

**Beslut**Datum
2019-11-18Diarienummer
511-779-2015

Enligt sändlista

Beslut om bildande av naturreservatet Kittelmyren i Hällefors kommun samt beslut om föreskrifter m.m.

Bildande av naturreservat

Med stöd av 7 kap. 4 § miljöbalken (1998:808) förklarar Länsstyrelsen ett område av del av fastigheterna Rombohöjden 3:4, Rombohöjden 2:9 och 2:10 i Hällefors kommun som naturreservat. Reservatet har den avgränsning som framgår av kartan i detta beslut och som slutligen märks ut i fält.

Naturreservatets namn ska vara Kittelmyren.

Syftet med naturreservatet

Syftet med naturreservatet är att bevara biologisk mångfald och att vårda och bevara värdefulla naturmiljöer och att restaurera naturmiljöer, samt att tillgodose behovet av områden för friluftslivet.

Områdets våtmarker, naturskogar och andra ingående naturtyper samt områdets orörda karaktär och dess biologiska mångfald ska bevaras. Inom ramen för bevarandet av biologisk mångfald och naturmiljöer tillgodoses även behovet av områden för friluftslivet.

Syftet ska tillgodoses genom att skogsmark, myr och övriga naturtyper med dess flora och fauna utvecklas fritt genom intern dynamik och andra naturliga processer, samt genom naturvårdsbränning, igenläggning av diken och avverkning av igenväxningsvegetation på myrmark. Aktiva vårdåtgärder hindrar att exotiska träd och buskar inte förekommer. Lämpliga åtgärder kan komma att vidtas för att underlätta allmänhetens friluftsliv.

Föreskrifter för naturreservatet

För att tillgodose syftet med naturreservatet beslutar Länsstyrelsen med stöd av 7 kap 5, 6 och 30 §§ miljöbalken samt 22 § första stycket förordningen (1998:1252) om områdesskydd enligt miljöbalken m.m., att nedan angivna föreskrifter ska gälla för naturreservatet.

A. Föreskrifter enligt 7 kap 5§ andra stycket miljöbalken om inskränkningar i rätten att använda mark- och vattenområden

Det är förbudet att:

1. utföra något slag av skogsavverkning eller skogsvårdsåtgärd såväl som att fälla enstaka träd eller buskar, samt att samla ihop, föra bort eller upparbeta döda stående eller liggande träd eller delar av träd,
2. så eller plantera träd och buskar,
3. borra, gräva, spränga, schakta, markbereda eller utföra annan mekanisk bearbetning av mark, block eller berg, eller bedriva täkt av något slag, utfylla, tippa, eller anordna upplag,
4. dika, rensa dike, kulvertera dike, dämna eller utföra annan åtgärd som påverkar områdets naturgivna hydrologiska förhållanden,
5. anlägga väg, stig, led eller uppställningsplats för fordon, båtar eller andra farkoster,
6. uppföra eller upplåta mark för byggnad eller annan anläggning
7. utöka befintlig byggnad eller anläggning,
8. dra fram ledning i mark, vatten eller luft, eller gräva ned befintlig luftledning,
9. kalka, använda kemiska eller biologiska bekämpningsmedel eller gödselmedel,
10. plantera in eller sätta ut växter, djur eller andra organismer,
11. uppföra jakttorn, röja siktgator för jakt eller stödutfodra vilt.

B. Föreskrifter enligt 7 kap 6 § miljöbalken om vad ägare och innehavare av särskild rätt till fastighet förpliktas tåla

1. Utmärkning och underhåll av naturreservatets gränser enligt Naturvårdsverkets anvisningar.
2. Uppsättning och underhåll av informationstavla vid plats som markeras på beslutskarta.
3. Avverkning eller på annat sätt borttagande av exotiska träd och buskar såsom contortatall, lärkträd, ädelgran m.m. samt eliminering av invasiva arter som t.ex. blomsterlupin.
4. Avverkning av konkurrerande träd i anslutning till vissa särskilt värdefulla trädindivider eller trädgrupper.
5. Avverkning av igenväxningsvegetation på myrmark
6. Undersökning och dokumentation av mark- och vattenförhållanden, vegetation samt växt-, svamp- och djurliv i uppföljningssyfte.

C. Föreskrifter enligt 7 kap 30 § miljöbalken och 22 § förordningen (1998:1252) om områdesskydd enligt miljöbalken m.m. om rätten att färdas och vistas samt om ordningen i övrigt i naturreservatet

Det är förbjudet att

1. borra, hacka, spränga, gräva, rista, måla eller på annat sätt skada berg, jordytan, sten eller block, eller att flytta eller bortföra sten eller block,
2. framföra motordrivet fordon annat än på för trafik allmänt upplåten bilväg,
3. fälla, bortföra eller på annat sätt skada levande eller döda stående eller omkullfallna träd och buskar,
4. elda annat än på anvisad plats och då endast med medhavd eller av reservatsförvaltaren tillhandahållen ved,
5. skada vegetationen t.ex. genom att plocka eller gräva upp växter såsom ris, gräs, örter, mossor eller lavar och svampar,
6. cykla förutom på vägar och anvisade cykelleder,
7. rida förutom på vägar och anvisade ridleder,
8. medvetet störa djurlivet
9. utan Länsstyrelsens tillstånd samla in växter, djur, lavar eller svampar
10. utan Länsstyrelsens tillstånd sätta upp permanent tavla, skylt, affisch, eller därmed jämförlig anordning eller att snitsla spår
11. utan Länsstyrelsens tillstånd använda området för organiserad tävling eller övning, lägerverksamhet eller liknande,
12. utan Länsstyrelsens tillstånd utföra vetenskapliga undersökningar eller bedriva miljöövervakning som innebär markering, insamling, fångst eller annan påverkan på naturmiljön

Ordningsföreskrifterna enligt 7 kap. 30 § miljöbalken träder i kraft den 18 november 2019.

Enligt 7 kap 30 § miljöbalken gäller ordningsföreskrifterna omedelbart även om de överklagas.

Undantag från föreskrifterna enligt 7 kap 5 och 30 §§ miljöbalken

Föreskrifterna ska inte utgöra hinder för:

- a) förvaltaren av naturreservatet att utföra de åtgärder som krävs för att tillgodose syftet med naturreservatet och som framgår ovan av föreskrifterna enligt 7 kap 6 § miljöbalken,
- b) förvaltaren av naturreservatet att i uppföljningssyfte utföra inventeringsverksamhet, nödvändig insamling av bestämningsmaterial samt annan dokumentation av växt- och djurliv, luft-, mark- och vattenförhållanden,
- c) uttransport av fälld älg, hjort, björn eller vildsvin med fordon som inte ger långsiktigt bestående skador på mark eller vegetation,
- d) underhåll av befintliga jaktorn samt siktgator för jakt genom försiktig röjning,
- e) framförande av motorfordon av tjänstemän i sjukvårds-, polis- eller räddningsärenden (insatsen ska omgående anmälas till länsstyrelsen),
- f) bär-, matsvamp- och blomplockning för eget behov, dock ej fridlysta eller rödlistade arter,
- g) rättighetshavare att utföra normalt underhåll av befintlig mark- eller luftledning i enlighet med ledningsrätt som är gällande vid detta besluts ikraftträdande,
- h) kalkning med syftet att åstadkomma biologisk återställning av sjöar och vattendrag.

Fastställande av skötselplan

I enlighet med 3 § förordningen (1998:1252) om områdesskydd enligt miljöbalken mm beslutar Länsstyrelsen att fastställa den skötselplan som hör till naturreservatet enligt bilaga 1.

Skälen för beslutet

Området har höga naturvärden som är knutna till såväl äldre barr- och blandskog som våtmark.

I reservatets västra del, väster om Kittelmyren, finns högväxta äldre granskogsbestånd, på skogsmark med hög bonitet, vilka är bedömda som nyckelbiotoper eller objekt med vissa naturvärden. De innehåller rikligt med död ved och är delvis kalkpåverkade, samt innehåller ett rätt stort inslag av lövträd, t.ex. asp, björk, rönn och skogslönn. Övergångszonen mellan Rombohöjdens östsluttning och Kittelmyren består till stor del av naturskogsartad gransumpskog. Där finns rikligt med död ved och hög artrikedom bland kryptogamer och kärlväxter, med flera rödlistade arter. I reservatets granskogar har häckning av tretåig hackspett noterats vid flera tillfällen mellan 2015 och 2019. Skogsbestånden i myrområdet domineras av senvuxna tallsumpskogar.

2019-11-18

511-779-2015

Länsstyrelsens bedömning

De särskilda naturvärden som framkommit om reservatsområdet kräver ett omfattande och långsiktigt skydd för att bevaras och utvecklas. Detta skyddsbehov kan endast tillgodoses genom bildande av naturreservat.

Förutsättningarna att bevara områdets biologiska mångfald och livsmiljöer bedöms som goda om skötselmålen uppfylls, i enlighet med bifogad skötselplan.

Beslutet följer Naturvårdsverkets riktlinjer för prioritering av naturreservatsskydd och är i överensstämmelse med Sveriges internationella åtaganden om skydd av den biologiska mångfalden samt de av riksdagen antagna miljö kvalitetsmålen.

Beslutet strider inte mot kommunal översiktsplan eller detaljplan och är därmed förenligt med 7 kap. 8 § miljöbalken.

Beslutet är förenligt med hushållningsbestämmelserna i 3 och 4 kapitlet miljöbalken.

Beslutet är inte i konflikt med koncessioner eller undersökningstillstånd för gruvnäringen, enligt den information Länsstyrelsen fått av Bergsstaten.

Vid en avvägning, enligt 7 kap 25 § miljöbalken, mellan allmänna och enskilda intressen bedömer Länsstyrelsen att den inskränkning i enskild rätt att använda mark och vatten som beslutet om naturreservat innebär inte går längre än vad som krävs för att syftet med naturreservatet ska tillgodoses.

I enlighet med vad som sägs i 4 och 5 §§ förordningen (2007:1244) om konsekvensutredning vid regelgivning, bedömer Länsstyrelsen att de föreslagna ordningsföreskrifterna enligt 7 kap 30 § miljöbalken innebär så begränsade kostnadsmässiga och andra konsekvenser att det saknas skäl för en konsekvensutredning av regelgivningen.

Redogörelse för ärendet

Området tas upp i den översiktliga naturvårdsinventeringen i Hällefors kommun 1976 och i en inventering år 2000 av skogarna i Hjulsjö socken angavs sluttningen väster om Kittelmyren som intressant ur naturvårdssynpunkt. Myrarna bedömdes i den nationella Våtmarksinventeringen (VMI, Länsstyrelsen, 1998) ha högsta och näst högsta naturvärdesklass eftersom de är opåverkade av dikning och torvtäkt. Naturvärdesbedömningen grundades bl.a. på att Kittelmyren är praktiskt taget helt orörd och innehåller flera olika myrtyper från sumpskog till strängblandmyr. Fågellivet angavs vara rikt med bl a smålom, tjäder, orrspel, tretåig hackspett, ljungpipare och trana.

Skogsstyrelsen registrerade nyckelbiotoper på fastigheten Rombohöjden 2:9 och 2:10 i januari 2012 och informerade markägaren och Länsstyrelsen om detta. Eftersom Kittelmyren var utpekad som högsta klass i våtmarksinventeringen och därmed prioriterad för naturskydd kunde reservatsbildningsprocess inledas i mars

2019-11-18

511-779-2015

2012. I maj 2013 slöts avtal mellan markägaren och Staten i syfte att bilda naturreservat. Under februari 2015 meddelade Skogsstyrelsen markägaren på Rombohöjden 3:4 om registrerad nyckelbiotop på fastigheten och samtidigt informerades Länsstyrelsen av samma anledning. Förhandlingar startades för Rombohöjden 3:4 kort därefter och avtal mellan markägaren och Staten i syfte att bilda naturreservat slöts i juni 2019.

Ärendet har varit föremål för remissbehandling. Sakägare och övriga remissinstanser har beretts möjlighet att yttra sig över förslag till beslut.

Samråd har skett med Hällefors kommun.

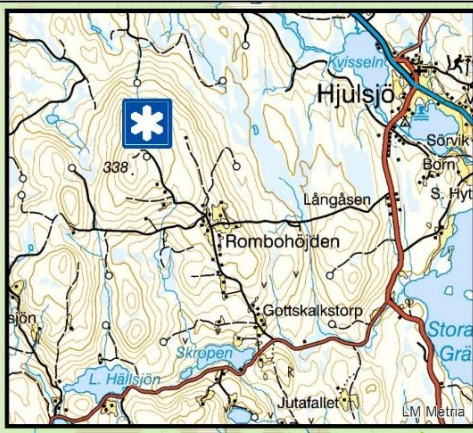
UPPGIFTER OM NATURRESERVATET






Namn:	Kittelmyren
NVR-id:	1101529
Kommun:	Hällefors
Lägesbeskrivning:	11 km öst Hällefors
IUCN-kategori:	1a, strikt naturreservat
Fastigheter:	Del av Rombohöjden 3:4, 2:9, 2:10
Markägare:	Enskilda
Rättigheter:	Jakträtter
Areal:	35,6 ha produktiv skogsmark
Naturtyper:	35,6 ha Skogsmark
Förvaltare av reservatet:	Länsstyrelsen i Örebro län

Detta beslut kan överklagas. (Se bilaga 2.)

Beslut i detta ärende har fattats av landshövding Maria Larsson. Vid den slutliga handläggningen av ärendet har deltagit länsjurist Lars Wadström, enhetschef Johan Karlhager samt handläggare Kjell Store, föredragande.

Beslutskarta för naturreservatet
Kittelmyren
i Hällefors kommun
Beslutsdatum 2019-11-18
Dnr: 511-779-2015



-  Naturreservat
-  Informationstavla
-  Planerat naturreservat
-  SKS Nyckelbiotoper
-  SKS Naturvärden

