


# Örebro läns författningssamling

Länsstyrelsen



18FS 1989:14

Utkom från trycket  
den 17 juli 1989

## Föreskrifter

Länsstyrelsens föreskrifter om sjötrafiken inom Örebro län beslutade den 21 juni 1989

Länsstyrelsen föreskriver följande med stöd av 2 kap 2 § sjötrafikförordningen att gälla fr o m den 1 augusti 1989

### I. Fartbegränsningar i Vättern och Hjälmarén.

I följande vattenområden är det förbjudet att framföra båtar med högre fart än vad som anges i varje särskilt fall.

#### Askersunds kommun

1. Askersunds hamn och Alssundet  
5 knop mellan Klockarholmen och Alssundets mynning i sjön Viken.
2. 7 knop i sundet mellan Stjarnsund och Edö i norra Vättern.  
Läge 58° 51, 15' N, 14° 56, 42' O och 58° 51,09' N, 14° 56,56' O

#### Örebro kommun

1. 5 knop i Södra Björksundet i Hjälmarén från i söder en rät linje i sydostlig riktning från skäret vid Hästgrund på läge 59° 16, 90 N, 15° 33,40 O , i norr latitudsparallellen genom Flätjaskärs norra udde 59° 17,20 N , 15° 33,70 O och i öster meridianen genom Flätjaskärs östra udde 59° 17,15 N , 15° 33,85 O

2. 5 knop i Norra Essundet i Hjälmarens.

18FS 1989:14

II Fartbegränsningar i övriga vattendrag

I följande vattenområden är det förbjudet att framföra båtar med högre fart än vad som anges i varje särskilt fall.

Askersunds kommun

1. 5 knop i Estabosjön inom det område som begränsas i öster av en linje i sydvästlig riktning från sydspetsen av den udde, som går ut från Kämpekullen, och i norr av en linje i ost- västlig riktning 200 meter norr om den allmänna badplatsen.

Förbudet gäller årligen under tiden 1 maj - 30 september.

2. 5 knop i Åsasjön med förbindelseleden till sjön Tisaren.

Förbudet gäller årligen under tiden 1 maj - 30 september.

Degerfors kommun

7 knop i Letälven mellan sjön Möckeln och Munkfors kraftstation.

Karlskoga kommun

1. 3 knop i Timsälven mellan en punkt omedelbart öster om Timsbron och en punkt 100 meter norr om Älvstugan samt mellan en punkt i höjd med Lunedskyrkan och en punkt vid Timsälvens utlopp ur sjön Alkvettern.

2. 5 knop i Svartälven mellan en punkt omedelbart norr om bron i Källmossvägens förlängning och en linje mellan Norsudden och Reningsverket vid Svartälvens utlopp i sjön Möckeln.

Lindesbergs kommun

Motorbåtar får inte föras med högre fart än vad som anges i varje särskilt fall.

A. 5 knop i följande sjöar.

1. Ölsjön
2. Rällsjön

## 18FS 1989:14

B. 7 knop inom följande vattenområden.

1. Lilla Lindesjön
2. Dalkarlshytteån, mellan Lilla Lindesjön och Dalkarlshyttebron.
3. Stora Lindesjön, inom ett 50 meter brett område från stranden mellan en punkt 100 meter norr om Pälkämsbadet och sjöns sydspets vid Herrhagsviken.
4. Stora Lindejsjön, inom ett 50 meter brett område längs Sundsbron.
5. Stora Lindesjön, inom ett 50 meter brett område från stranden mellan en punkt 100 meter norr om och en punkt 100 meter söder om badplatsen vid Parkudden.
6. Norra delen av Stora Lindesjön, begränsat i söder av en linje från Torphyttbäckens mynning till södra Torggatans anslutning till Strandpromenaden och Bottenån.
7. Torphyttbäcken, mellan Stora Lindesjön och vägen till Västantorp.
8. Bottenån och sjön Rossvälen, från Stora Lindesjön till en linje mellan Långviksudden (norra änden) och Rävudden i Rossvälen.
9. Rossvälen, inom ett område begränsat av dels en linje mellan Storöns nordspets och en punkt 100 meter SSO om gränsen mellan Snuggan och Fornaboda dels ock en linje från gränsen mellan Fornaboda 3:43 och 6:1 till en punkt 50 meter ONO därom och därifrån till Storöns östspets.

Föreskrifterna under punkterna 3, 5, 6, 8 och 9 gäller under tiden 1 maj - 30 september.

### Ljusnarsbergs kommun

Båtar får inte föras med högre fart än 5 knop inom nedan nämnda vattenområden.

1. Garhytteån, mellan Garhyttebron och Finnhyttan.
2. Nittälven, mellan Salbosjön i höjd med Bobacken och sjön Ljusnam i höjd med Grötuddens västra udde.
3. Rällsjön.
4. Södra Hörken, på en sträcka av 850 meter genom sundet.

### Nora kommun

Motorbåtar får inte föras med högre fart än 7 knop inom det område av Norasjön som begränsas av en linje från Blåsut till Norra udden på Alntorpsö, och en linje från udden nordväst om Mörthällen till den sydvästra udden på Alntorpsö.

Föreskrifterna gäller årligen under tiden 1 maj - 30 september.

Örebro kommun

Båtar får inte föras med högre fart än vad som anges i varje särskilt fall

A 3 knop inom nedan nämnda vattenområden.

1. I Svartån mellan en punkt 60 meter nordost om reningsverkets utlopp och Slussen.
2. I Lillån mellan utloppet i Svartån och bron vid Kasernvägen.

B 5 knop inom nedan nämnda vattenområden.

1. I Svartån mellan en punkt 80 meter öster om Inre Fyren och en punkt 60 meter nordost om reningsverkets utlopp samt mellan Slussen och Hamnbron
2. Stora och Lilla Hemsjön.

C 7 knop i sjön Lekens sydöstra del fram till en linje Hammarsberg - Sjölunda.

III Förbud mot viss sjötrafik

A All trafik med motorbåtar är förbjuden vid nedan nämnda badplatser inom ett högst 200 meter brett område från stranden mellan en punkt belägen på ett avstånd av högst 50 meter på båda sidor om respektive badplats.

Degerfors kommun

Sjön Möckeln

Degernäsbadet.

Badet vid Degernäs camping.

Möllebadet.

Sjön Skagern

Vårbobadet

Sjön Stor-Björken

Svartåbadet

Karlskoga kommun

Sjön Möckeln

Friluftsbadet vid Blinäs

Badplatserna öster och väster om Näset  
Sandtorpsbadet  
Sandviksbadet  
Badplatserna vid Låbbsand  
Badplatsen vid Espenäs  
Badplatsen vid Folkhögskolan

Sjön Alkvettern

Norra och södra badplatserna vid Lunedet.

Sjön Lonnen

Badplatsen vid Rosensjö

Lersjön

Badplatsen vid sjöns sydspets

Karlsdalssjön

Badplatsen vid Karlsdal  
Badplatsen vid Tvärånstorp

Våtsjön

Badplatsen vid rastplatsen vid E18.

Förbudet gäller årligen den 1 maj - 30 september.

B. All trafik med motorbåtar är förbjuden vid nedan nämnda badplatser.

Nora kommun

Nora sjön

1. Trängbobotet, inom ett område som begränsas av en cirkellinje med 75 meters radie från udden Blåsut.
2. Badplatsen vid västra sidan av Alntorpsö, inom ett område som begränsas av en cirkellinje med 75 meters radie från en punkt på strandlinjen mitt emellan bryggorna vid badplatsen. Förbudet gäller inte en sektor som innefattar gästbryggan och söderut.

Förbudet gäller årligen den 1 maj - 30 september.

## 18FS 1989:14

C. All båttrafik är förbjuden i nedan nämnda sjöar.

### Hallsbergs kommun

I södra delen av sjön Övre Gryten från dammluckorna och 100 meter norrut.

### Hällefors kommun

Fisklösen.

Högbornstjärn

Notbindartjärn

Kotjärn

Lilla Sandsjön

Abborrflyet

Kviddtjärn

Mettjärn

Förbudet gäller inte den användning av roddbåtar som Hällefors fiskevårdsförening och fiskerättsägarna i sjöarna Fisklösen och Högbornstjärn behöver för tillsyn av fiskevattnen.

D. Motorbåtstrafik är förbjuden i Nittälven i Ljusnarsbergs kommun mellan järnvägsbron och utloppet i den vik av Salbosjön som benämns Lilla Nitten.

E. Vattenskidåkning är förbjuden i Norasjön i Nora kommun utom inom ett område som begränsas av en linje udden nordväst om Mörthällen - den sydvästra udden på Alntorpsö samt av linjen en punkt 100 meter norr om Södra udden på Alntorpsö - Bockholmens norra udde, Bockholmens södra udde - Käringuddens nordspets, Käringuddens sydspets - udden 500 meter sydost om Mörthällen.

Förbudet gäller årligen den 1 maj - 30 september.

F. Vattenskidåkning och brädsegling är förbjuden inom nedan nämnda vattenområden i Lindesbergs kommun.

1. Lilla Lindesjön
2. Dalkarlshytteån, mellan Lilla Lindesjön och Dalkarlshyttebron.
3. Stora Lindesjön, inom ett 50 meter brett område från stranden mellan en punkt 100 meter norr om Pälssämsbadet och sjöns sydspets vid Herrhagsviken.
4. Stora Lindesjön, inom ett 50 meter brett område längs Sundsbron.
5. Stora Lindesjön, inom ett 50 meter brett område från stranden mellan en punkt 100 meter norr om och en punkt 100 meter söder om badplatsen vid Parkudden.

## 18FS 1989:14

6. Norra delen av Stora Lindesjön, begränsad i söder av en linje från Torphyttebäckens mynning till Södra Torggatans anslutning till Strandpromenaden och Bottenån.
7. Torphyttebäcken, mellan Stora Lindesjön och vägen till Västantorp.
8. Bottenån och sjön Rossvälen, från Stora Lindesjön till en linje mellan Långviksudden (norra änden) och Rävudden i Rossvälen.
9. Rossvälen, inom ett område begränsat av dels en linje mellan Storöns nordspets och en punkt 100 meter SSO om gränsen mellan Snuggan och Fornaboda dels ock en linje från gränsen mellan Fornaboda 3:43 och 6:1 till en punkt 50 meter ONO därom och därifrån till Storöns östspets.

G. Trafik med sjöskoter är förbjuden i Hemfjärden i Hjälmarén i Örebro kommun inom ett område väster om Essön mellan bron över Södra Essundet och en tänkt linje mellan Torrgarn på Essön och Röska på fastlandet.

### IV Ankringsförbud

All ankring är förbjuden inom nedan nämnda vattenområden.

#### Askersunds kommun

##### Vättern

1. Inom 10 meter på var sida om den avloppsledning som är lagd genom småbåtshamnen i Nydalen.
2. Inom 10 meter på var sida om den intagsledning som är lagd ca 400 meter söder om småbåtshamnen i Nydalen.


#### Örebro kommun

##### Hjälmarén

Inom ett avstånd av 50 meter på var sida om linfärjeleden i Södra Björksundet.

Lars Östring

Magnus Enhörning



LÄNSSTYRELSEN  
i ÖREBRO LÄN

Förvaltningsenheten

Kopia till  
Sjöfartsverket (dnr 1917-8961038)  
Askersunds kommun, Tekniska  
nämnden  
Pmynd i Hbg  
Förf saml  
✓Reg

BESLUT

1990-02-05

125-8483-89

Karintorps södra samfällighetsförening  
Kerstin Sikä  
Karintorp  
690 45 ÅSBRO

Karintorps östra samfällighetsförening  
Gösta Fredriksson  
Oppegårdsvägen 68  
692 32 KUMLA

LP-Stiftelsen  
Åsbrohemmet  
Roger Hägghult  
690 45 ÅSBRO

Föreskrift om fartbegränsning i sjön Tibon, Askersunds kommun.

På framställning av samfällighetsföreningarna och LP-stiftelsen Åsbrohemmet föreskriver länsstyrelsen med stöd av 2 kap 2 § sjötrafikförordningen att båtar inte får föras med högre fart än 5 knop i sjön Tibon mellan sjöns östra ände och en linje i öst-västlig riktning omedelbart norr om ön utanför Hylle. Sjövägmärkena skall placeras vid sjöns östra ände och vid ön utanför Hylle väl synliga från farvattnet.

Föreskriften träder i kraft den 1 maj 1990 och skall utmärkas med sjövägmärkena vars utseende framgår av bifogade kopia. Länsstyrelsen beslutar med stöd av 2 kap 6 § tredje stycket sjötrafikförordningen att samfällighetsföreningarna och LP-stiftelsens Åsbrohemmet gemensamt skall sätta upp och underhålla märkena.

I den slutliga handläggningen av detta ärende har deltagit länsråd Lars Östring, beslutande, och avdelningsdirektör Per-Olof Führ samt länsassessor Magnus Enhörning, föredragande.

Lars Östring

Magnus Enhörning



TAVLA FÖR UTMÄRKNING AV FARTBEGRENSNING INOM OMRÅDE FÖR SJÖTRAFIK

-12- 15

Den 12-7-874 2-87



Tavlan skall utföras i 2 mm aluminiumplåt med bakåtvikt kant och i någon av följande storlekar

1 020 x 1 020 mm

1 530 x 1 530 mm (normalstorlek)

2 040 x 2 040 mm

Tavlans färger enligt TSV färglikare FVT 0.0.4

|  | vit färg nr 1 |  | röd färg nr 7

Baksida grå färg nr 3.

Siffror i svart färg skall utföras enligt TSV text 170/124 1.1.0.3.5 siffror.

Sifferstorleken anpassas linjärt till tavlans storlek.

Bårdens bredd skall vara 1/10 av tavlans höjd.

Reflekterande ytbeläggning skall vara av slagåligt och väderbeständigt material med en reflektionsförmåga på minimum:

rött 1,2 MCD/lux, vitt 7 MCD/lux

Tavlan skall monteras med minst 1 000 mm horisontellt avstånd mellan fästpunkterna.



LÄNSSTYRELSEN  
I ÖREBRO LÄN  
Förvaltningsenheten  
Länsassessor  
Magnus Enhörning  
Tele nr 019/19 35 34

Kopia till  
Sjöfartsverket, Bråvikens  
Sjötrafikområde, Box 73  
613 01 OXELÖSUND  
(dnr 192004-9011042)  
Askersunds kommun  
Pmynd i Hbg  
Förf.saml  
Underrättelser  
för sjöfarande  
Reg  
akt

BESLUT

1990-05-28

125-2213-90

Televerkets Centrala nätsektion  
Box 1253  
701 12 ÖREBRO

### Föreskrift om ankringsförbud

På ansökan av televerket meddelar länsstyrelsen med stöd av 2 kap 2 § sjötrafikförordningen följande föreskrifter i sjön Vättern, Askersunds kommun.

1. All ankring är förbjuden inom 25 meter på var sida om den telekabel som är lagd omkring 60 meter norr om landsvägsbron över Lilla Hammarsundet.

2. All ankring är förbjuden inom 50 meter på var sida om den telekabel som är lagd omkring 50 meter nordost om klaffbron över Stora Hammarsundet.

./. Kabelns läge framgår av bifogade kartbilagor.


./. Förbudet träder i kraft den 18 juni 1990 och skall utmärkas med sjövägmärken vars utseende framgår av bifogade kopia.

Länsstyrelsen beslutar med stöd av 2 kap 6 § tredje stycket sjötrafikförordningen att televerket skall sätta upp och underhålla skyltarna.

Televerket skall, sedan kabeln lagts ut, sända in underlag utvisande kabelns sträckning till Sjöfartsverket, Sjökartavdelningen, 601 78 Norrköping, för upprättande av sjökort.

I den slutliga handläggningen av detta ärende har deltagit länsråd Lars Östring, beslutande, avdelningsdirektör Per-Olof Führ, länsassessor Magnus Enhörning, föredragande.

  
Lars Östring

  
Magnus Enhörning

POSTADRESS  
701 86 ÖREBRO

BESÖKSADRESS  
STORGATAN 23

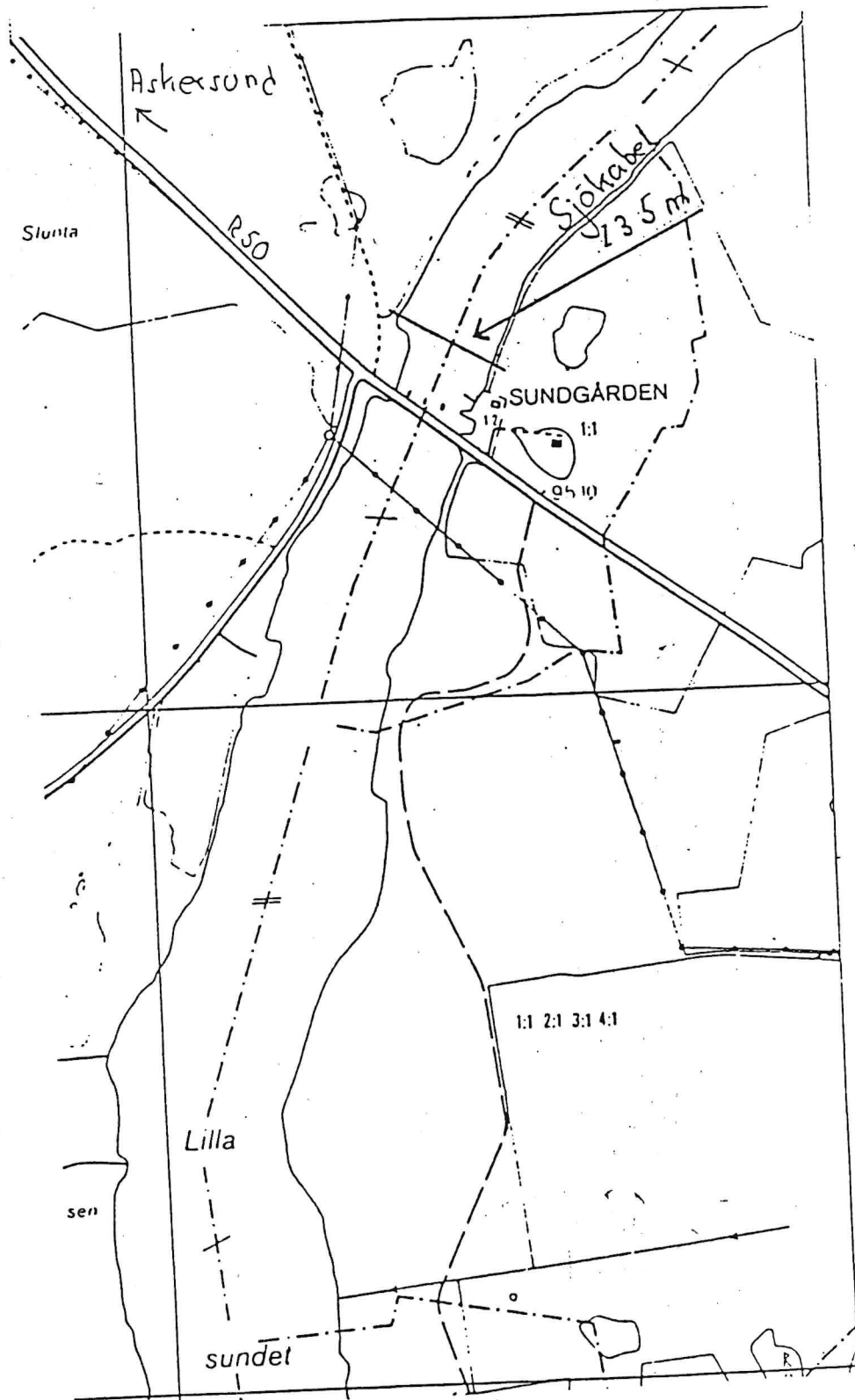
TELEFON  
VÄXEL 019-19 30 00

TELEFAX  
019-13 82 06

DIREKTR

POSTGIRO  
3 51 88 - 2

LÄNSSTYRELSEN  
I Örebro län  
1970-03-02  
Dnr 25-2213-98



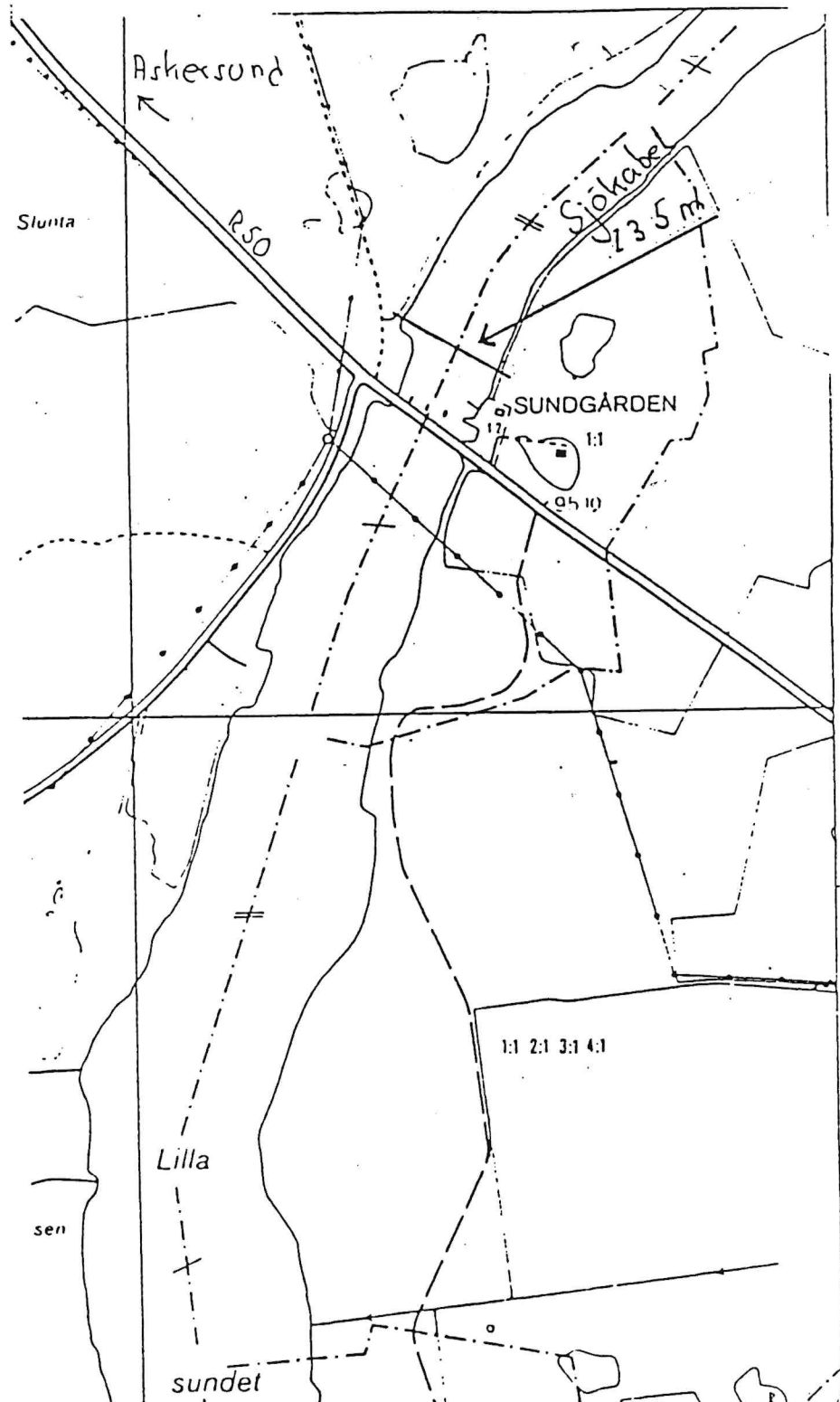
*[Handwritten signature]*

LÄNSSTYRELSEN  
i Örebro län

LÄNSSTYRELSEN  
i Örebro län

1996-03-02

Dnr 125-2213-98

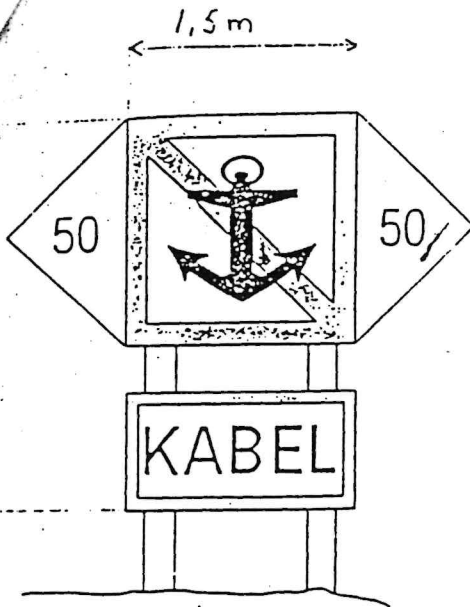


BILAGA 3

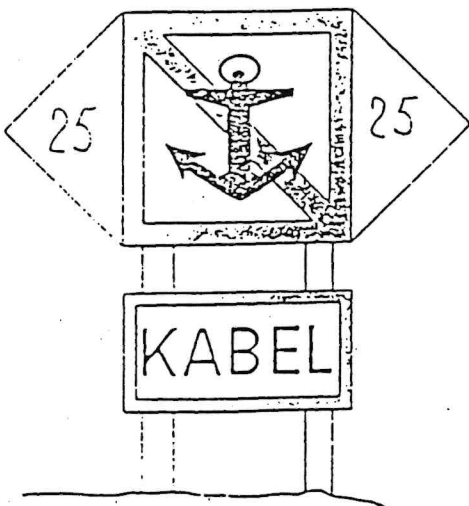
LÄNGSTYRELSEN  
i Örebro län

1990-03-02

Dnr/25-22/3-90



Skylt vid stora Hammarsundet.  
En skylt vid vardera land-  
fästet för kabeln.



Skylt vid lilla Hammarsundet.  
En skylt vid vardera land-  
fästet för kabeln.



## **Föreskrift om fartbegränsning i Askersunds hamn, Askersunds kommun meddelad den 2 maj 1991**

Länsstyrelsen föreskriver med stöd av 2 kap. 2 § sjötrafikförordningen att båtar inte får föras med högre fart än 5 knop inom nedan nämnda vattenområde.

Askersunds hamn och Alssundet mellan Alssundets mynning i sjön Viken och en linje mellan Borgmästarholmens sydspets och Dohnaforsåns utlopp.

Föreskriften träder i kraft den 17 juni 1991, då länsstyrelsens beslut 1989-06-21 (18FS 1989:14) I, Askersunds kommun, punkt 1, upphör att gälla.

LARS ÖSTRING

# Örebro läns författningssamling

Länsstyrelsen



**18FS 1996:27**  
Utkom från trycket  
den 27 mars 1996

## **Föreskrift om fartbegränsning i Stora Hammarsundet i sjön Vättern i Askersunds kommun**

Meddelat den 26 mars 1996.

Länsstyrelsen föreskriver med stöd av 2 kap 2 § sjötrafikförordningen att båtar inte får föras med högre fart än 7 knop i Stora Hammarsundet i sjön Vättern, Askersunds kommun.

Sjövägmärken skall placeras norr om f.d. broläget på Krämartäppsudden på ön Öna och på ön Raten samt söder om f.d. broläget 50 meter söder om landfästena för den rörledning som går parallellt med gamla bron.

Enligt 2 kap 6 § sjötrafikförordningen skall kommunen svara för att sjövägmärkena sätts upp och underhålls.

Föreskrifterna träder i kraft den 26 april 1996.

Lars Östring

Magnus Enhörning



### **Länsstyrelsens i Örebro län föreskrifter om fartbegränsning i norra Vättern inom Askersunds kommun;**

beslutade den 26 april 2004  
(Dnr 258-10551-2003)

Länsstyrelsen i Örebro län föreskriver med stöd av 2 kap 2 § och 6 §  
sjötrafikförordningen (1986:300) följande.

1 § Båtar får inte föras med högre fart än 5 knop i norra Vättern, Askersunds  
kommun, inom ett område från inloppet till sundet mellan Stjärnsund och Edö  
åt sydväst i Lilla Sundet till norr om Lilla Hammarsundsbron och åt sydost  
genom Edösundet till dess utlopp i Stora Hammarsundet.

2 § Sjövägmärken ska sättas upp på lämpliga platser väl synliga från  
farvattnet. Kommunen svarar för att sjövägmärken sätts upp och underhålls.

Dessa föreskrifter träder i kraft den 9 juni 2004, då Länsstyrelsens föreskrifter  
om fartbegränsning i sundet mellan Stjärnsund och Edö i beslut den 21 juni  
1989, dnr 125-1971-89 punkt B, och 18FS 1989:14,  
I. Askersunds kommun punkt 2, upphör att gälla.  
Föreskrifterna kungörs även i Underrättelser för sjöfarande.

Lars Östring

Björn Pettersson





### **Länsstyrelsens i Örebro län föreskrifter om fartbegränsning i Norrviken, sjön Vättern, inom Askersunds kommun;**

Beslutade den 13 januari 2006  
(dnr 258-07985-2005)

Länsstyrelsen i Örebro län föreskriver med stöd av 2 kap 2 § och 6 §  
sjötrafikförordningen (1986:300) följande.

1 § Fartbegränsning till högst 5 knop ska gälla i Norrviken, Vättern, inom det  
område som markerats på bifogade karta.

2 § Sjövägmärken ska sättas upp på lämpliga platser väl synliga från  
farvattnet.

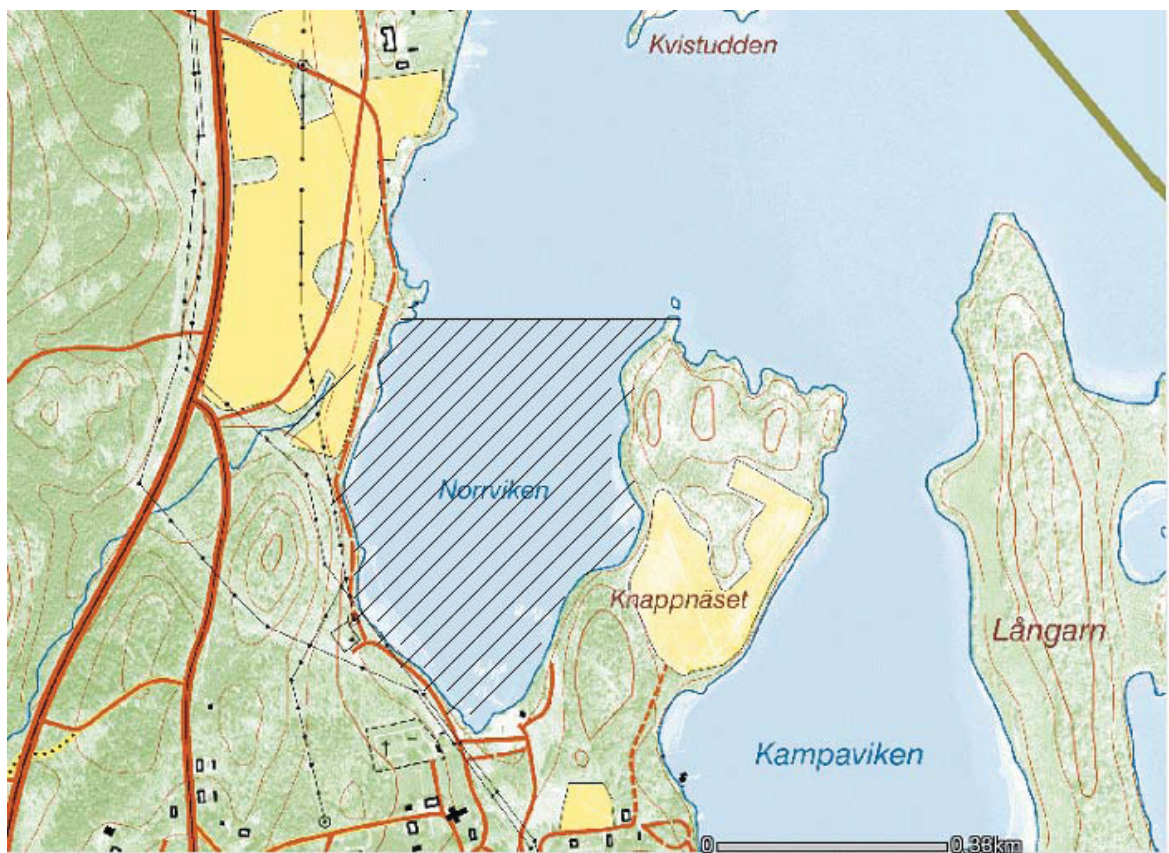
3 § Aspa Båtklubb svarar för att sjövägmärken sätts upp och underhålls.

Dessa föreskrifter träder i kraft den 1 maj 2006, under förutsättning att de är  
skyltsatta.

Föreskrifterna kungörs även i Underrättelser för sjöfarande.

Lars Östring

Björn Pettersson



Copyright Lantmäteriet 2004. Ur **GSD-Fastighetskartan** ärende 106-2004/188 T

Karta tillhörande 258-07985-2005

## Länsstyrelsen i Örebro läns föreskrifter om sjötrafikföreskrifter om förbud mot motordrivna farkoster vid badplatsen Haga i Askersunds kommun

Beslutat den 16 juni 2021 (258-1111-2021)

### Beslut

Länsstyrelsen beslutar att med stöd av 2 kap, 2 och 6 §§  
Sjötrafikförordningen (1986:300) följande.

### Förbud med motordriven farkost

1 § Sjötrafik med motordrivna farkoster vid badplatsen Haga i sjön Vättern i  
Askersunds kommun är förbjuden inom det område som är markerat på  
kartan nedan samt enligt angivna koordinater.



Positionerna anges i koordinatsystemet SWEREF99 TM.  
6526491.67,495420.12

## **18FS 2021:10**

6526464.10,495420.84

6526466.28,495242.39

6526675.93,495238.76

**2 §** Sjövägmärkena ska placeras och utformas enligt Transportstyrelsens föreskrifter och allmänna råd (TSFS 2019:12).

**3 §** Askersunds kommun svarar för att sjövägmärken samt bojar sätts upp och underhålls.

---

Dessa föreskrifter träder i kraft den 23 juni 2021.

På Länsstyrelsens vägnar  
ANNA OLOFSSON

Anna Leijonswärd

## Länsstyrelsen i Örebro läns föreskrifter om sjötrafikföreskrifter om förbud mot motordrivna farkoster vid badplatsen Harge i Askersunds kommun

Beslutat den 16 juni 2021 (258-1111-2021)

### Beslut

Länsstyrelsen beslutar att med stöd av 2 kap, 2 och 6 §§  
Sjötrafikförordningen (1986:300) följande:

### Förbud mot motordriven farkost

1 § Sjötrafik med motordrivna farkoster vid badplatsen Harge i sjön Vättern i Askersunds kommun är förbjuden inom det område som är markerat på kartan nedan samt enligt angivna koordinater.



## **18FS 2021:11**

Positionerna anges i koordinatsystemet SWEREF99 TM.

6515837.22,497993.04

6515668.10,498202.58

**2 §** Sjövägmärkena ska placeras och utformas enligt Transportstyrelsens föreskrifter och allmänna råd (TSFS 2019:12).

**3 §** Askersunds kommun svarar för att sjövägmärken samt bojar sätts upp och underhålls.

---

Dessa föreskrifter träder i kraft den 23 juni 2021.

På Länsstyrelsens vägnar  
ANNA OLOFSSON

Anna Leijonswärd



### **Länsstyrelsens i Örebro län sjötrafikföreskrifter om fartbegränsning i norra Vättern inom Askersunds kommun;**

beslutade den 11 augusti 2011  
(Dnr 258-4297-2011)

Länsstyrelsen i Örebro län föreskriver med stöd av 2 kap 2 § och 6 § sjötrafikförordningen (1986:300) följande.

1 § Båtar får inte föras med högre fart än 5 knop i norra Vättern i Askersunds kommun inom ett område i Alsen norr om en linje mellan Husabergs Udde-Borgmästarholmen-Hagabadet.

2 § Båtar får inte föras med högre fart än 7 knop i norra Vättern i Askersunds kommun inom ett område mellan Stjärnsunds Slott-sundet mellan Tasstorpsudden och Knottnäsa udde-Hammarviken-Lilla gamla Hammarsundsbron-gamla Hammarsundsbron.

3 § Båtar får inte föras med högre fart än 5 knop i Tomteviken i norra Vättern i Askersunds kommun inom ett område norr om den smalaste delen av inpassagen till Tomteviken.

4.§ Sjövägmärken ska sättas upp väl synliga och utförda enligt Sjöfartsverkets föreskrifter (SJÖFS 2007:19). Askersunds kommun svarar för att skyltarna sätts upp och underhålls.

Dessa föreskrifter träder i kraft den 17 augusti 2011 då Länsstyrelsens föreskrifter (18FS 2011:10) om fartbegränsning i norra Vättern upphör att gälla.

Kjell Unevik

Johan Strandberg