


ALLMÄN
NATURVÅRDSINVENTERING
AV
HJÄLMARENS ÖAR
OCH
VATTENOMRÅDEN

KARTDEL



AV THOMAS ÖBERG

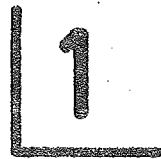
ALLMÄN NATURVÅRDSINVENTERING AV HJÄLMARENS ÖAR
OCH VATTENOMRÅDEN.

TECKENFÖRKLARING TILL KARTDELEN:

KARTDELEN INNEHÅLLER:

Översigtskarta i skala 1:50 000 (längst bak i häftet)
Delkartor i skala 1:10 000

TECKENFÖRKLARING TILL DELKARTAN:



Nummer på delkartan



Nummer på delområde




Gräns för delområde




Fastlandskontur


A KLASIFICERING AV HELA DELOMRÅDEN



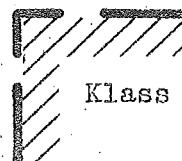
Klass 1



Klass 3



Klass 2



Klass 4

B KLASIFICERING AV ENSKILDA, SÄRSKILT BESKRIVNA ÖAR



Klass 1



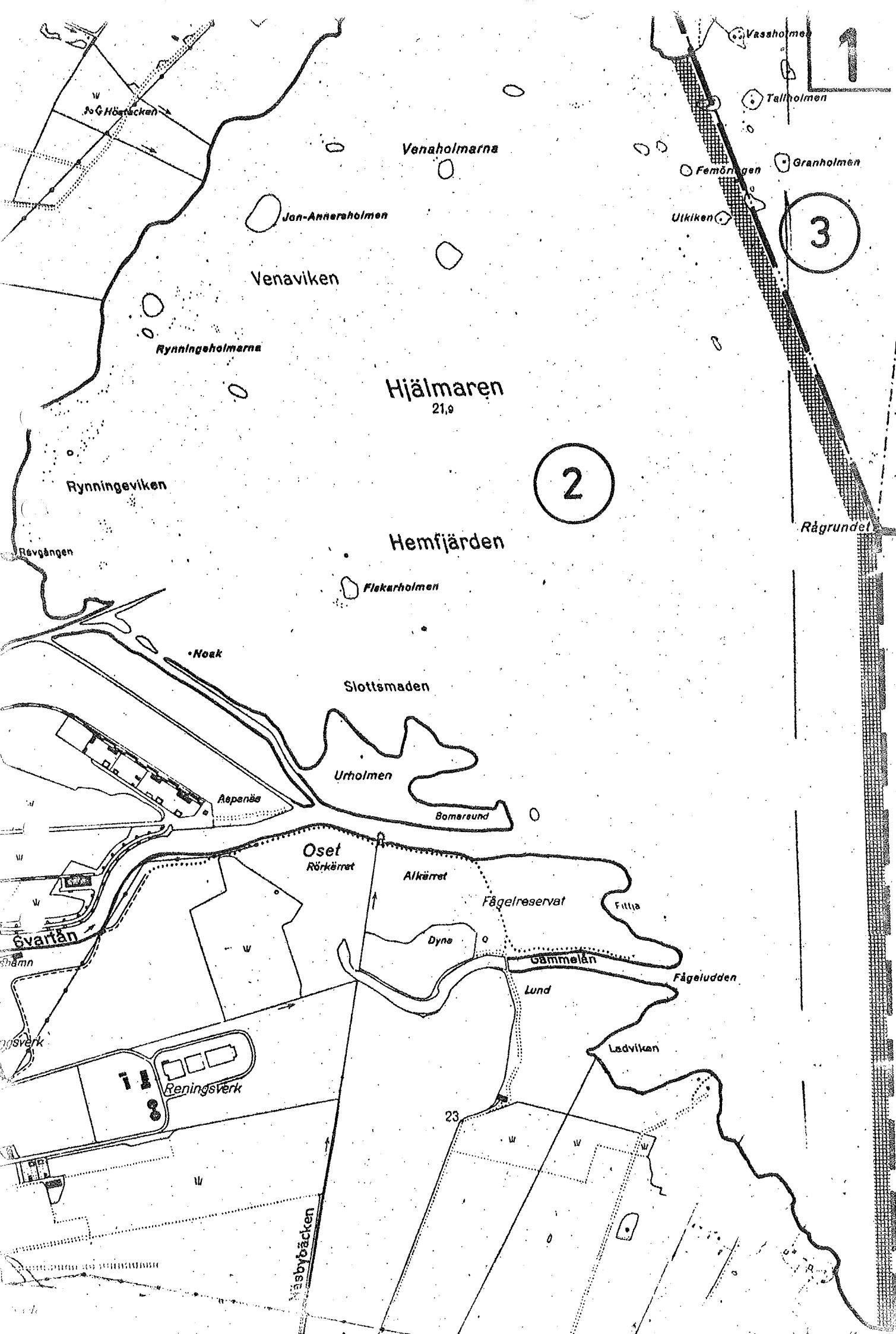
Klass 3



Klass 2



Klass 4



3

2

Jo G Hårbäckan

Venaholmarna

Jan-Annerholmen

Venaviken

Rynningeholmarna

Hjälmaren
21,9

Femöningen

Granholmen

Ulkiken

Rågrundet

Rynningeviken

Hemfjärden

Ravgången

Flekarholmen

Noak

Slottsmaden

Urholmen

Bomarsund

Aspenäs

Oset
Rörkärret

Alkärret

Fågelreservat

Fittja

Gvartån

Dyne

Gammelån

Fågeludden

Lund

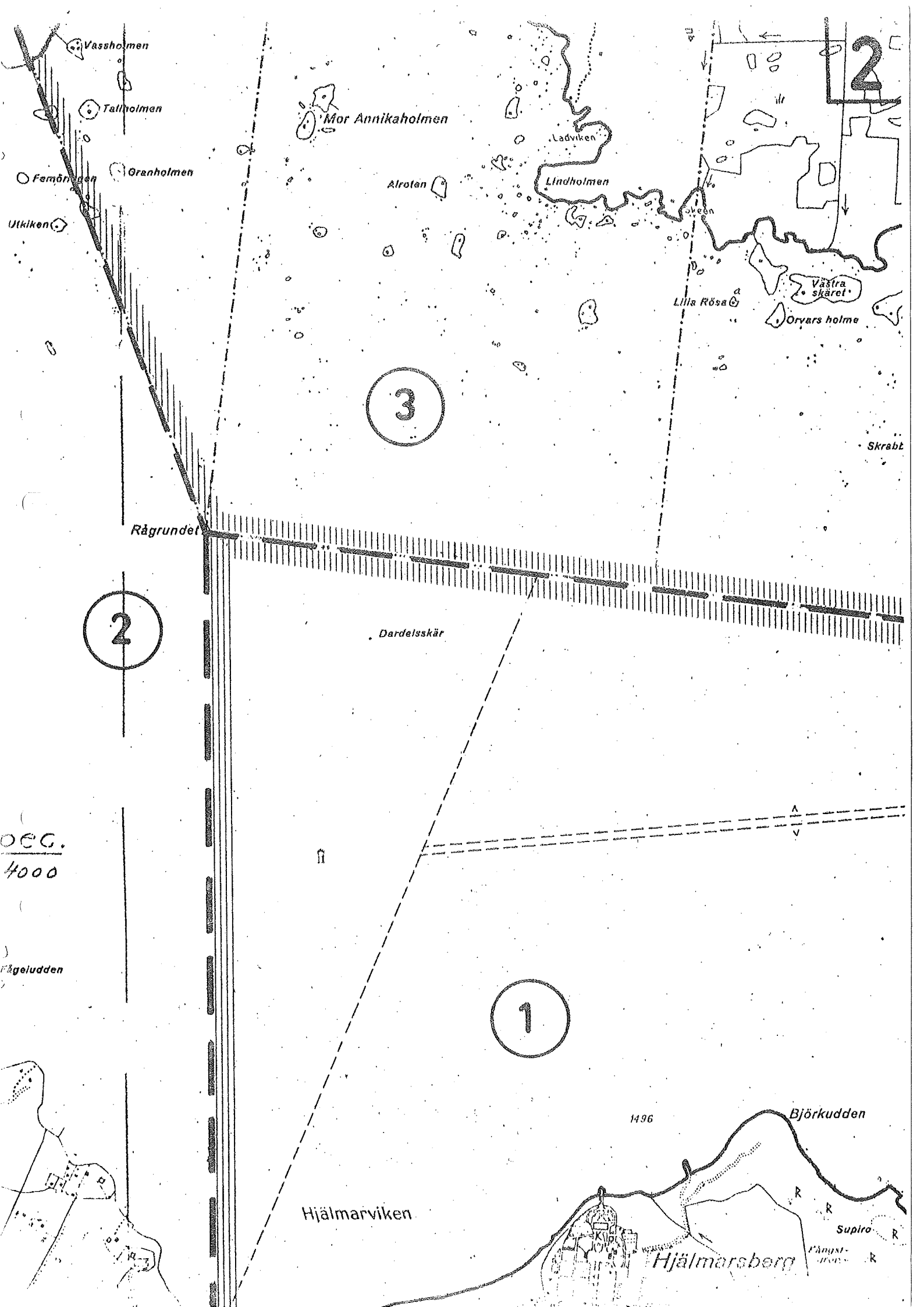
Beningsverk

Beningsverk

Ledviken

23

Väsbybäcken



2

3

2

1

0 DEG.
4000

Fågelludden

1496

Hjälmarviken

Hjälmarsberg

Björkudden

Supro

Pågst-
torn

Rågrundet

Dardelsskär

Skrabt

Mor Annikaholmen

Lindholmen

Västra skäret

Orvars holme

Lilla Rösa

Ladviken

Alroten

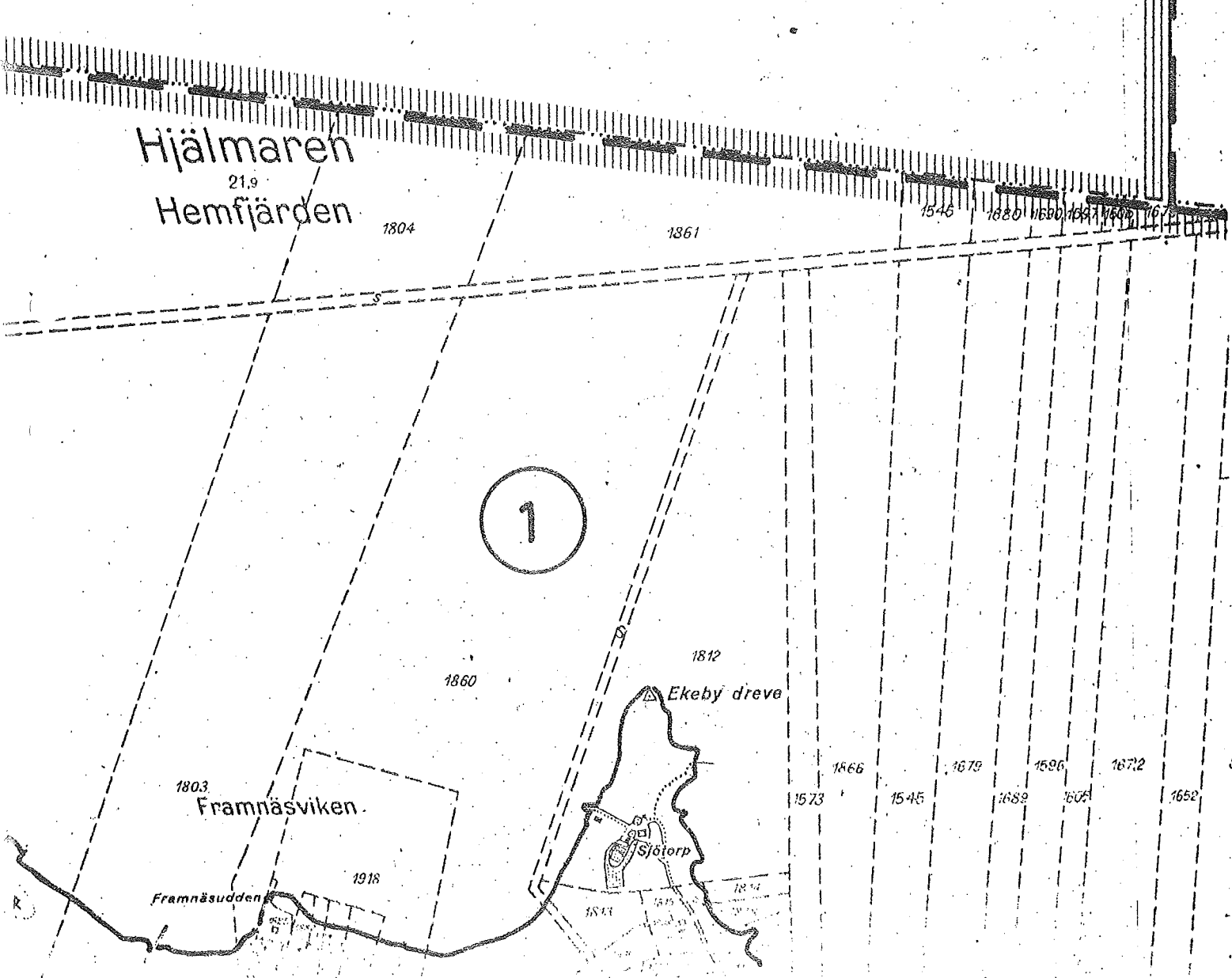
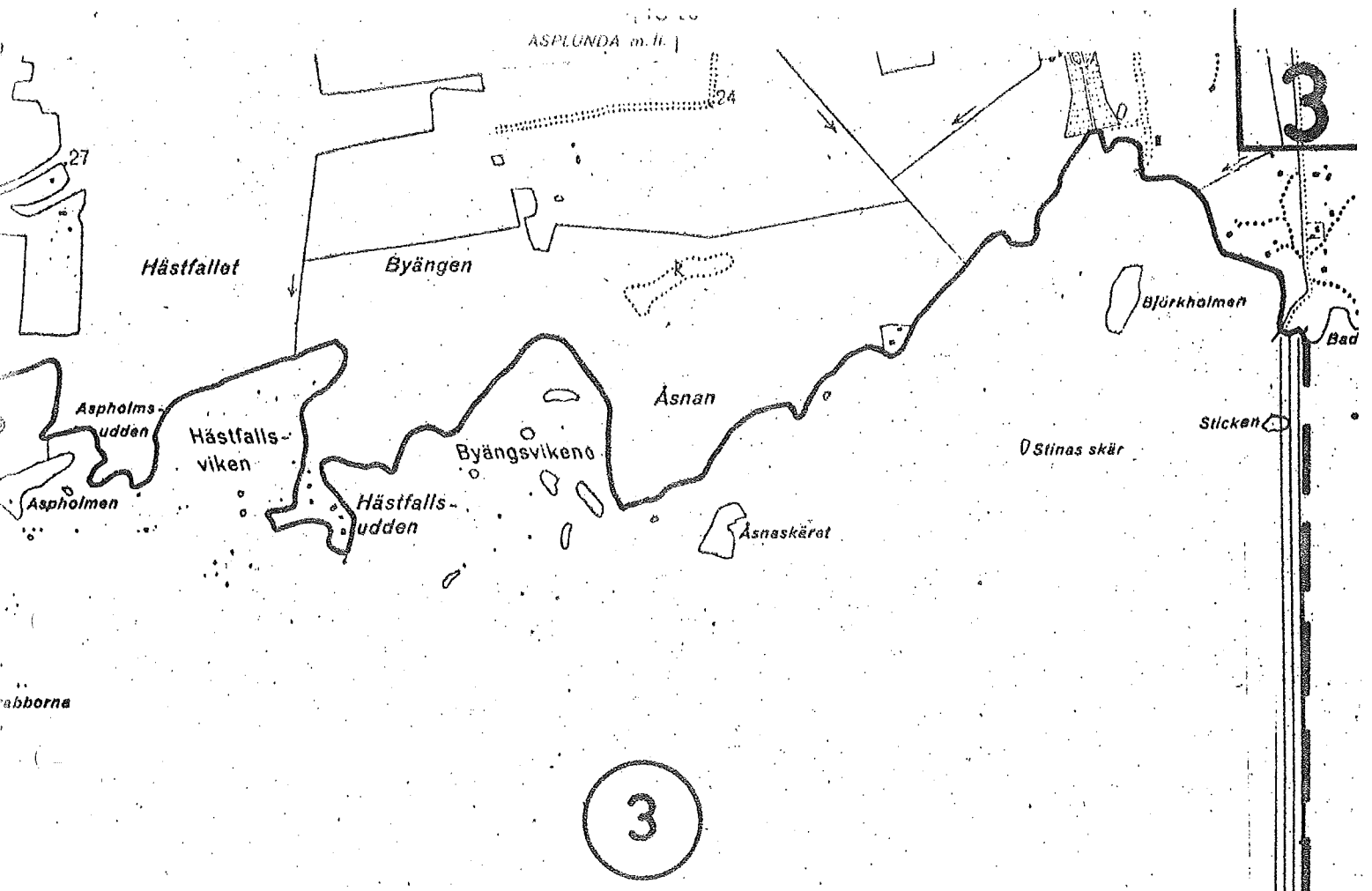
Granholmen

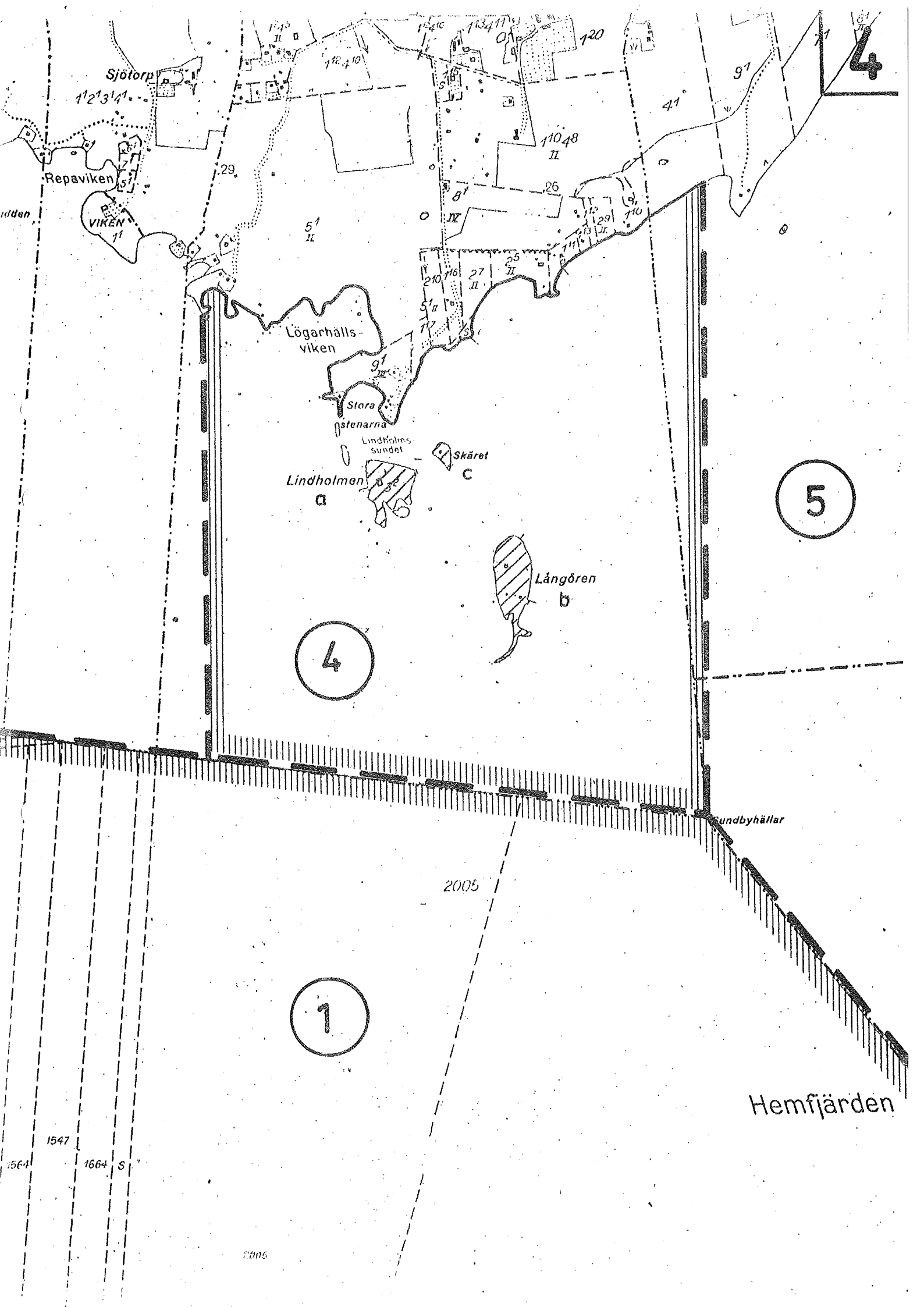
Tallholmen

Vassholmen

Fsmörningen

Utkiken





4

Sjötorp

Repaviken

VIKEN

Lögarhällsviken

Stora Stenarna

Lindholmsundet

Skäret

Lindholmen

Långören

5

4

Sundbyhällar

2005

1

Hemfjärden

1547

1564

1664 S

2005

OSBY
71
81
72

GADDEBY

ELDVALLA
A 23
III

GLANDHÄNNAKES K

SKÄVESUND 1
Bykällan

Forshäll

Skävesundsviken

Gubb-
skogen

Norra skäret

Tärnhällen

5

STENHOV
ASSUNDET

Pelle

Norra ägg

Inra skäret

Norra Udden

Gässlingarna

Hjälmarén

21.9

Södra vi

7

Norra Torrgarn

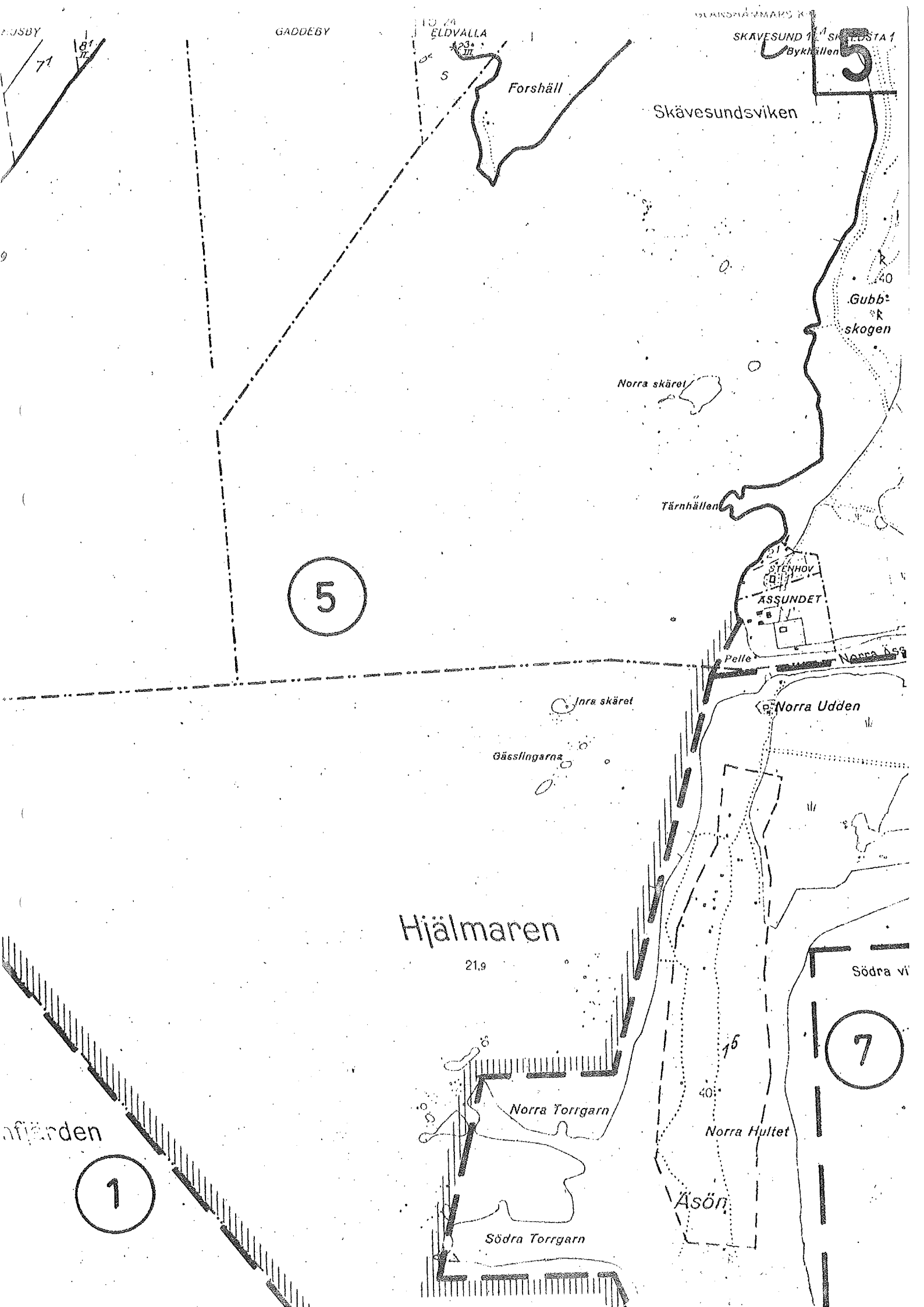
Norra Hultet

Åsön

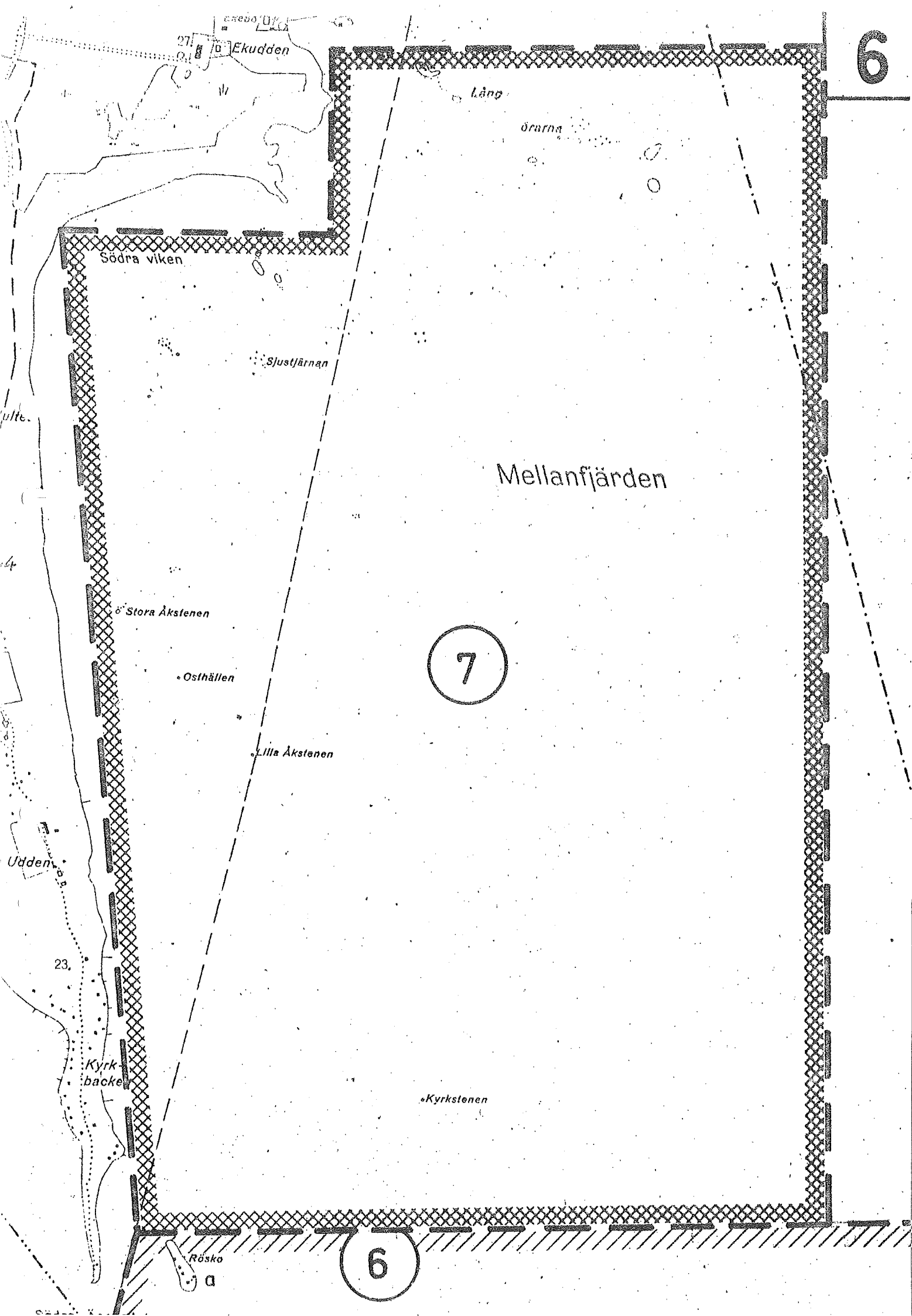
Södra Torrgarn

afjärden

1



6



Ekudden

Lång

Öarna

Södra viken

Sjustjärnan

Mellanfjärden

Stora Åkstenen

Osthällen

Lilla Åkstenen

7

Udden

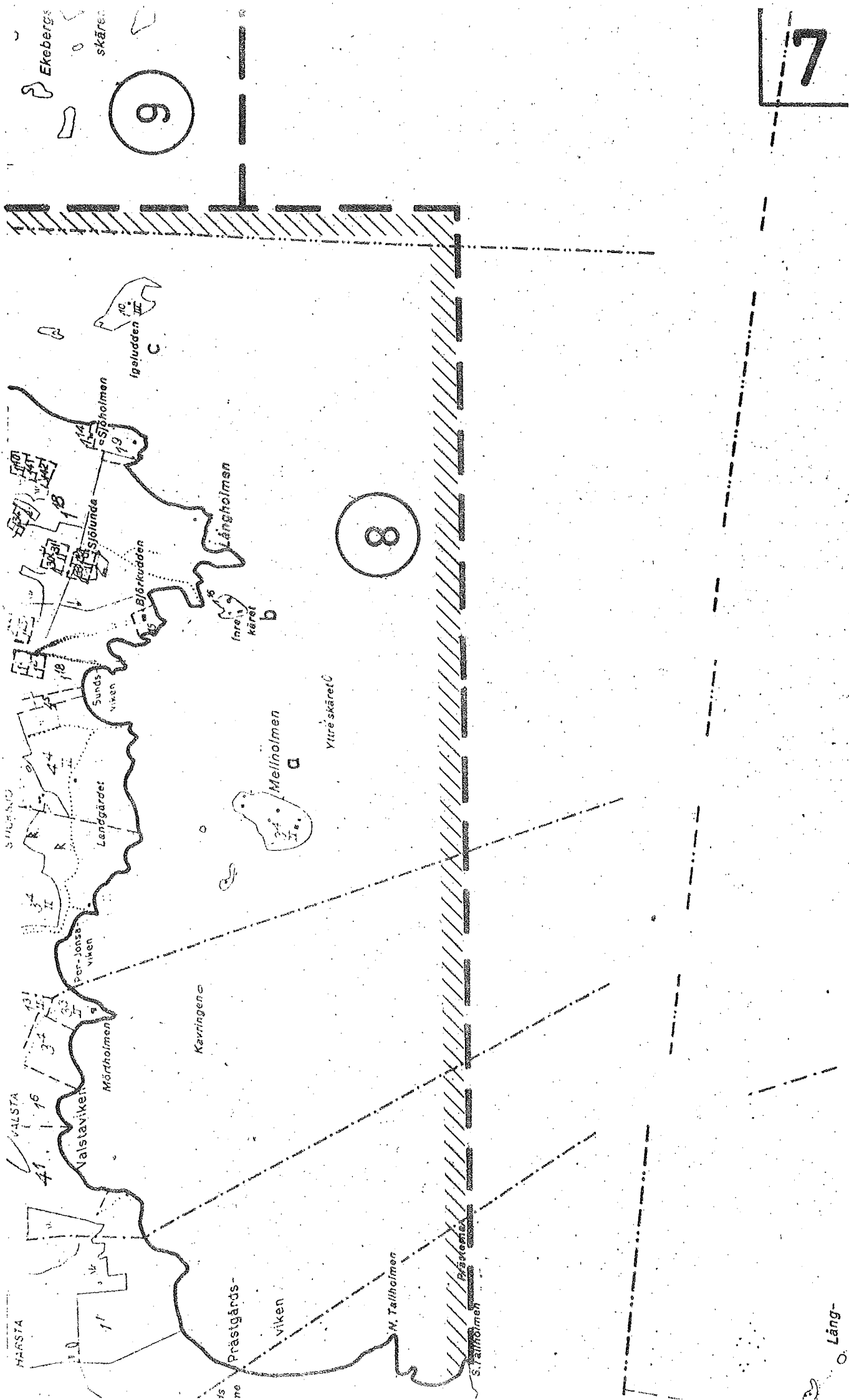
23

Kyrkbacke

Kyrkstenen

Röska

6



MÄRSTA

VALSTA

SJÖSUND

11

16

31

34

44

18

18

19

10

10

10

10

10

10

10

10

10

10

10

10

10

10

10

10

10

10

10

10

10

10

10

10

10

10

10

10

9

8

7

Sjöholm

Igeludden II

Långholm

Inre käre

Mellinö

Yttre skäret

Kavringens

Mördholmen

Per-Jonsö viken

Långgärdet

Sunda viken

Sjösunds

Sjösunds

Sjösunds

Sjösunds

Sjösunds

Sjösunds

Sjösunds

Sjösunds

Sjösunds

MÄRSTA

VALSTA

SJÖSUND

11

16

31

34

44

18

18

19

10

10

10

10

10

10

10

10

10

10

10

10

10

10

10

10

10

10

10

10

10

10

10

10

10

10

10

9

8

7

Sjöholm

Igeludden II

Långholm

Inre käre

Mellinö

Yttre skäret

Kavringens

Mördholmen

Per-Jonsö viken

Långgärdet

Sunda viken

Sjösunds

Sjösunds

Sjösunds

Sjösunds

Sjösunds

Sjösunds

Sjösunds

Sjösunds

Sjösunds

MÄRSTA

VALSTA

SJÖSUND

11

16

31

34

44

18

18

19

10

10

10

10

10

10

10

10

10

10

10

10

10

10

10

10

10

10

10

10

10

10

10

10

10

10

10

9

8

7

Sjöholm

Igeludden II

Långholm

Inre käre

Mellinö

Yttre skäret

Kavringens

Mördholmen

Per-Jonsö viken

Långgärdet

Sunda viken

Sjösunds

Sjösunds

Sjösunds

Sjösunds

Sjösunds

Sjösunds

Sjösunds

Sjösunds

Sjösunds

MÄRSTA

VALSTA

SJÖSUND

11

16

31

34

44

18

18

19

10

10

10

10

10

10

10

10

10

10

10

10

10

10

10

10

10

10

10

10

10

10

10

10

10

10

10

9

8

7

Sjöholm

Igeludden II

Långholm

Inre käre

Mellinö

Yttre skäret

Kavringens

Mördholmen

Per-Jonsö viken

Långgärdet

Sunda viken

Sjösunds

Sjösunds

Sjösunds

Sjösunds

Sjösunds

Sjösunds

Sjösunds

Sjösunds

Sjösunds

MÄRSTA

VALSTA

SJÖSUND

11

16

31

34

44

18

18

19

10

10

10

10

10

10

10

10

10

10

10

10

10

10

10

10

10

10

10

10

10

10

10

10

10

10

10

9

8

7

Sjöholm

Igeludden II

Långholm

Inre käre

Mellinö

Yttre skäret

Kavringens

Mördholmen

Per-Jonsö viken

Långgärdet

Sunda viken

Sjösunds

Sjösunds

Sjösunds

Sjösunds

Sjösunds

Sjösunds

Sjösunds

Sjösunds

Sjösunds

MÄRSTA

VALSTA

SJÖSUND

11

16

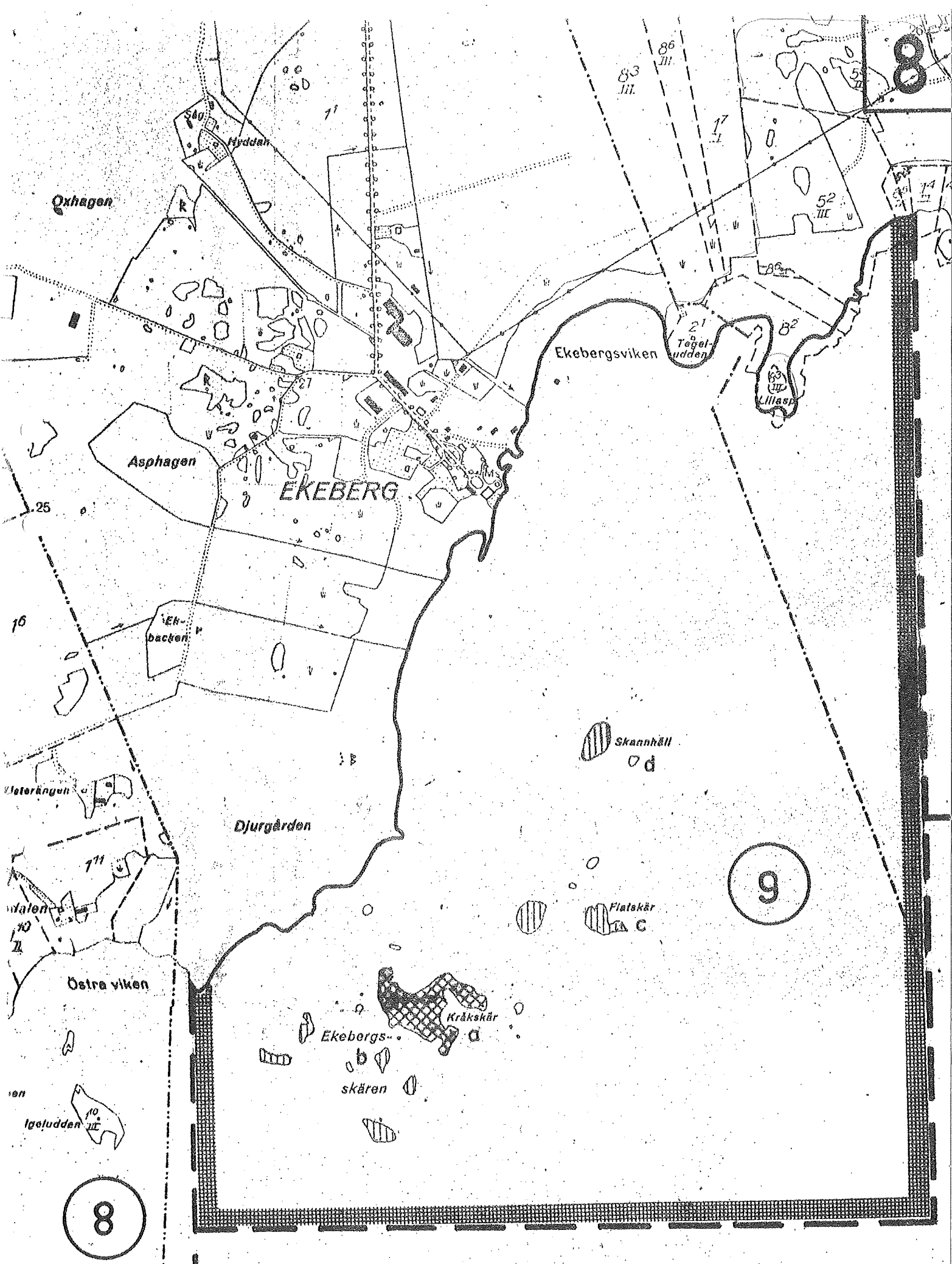
31

34

44

18

18



Oxhagen

Hydden

Asphagen

EKEBERG

Ekebergsviken

Tegeludden

Lillasp

ER-backen

Djurgården

Skannhäll

Flatskär

Östra viken

Ekebergs-skären

Kråkskär

skären

Igeludden

8

9

8

83 III

86 III

17 I

52 III

21

82

25

16

Ulerängen

Malen

10

71

50

14

15

16

17

18

19

20

21

22

23

24

25

26

27

28

29

30

31

32

33

34

35

36

37

38

39

40

41

42

43

44

45

46

47

48

49

50

51

52

53

54

55

56

57

58

59

60

61

62

63

64

65

66

67

68

69

70

71

72

73

74

75

76

77

78

79

80

81

82

83

84

85

86

87

88

89

90

91

92

93

94

95

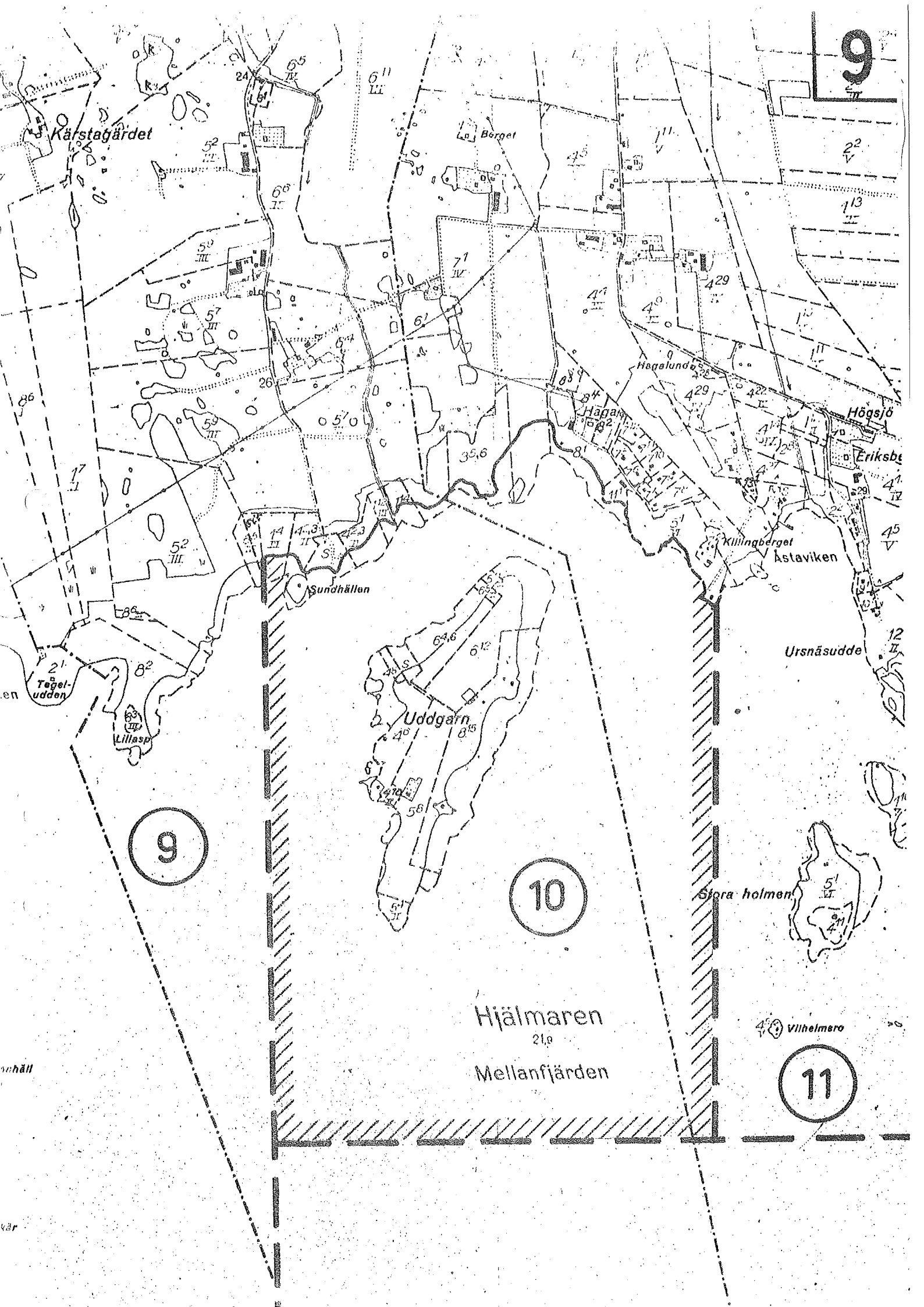
96

97

98

99

100



9

Kärstugården

Berget

22

113

52

6 11

50

77

47

429

57

67

40

59

570

35,6

84

1682

429

422

Högsjö

Eriksby

47

45

Hagalund

84

1682

Killingsberget

Åstaviken

Sundhällan

Ursnäsudde

Tegeludden

Lillasp

Uddgarn

28,5

29

57

58

57

57

57

57

57

57

57

57

57

62,8

612

815

815

815

815

815

815

815

815

10

Hjälmaren

21,0

Mellanfjärden

Sjåra holmen

51

41

Vilhelmers

11

10

SLYTEBO
TORP

Hjälmarberg

Sjölunda

Åstamossen

Hagalunda

Högsjö

Ériksberg

Killingberget

Åstaviken

Torpanäs

GÖTARS
VIK

Torpanäsundet

Vihalmarna

Ursnäsudde

Sikhäll

Norra Björksundet

10

Stora holmen

Tjurholmen

Vihalmarna

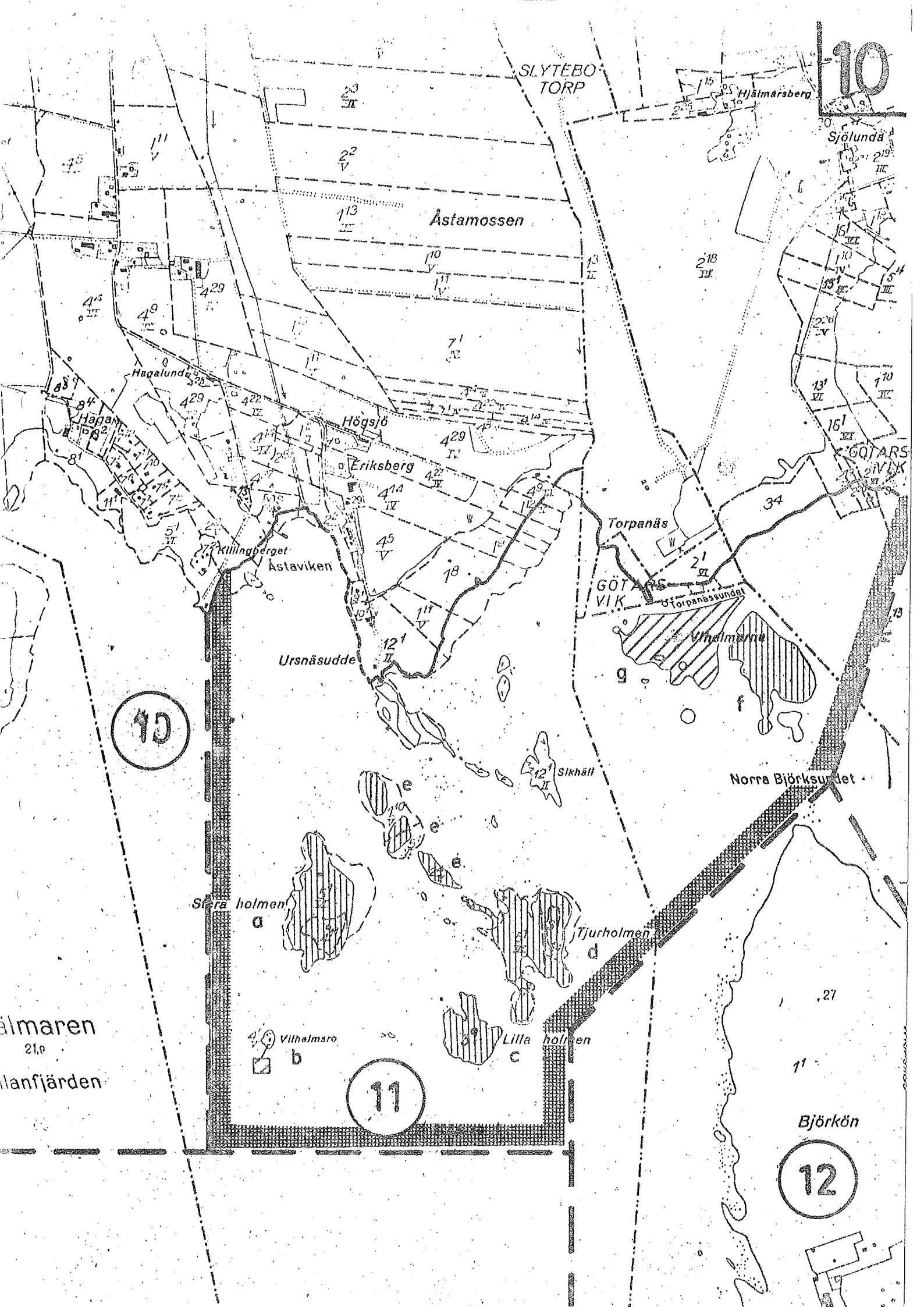
Lilla holmen

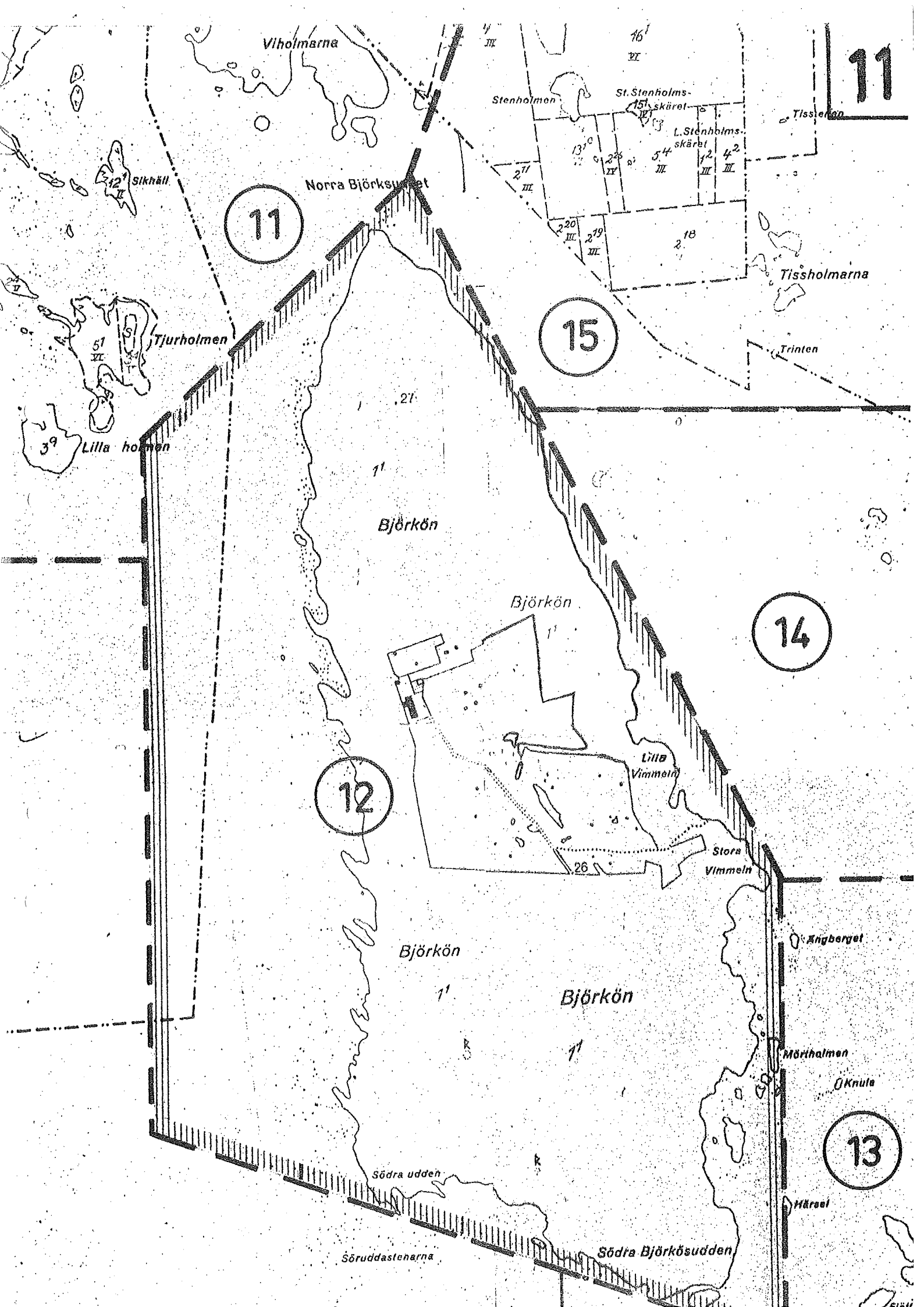
Hälsmaren
21,9
Lanfjärden

11

Björkön

12





11

11

15

14

12

13

Viholmarna

Stenholmen

St. Stenholms-skäret

L. Stenholms-skäret

Norra Björksuddet

Tissholmarna

Tjurholmen

Trinten

Lilla holmen

Björkön

Björkön

Lilla Vimmeln

Stora Vimmeln

Björkön

Björkön

Mörihalmen

ÖKnuta

Härsel

Södra udden

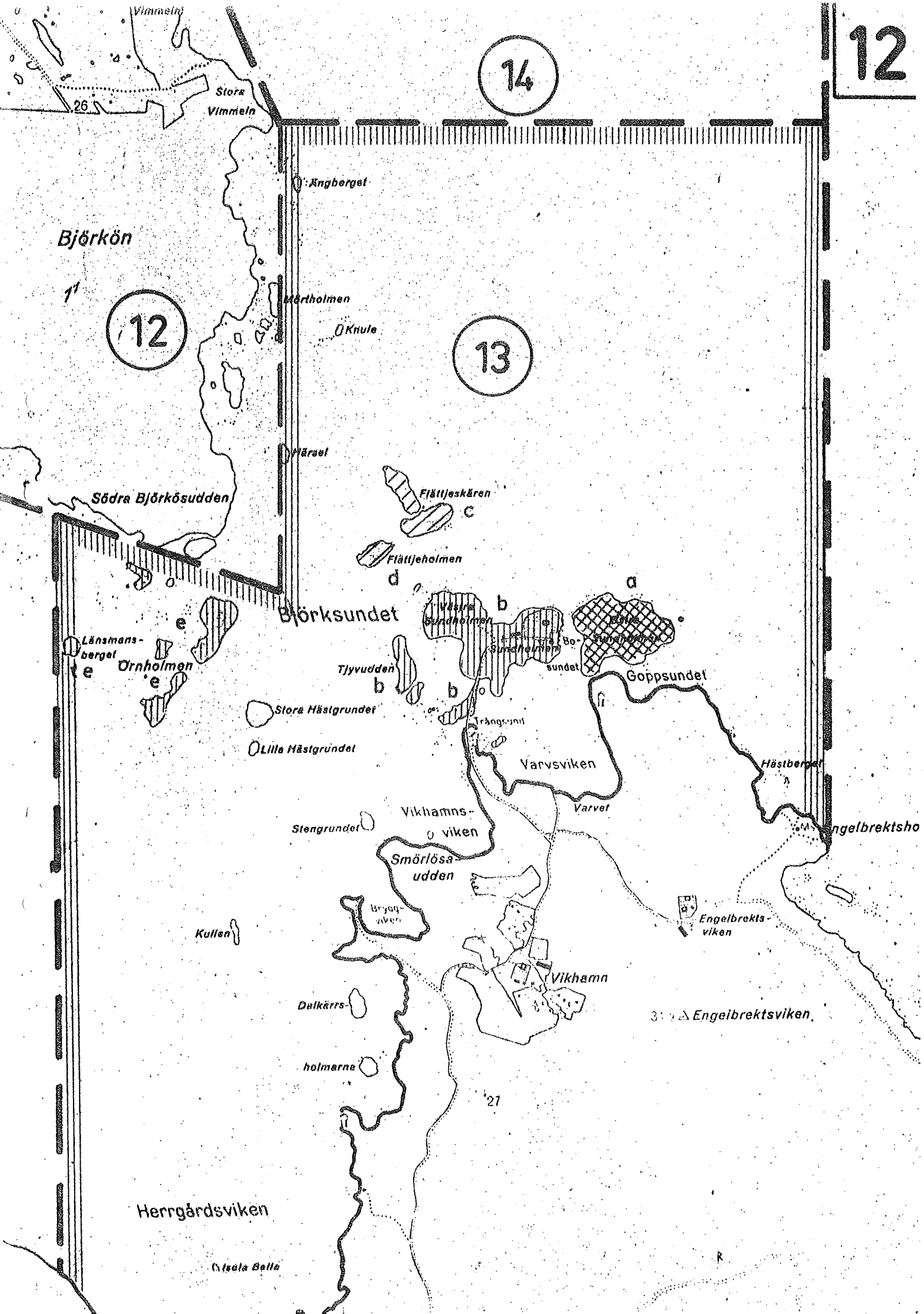
Söruddasteharna

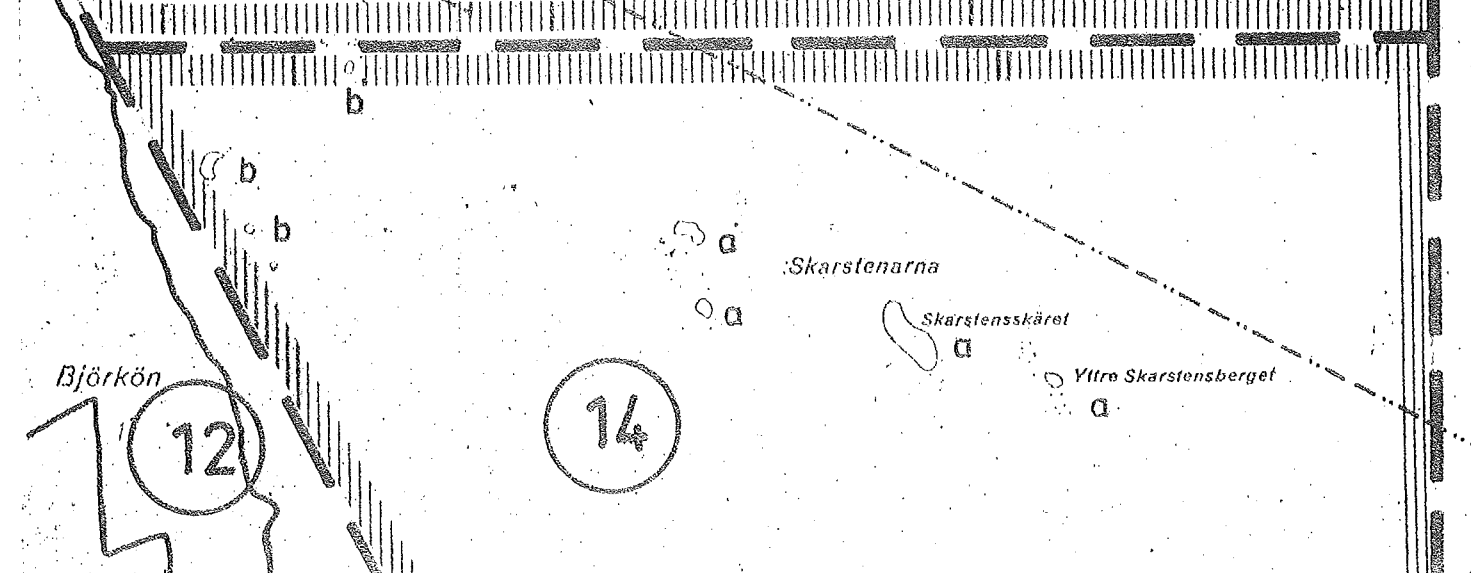
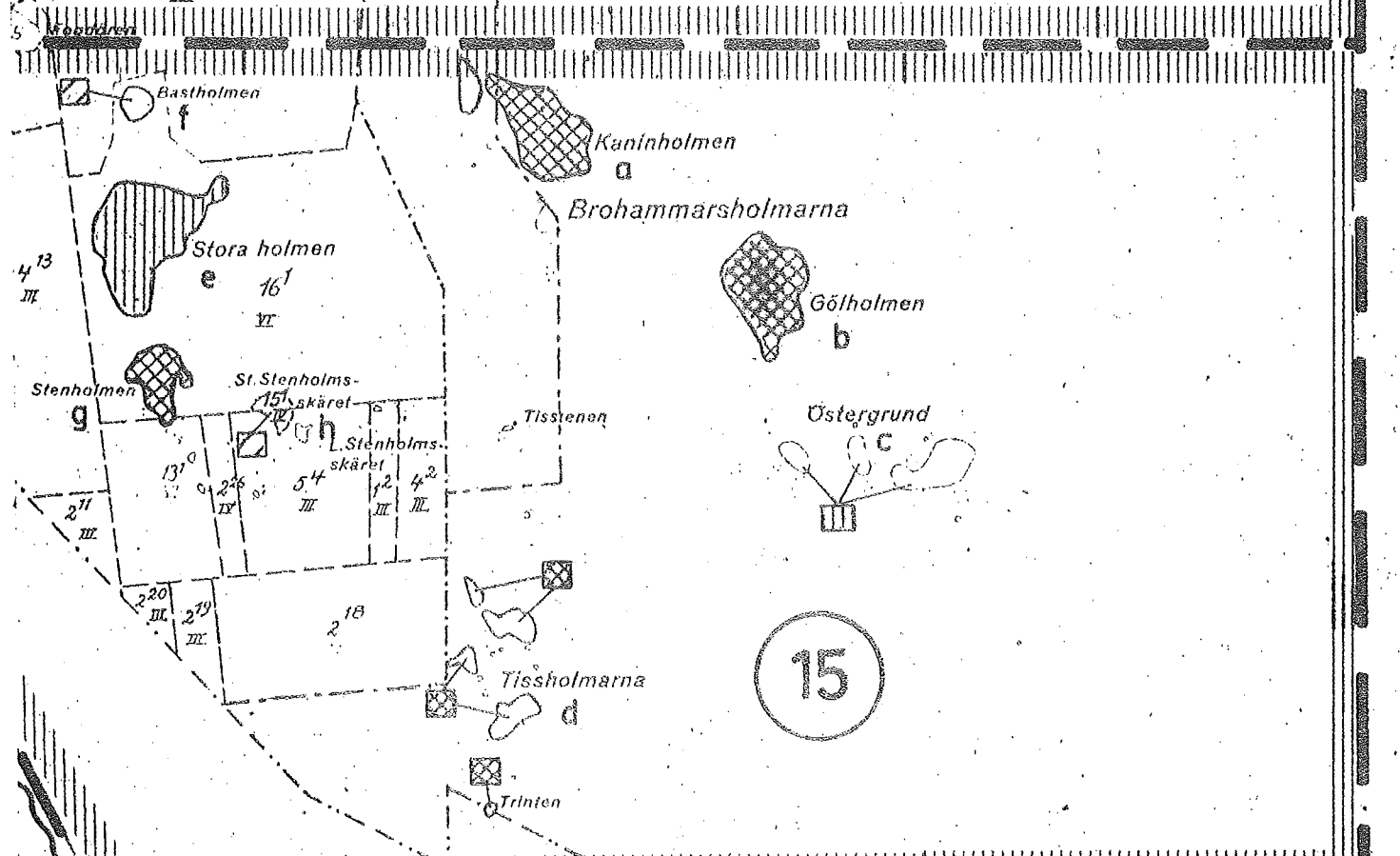
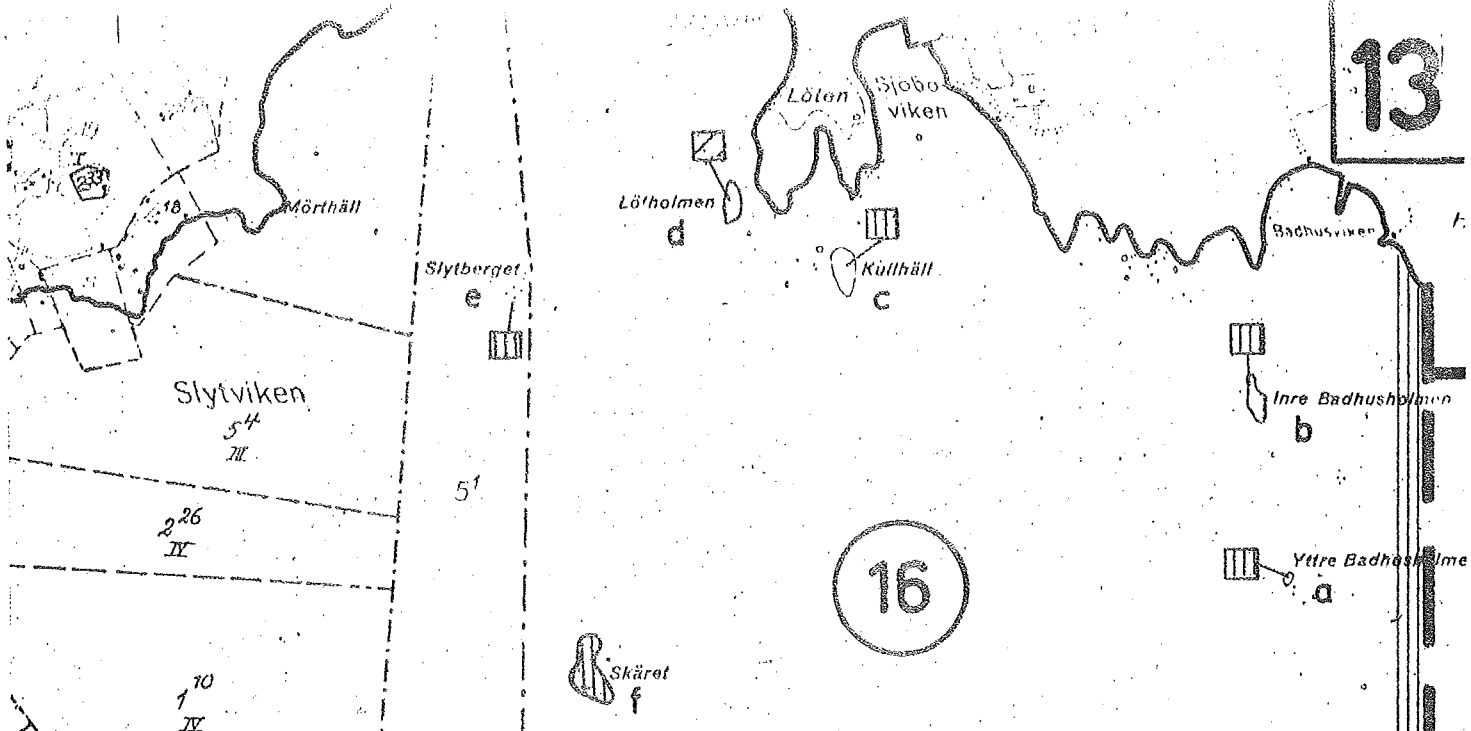
Södra Björksudden

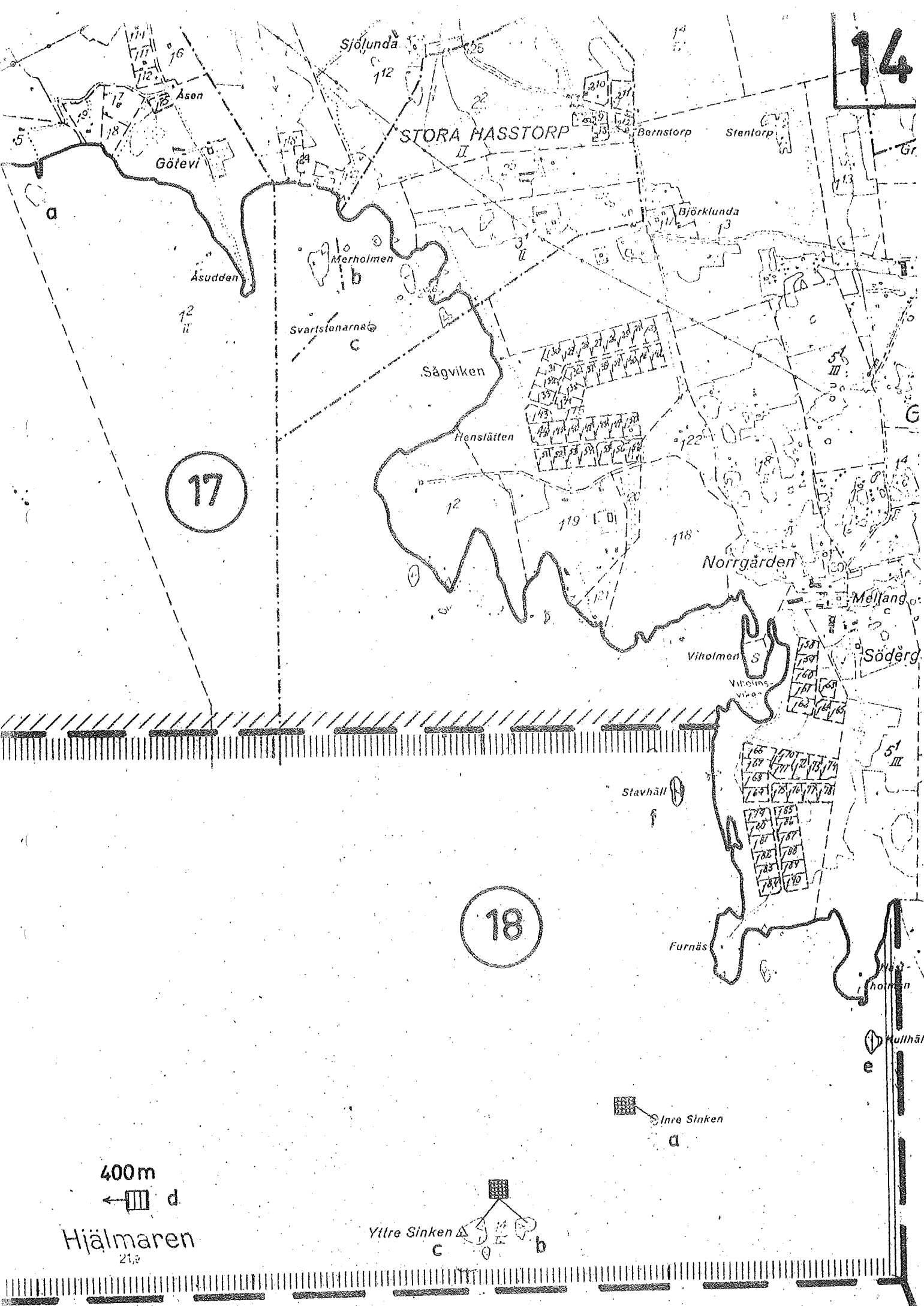
14

12

13







17

18

400m



d

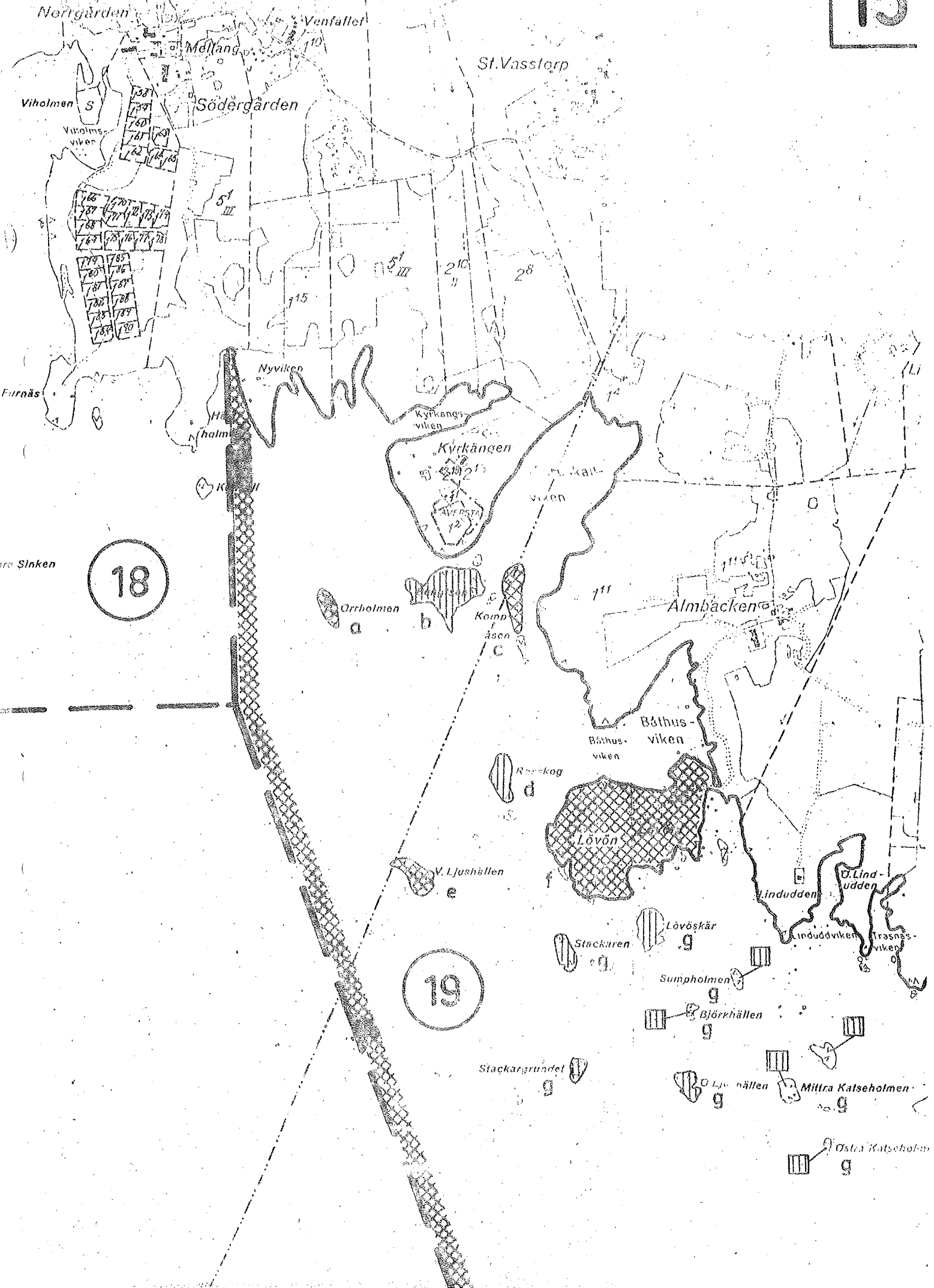
Hjälmarén
21.2

Yltre Sinken
c



Inre Sinken
d

Kullhäll
e



Nortgården

Venfallet

Mellång

St. Vasstorp

Viholmen S

Södergården

Viholmsviken

Furnäs

Nyviken

Kyrkängsviken

Kyrkängen

Kalkviken

Övre Sinken

18

Orrholmen

Kopp Åsen

Almbackens

Båthusviken

Rorskog

Lövön

V. Ljushällen

Lindudden

Ö. Lindudden

Lövöskär

Stäckaren

Sumpholmen

Björkhällen

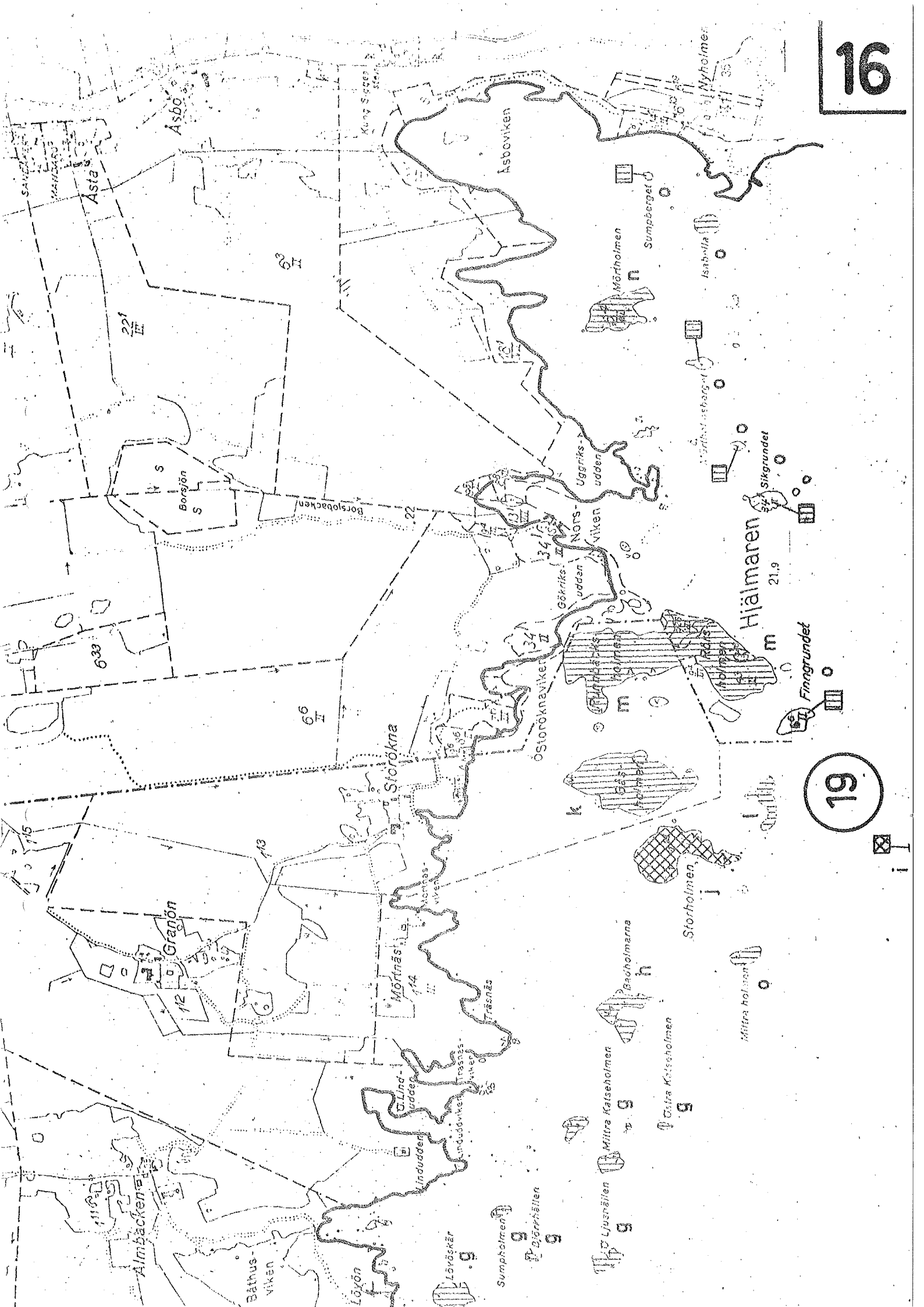
Stäckargrändet

Ö. Ljushällen

Mittre Kåseholmen

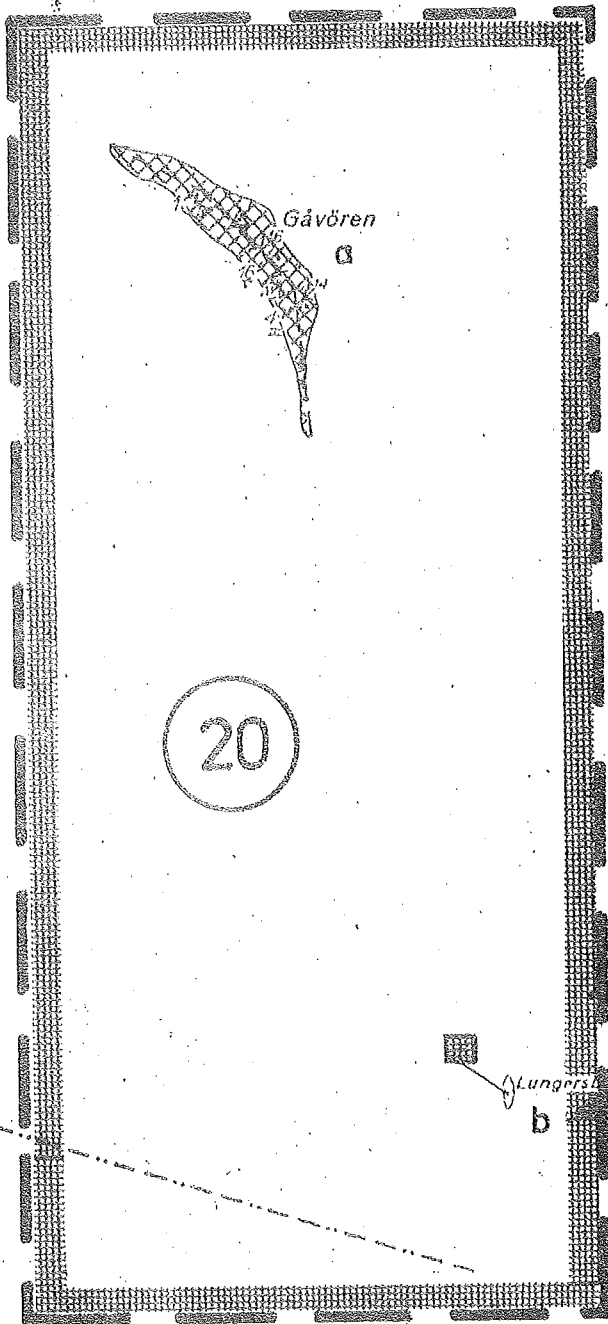
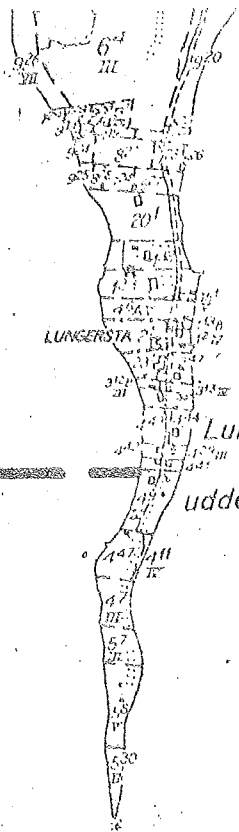
Östra Kåseholmen

19



19

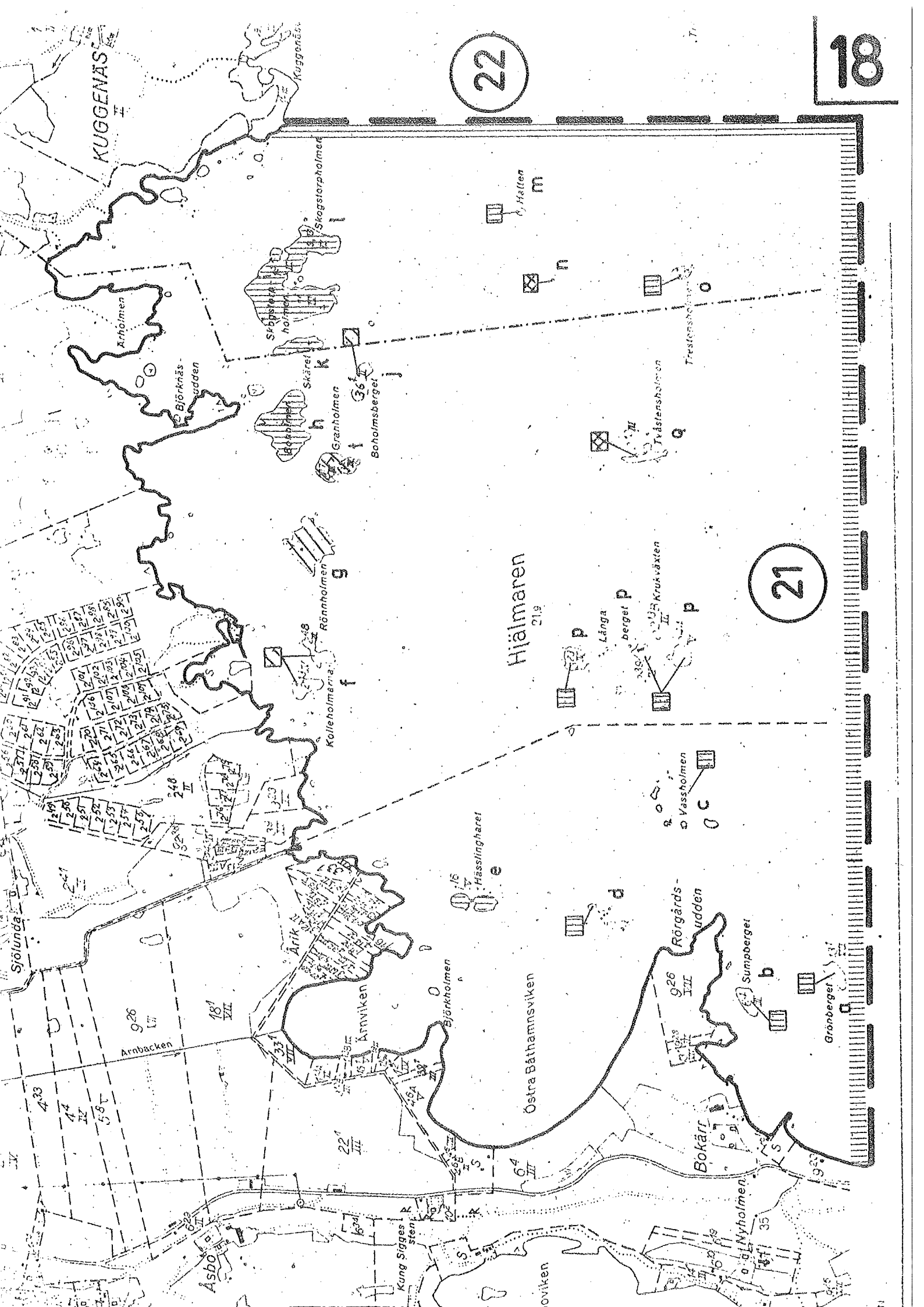
Lögstenen



20

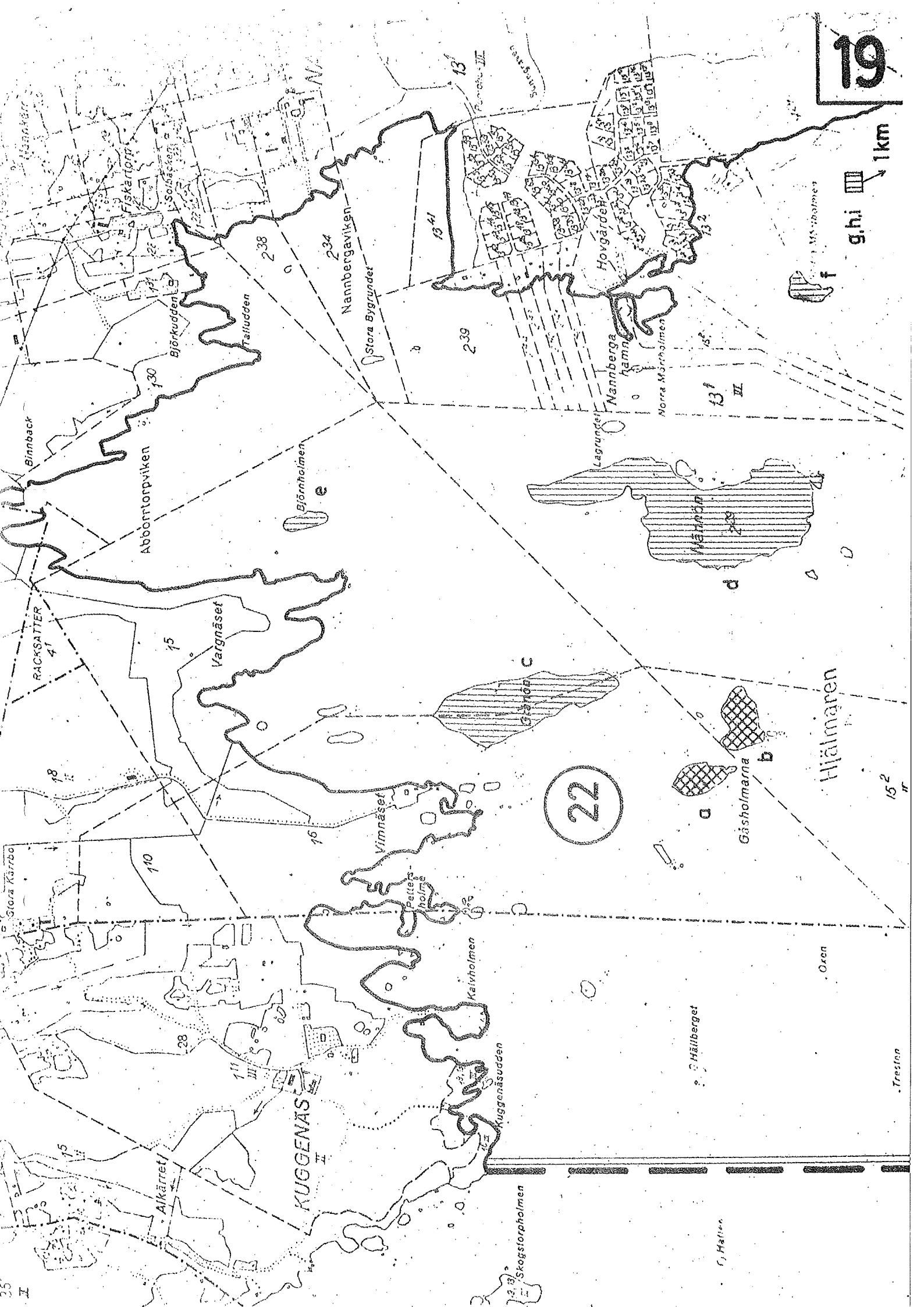
Lungersöarna
b

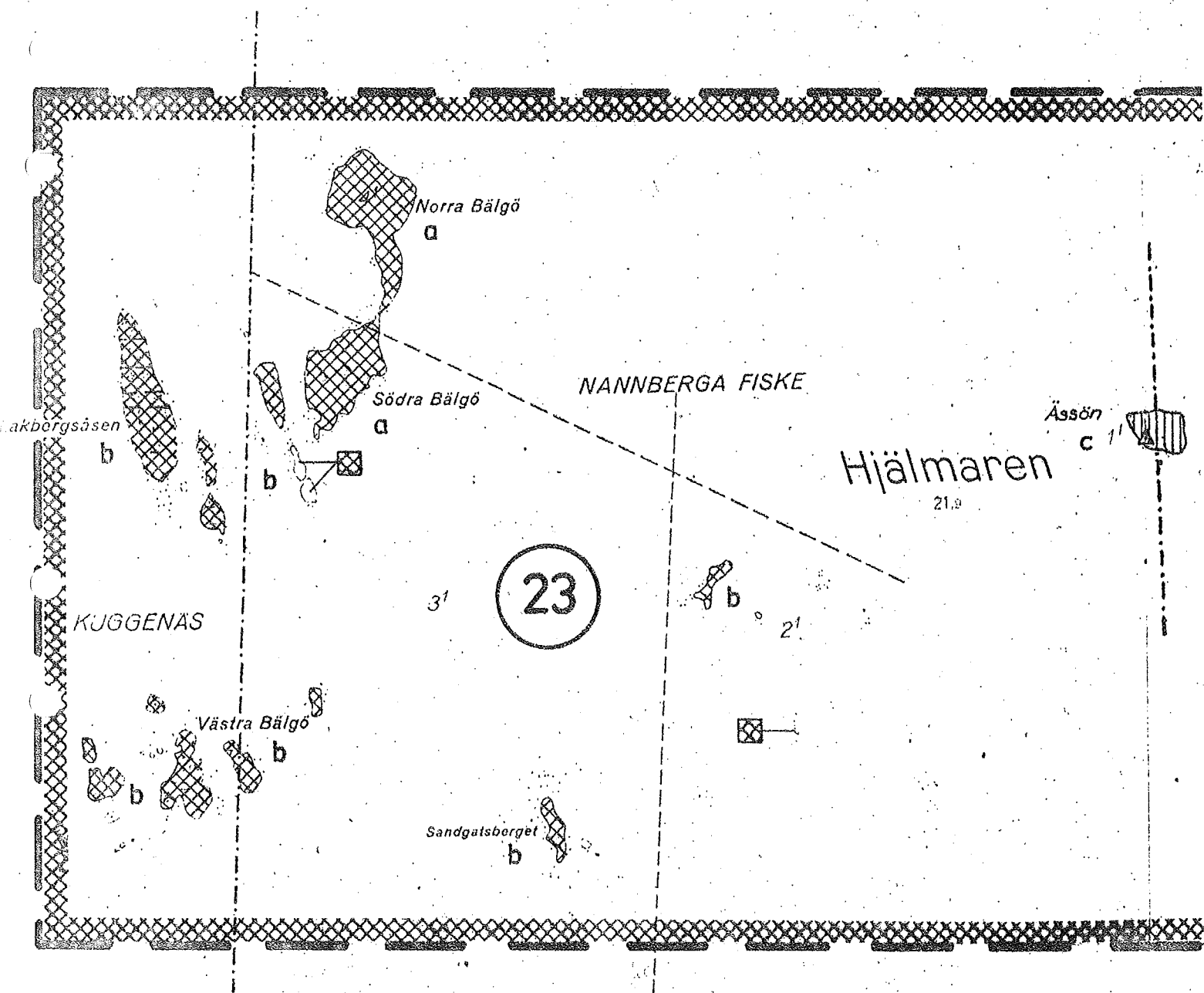
Hjälmarén

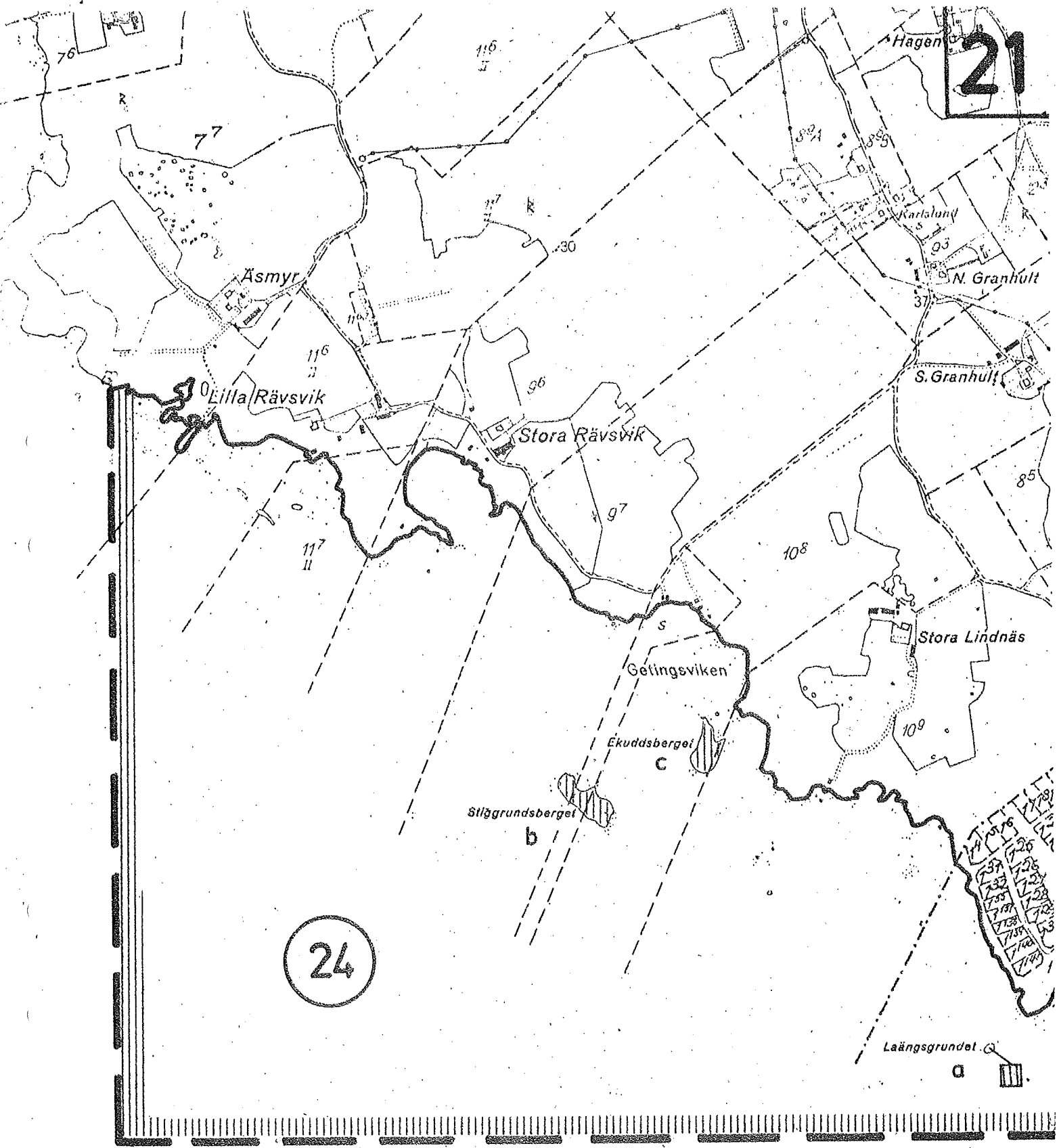


1 km

g, h, i

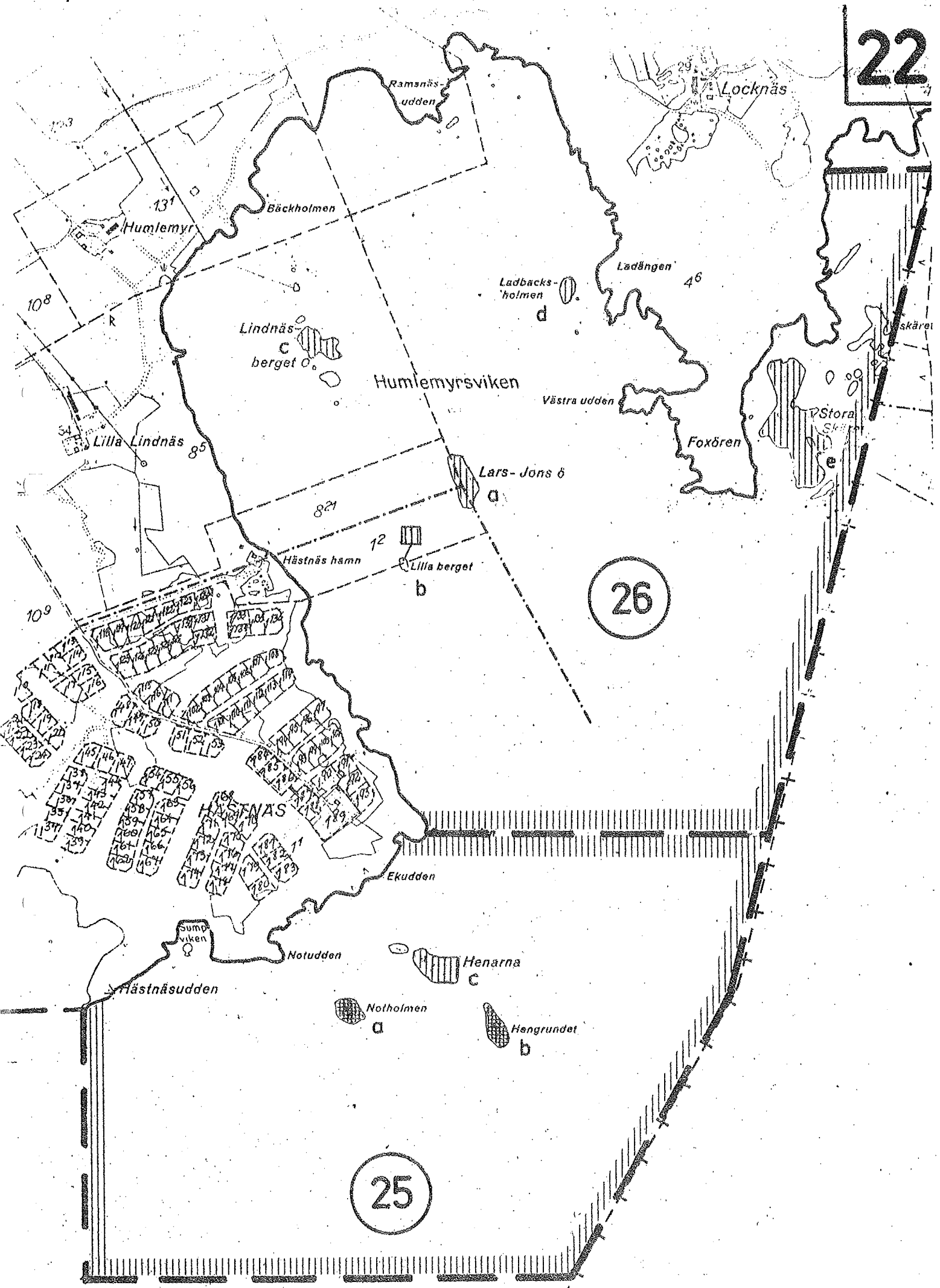


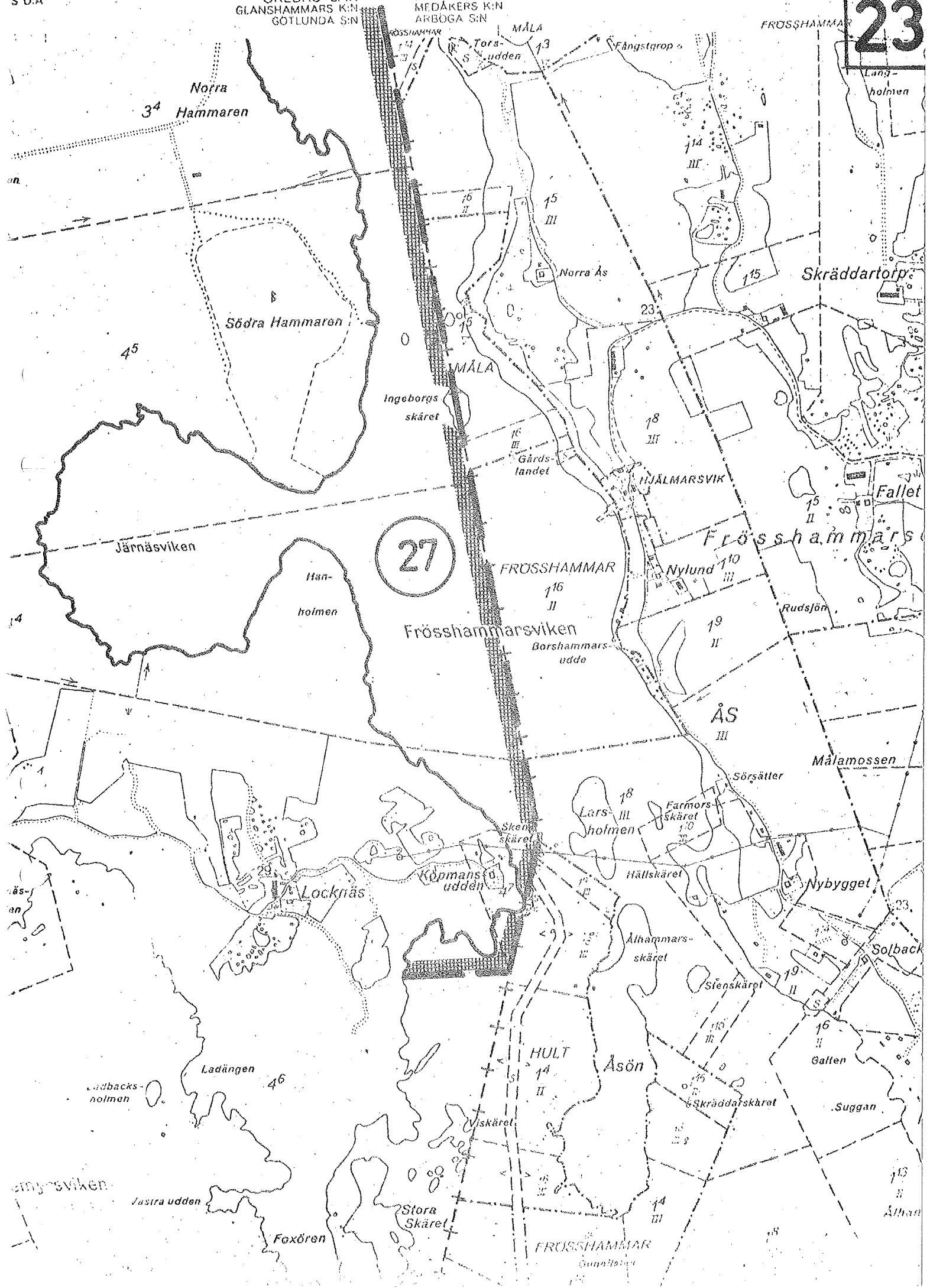




24

Valesundet





27

Norra Hammarén 34

Södra Hammarén 45

Järnåsviken

Hanholmen

Frösshammarsviken

FRÖSSHAMMAR 16 II

ÅS III

Ladängen 46

HULT 14 II

Asön

Järnåsviken

Östra udden

Foxören

Stora Skäret

FRÖSSHAMMAR Gunnarstorp

Skräddartorp

Långholmen

Fället

Frösshammars

Rudsjön

Målamossen

Sörstätter

Nybygget

Solback

Gallen

Suggan

Ålham

MÅLA
Torsudden 13

Fångstrop

Norra Ås

MÅLA

Ingeborgs skäret

Gårdslandet 15 III

18 III

INJÄLMARSVIK

Nylund 110 III

Borshammarsudde

Larsholm 18 III

Farmors skäret 110 II

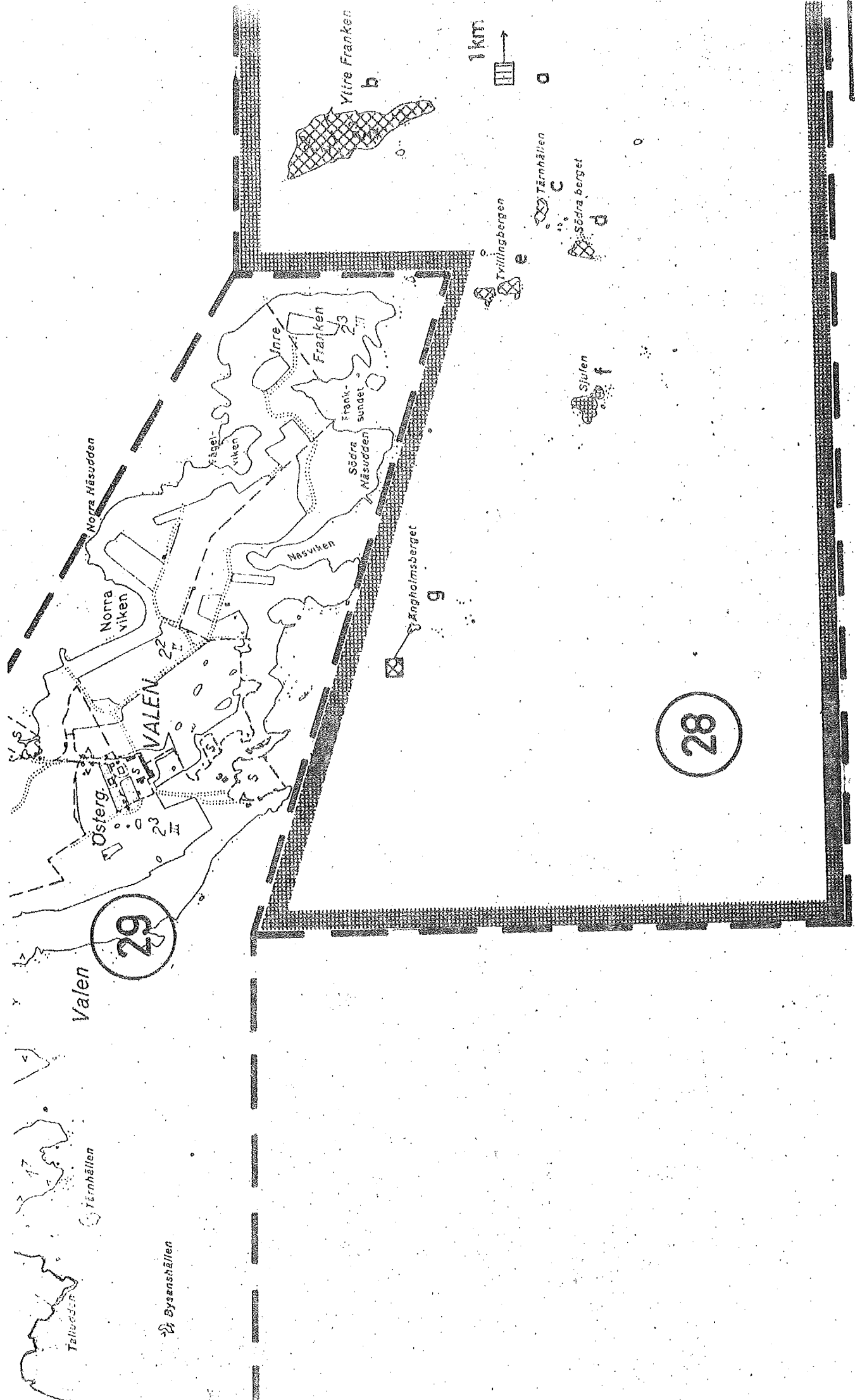
Hällskäret

Ålhammarskäret

Sienskäret

Viskäret

Skräddarskäret



28

29

Valen

Tärnhällan

Bysenshällan

Täludden

Yttre Franken

b

1 km



d

Tärnhällan

c

Södra berget

d

Tvingbergen

e

Sjulen

f

Angholmsberget

g

Inre Franken

23

Frank-sundet

23

Södra Näsudden

22

Nasviken

Norra viken

22

VALEN

22

Österg.

23

23

23

23

23

23

23

23

23

23

23

23

23

23

23

23

23

23

23

23

23

23

23

23

23

23

23

23

23

23

23

23

23

23

23

23

23

23

23

23

23

23

23

23

23

23

23

23

23

23

23

23

23

23

23

23

23

23

23

23

23

23

23

23

23

23

23

23

23

23

23

23

23

23

23

23

23

23

23

23

23

23

23

23

23

23

23

23

23

23

23

23

23

23

23

23

23

23

23

23

23

23

23

23

23

23

23

23

23

23

23

23

23

23

23

23

23

23

23

23

23

23

23

23

23

23

23

23

23

23

23

23

23

23

23

23

23

23

23

23

23

23

23

23

23

23

23

23

23

23

23

23

23

23

23

23

23

23

23

23

23

23

23

23

23

23

23

23

23

23

23

23

23

23

23

23

23

23

23

23

23

23

23

23

23

23

23

23

23

23

23

23

23

23

23

23

23

23

23

23

23

23

23

23

23

23

23

23

23

23

23

23

23

23

23

23

23

23

23

23

23

23

23

23

23

23

23

23

23

23

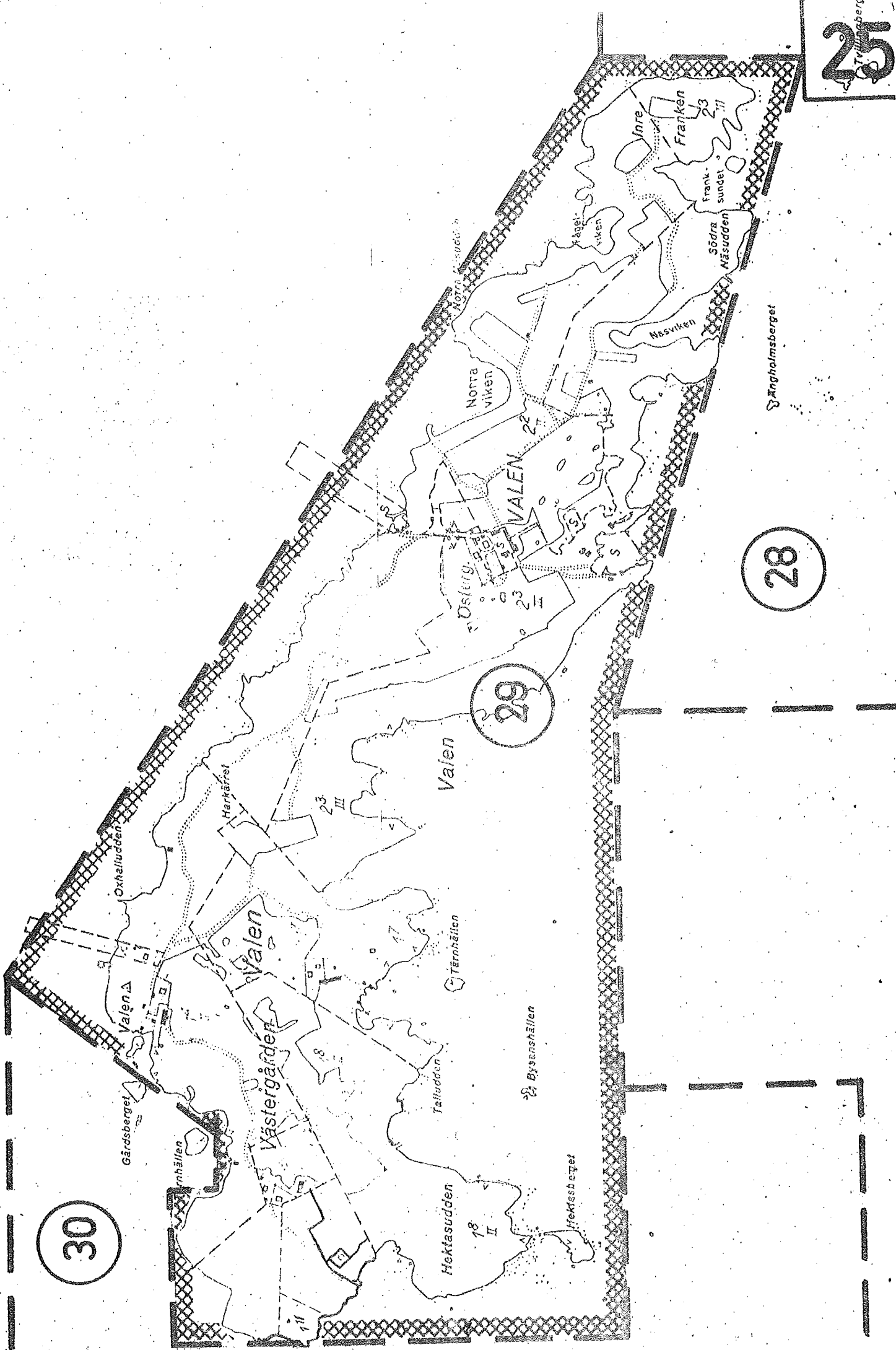
23

23

23

23

23



30

29

28

Gädsberget

Oxhalludden

Valen

Västergården

Hektasudden
18 II

Talludden

Björnsåhlen

Törnåhlen

Valen

23 III

23 II

23 I

VALEN 22

Norra vikén

Ägelviken

Nosviken

Södra Åsudden

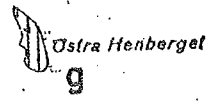
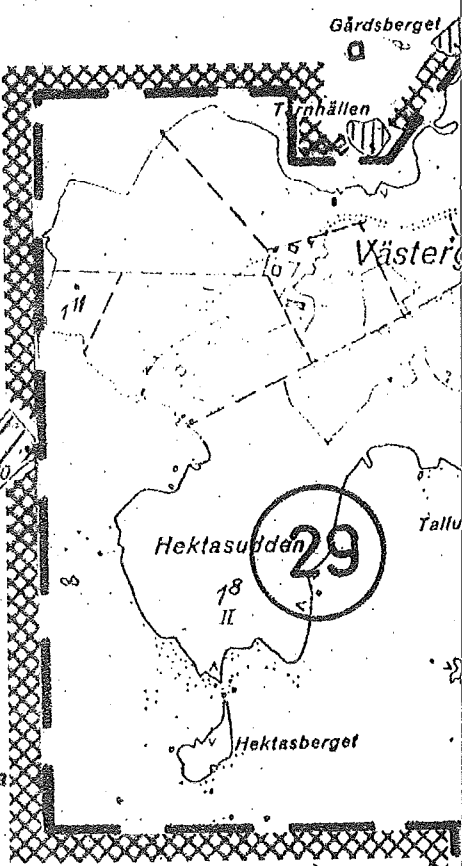
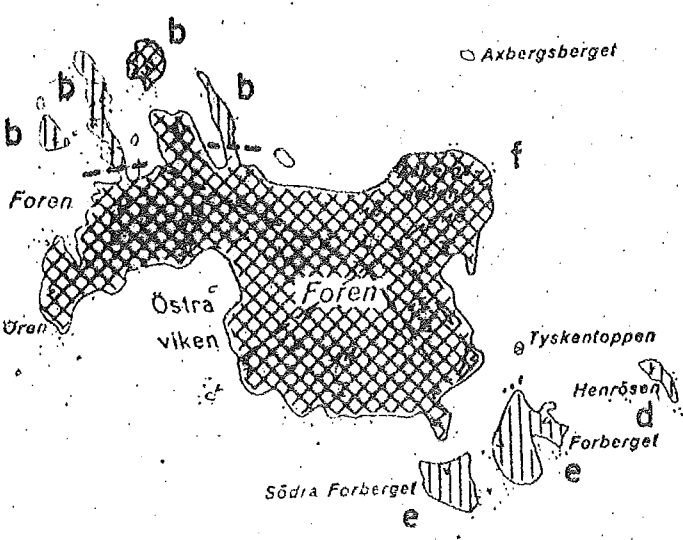
Frankensundet

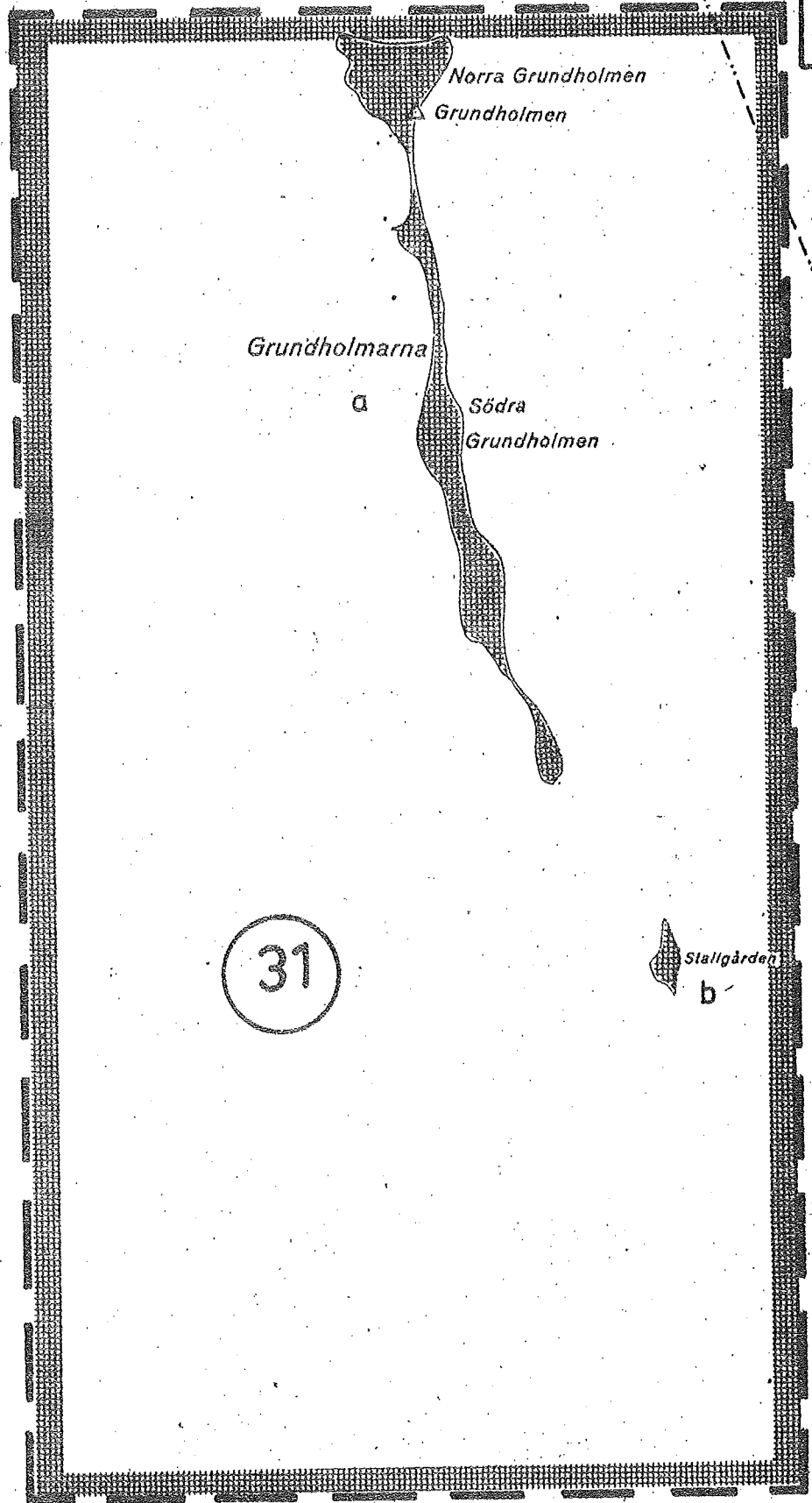
Inre Franken

Ångholmsberget

Hektasberget

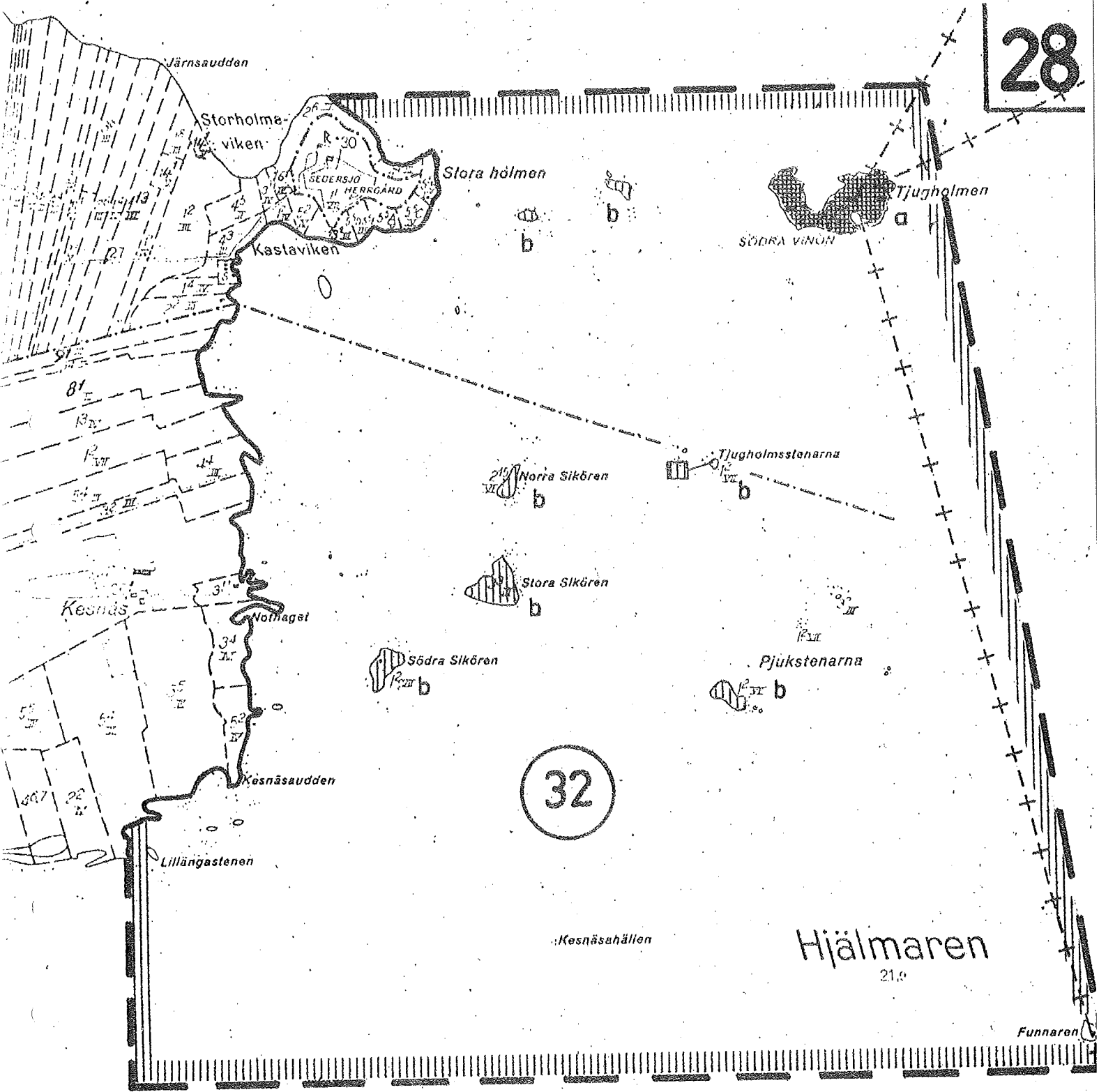
30





31

Stalgården
b



21

Mellengrundet

b

Inre Fåran

d

SEGERSJÖ
HERRGÅRD

Yttre Fåran

e

Måshällen

33

Rönnerget

c

Rönnerget

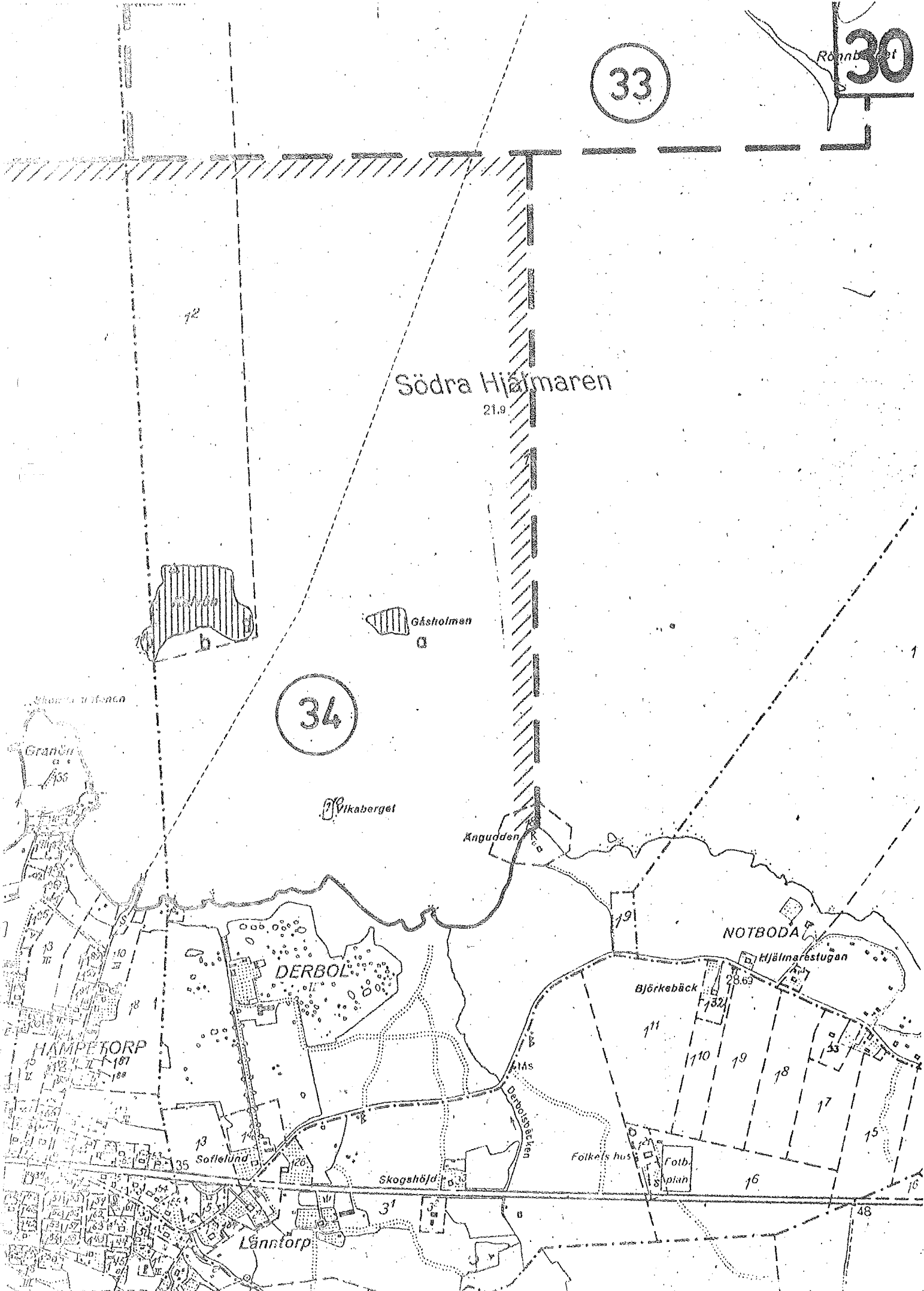
c

12

11
12

33

Rönneby 30



34



Kaggholmen
d

Längsättersviken

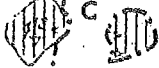
Lill-
udden

Åspenåsa
holme

Åspenåsaviken

Måshällen

Björkenåsa holmar



ÅSPENÅS

Björkenåsa
viken

Björkenåsa
udda

Burtorps-
grundet

Badplats

MOLNEBODA

BJÖRKENÅS

Sandsbäck

Björkeberg

Burtorp

Kristinölund

Lövsta

SAND

Ekebäck

Gransätter

KATRINE
BERG

Grabbabo

BONERUD

SAND

ER

Åspelund

ätter

G1

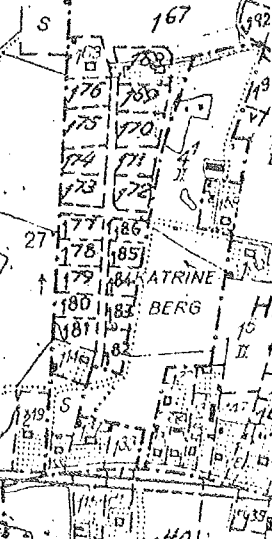
H.

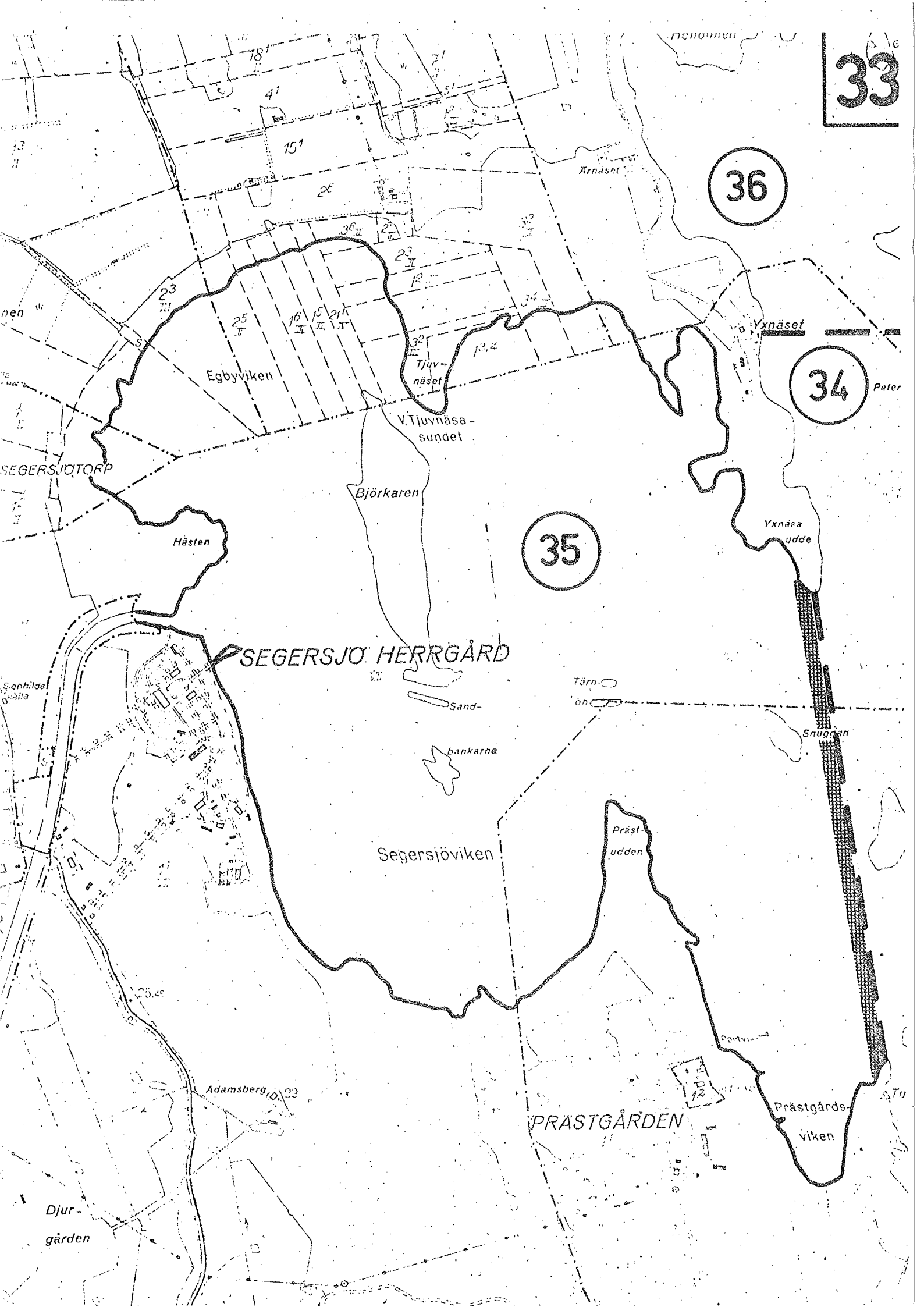
II

10

140

1935





36

34

35

SEGERSJÖ HERRGÅRD

PRÄSTGÅRDEN

Adamsberg 10 23

Djur-
gården

Hästen

Egbyviken

V. Tjuvnäsasundet

Björkaren

Segersjöviken

Präst-
udden

Prästgårds-
viken

Yxnäs-
udde

Törn-
ön

Sand-

bankarna

Snuggan

Portviken

Tu

Peter

SEGERSJÖTORP

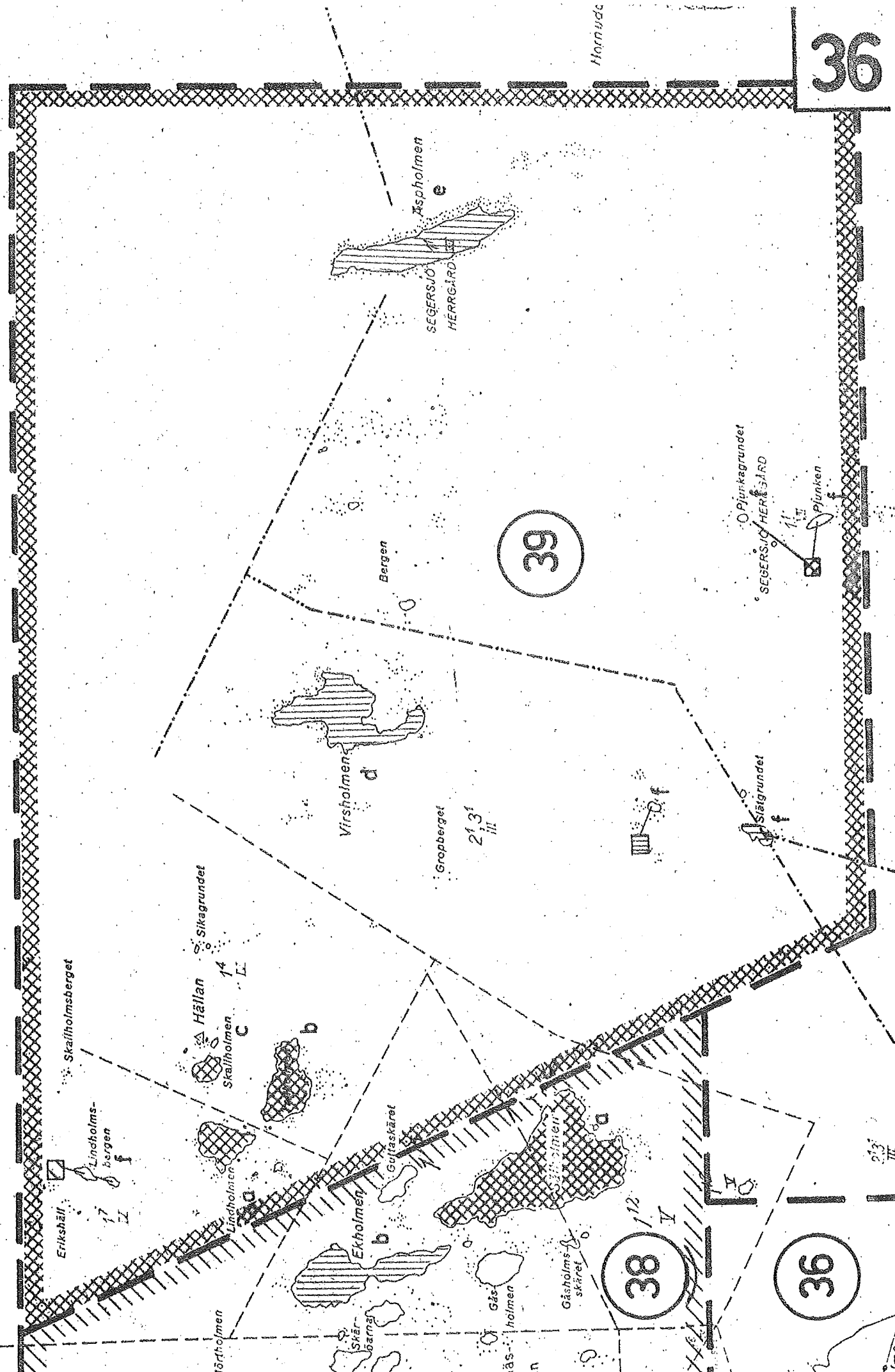
Sonhilds
gård

MANHÖJDEN

39

38

36



Skallholmsberget

Enkshäll
Lindholms-
bergen

Hällan
Sikagrundet
14
Skallholmen
C

St Mörrholmen

Eksholmen
b

Gättaskäret

Virsholmen
d

Bergen

Gropberget
213' III

Aspholmen
e
SEGERSJÖ
HERRGÅRD

Görnsnäs-
holmen
viken

Gäs-holmen
skäret

Pjunksgrundet
SEGERSJÖ
HERRGÅRD

Stägrundet

36

213' III

Miholma

41

Södra Röska

Abborrsänd

Stickberget

Stickbergskullen

Hjälmarens

21.9

Nästaregrundet

40

Västra Skomakareholmen

Lindön

Nästaren

Hästhaga viken

Träs-näset

Östra Skomakareholmen

Mandråparen

Råskan

Kälvholmen

Oxhaga viken

Södra Skudde

