



Ett bra sätt att leva upp till dina kunders och omvärldens krav, är att du kvalitetssäkrar dina transporter ur miljö- och trafiksäkerhetssynpunkt.

Tag hjälp av oss på Vägverket! Vi vill gärna hjälpa dig att göra dina transporter lönsamma, säkra och miljöanpassade.

Vägverket driver sedan flera år tillbaka ett omfattande arbete inom området och vi delar gärna med oss av våra erfarenheter.



Region Mälardalen
Box 1140, 631 80 Eskilstuna
Telefon 0771-119 119, Fax 016-15 70 05
vagverket.esk@vv.se
www.vv.se

Örebro län

Sammanställningar över allmänna vägar och andra viktigare vägar samt vissa lokala trafikföreskrifter med mera 2008



Mot Karlskoga på nya E18 – motorvägen från Adolfsberg till Lekhyttan öppnas i år. Foto: Sky Movies Flygfoto



Länsstyrelsen
Örebro län
Publ. nr. 2008:14

Örebro läns författningssamling

Länsstyrelsen

ISSN 0347-1713

18FS 2008:20

Utkom från trycket
den 31 mars 2008

SAMMANSTÄLLNING

enligt 13 kap 1 § Trafikförordningen (1998:1276) över allmänna vägar och andra viktigare vägar i Örebro län utfärdad den 31 mars 2008.

I denna sammanställning, som gäller från den 1 april 2008, redovisas

- I. Gällande bestämmelser för bärighetsklasser samt axel/boggi/trippel-axeltryck och bruttovikt, samt övriga upplysningar.
- II. Riksvägar och länsvägar med bärighetsklasser samt för vägarna vissa gällande lokala trafikföreskrifter.
- III. Förteckning över, ej numrerade, kommunala gator och vägar som är upplåtna för bärighetsklass 1 (BK1).
- IV. Lämpliga leder och för dessa gällande inskränkningar för tunga lastbilar och andra större fordon inom vissa tätorter.
- V. Förbud mot transport med farligt gods samt rekommenderade leder för sådana transporter.

Bilageförteckning

- A. Tabell: Högsta tillåtna bruttovikter vid olika axelavstånd på väg med BK1.
- B. Tabell: Högsta tillåtna bruttovikter vid olika axelavstånd på väg med BK2.
- C. Tabell: Högsta tillåtna bruttovikter vid olika axelavstånd på väg med BK3.
- D. Karta: Lämpliga leder för tunga lastbilar och andra större fordon.
- E. Karta: Planskilda trafikplatser.
- F. Karta: Områden med förbud mot transport med farligt gods.

Karta: Väginformation, Örebro län, riksvägar och länsvägar med detaljskisser över vissa tätorter.

I. GÄLLANDE BESTÄMMELSER OCH ÖVRIGA UPPLYSNINGAR

GÄLLANDE BESTÄMMELSER

Bärighetsklasser

Enligt 4 kap 11 § trafikförordningen (1998:1276) ska vägar, som inte är enskilda, delas in i tre bärighetsklasser. Om inte annat föreskrivs tillhör en allmän väg bärighetsklass 1 (BK1) och övriga vägar, som inte är enskilda, bärighetsklass 2 (BK2). Föreskrifter om att en allmän väg eller del av en sådan väg skall tillhöra bärighetsklass 2 eller 3 meddelas av Vägverket eller, om kommunen är väghållare, av kommunen. Föreskrifter om att övrig väg, som inte är enskild, eller en del av en sådan väg skall tillhöra bärighetsklass 1 eller 3 meddelas av kommunen.

Axel/boggi/trippelaxeltryck och bruttovikt

4 kap 12 § trafikförordningen (1998:1276)

På vägar, som inte är enskilda, får motordrivna fordon eller därtill kopplade fordon föras endast om de värden för respektive bärighetsklass som anges nedan inte överskrids.

	BK 1	BK 2	BK 3
1. Axeltryck			
a. Axel som inte är drivande	10 ton	10 ton	8 ton
b. Drivande axel	11,5 ton	10 ton	8 ton
2. Boggitryck			
a. Avståndet mellan axlarna är mindre än 1,0 meter.	11,5 ton	11,5 ton	11,5 ton
b. Avståndet mellan axlarna är 1,0 meter eller större men inte 1,3 meter.	16 ton	16 ton	12 ton
c. Avståndet mellan axlarna är 1,3 meter eller större men inte 1,8 meter.	18 ton	16 ton	12 ton
d. Avståndet mellan axlarna är 1,3 meter eller större men inte 1,8 meter och drivaxeln är försedd med dubbelmonterade hjul och luftfjädring eller likvärdig fjädring, eller drivaxlarna är försedda med dubbelmonterade hjul och vikten överstiger inte 9,5 ton på någon av axlarna.	19 ton	16 ton	12 ton
e. Avståndet mellan axlarna är 1,8 meter eller större.	20 ton	16 ton	12 ton
3. Trippelaxeltryck			
a. Avståndet mellan de yttre axlarna är mindre än 2,6 meter.	21 ton	20 ton	13 ton
b. Avståndet mellan de yttre axlarna är 2,6 meter eller större.	24 ton	22 ton	13 ton
4. Bruttovikt av fordon och fordonståg			
a. Fordon på hjul	Bil A	Bil B	Bil C
b. Fordon på band eller medar	18 ton	18 ton	18 ton

Vägverket får föreskriva att fordon eller fordonståg får föras trots att de värden som anges i första stycket överskrids. Föreskrifterna skall vara förenade med sådana villkor att trafiksäkerheten inte äventyras.

4 kap 13 § trafikförordningen (1998:1276)

På vägar, som inte är enskilda, får fordonståg föras endast om de värden som anges nedan för avståndet mellan den första axeln på ett tillkopplat fordon och den sista axeln på fordonet som det är kopplat till inte underskrids.

	BK 1	BK 2	BK 3
1. Båda axlarna är enkelaxlar.	3 meter	3 meter	3 meter
2. Den ena axeln är en enkelaxel och den andra ingår i en boggi eller trippelaxel.	3 meter	4 meter	4 meter
3. Axlarna ingår i var sin boggi.	4 meter	4 meter	4 meter
4. Den ena axeln ingår i en boggi och den andra i en trippelaxel eller båda i en trippelaxel.	5 meter	-	-

Ett fordonståg får dock föras på sådan väg som avses i första stycket om vikten för varje möjlig kombination av axlar inom fordonståget understiger högsta tillåtna bruttovikt för motsvarande avstånd mellan första och sista axeln enligt bilagorna A – C till trafikförordningen. Vid jämförelse med bilaga A skall de värden som anges för släpvagnar gälla, om den tillåtna bruttovikten därigenom blir högre.

Vägverket får föreskriva att fordonståg får föras trots att de värden som anges i första och andra styckena underskrids. Föreskrifterna skall vara förenade med sådana villkor att trafiksäkerheten inte äventyras.

4 kap 14 § trafikförordningen (1998:1276)

Trots bestämmelserna i 12 § 4, 13 § och bilaga A i trafikförordningen fordon och fordonståg som huvudsakligen används i internationell trafik föras på vägar med bärighetsklass 1 om följande längdmått och bruttovikter inte överskrids.

1. 26 ton för treaxligt motorfordon
2. 38 ton för fyraxligt fordonståg
3. 40 ton för fem- eller sexaxligt fordonståg
4. 44 ton för treaxligt motorfordon med två- eller treaxlig påhängsvagn vid
5. transport av 40 fots ISO-containerer
6. 16,5 meter för bil med påhängsvagn
7. 18,75 meter för bil med släpvagn

ÖVRIGA UPPLYSNINGAR

Bärighetsklasser – tillåtna belastningar

Av förteckningarna i kapitel II och III och av bifogade kartor framgår till vilken bärighetsklass vägarna tillhör.

Ytterligare upplysningar om vilka bärighetsklasser som gäller lämnas av Vägverket Region Mälardalen, telefon 0771-119 119.

Tillfälliga ändringar av tillåten belastning

Med stöd av 10 kap 14§ första stycket, 1, 2 och 10 c trafikförordningen (SFS 1998:1276) och till följd av tjällossning, långvarigt regn eller av annan anledning, kan tillåten belastning på väg tillfälligt nedsättas eller väg tillfälligt avstängas för viss trafik. Sådan inskränkning tillkännages med vägmärken. Vid tillfällig nedsättning av tillåten belastning gäller inte denna nedsättning fordon eller fordonståg med tillstånd och en högsta sammanlagda bruttovikt av 16 ton.

Följande fordon eller fordonståg har tillstånd:

1. Buss som används i linjetrafik eller för skolskjuts.
2. Fordon som används endast för mjölk-, post- eller livsmedelstransport.
3. Fordon som anlitas för den kommunala sophämtningen.
4. Fordon som används för transport av slaktdjur och foder.
5. Fordon, då de anlitas för den allmänna väghållningen eller för fall som avses i 11 kap 1§ trafikförordningen (SFS 1998:1276).
6. Fordon avsedda för transport av petroleumprodukter i överensstämmelse med Statens Räddningsverkets föreskrifter (SRVFS 2002:1) om transport av farligt gods på väg och i terräng (ADR-S).

Från begränsning enligt ovan kan undantag medges enligt 13 kap 4§ första stycket trafikförordningen (SFS 1998:1276).

Aktuella upplysningar om framkomlighet och bärighet på väg m.m. lämnas av Vägverkets kundtjänst, telefon 0771-119 119, vederbörande kommunal väghållare eller av polisen.

Färjetrafik

Färjetrafik sker enligt fastställd turlista. Vid storm, sjögång, ishinder eller av annan orsak kan av trafiksäkerhetsskäl, efter tjänstgörande färjbefälhavares bedömning, färjetrafik inställas eller inskränkas i fråga om last, antal fordon eller antal passagerare. Reservfärjan Vinösund, på sträckan Hampetorp – Vinön, har begränsad bärighet.

Väg på is

För vinterväg på is (isbelagd väg) tillåts belastningar alltefter istjockleken. Tillåten belastning och övriga lokala trafikföreskrifter tillkännages med vägmärken.

Fordonshöjd

Vägport eller annat hinder där tillåten fordonshöjd understiger 4,5 m redovisas under II, III eller IV. Sådan inskränkning tillkännages med vägmärken. Begränsad fri höjd uppgående till eller överstigande 4,5 m redovisas ej och utmärks ej heller med vägmärken.

Förbifart

Är förbifart anvisad genom vägmärken anges detta under II, eller IV Förbifart är upplåten för samma axel/boggitryck och bruttovikt som gäller för den genomgående vägen.

Övrigt

I denna sammanställning har endast medtagits sådana föreskrifter och upplysningar som trafikanterna bedömts ha särskilt intresse av att känna till vid planläggningen av främst godstransporter på viktigare vägar och gator. Ytterligare upplysningar kan erhållas genom av Vägverket Region Mälardalen, kommun eller polisen.

Denna sammanställning gäller för tiden 1 april 2008 – 31 mars 2009.

II. RIKSVÄGAR OCH LÄNSVÄGAR MED BÄRIGHETSKLASSER SAMT FÖR VÄGARNAS VISSA GÄLLANDE LOKALA TRAFIKFÖRESKRIFTER

		BK 1	BK 2	BK 3
E 18	(Karlstad)-Värmlands läns gräns vid Bodalen-Karlskoga (205, 237, 243)-Karlskoga (Brickegården) (243)-Lanna (204)-Örebro (tpl Adolfsberg) (E20) - Örebro (tpl Aspholmen/Bista-Örebro (tpl Norrplan) (50) - Västmanlands länsgräns (Arboga) Genomfart Karlskoga: Kristinehamnsvägen-Örebrovägen Motorväg/motortrafikled: tpl Adolfsberg-Västmanlands länsgräns	X		
E20	(Mariestad)-Västra Götalands läns gräns vid Hansatorp-Laxå (205,205)-Sandstubbetorp(529)-tpl Vretstorp (529)-tpl Vallby (529)-tpl Brändåsen (50)-tpl Byrstatörp- (51)-Örebro (tpl Adolfsberg) (E18) (Vägvisas gemensamt med E18 tpl Adolfsberg-tpl Gräsnäs, Arboga) Motorväg/motortrafikled: Sandstubbetorp – tpl Adolfsberg (E18)	X		
E20.05	tpl Aspholmen/Bista-tpl Drottningparken-Örebro centrum-tpl Norrplan Genomfart Örebro: Ö Bangatan Motorväg: tpl Aspholmen/Bista-tpl Drottningparken	X		
49	(Skövde)-Västra Götalands läns gräns vid Igelbäcken-Olshammar (501) -Askersund (Rude) (50) (Vägvisas gemensamt med 50 Rude-Askersund)	X		
50	(Motala)-Östergötlands läns gräns vid Stordalen-Rude (49)-Askersund (205)-tpl Brändåsen (E20)-Örebro (tpl Norrplan) (E20, E20.05)-L Mon (244)- Rya (249)-Lindesberg (68)-Fanthyttan (769)- Kolheden (233)-	X		
50	Kopparberg (Kulltorp) (63)-Dalarnas länsgräns vid Grängesberg-(Falun) Vägvisas gemensamt med E20 tpl Brändåsen-Örebro)			

51	(Norrköping)-Östergötlands läns gräns vid Örmon-Hjortkvarn (615, 614, 597)-Gustavsberg (618)-Svennevad (612)-Kävesta (52)-Fagerlunda (51.01)-Kumla (Byrstatorp) (E20) (Vägvisas gemensamt med E20 tpl Byrstatorp-Örebro)	X		
51.01	Fagerlunda(51)-Örebro(Almby) (207)-Örebro(E20.05)	X		
	Genomfart Örebro: Norrköpingsvägen-Rudbecksgatan			
	Fordonshöjd: Vägportar under Drottninggatan och Köpmangatan i Örebro 3.4 m (Förfart anvisad)			
52	Kävesta (51)-Odensbacken (207)-Södermanlands länsgräns vid Lappe-(Nyköping) (Vägvisas gemensamt med E20, 51 Kävesta-Kumla(tpl Byrstatorp)-Örebro)	X		
63	(Filipstad)-Värmlands läns gräns vid Saxen-Hammarn (244)-Hällefors (785) -Kopparberg (792)-(Kristinaplan) (233)-Kopparberg (Kulltorp) (50) (Ludvika) (Vägvisas gemensamt med 50 Kopparberg-Grängesberg)	X		
	Genomfart Hällefors: Grythyttvägen-Sikforsvägen			
	Genomfart Kopparberg: Filipstadsvägen-Krokforsgatan-Konstmästaregatan-Kyrkogårdsgatan			
68	Lindesberg (50)-Morskoga-Västmanlands läns gräns vid Stormossen-(Gävle) (Vägvisas gemensamt med 50 -Örebro-Lindesberg)	X		
204	Värmlands läns gräns vid Mo-Mo (243) -Åtorp (507) -Svartå (205)-Svartå herrgård (205)-Dormen (511, 557) -Ljungstorp (558)-Fjugesta (564)-Lanna (E18)	X		
205	Askersund (50)-Laxå (E20)-samt Laxå (E20)-Svartå herrgård (204) (Vägvisas gemensamt med 204 Svartå herrgård-Svartå) Svartå (204)-Degerfors (243)-Karlskoga(E18)-Gälleråsen (237)-Grythyttan (244)	X		
	Fordonshöjd: Vägport under väg E18 i cirkulationsplats E18/205/243 3,5 m			

205	Genomfart Degerfors: Ölsbodavägen-Jannelundsvägen-Medborgargatan-Karlskogavägen			
	Genomfart Karlskoga: Degerforsvägen-Drottningvägen			
207	Örebro (Almby) (51.01)-Odensbacken (52)	X		
233	Kopparberg (Kristinaplan) (63)-Kolheden (50) Dalarnas läns gräns vid Djurlången-(Skinnskatteberg)	X		
237	(Karlskoga)-Gälleråsen (205)-Värmlands länsgräns vid Spjuteberg-(Storfors)	X		
243	Mo (204)-Degerfors (205) (Vägvisas gemensamt med 205 Degerfors-Karlskoga) -Karlskoga (E18) (Vägvisas gemensamt med E18)-Karlskoga (Brickegården) (E18)-Vikersvik (742)-Vikers k:a (741)-Gyttorp (244)	X		
	Genomfart Degerfors: Jannelundsvägen-Medborgargatan-Karlskogavägen			
	Genomfart Karlskoga: Degerforsvägen-(Gemensam med E18-Örebrovägen)-Österleden-Stolpångsvägen-Noravägen			
244	Hammarn (63)-Grythyttan-Gyttorp (243)-tpl Nora-L Mon (50)	X		
249	Lindesberg (Rya) (50)-Vedevåg-Frövi-Fellingsbro-Västmanlands läns gräns vid Ytterberga-(Arboga)	X		
500	Väg till Stjärnsunds slott (50)	X		
501	Väg genom Olshammar (49-49) jämte väg 501.01 till Olshammars k:a	X		
502	Gustavstorp (49)-L Hammarsundet (50)	X		
503	Tived(575)- Dohnafors (508, 205)	X		
505	Stavåna (E20)-Ramshult-Torpa-Svinnersta (506)-Trollabron (517)	X		
506	Svinnersta (505)-Snavlunda (517)	X		
507	Finnerödja (E20)-Paradistorp (576)-Björkfallet-Åtorp (204)	X		

508	Dohnafors (503)-Markebäck (205)	X		
509	Stabol (511)-Sörhult (513)-Ljungstorp (204)	X		
510	Djupbäcken (511)-Porla brunn		X	
511	Stavåna (E20)-Djupbäcken (510)-Stabol (509)- Skagershults k:a-Hasselfors bruk-Dormen (573, 204)	X		
	Fordonshöjd: Vägport under järnväg vid Stavåna 4.2 m			
512	Hasselfors (511)-f.d.Hasselfors jvstn			X
	Belastning: Bro över Svartån vid f.d. Hasselfors jvstn, axel/ boggitryck 2/3 ton. Bruttovikt 4 ton			
513	Mullhyttan (204)-Mullhyttemo -Sörhult (509)	X		
514	Skävi (529)-Sörby (525)	X		
517	Askersundsby (50)-Trollabron (505)-Snavlunda (506, 594)-Vretstorp (515, 516)-Vretstorp (529)	X		
518	Vretstorp (529)-Körtingsberg (528, 525, 519)-Sörby (527)-Edsbergs k:a (522)-Snarvi (535)-Fjugesta soldattorp (524)-Sanna (564)	X		
519	Körtingsberg (518)-Nylunda (520)-Ramtorp (520)- Binninge (522)- Kvistbro k:a (204)	X		
520	Nylunda (519)-Tångeråsa k:a-Ramtorp (519)	X		
522	Binninge (519)-Edsbergs k:a (518)	X		
524	Fjugesta soldattorp (518)-Fjugesta Letstig (564)- Bergsgatan (561)	X		
525	Körtingsberg (518)-Viby k:a (526)-Sörby (514)-Vallby (530)-tpl Vallby (E20, 529)	X		
526	Viby k:a (525)-Hälgesta (527)-Bärsta (531)-N Lund (534)	X		
527	Sörby (518)-Hälgesta (526)	X		
528	Härja (E20)-Körtingsberg (518)	X		

529	Sandstubbetorp(E20)-Vretstorp(517)-tpl Vretstorp (E20)-Skävi(514)-tpl Vallby (E20, 525)-Östansjö-tpl Tälle (50)-Tomta (627)-Hallsberg (641, 629, 632, 630)-Byrsta (51)-Åby (628)-Stene (534)-Sörby (542, 5710)-S Mos (641, 646) Genomfart Hallsberg: V Storgatan-Samzelligatan	X		
530	Vallby (525)-Rynningen (531)-Brändåsen (532) - Hidingsta (630)-Byrstatorp (51)	X		
531	Rynningen (530)-Bärsta (526)	X		
532	tpl Brändåsen (E20, 50)-Brändåsen (530, 530)-Skyberga (534)	X		
533	Undenebotten (575)-Röfors (205)	X		
534	Högen (564)-Riseberga (535)-N Lund (526)-Bo (536)-Götabro (538)-Skyberga (532)-Åbytorp (628) Åbytorp (628)-Stene (529) Stene (529)-Kumla (640, 641)-Örsta (644,51)	X X	X	
	Fordonshöjd: Vägport under järnväg i Kumla 4,1 m			
535	Snarvi (518)-Riseberga (534)	X		
536	Bo (534)-Höjen (537.01, 537)-Bröttorp (564)	X		
537	Höjen (536) jämte grenväg 537.01 mot Bo (536)-Nalavi (538)		X	
538	Götabro (534)-Nalavi (537)-S Folkavi (539)-Velanda (542) - Täby(540)	X		
539	S Folkavi (538)-N Folkavi (564)	X		
540	Nybble (564)-Täby (538)-Råby (541)-Mosås (690)	X		
541	Råby (540)-tpl Marieberg (E20)-tpl Lansåsen (690)	X		
542	Sörby (529)-Hörsta (646)-Velanda (538)	X		
543	Värmlands läns gräns vid Mo (S 600)-Mo (204, 243)	X		

545	Åtorp (204)-Billingstorp (243)	X		
546	Håkanbol (243)-Grytsjön (547)	X		
547	Värmlands läns gräns vid Sälsjön (S 603)-Grytsjön (546)-Degerfors (243)	X		
548	Degerfors (Hästhagen) (205, 243)-Högeberg (551)	X		
	Genomfart Degerfors: Raka vägen-Centralgatan			
549	Degerfors (Jannelund) 205, 243)-Björneborgsvägen (553)-Västansjö- Högeberg(551,552)	X		
	Genomfart Degerfors: Storgatan-Björneborgsvägen (553)-Strömtorpsvägen-Gräsholmsvägen			
551	Högeberg (548, 549, 552)-Högåsen, Fisksjöleden(700)	X		
552	Högeberg (549, 551)-E18-Linnebäck (702)	X		
553	Ängbäck-Degerfors (Björneborgsvägen) (549)		X	
	Degerfors (549)-(205, 243) (Agens torg)	X		
554	Väg till Degerfors jvstn och lastkaj (555)	X		
555	Degerfors (205, 554)-Knutsbol-tpl Immetorp (E18, 719)	X		
	Genomfart Degerfors: Bruksvägen			
	Genomfart Karlskoga: Österviksvägen			
557	Väg till Dormens hpl (204)	X		
558	Ljungstorp (204)-Vekhyttan (559)-Kinkhyttan (560)-Lekhyttan (566, E18)	X		
	Belastning: Bro över Vekhytteån, axel/boggie 8/12 ton			
559	Stenkulla (204)-Vekhyttan (558)	X		
560	Kinkhyttan (558)-bro över Svartån vid Brotorp Bro över Svartån vid Brotorp-väg 204	X	X	

561	Fjugesta (564) (Fjugesta Letstig)-Bergsgatan (524) - Knista (569)-Irsta (204)	X		
562	Grenväg mot Fjugesta (204)-Lanna (566)-Lanna (204)	X		
563	Väg till godsmagasinet i Hidingebro (204)	X		
564	Hässelby(204)-Sanna (518)-Fjugesta(561, 524)- Högen(534)- Landsåsen (568)-Bröttorp (536)-N Folkavi (539)-Nybble (569, 540)-Vintrosa Sanna (E18)	X		
565	Sälven (204)-Hidinge (566)	X		
566	Lekhyttan (558)-Hidinge (565)	X		
	Hidinge (565)-Vreta (567)-Lanna (562)	X		
567	Vreta (566)-Sättran (E18)	X		
568	Landsåsen (564)-Östa (569)	X		
569	Knista (561)-Östa (568)-Nybble (564)	X		
570	Bäck (E18)-Vintrosa k:a	X		
571	Väg till Örebro flygplats (E18)	X		
572	(533)-(205) Väg genom Röfors	X		
573	Dormen (511)-Bäckatorp (204)	X		
574	Väg i Mullhyttan (204-204)	X		
575	Västra Götalands läns gräns vid Kvarnsjöbacken (O 2061)-Tived (503)-Undenebotten (533)-Paradisbygget (577)-Finnerödja (578, E20)	X		
576	Västra Götalands läns gräns vid Torpmossen (O 2063)-Hansatorp(E20)-Kavelbron-Paradistorp (507)	X		
577	Mobäcksvägen (575)-Finnerödja jvstn jämte väg 577.01 till f.d. Finnerödja jvstn-Finnerödja (578, E20)	X		
578	Västra Götalands läns gräns vid L Mosstorp (O 2062)-Finnerödja (575)	X		
	Finnerödja 575 – 577	X		
	Fordonshöjd: Vägport under järnväg vid Kärr 4,3 m			
582	Kilsborg(50) - Ingelsby(586)	X		

583	Väg till begravningsplatsen i Askersund (907, 906) (Gårdsjögatan)	X		
584	Östergötlands läns gräns vid Medevi (E 1095)- Stordalen (50)	X		
585	Gärdshyttan (50)-Hultsjön jämte förbindelseväg 585.01 mot Sänna-Adolfsberg (592)	X		
586	Hammar (50)-Långvik (591)-Blommedal (592)- Åmmeberg-Åmme (590)-Ingelsby(582,50)	X		
587	Väg till Hammars k:a (586)	X		
588	Väg till Askersunds sjukstuga (907) (Torebergsvägen)	X		
589	Sänna (50)-Hargebaden	X		
590	Hagapark (907)-Åmme (586)	X		
591	Långvik (586)-Västerby (592)	X		
592	Östergötlands läns gräns nordost Norrsjön (E 1105)- Zinkgruvan (599)-Adolfsberg (585)-Västerby (591)- Blommedal(586)	X		
594	Snavlunda (517)-Kårberg		X	
	Kårberg-Skylberg (595, 50)	X		
595	Skyllberg (594)-Äsperud (50)	X		
596	Gålsjö (597)-Lerbäckes k:a (607.01, 607)-Stenkumla (608)	X		
597	Skyllberg (50)-Rönneshytta (610,604))- Gålsjö (596, 598)-Närkesberg (611)-Tösnehult (612)-Öv Haddebo (614)-Ned Haddebo (613)-Hjortkvarn (51)	X		
598	Dunsjö(604)- Gålsjö(597)	X		
599	Zinkgruvan (592)-Infart Zinkgruvan Maining	X		
	Infart Zinkgruvan Maining - Mariedamm (602, 604) jämte grenväg 599.01 mot Godegård (604)		X	
601	Grytstorp (614)-Björnhammaren	X		
602	Förbindelseväg S Mariedamm (599-604)		X	

603	S Björnfall (604)-Östergötlands läns gräns vid Stenmon(E 1107)	X		
604	Östergötlands läns gräns vid Jakobshyttan (E 1092)- S Björnfall (603)-Mariedamm (602, 599.01, 599)- Brofallet (611)-Dunsjö (598)-Rönneshytta(597)	X		
605	Väg till Åsbro fd jvstn (608)	X		
607	Vägport vid Lerbäck (608)-Lerbäcks fd jvstn-Lerbäcks k:a(596)-Åsbrohammar (608)	X		
608	Äspedalen (50,610)-Vägport vid Lerbäck(607)- Stenkumla (596)-Åsbrohammar (607)-Åsbro (605, 50)	X		
	Fordonshöjd: Vägport under järnväg vid Lerbäck 3,7 m			
609	Åsbro (50)-Åsbrohemmet-Karintorp	X		
610	Rönneshytta (597)-Äspedalen(608)	X		
610.01	Lerbäck (610)-lastkaj	X		
611	Brofallet (604)-Getabo-Närkesberg (597)		X	
612	Tösnehult (597)-Skogaholm (625)-Svennevad (51)	X		
613	Ned Haddebo (597)-Glottra (51)	X		
614	Öv Haddebo (597)-Grytstorp (601)-Hjortkvarn (51)	X		
615	Hjortkvarn (51)-Iboholm (616)-Östergötlands läns gräns vid Kattala	X		
616	Iboholm (615)-Nain (617)	X		
617	Averby (51)-Nain (616)-Dyrbol (618) - Bo k:a(619) - Brevens bruk(623)	X		
618	Gustavsberg (51)-Dyrbol (617)	X		
619	Bo k:a (617)-Östergötlands läns gräns vid Murtorpet (E1130)	X		
620	Svennevad (51)-Ekenäs (655)- Kilsmo (623)	X		
623	Östergötlands läns gräns vid Långsjön (E 1131)- Brevens bruk(617, 624)-Solberga (654)- Kilsmo (620,656)- Västerhult(657)- Sandvad(659)- Valsta(52)	X		

624	Brevens bruk (624)-Biskopskvarn (658)- Södermanlands läns gräns vid Hjälpetorp (D 566)	X		
625	Skogaholm (612)-Ämetsätter (634)-Boda (649)- Rullstugan(633)-Bössebo (51)	X		
626	Östergötlands läns gräns vid Hagstugan (E 1133)- Södermanlands läns gräns vid Haddemon (D 569)	X		
627	Kassmyra (50)-Tomta (529)	X		
628	Åby (529)-Åbytorp (534)	X		
629	Äpsätter(50)-Samzeliigatan(529)	X		
630	Hidingsta (530)-Hallsberg (529)	X		
	Genomfart Hallsberg: Hardemovägen			
631	Falla (Tunbovägen/Tisarvägen)-Hallsberg (641)	X		
632	Långgatan-Nils Ericssons gatan-Bangatan- Högtorpsgatan i Hallsberg (529-641)	X		
633	Hallsberg (641)-Hallsbergs k:a (635)-Ålsta (636)- Högsätter(634)-Bredsätter (637)-Tynninge (638)- Rullstugan (625)-Pålsboda (51)	X		
634	Ämetsätter (625)-Högsätter (633)	X		
635	Hallsbergs k:a (633)-Marka (641)	X		
636	Ålsta (633)-Älvesta (644)	X		
637	Bredsätter (633)-Hällabrottet (644) samt Hällabrottet (644)-Fågelhagen (51)	X		
638	Tynninge (633)-Ulvstorp (644)-Norrstorp (639)- Kävesta(51, 52)	X		
639	Norrstorp (638)-Fagerlunda (51) samt väg 639.01 till Kvarntorps bostadsområde	X		
640	S Via (51)-Via-Kumla (534)	X		
641	Hallsberg (529, 631, 633)-Kumlaby (51)-Kumla (534)- S Mos (529,646)-N Mos (690)-tpl Ekeby (E20)	X		

	Genomfart Hallsberg: Ö Storgatan			
	Genomfart Kumla: S Kungsvägen-N Kungsvägen-Örebrovägen			
642	Björkmo (51.01)-Ekeby k:a (672, 672)-Gällersta (51.01)	X		
643	Hällabrottet (644)-Skogstorp (51)	X		
644	Örsta (534, 636)-Hällabrottet (643, 637, 637)-Ulvstorp (638)	X		
646	Hörsta (542)-S Mos (529, 641)	X		
647	S Mos (641)-Brånsta-Ekeby (51.01)		X	
649	Boda (625)-Pålsboda (650, 51)	X		
650	Väg till Pålsboda jvstn (649)	X		
651	Väg till Pålsboda lastkaj (652)	X		
652	Pålsboda (51, 651)-Forntomta (655)	X		
653	Tarsta (51)-Gropen (655)	X		
654	Solberga(623) - Korsmon(658) - Södermanlands länsgräns vid Herrefallet(D567)	X		
655	Ekenäs (620)-Forntomta (652)-Gropen (653)-Sköllersta (52)	X		
656	Kilsmo (623)-Högtorp-Lagmansbacka (659)	X		
657	Kilsmo (623)- Västerhult (623)		X	
658	Biskopskvarn (624)-Korsmon (654)	X		
659	Sandvad (623)-Lagmansbacka (656)-Asker jämte förbindelseväg 659.01 mot Odensbacken (52)-Fiskinge skola (52)	X		
661	Alltorp (659)-Svenstorp-Lännäs k:a (52)	X		
662	Bönerud (52)-Brickan (663)-Östantorp (663)-Södermanlands läns gräns vid Erneback (D 570)	X		
663	Brickan (662)-Yxtorp-Östantorp (662)		X	

665	Hampetorp (52)-färjeled över S Hjälmarens väg över Vinön	X		
	Belastning: Reservfärjan Vinösund - begränsad bärighet			
666	Lännäs k:a (52)-Segersjö (667)-Vallby (207)	X		
667	Hummelsta (207)-Segersjö (666)	X		
668	St Mellösa (207)-St Mellösa k:a jämte förbindelseväg 668.01 mot Odensbacken (207)-Göksholm	X		
669	Kånsta (52)-Kvismaren (674)-Norrbyås k:a (677)-Bärsta (670)-Resta (207)	X		
670	Bärsta (669)-Resta kvarn (207)		X	
672	Sköllersta (673)-Torsta (674, 674)-Ekeby k:a (642) samt Ekeby k:a (642)-Ekeby (51.01)	X		
673	Babel (52)-Sköllersta (672, 52)	X		
674	Kävesta (51)-Torsta (672)-enskild väg T406 jämte förbindelseväg 672.01 mot Ekeby (672)	X		
	Torsta (enskild väg T406)-Kvismaren (669)			X
675	Almbro (676)- N Bro- tpl Brickebacken (51.01) - Dala(683)-Hagalundsvägen (687)	X		
	Hagalundsvägen (687)-Eriksbergsgatan			X
	Eriksbergsgatan-Ålunda (690)	X		
676	Almbro (51.01, 675)-Hidingsta (677)	X		
677	Norrbyås k:a (669)-Hidingsta (676)-Stortorp (678)-Mark-Ormesta (688, 207)	X		
678	Stortorp (677)-Lugnet (207)	X		
679	Genomfart Ekeby-Almby (207-207)	X		
681	Mosås (690)-Herminge (683)-Almbro (51.01)	X		
683	Herminge (681)-Bondsätter-Dala (675)-Örebro(5012, 687, E20.05)	X		

	Genomfart Örebro: Bondsättersvägen-Bergavägen-Elof Ljunggrens väg Stenbackevägen-Klerkgatan-Södermalmsallén			
684	tpl Adolfsberg (E20, E18)-Ålunda (690)	X		
687	Hagalundsvägen-Gustavsviksvägen (675-5003-Gamla vägen 683,E20.05)-Kungsgatan	X		
688	Åstadalsvägen (51.01)-Universitetet-Ormesta (677)	X		
690	N Mos (641)-Näset (Infart torvindustri)	X		
	Näset (Infart torvindustri)-Mosjö k:a		X	
	Mosjö k:a-Mosås (540, 681)-tpl Lansåsen (541)-Ålunda (684, 675) Adolfsberg (5003)-tpl Aspholmen (E20, E20.05, 5000)	X		
	Genomfart Örebro: Mosåsvägen-Adolfsbergsvägen			
700	Storängstorp (205, 243, 551)-Odlingen (E18)-Karlberg(708)-Lötgårdarna (205)	X		
702	Linneback (552)-Värmlands läns gräns vid Boviken (S 605)	X		
706	Värmlands läns gräns vid Rishöjden (S 608)-Kedjeåsen (205)	X		
708	Karlberg (700)-Stenbäcken-Åspedalen-Åbytorp (205)	X		
713	Värmlands läns gräns vid Rishöjdbron (S 609)-Torpskog - Tavlan (205)	X		
715	Skolgatan-Järnvägsgatan i Grythyttan (716)	X		
716	Väg genom Grythyttan (205-715-718-205) (Lokavägen-Magasinsgatan-Prästgatan)	X		
718	Kyrkogatan i Grythyttan (716-244)	X		
719	Tpl Immetorp (E18, 555)-Utterbäck-Forsnästorp (243)	X		
720	Hörnet (205)-Björkmo (721)-Granbergsdal (722)-L Björndalen (723)-Öfalla (243)	X		

721	Björkmo (720)-infart till bergtäkt vid Granberga	X		
	Infart till bergtäkt vid Granberga-Granberga-Stockforstorp (205)		X	
722	Lerängen (243)-Granbergsdal (720)-Malmhöjden-Ö Kärne (205)	X		
723	Skråmmen (243)-L Björndalen (720)	X		
724	Rockesholm (725)-Stadra (244)	X		
725	Kortfors (243)-Karlsdalsbruk (726)-Rockesholm (724)-Älvestorp- Kråkviken(244)	X		
726	Väg till Karlsdalsbruk (725)	X		
727	Lekhyttan (E18)-Hälshyttan-Mon (728)	X		
728	Sättran (E18)-Mon (727)		X	
	Mon (727)-Lannafors (731)-Garphyttan (729, 733)-Ånnaboda	X		
729	Garphyttan (728)-Garphytte sjukhus till avtagsväg mot Hjulåsen	X		
730	Ö Via (E18)-Vintrosa-Tomta (731)-Latorps bruk (736)-Latorp (733)-Egersta (732)-Åtorp (746)	X		
731	Tomta (730)-Lannafors (728)	X		
732	Bäck (E18)-Östertysslinge (733)-Egersta (730)	X		
733	Garphyttan (728, 746)-Latorp (730)-Östertysslinge (732) Gräve (737)-Baggetorp (739)-Karlslund-tpl Karlslundsgatan (5000, E20, 5006)	X		
734	Blacksta (746)-Vallby (744)		X	
736	Väg till Latorps bruks jvstn (730)	X		
737	Gräve (733)-Åkerby-Hälleby (746)	X		
739	Lindbacka hpl-Baggetorp (733)	X		
741	Dalkarlsberg-Vikers k:a (243)	X		
742	Vikersvik (243)-Fogdhyttan (244)	X		

744	tpl Ekersvägen (E20, 5008)-Mellringe (5040)-Eker (745)-Gölfallet (746)-Vallby (728)-Kils k:a (747, 748)-Hammarby(749)- tpl Nora(761,244,762)	X		
745	Eker (744)-S Billinge (747)-Lockenkil (751)	X		
746	Garphyttan (733)-Åtorp (730)-Blacksta (734)-Hälleby (737)-Gölfallet (744)	X		
747	Kils k:a (744, 748)-S Billinge (745)-Fagermon (752)-Katrinelund (50)	X		
748	Kils k:a (744, 747)-Ullavi-Klockhammar-Bocksboda	X		
749	Hammarby (744)-Prästtorp (751)-Rangeltorp (750)-Mogetorp (50)	X		
750	Rangeltorp (749)-Hålahults sjukhem	X		
751	Prästtorp (749)-Lockenkil (745)-Axbergshammar (50, 831)	X		
752	tpl Hedgatan (E20, 5010)-Vivalla (5040)-Tjusebotorp (753)-Kåvi-Fagermon (747)-Ön (50)	X		
	Genomfart Örebro: Hedgatan-Vivallaringen			
753	Tjusebotorp (752)-Rödkläövervägen		X	
	Rödkläövervägen - Lillån(50)	X		
755	Hovsta jvstn-Hässelby (50)	X		
756	Axbergs k:a-Dammsäter (50)	X		
757	Öskevik (772)-Öskebohyttan-Mårdshyttan (769)	X		
758	Fogdhyttan (244)-Striberg (764)	X		
759	V Sund (244)-N Fingerboda (766)	X		
762	tpl Nora (244, 744)-Nora (767)	X		
	Nora (767)-Nora k:a		X	
763	Striberg (764)-Ås-Nora (5904) Kolmätargatan (5904)-Bergslagsgatan (767)	X	X	
764	Gyttorp (244)-Striberg (758, 763)-Klacka Lerberg (771, 767)	X		

765	V Sund (244)-Nora (762) Hitorpsvägen	X		
	Fordonshöjd: Vägport under järnväg vid Hitorp 3,5 m			
766	Fingerboda (50)-Bondebyn (768)-Rya(50)	X		
767	Nora (762)-Tingshusgatan-Järntorgsgatan- Bergslagsgatan-Bergslagsgatan/Stenäsvägen		X	
767	Nora Bergslagsgatan/Stenäsvägen-Risbacken (769)- Klacka Lerberg (764)-Tolvsbörd (772)-Järnboås (770, 770.01)-Grängshyttan (805)-Gränbäcken (782)-Hjulsjö (63)-Hjulsjö k:a-Hjulsjö prästgård (63)	X		
768	Bondbyn (766)-Hammarby-Born (769)	X		
769	Risbacken (767)-Born (768)-Öskevik (772)- Siggebohyttan(773)-Mårdshyttan (757)-Fanthyttan (50)	X		
770	Väg till Järnboås k:a och prästgård (767)	X		
771	Kärvingeborn (244)-Timansberg-Klacka Lerberg (764)	X		
772	Tolvsbörd (767)-Öskevik (757, 769)	X		
	Belastning: Bro över Rastälven nordost om Tolvsbörd, axel/boggietryck 10/16 ton			
773	Siggebohyttan (769)-Lindesberg (50)	X		
775	Guldsmedshyttan (50)-Gränshyttan-Bredsjöbäcken (777)-Stjärnfors (63)	X		
777	Bredsjöbäcken (775)-Ö Nybygget (778)	X		
778	V Löa (50)-Ö Nybygget (777)-Stjärnfors (63)	X		
782	Grythyttan (244)-Sikberget-Gränbäcken (767)	X		
784	Hammar (63) -Hamarmossen (785)	X		
785	Saxhyttan (63)-samt grenväg 785.01 mot Agen(63)- Hamarmossen (784)-Hällefors (789, 786, 789, 63)	X		
786	Sävenforsvägen Hällefors (789-785)-Jordbron (787)- Värmlands läns gräns vid Örlingen (S 851)	X		

787	Jordbron (786)-Sävsjön (791)-Vartjärn-Silkens by-Dalarnas läns gräns vid Nordtjärn (W 548)	X		
790	Jönshyttan (63)-Bredsjö-Hjulsjö (63)	X		
791	Sävsjön (787)-Pansartorp-Dalarnas läns gräns vid Bastuhöjden (W 549)	X		
792	Kopparberg (63)-Finnhyttan (793)-Ställdalen (795)-Ställberg-Hörken (798)-Silverhöjden (50)	X		
	Genomfart Kopparberg: Ställdalsvägen			
	Fordonshöjd: Vägport under järnväg vid Ställberg 4,3 m			
793	Finnhyttan (792)-Skäret-Dammossen (794)-Norrmosse (795)-Älvhöjden-Yxsjön (798)	X		
794	Dammossen (793)-L Kumlan (795)	X		
795	Ställdalen (792)-L Kumlan (794)-Norrmosse (793)	X		
798	Dalarnas läns gräns vid Nittkvarn (W 550)-Yxsjön(793)-Hörken (792)	X		
799	Fiskbro (50)-Bångbro-Bånghammar-Kopparberg (Klövervägen) (233)	X		
	Genomfart Bångbro, Kopparberg: Kata Dahlströms väg			
805	Grängshyttan (767)-Grängens fd jvstn	X		
810	Väg till Fellingsbro jvstn (249)	X		
814	Slyte (E18))-Västmanlands länsgräns vid St Sättran (U570)	X		
815	Solbaddet (823)-Mäjsta (816)-Eriksberg (818)-Hagaby(817)-Skogsberg (820)-Kägleborg (822)-Frötuna (829)-Fellingsbro (249) samt grenväg 815.01 mot Fellingsbro centrum (249)	X		
816	Rinkaby (823)-Mäjsta (815)	X		
817	Skölv (E18)-Glanshammar (823) samt Glanshammar (823)-Hagaby (815)	X		
818	Eriksberg (815)-Dyltabruk-Ölmbrotorp (830)	X		

820	Skogsberg (815)-Tjugesta-Ödeby k:a	X		
822	Kägleborg (815)-Ringaby-Ullersätter (249)	X		
	Belastning: Bro över Arbogaån vid Forssäter axel/boggitryck 10/16 ton			
823	Örebro-S Lillåstrand	X		
	S Lillåstrand-N Lillåstrand		X	
	N Lillåstrand-Solbaddet (815)	X		
	Solbaddet (815) – Rinkaby (816)	X		
	Rinkaby (816)-Glanshammar (817)	X		
	Glanshammar (817,817)-Slyte-(E18) Västmanlands länsgräns vid Gunnarsökna (U 572)	X		
	Genomfart Örebro: Storgatan-Bromsgatan-Hjortstorpsvägen			
827	Axbergshammar (831)-Ervalla jvstn (830)	X		
829	Västmanlands läns gräns vid Torp (U 568)-Frötuna (815)	X		
830	Hässelby (50)-Ölmbrotorp (818)	X		
	Ölmbrotorp (818)-Ervalla jvstn (827)		X	
	Ervalla jvstn (827)-Ervalla gård (831)	X		
831	Axbergshammar (50, 827, 751)-Dylta Kvarn (832)-Ervalla k:a(836.01)-Ervalla gård (830, 836)-Frövi (840)-Pikaboda (249)	X		
	Fordonshöjd: Vägport under järnväg i Frövi 4,4 m			
832	Skärmarboda (50)-Flåten (833)	X		
	Flåten(833) - Dylta kvarn(831)	X		
833	Flåten (832)-Järle jvstn-Fingerboda (50)	X		
834	Hällen (249)-Rya (860)	X		

836	Ervalla gård (831)-Glömyra samt grenväg 836.01 mot Ervalla k:a (831)-Klyсна-Hult (50)	X		
837	Anneberg (50)-Vedevåg (249)	X		
839	Spångboda (249)- Vässlingbyholm (847)-Vässlingby (249)	X		
	Belastning: Bro över järnväg vid Blixterboda. Axel/boggityck 10/16 ton			
840	Väg till Frövi jvstn och lastkaj (831)	X		
842	Frövi (831)-Ullersätter (822)-Sverkesta (249)	X		
845	Vedevåg (249)-Ö Bohr-Skottbackarna(860)	X		
	Belastning: Bro vid Ö Bohr. Axel/boggityck 8/12 ton			
846	Gällingsjötorp (249)-Rockhammar (847)	X		
847	Vässlingebyholm (839)-Sällinge (850)-Rockhammar (846)-Pilkrog (851)-Kåen (859)-Grönbo-Flaxkärret ((868)-Morskoga krog (68)-Resta (873)-Ramsberg (875)- Ramsbergs k:a (871)-Torpa (874)- Ö Löa(50)	X		
	Fordonshöjd: Vägport under järnväg vid Sällinge 4,1 m			
850	Sällinge (847)-Finnåkers gård (851)	X		
851	Fellingsbro prästgård (249) samt väg 851.01 till och förbi Fellingsbro k:a (249)-Granberga (852)-Finnåkers gård (850)-Finnåkers bruk (859)	X		
852	Granberga (851)-Öby (854)-Norrby (853)-Västmanlands läns gräns vid Slytermossen (U 589)	X		
853	Norrby (852)-Västmanlands läns gräns vid Lugnet (U 574)		X	
854	Ålsäng (249)-Norrsäter (861)-Öby (852)	X		
858	Västmanlands läns gräns vid Iresjön (U 593)-Västmanlands läns gräns vid Stentorp (U 593)	X		
859	Lindesberg (860)-Kåfalla (859.01)-Pilkrog (847)-Finnåkers bruk (851)-Västmanlands läns gräns vid Kilen (U 590)	X		

859.01	Grenväg Kåfalla (859)-Kåen (847)	X		
	Fordonshöjd: Vägport under järnväg vid Spannarboda 3,1 m			
860	Rya (249)-Rya (834)-Skottbackarna (845)-Lindesberg (859-864-68)	X		
	Genomfart Lindesberg: Örebrovägen-Kristinavägen-Järnvägsgatan-Bergsmansgatan-Bergslagsvägen			
861	Bäcktorp (249)-Norrsäter (854)	X		
862	Lindesberg (864)-Björkhyttan-Gusselhyttan (68)	X		
	Genomfart Lindesberg: Bondskogsvägen-Björkhyttevägen (864-5802)			
864	Lindesberg (860-862)	X		
	Lindesberg(862)- Gusselby(68)			X
	Gusselby (68)-Stråssa (871)	X		
	Genomfart Lindesberg: Gusselbyvägen			
865	Stråssa (871)-Bengtsberg (874)-Vasselhyttan (50)	X		
868	Flaxkärret (847)-Bergshyttan-Näverkärret (877)		X	
	Näverkärret (877)-Västmanlands läns gräns vid Näverkärret (U 593)	X		
871	tpl Storå (50)-Storå jvstn (872)-Stråssa (865, 864)-V Fallet (873)-Ramsbergs k:a (847)	X		
872	Väg till Storå jvstn (871)	X		
873	V Fallet (871)-Resta (847)	X		
874	Bengtsberg (865)-Torpa (847)	X		
875	Ramsberg (847)-Hagen (876)-Kloten (233)	X		
876	Hagen (875)-Gammelbo-Hägernäs (68)	X		
877	Näverkärret (868)-Allmäningsbo-Västmanlands läns gräns vid Kallmortorp (U 598)	X		

BK 1	BK 2	BK 3
------	------	------

879	Dalarnas läns gräns nordväst Råbron (W 618)- Dalarnas läns gräns vid Råbron (W 618)	X		
906	Floragatan i Askersund (908-583)	X		
907	Södra infarten (50 till bro över Alsundet)	X		
	Sundsbrogatan(Bro över Alsundet-Hamngatan)		X	
	Sundsbrogatan (Hamngatan)-Drottning Kristinas väg- Bergslagsvägen i Askersund (908-908.01-588-583- 590-50)	X		
908	Storgatan i Askersund (907-908.01-906)	X		

III. FÖRTECKNING ÖVER EJ NUMRERADE KOMMUNALA GATOR OCH VÄGAR SOM ÄR UPPLÅTNA FÖR BÄRIGHETSKLASS 1 (BK1)

ASKERSUNDS KOMMUN

Askersund

Bergslagsvägen (väg 907) Drottning Kristinas väg (väg 907)

Sundsbrogatan (väg 907) Södra infarten (väg 907)

Lustenrustvägen mellan Bergslagsvägen och Vapenvägen/Smidesvägen

Fredbergavägen Vapenvägen

Smidesvägen Parkgatan

Närlundavägen mellan Bergslagsvägen och Industrivägen

Industrivägen

Gårdsjögatan (väg 583) mellan Bergslagsvägen och Floragatan

Floragatan (väg 906) mellan Gårdsjögatan och Storgatan

Storgatan (väg 908) mellan Floragatan och Sundsbrogatan

Väderkvarnsgatan (väg 908) mellan Sundsbrogatan och Stöökagatan

Stöökagatan (väg 908) mellan Storgatan och Väderkvarnsgatan

Trädgårdsgatan mellan Sundsbrogatan och Norströmsgatan

Norströmsgatan mellan Drottning Kristinas väg och Hamngatan

Hamngatan mellan Sundsbrogatan och Norströmsgatan

Duvnäsvägen mellan väg 517 och Ullavivägen

Ullavivägen

Byvägen mellan Duvnäsvägen och en punkt 400 m söder Duvnäsvägen

Åsbro

Karintorpsvägen mellan väg 608 och väg 609

Maskinvägen

Metallvägen

Barrvägen mellan väg 608 och Stationsvägen

Stationsvägen

Impregneringsvägen

Rönneshytta

Brädgårdsvägen

DEGERFORS KOMMUN

Degerfors

Industrigatan

Strömsnäs vägen mellan väg 205 och 1300 m söder väg 205

Svartå

Industrivägen

HALLSBERGS KOMMUN

Samtliga kommunala gator och vägar.

HÄLLEFORS KOMMUN

Hällefors

Samtliga kommunala gator och vägar.

Grythyttan

Närkesgatan mellan Lokavägen och Skiffergatan

Skiffergatan mellan Närkesgatan och Ferrox

Magasinsgatan mellan Närkesgatan och vägens slut

KARLSKOGA KOMMUN

Samtliga kommunala gator och vägar.

KUMLA KOMMUN

Samtliga kommunala gator och vägar.

LAXÅ KOMMUN

Samtliga kommunala gator och vägar.

LEKEBERGS KOMMUN

LINDESBERGS KOMMUN

Samtliga kommunala gator och vägar, förutom väg 864 mellan väg 862 och väg 68 (BK3)

LJUSNARSBERGS KOMMUN

Samtliga kommunala gator och vägar.

NORA KOMMUN

Förutom uppräknade undantag är samtliga kommunala gator och vägar upplåtna för bärighetsklass 1.

Bärighetsklass 2:

Storgatan (väg 762) från Tingshusgatan till Kungsgatan

Kungsgatan mellan Herrgårdsgatan och Tullbacken

Herrgårdsgatan mellan Kungsgatan och Skolgatan

Skolgatan mellan Herrgårdsgatan och Borgmästargatan

Borgmästargatan mellan Skolgatan och Parkgatan

Parkgatan mellan Skolgatan och Storgatan

Rådmansgatan mellan Storgatan och Tullbacken

Svartälvsgränd mellan Rådmansgatan och Tingshusgatan

Tingshusgatan mellan Storgatan och Järntorgsgatan

Järntorgsgatan mellan Tingshusgatan och Bergslagsgatan

Bergslagsgatan mellan Järntorgsgatan och Stensnäsvägen

Kolmätaregatan mellan Bergslagsgatan och Brunnsgatan

ÖREBRO KOMMUN

Förutom uppräknade undantag är samtliga kommunala gator och vägar upplåtna för bärighetsklass 1.

Bärighetsklass 2:

Drottninggatan från Rudbecksgatan till Trädgårdstorget

Storbron (T202)

Storgatan från Storbron till Järnvägsgatan

Vasagatan (väg 5029) från Östra Bangatan till Södra Strandgatan (bro T398)

Trädgårdstorget

Engelbrektsgatan från Trädgårdstorget till Trädgårdsgatan

Kansligatan (inkl broar över Svartån)

Skolgatan från Södra Lillåstrand till Norra Lillåstrand (bro T400)

Stenåsvägen från Glomman till Åstadalsvägen (bro T528)

Storgatan (väg 823) från Södra Lillåstrand till Norra Lillåstrand (bro T201)

Kåvivägen (väg 753) från Rödklövervägen till Tjusebovägen (bro T308)

Bärighetsklass 3:

Glomman (väg 675) mellan Hagalundsvägen och Eriksbergsvägen

IV. LÄMPLIGA LEDER OCH FÖR DESSA GÄLLANDE INSKRÄNKNINGAR FÖR TUNGA LASTBILAR OCH STÖRRE FORDON INOM VISSA TÄTORTER (se bilaga D, sid 38-40)

KARLSKOGA

Lämpliga leder för lokal genomfartstrafik

- 243 Österleden-Stolpängsvägen-Noravägen
- 700 Maskinvägen-Västerleden-Norrleden
- 5613 Centrumleden
- 205 Drottningvägen

Undantag: Av miljöskäl får inte lastbilar vars totalvikt överstiger 3,5 ton färdas på väg 5619, Noravägen mellan Gråbovägen och väg 243, Stolpängsvägen.

KUMLA

Lämpliga leder för lokal genomfartstrafik

- 529 "Gamla E3"
- 641 Örebrovägen-Östra leden
- 640 Viagatan
- 534 Stenevägen-Kyrkogatan

Fordonshöjd:

Vägport under järnväg 4,1m

ÖREBRO

Områdesvis gällande inskränkningar

Inom det område som avgränsas av Östra Nobelgatan-Södra Grev Rosengatan, Alnängsgatan, Hamnbron, Trädgårdsgatan, Borgmästargatan, Kungsgatan, Södra Infartsleden, Östra Bangatan (gränsgatorna och Rudbecksgatan undantagna) får motordrivna fordon eller därtill kopplat fordon inte föras om längden av fordonet eller fordonståget överskrider 12 m. Förbudet gäller kl 07.00-08.00 och 16.00-18.00. Förbudet gäller inte buss i linjetrafik.

Lämpliga leder för lokal genomfartstrafik

- 690-5000 Adolfsbergsvägen-Västhagagatan
- 5000 Söderleden-Radiatorvägen-Svartå Bangata
- 5006 Karlslundsgatan
- 5008 Ekersvägen-Västerplan-V Nobelgatan-Ö Nobelgatan
- 5010 Rudbecksgatan-Hagabron-Hertig Karls allé-Hedgatan

Fordonshöjd:

Vägport under järnväg 3,8 m

- 5022 Stålgatan-Osmundsgatan-Stångjärnsgatan
- 5023 Törngatan-Mannatorpsvägen

Undantag:

Av miljöskäl får inte lastbilar vars totalvikt överstiger 3,5 ton inte färdas på nedanstående gator mellan kl 20.00 och kl 06.00 alla dagar:

- Kungsgatan/Södra infarten mellan Östra Bangatan och Änggatan
- Borgmästaregatan mellan Änggatan och Bredgatan
- Trädgårdsgatan
- Alnängsgatan

V. FÖRBUD MOT TRANSPORT MED FARLIGT GODS SAMT REKOMMENDERADE LEDER FÖR SÅDANA TRANSPORTER

A Förbud mot transport med farligt gods finns inom följande områden:

Område inom **Örebro kommun**, med undantag för sådana transporter som har destination inom området. Se bilaga F.

Områdena inom **Kumla och Hallsberg kommuner** med undantag för sådana transporter som har destination inom områdena. Se bilaga F.

Genomfartstransport på länsväg 641 förbi vattenverket i Blacksta(norr om Sannahed) är dock inte undantaget från förbudet. På länsväg 641 mellan Sannahed och riksväg 51 är transport med last av farligt gods tillåten endast i samband med lastning eller lossning vid fastighet belägen längs denna väg.

Förbudet mot transporter av farligt gods på länsväg 529 och länsväg 633 mellan riksväg 50 och 51 gäller inte transporter till området i Hallsbergs kommun söder om nämnda vägsträcka.

Rekommenderade vägar för transporter med farligt gods framgår av Väginformationskartan som finns som bilaga till denna Sammanställning. Information om rekommenderade vägar för transporter med farligt gods finns även i Räddningsverkets publikation "Räddningsverkets väginformation om farligt gods 2008". Denna publikation innehåller även en sammanställning över de lokala trafikföreskrifter som rör transporter med farligt gods. "Räddningsverkets väginformation om farligt gods 2006" kan beställas från Räddningsverket, Publikationsservice, telefon 054-13 57 10, telefax 054-13 56 05 eller via e-post publikationsservice@srv.se
Beställningsnr: B20-174/08.

B Förbud mot transport med farligt gods finns på följande vägar:

1. Länsväg 205, delen Dohnafors (länsväg 503) - Röfors (länsväg 533)
2. Länsväg 518, Fjugesta soldattorp (länsväg 524) – Sanna (länsväg 564)
3. Länsväg 555, delen Degerfors (länsväg 554) - Immetorp (E18)
4. Länsväg 769, delen Born (länsväg 768) - Fanthyttan (riksväg 50)
5. Länsväg 860, delen Rya (länsväg 249) - Fornaboda (riksväg 68)
6. Länsväg 907, delen genom Askersunds tätort (riksväg 50 - riksväg 50)
7. Väg 5619, Norravägen, delen Rosendal (Gråbovägen) – Skogsåsen (Norrleden)

Förbudet gäller inte trafik i samband med lastning eller lossning på platser belägna inom vägsträckorna. Vidare är trafik till och från terminal eller motsvarande belägen inom vägsträckorna undantagen från förbudet.

Förbudet gäller fordon vilka är märkningspliktiga (orangevärgad skylt) enligt föreskrifter som Statens räddningsverk meddelat med stöd av 10 och 17 §§ förordningen (1982:923) om transport av farligt gods.

Tabell:

Bilaga A

Högsta tillåtna bruttovikter vid olika axelavstånd på väg med BK1.

Avstånd i meter mellan fordonets eller fordons-tågets första och sista axel	Högsta tillåtna bruttovikt i ton för fordonet el. fordonståget	<i>För en släpvagn eller för en dolly med tillkopplad påhängsvagn med ett minsta avstånd mellan första och sista axeln av 6,6 meter gäller dock följande</i>	
mindre än 1,0	11,5	Avstånd i meter mellan släpvagnens första och sista axel eller mellan dollyns första och påhängsvagnens sista axel	Högsta tillåtna bruttovikt i ton för släpvagnen eller för dollyn med tillkopplad påhängsvagn
1,00 men inte	1,30	16	
1,30 "-	1,80	18	
1,80 "-	2,00	20	
2,00 "-	2,60	21	
2,60 "-	5,00	24	
5,00 "-	5,20	25	6,60 men inte 6,80 33
5,20 "-	5,40	26	6,80 "- 7,00 34
5,40 "-	5,60	27	7,00 "- 7,20 35
5,60 "-	5,80	28	7,20 och större 36
5,80 "-	6,00	29	
6,00 "-	6,20	30	
6,20 "-	6,40	31	
6,40 "-	8,25	32	
8,25 "-	8,50	33	
8,50 "-	8,75	34	
8,75 "-	9,00	35	
9,00 "-	9,25	36	
9,25 "-	9,50	37	
9,50 "-	9,75	38	
9,75 "-	10,00	39	
10,00 "-	10,25	40	
10,25 "-	10,50	41	
10,50 "-	10,75	42	
10,75 "-	11,00	43	
11,00 "-	11,25	44	
11,25 "-	11,50	45	
11,50 "-	11,75	46	
11,75 "-	12,00	47	
12,00 "-	12,50	48	
12,50 "-	13,00	49	
13,00 "-	13,50	50	
13,50 "-	14,00	51	
14,00 "-	14,50	52	
14,50 "-	15,00	53	
15,00 "-	15,50	54	
15,50 "-	16,00	55	
16,00 "-	16,50	56	
16,50 "-	17,00	57	
17,00 "-	17,50	58	
17,50 "-	18,00	59	
18,00 och större		60	
			Bruttovikten för ett motordrivet fordon får dock inte överstiga
			<i>a</i> när fordonet har två axlar 18 ton
			<i>b</i> när fordonet har tre axlar 25 ton
			<i>c</i> när fordonet har tre axlar och drivaxeln är försedd med dubbelmonterade hjul och luftfjädring eller likvärdig fjädring, eller om varje drivaxel är försedd med dubbelmonterade hjul och vikten inte på någon axel överstiger 9,5 ton 26 ton
			<i>d</i> ledbuss 28 ton
			<i>e</i> när fordonet har fyra eller flera axlar 31 ton
			<i>f</i> när fordonet har fyra eller flera axlar och drivaxeln är försedd med dubbelmonterade hjul och luftfjädring eller likvärdig fjädring, eller om varje drivaxel är försedd med dubbelmonterade hjul och vikten inte på någon av axlarna överstiger 9,5 ton 32 ton

Tabell:

Bilaga B

Högsta tillåtna bruttovikter vid olika axelavstånd på väg med BK2.

Avstånd i meter mellan fordonets eller fordons-tågets första och sista axel	Högsta tillåtna bruttovikt i ton för fordonet eller fordonståget	Avstånd i meter mellan fordonets eller fordons-tågets första och sista axel	Högsta tillåtna bruttovikt i ton för fordonet eller fordonståget
Mindre än 2,0	16,00	11,4 men inte 13,4	38,00
2,0 men inte 2,6	20,00	13,4 "- 13,6	38,04
2,6 "- 4,8	22,00	13,6 "- 13,8	38,56
4,8 "- 5,0	22,16	13,8 "- 14,0	39,08
5,0 "- 5,2	22,50	14,0 "- 14,2	39,60
5,2 "- 5,4	22,84	14,2 "- 14,4	40,12
5,4 "- 5,6	23,18	14,4 "- 14,6	40,64
5,6 "- 5,8	23,52	14,6 "- 14,8	41,16
5,8 "- 6,0	23,86	14,8 "- 15,0	41,68
6,0 "- 6,2	24,20	15,0 "- 15,2	42,20
6,2 "- 6,4	24,54	15,2 "- 15,4	42,72
6,4 "- 6,6	24,88	15,4 "- 15,6	43,24
6,6 "- 6,8	25,22	15,6 "- 15,8	43,76
6,8 "- 7,0	25,56	15,8 "- 16,0	44,28
7,0 "- 7,2	25,90	16,0 "- 16,2	44,80
7,2 "- 7,4	26,24	16,2 "- 16,4	45,32
7,4 "- 7,6	26,58	16,4 "- 16,6	45,84
7,6 "- 7,8	26,92	16,6 "- 16,8	46,36
7,8 "- 8,0	27,26	16,8 "- 17,0	46,88
8,0 "- 8,2	27,60	17,0 "- 17,2	47,40
8,2 "- 8,4	27,94	17,2 "- 17,4	47,92
8,4 "- 8,6	28,28	17,4 "- 17,6	48,44
8,6 "- 8,8	28,62	17,6 "- 17,8	48,96
8,8 "- 9,0	28,96	17,8 "- 18,0	49,48
9,0 "- 9,2	29,30	18,0 "- 18,2	50,00
9,2 "- 9,4	29,64	18,2 "- 18,4	50,52
9,4 "- 9,6	29,98	18,4 "- 18,5	51,04
9,6 "- 9,8	30,32	18,5 och större	51,40
9,8 "- 10,0	30,66		
10,0 "- 10,2	31,00		
10,2 "- 10,4	31,34		
10,4 "- 10,6	31,68		
10,6 "- 10,8	32,02		
10,8 "- 11,0	32,36		
11,0 "- 11,2	32,70		
11,2 "- 11,4	33,04		

Bruttovikten för ett motordrivet fordon får inte överstiga 18 ton om det har två axlar.

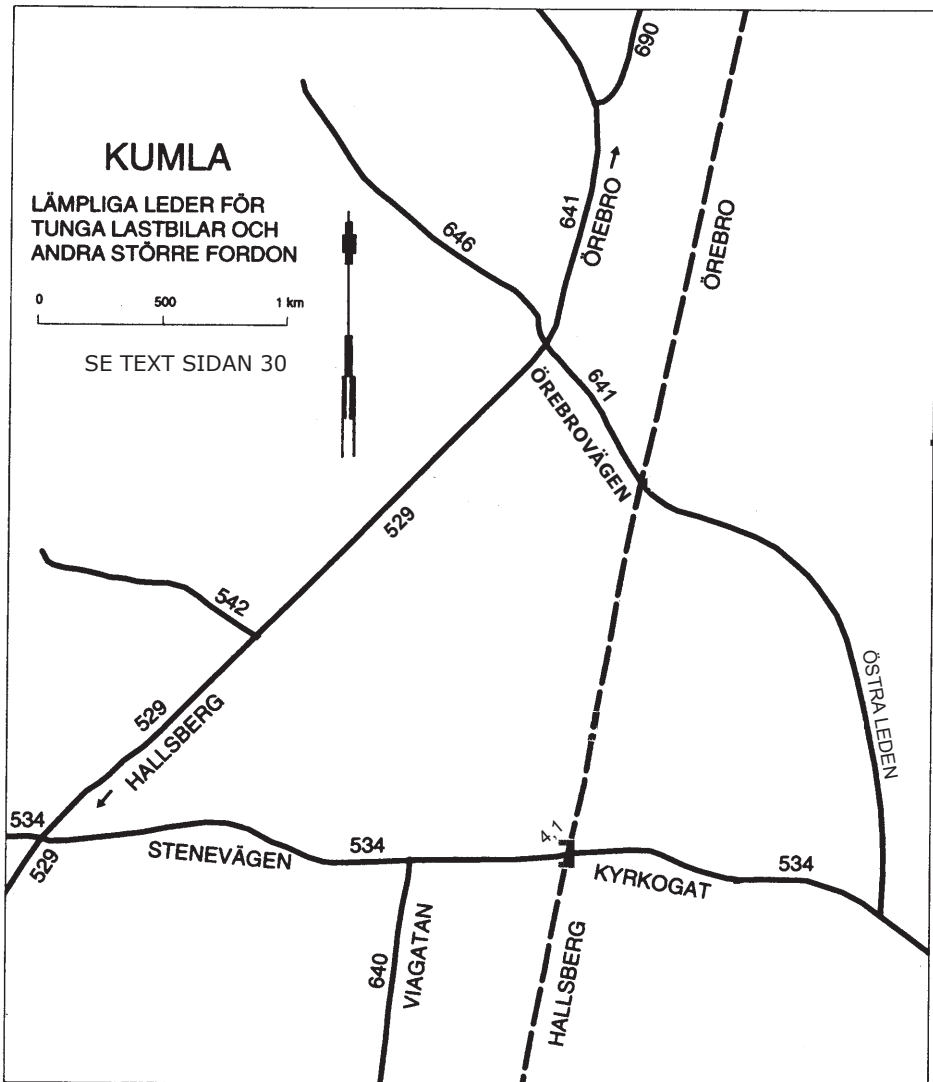
Tabell:
Högsta tillåtna bruttovikter vid olika axelavstånd på väg med BK3.

Bilaga C

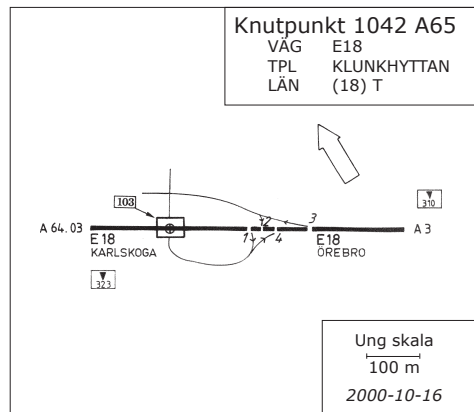
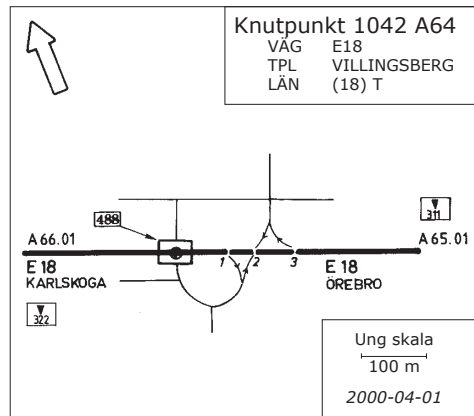
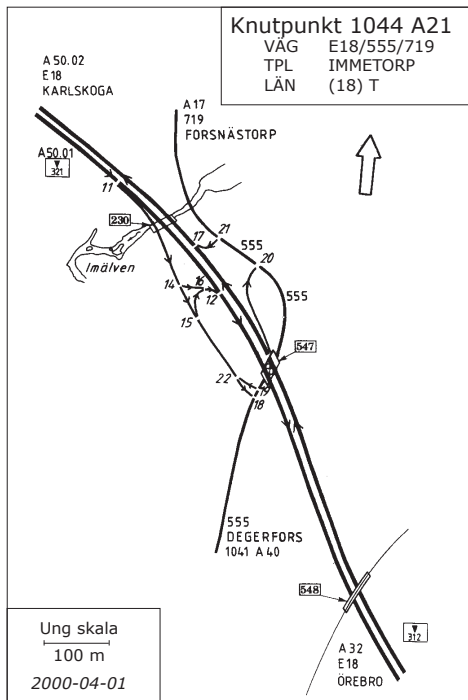
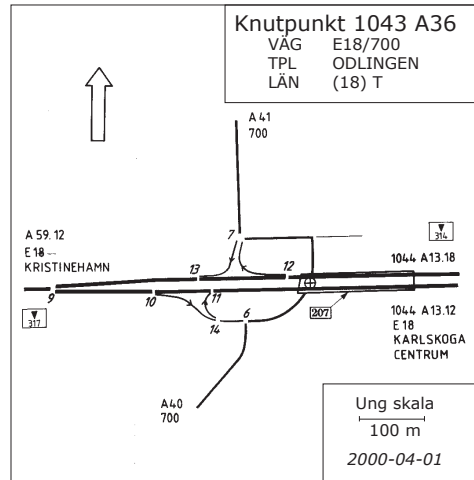
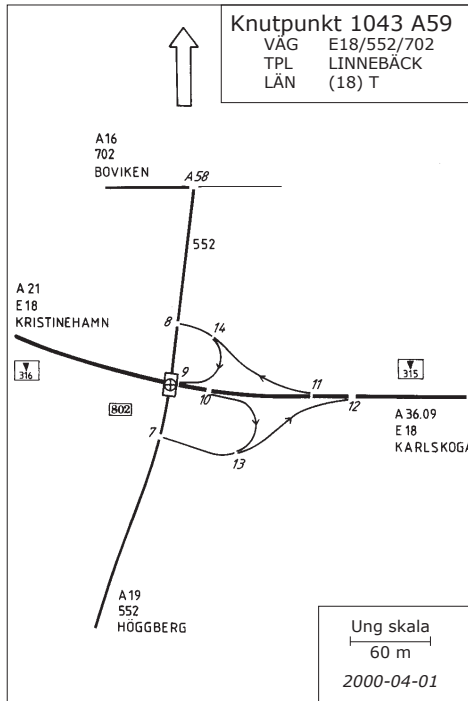
Avstånd i meter mellan fordonets eller fordons-tågets första och sista axel		Högsta tillåtna bruttovikt i ton för fordonet eller fordonståget	Avstånd i meter mellan fordonets eller fordons-tågets första och sista axel		Högsta tillåtna bruttovikt i ton för fordonet eller fordonståget		
Mindre än	2,0	12,0	16,0	men inte	16,4	30,0	
2,0	men inte	2,4	12,5	16,4	"-	16,8	30,5
2,4	"-	2,8	13,0	16,8	"-	17,2	31,0
2,8	"-	3,2	13,5	17,2	"-	17,6	31,5
3,2	"-	3,6	14,0	17,6	"-	18,0	32,0
3,6	"-	4,0	14,5	18,0	"-	18,4	32,5
4,0	"-	4,4	15,0	18,4	"-	18,8	33,0
4,4	"-	4,8	15,5	18,8	"-	19,2	33,5
4,8	"-	5,2	16,0	19,2	"-	19,6	34,0
5,2	"-	5,6	16,5	19,6	"-	20,0	34,5
5,6	"-	6,0	17,0	20,0	"-	20,4	35,0
6,0	"-	6,4	17,5	20,4	"-	20,8	35,5
6,4	"-	6,8	18,0	20,8	"-	21,2	36,0
6,8	"-	7,2	18,5	21,2	"-	21,6	36,5
7,2	"-	7,6	19,0	21,6	"-	22,0	37,0
7,6	"-	8,0	19,5				
8,0	"-	8,4	20,0				
8,4	"-	8,8	20,5				
8,8	"-	9,2	21,0				
9,2	"-	9,6	21,5				
9,6	"-	10,0	22,0				
10,0	"-	10,4	22,5				
10,4	"-	10,8	23,0				
10,8	"-	11,2	23,5				
11,2	"-	11,6	24,0				
11,6	"-	12,0	24,5				
12,0	"-	12,4	25,0				
12,4	"-	12,8	25,5				
12,8	"-	13,2	26,0				
13,2	"-	13,6	26,5				
13,6	"-	14,0	27,0				
14,0	"-	14,4	27,5				
14,4	"-	14,8	28,0				
14,8	"-	15,2	28,5				
15,2	"-	15,6	29,0				
15,6	"-	16,0	29,5				

Är axelavståndet 22,0 meter eller större utgör högsta tillåtna bruttovikten 37,5 ton med tillägg av 0,25 ton för varje 0,2 meter varmed axelavståndet överstiger 22,0 meter.

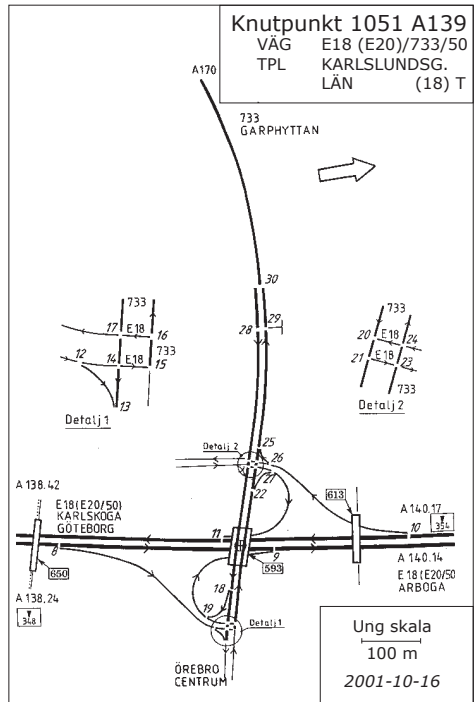
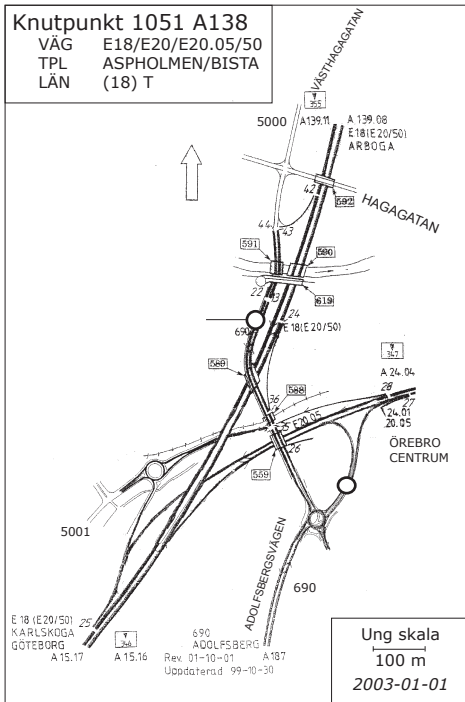
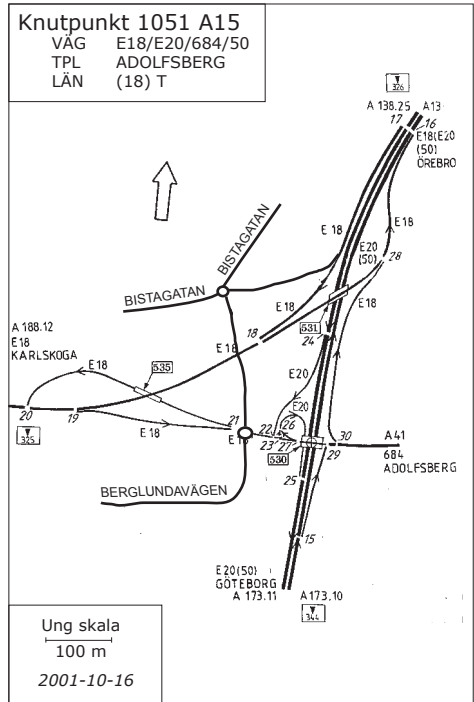
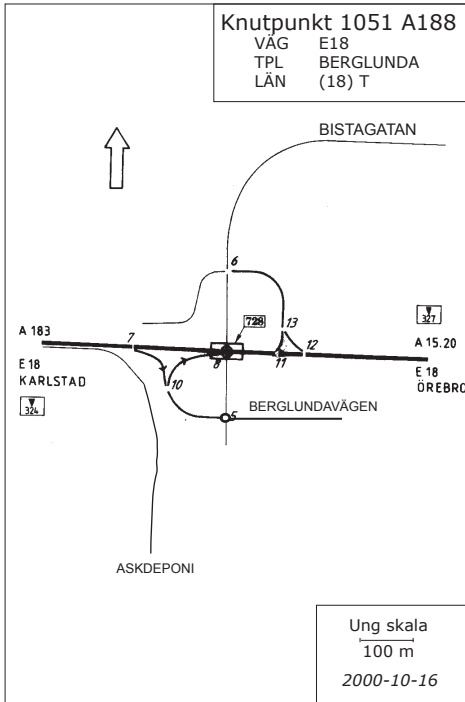


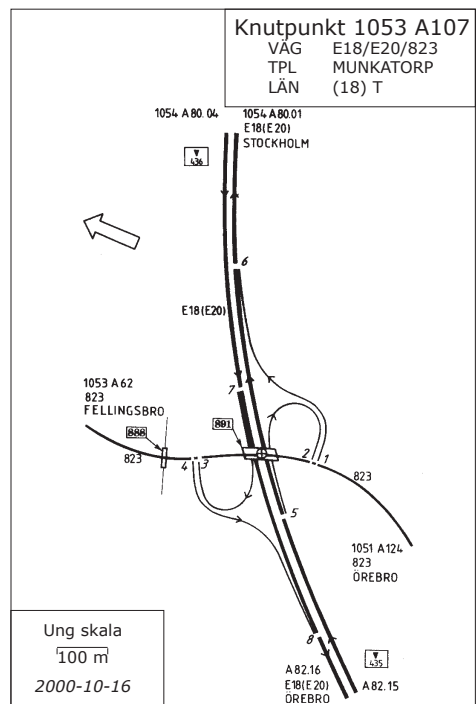
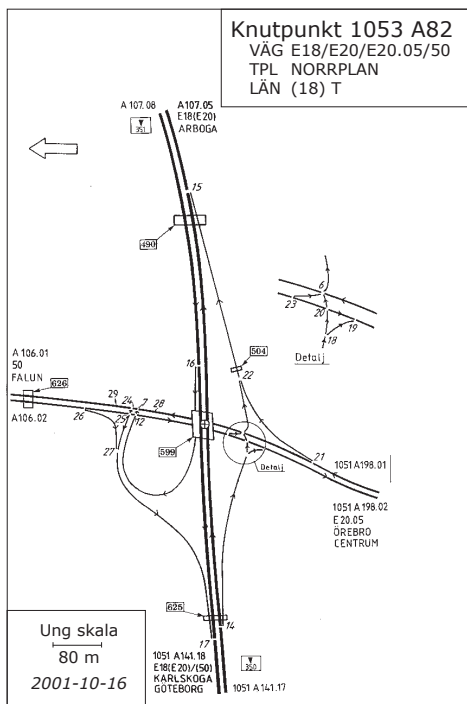
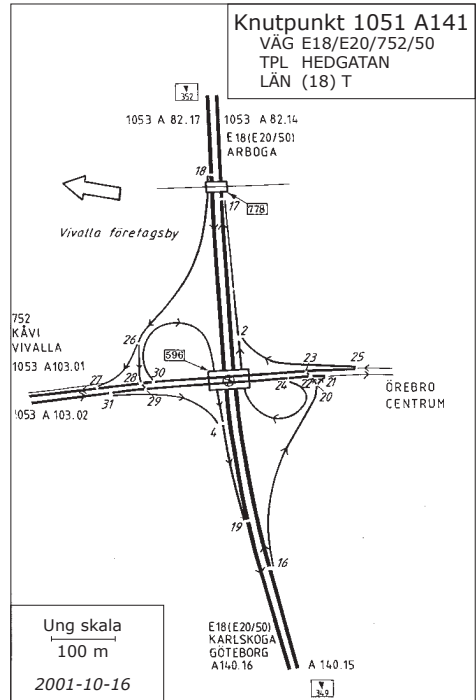
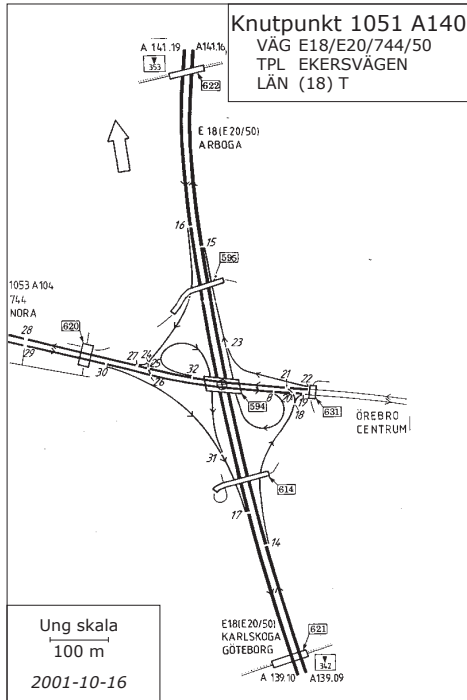




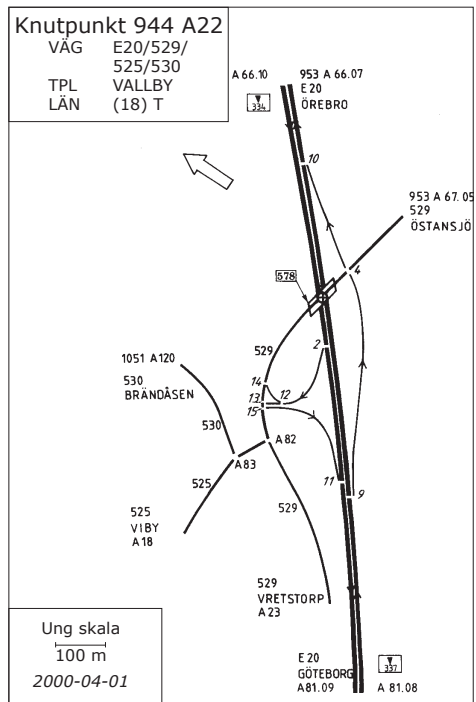
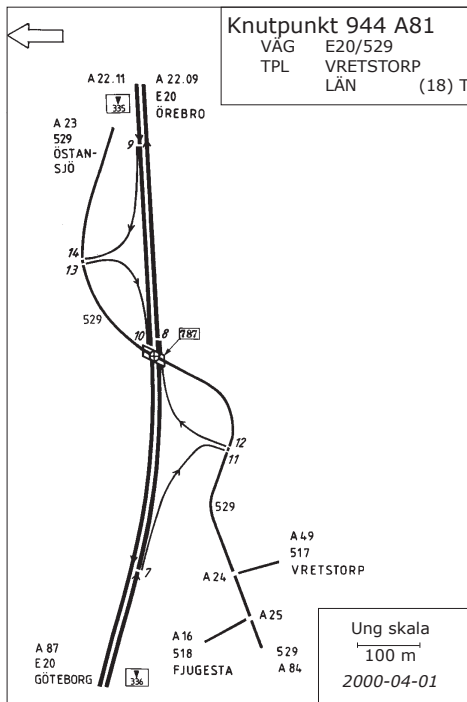
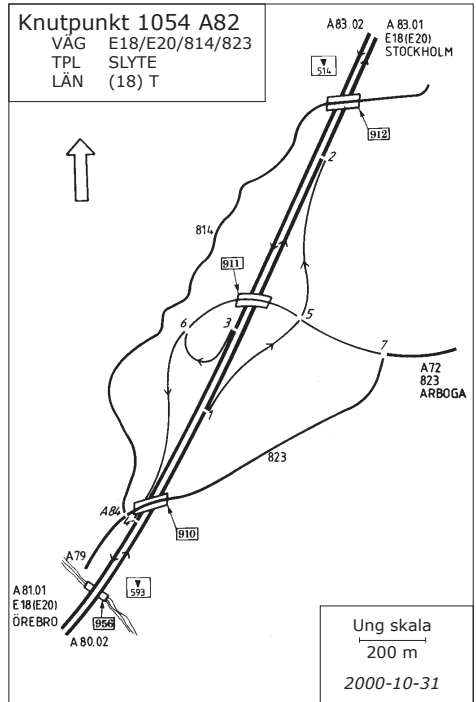
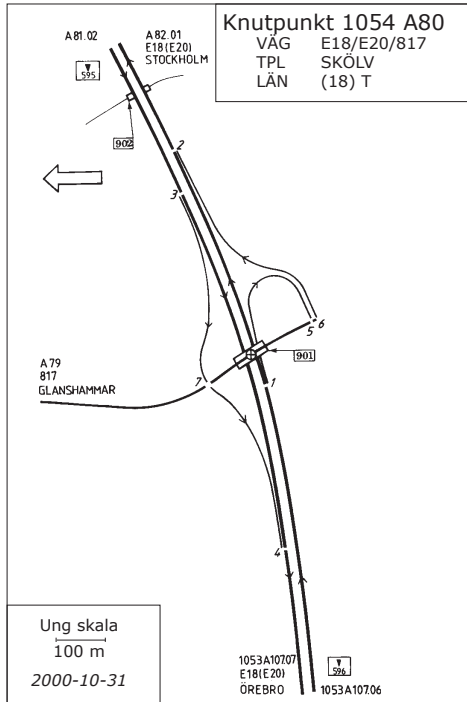


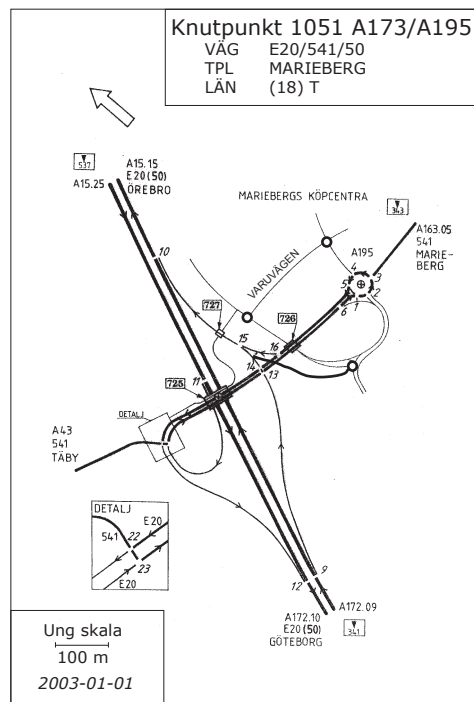
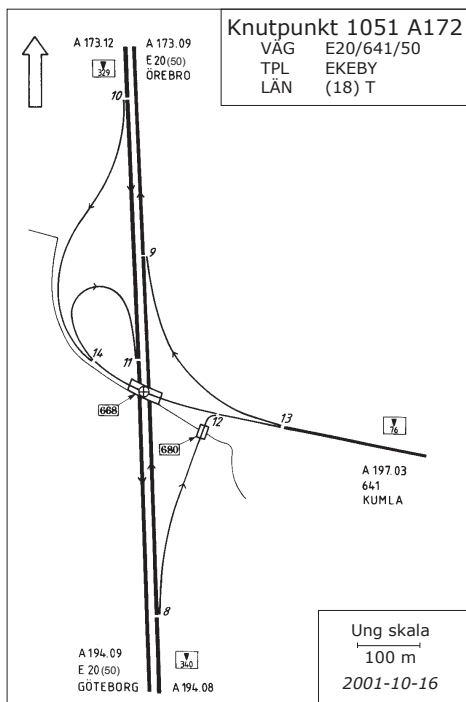
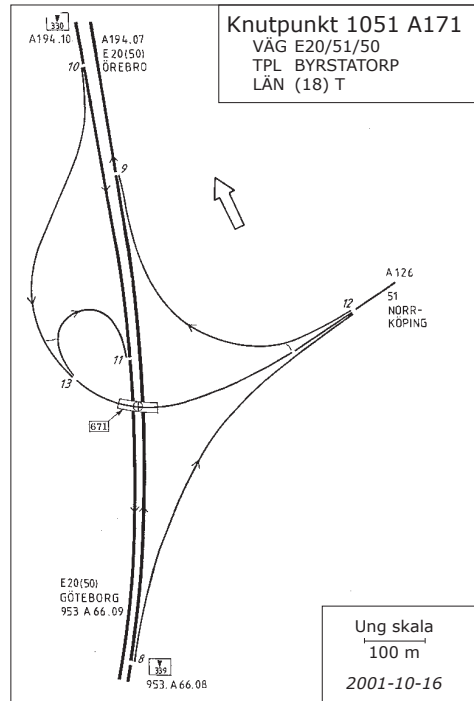
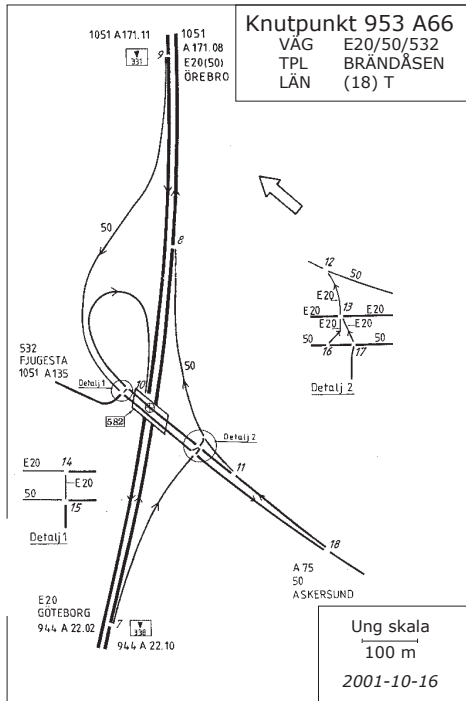
Bilaga E



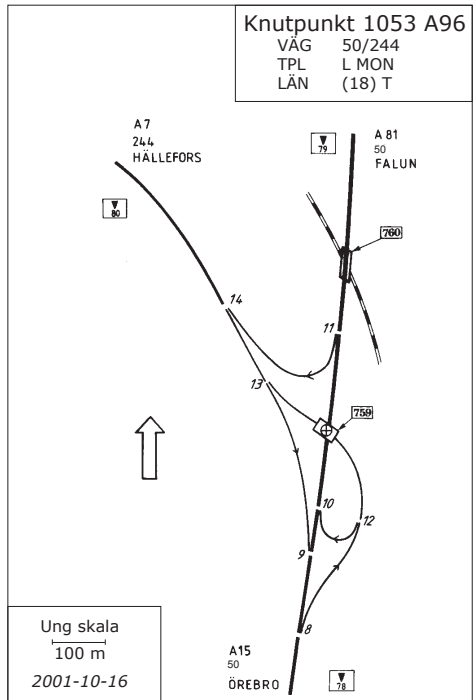
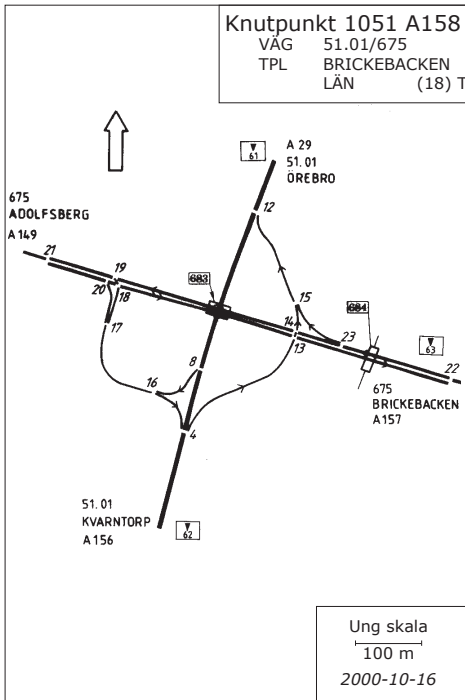
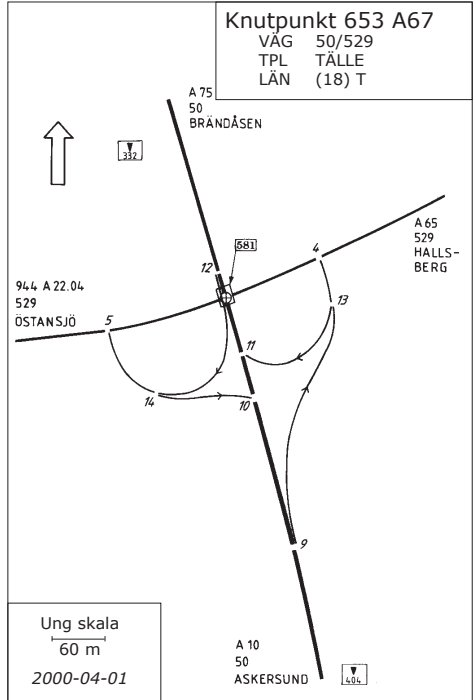
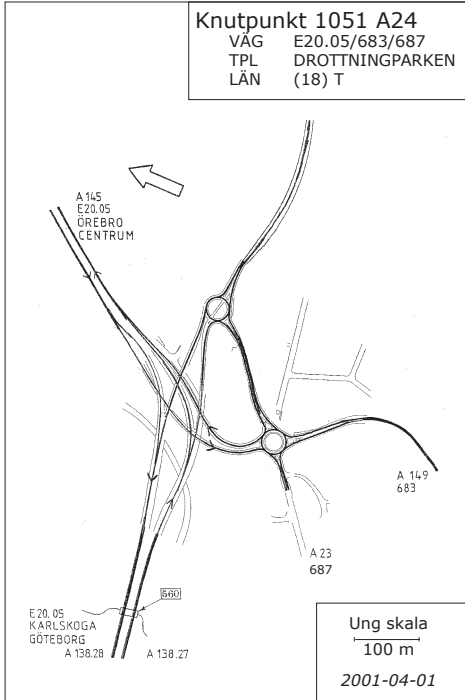


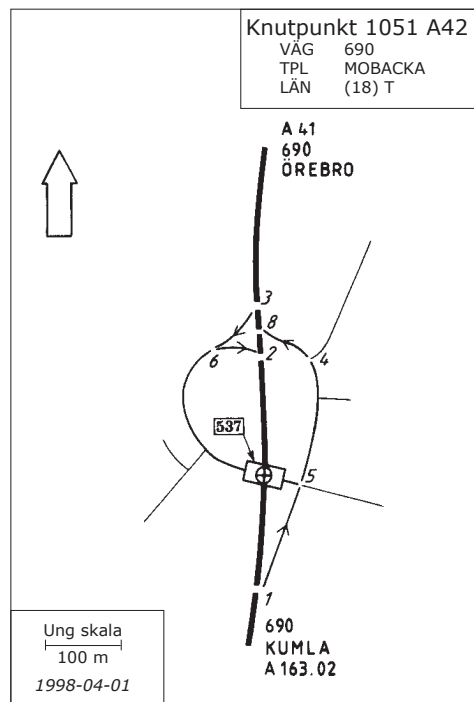
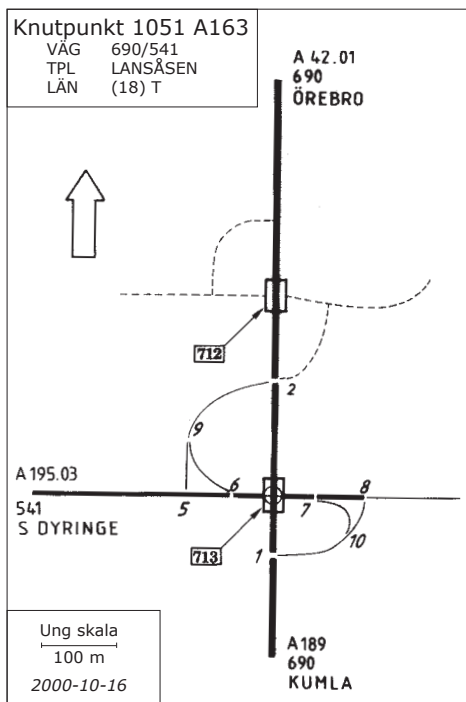
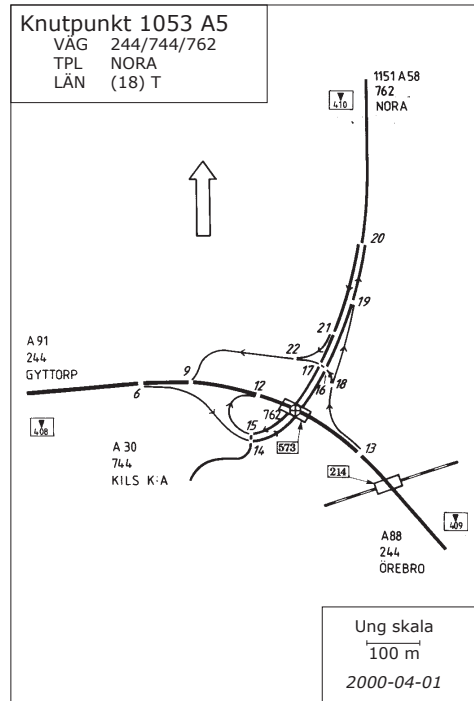
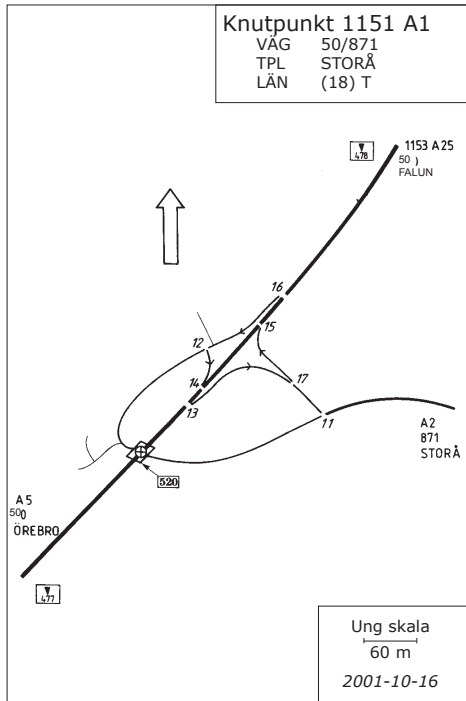
Bilaga E



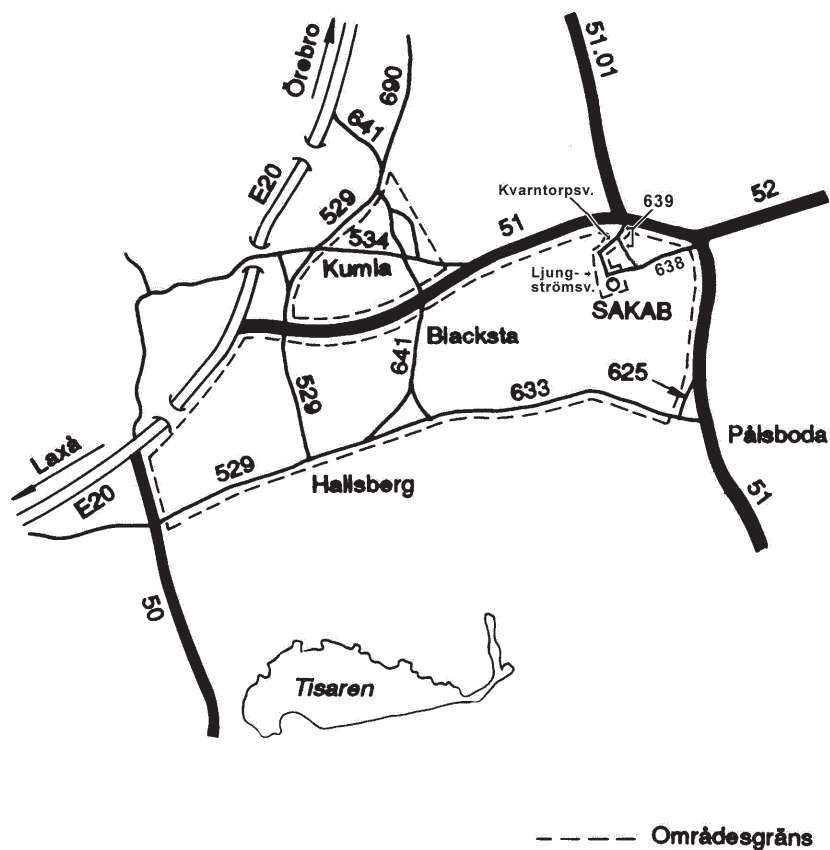


Bilaga E

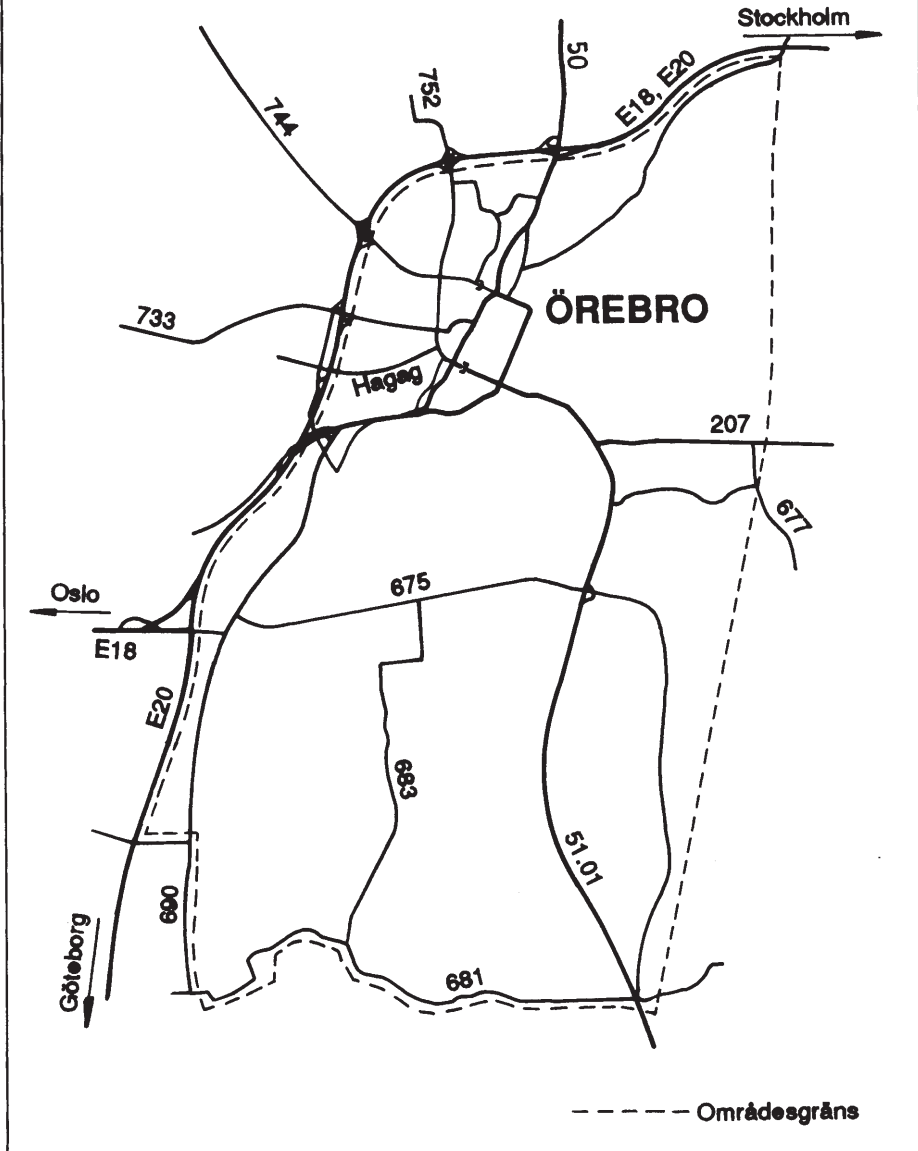




OMRÅDEN MED FÖRBUD FÖR TRANSPORTER MED FARLIGT GODS I HALLSBERG OCH KUMLA KOMMUNER



OMRÅDE MED FÖRBUD FÖR TRANSPORTER MED FARLIGT GODS I ÖREBRO KOMMUN



Denna sammanställning över vägar och vissa lokala trafikföreskrifter finns även på Länsstyrelsens hemsida www.t.lst.se under rubriken Publikationer.

Publikationen i tryck kan du beställa hos:

Länsstyrelsen i Örebro län,
701 86 Örebro,
tfn 019-19 30 00,
e-post: lansstyrelsen@t.lst.se

Vägverkets väginformationskarta, som kostar 70 kr, kan du beställa via Vägverkets hemsida, www.vv.se – vägnätet – väginformationskartor.



