



Statlig närvaro och service 2023 i Örebro län



Länsstyrelsen
Örebro län

Tillsammans för ett hållbart och levande län

Länsstyrelsen har regeringens uppdrag att främja en hållbar utveckling och göra verklighet av nationella mål utifrån länets förutsättningar. Med bred och djup kunskap arbetar vi nära verksamheter, människor och natur och gör avvägningar mellan olika intressen.

Titel: Statlig närvaro och service 2023 i Örebro län

Utgivare Länsstyrelsen i Örebro län

Darienummer: 1169–2023

Publikationsnummer: 2023:11

Bilder: Mostphotos

Sammanfattning av statlig närvaro och service i länet samt konsekvenser för länet

Lokal statlig närvaro är viktigt ur flera aspekter. Dels för att upprätthålla legitimitet och förtroende för de statliga myndigheterna, dels för att invånarna i länet har tillgång till lokal statlig service. Den servicen kan ges digitalt men den fysiska servicen är viktig att den finns vid sidan om de digitala kanalerna. Detta då vissa individer har behov av att träffa myndigheten fysiskt för att lösa sina ärenden.

Statlig närvaro

I Örebro län fanns 30 myndigheter och 79 arbetsställen år 2022. Myndigheterna och deras arbetsställen i länet var till stor del koncentrerade till Örebro kommun. Till följd av arbetsställets placering var också de sysselsatta till stor del placerade i Örebro kommun, där 82 procent av de sysselsatta fanns. Det fanns 9 643 sysselsatta i länet 2021 varav 51 procent kvinnor och 49 procent män. 72 procent av de sysselsatta hade en eftergymnasial utbildning som var minst två år. En stor andel (89 procent) sysselsatta var födda i Sverige. De största födelselandsgrupperna bland de utrikes födda var Övriga Europa, Mellanöstern och Nordafrika samt Övriga Asien och Oceanien.

Statlig service

Tio av de elva servicegivande myndigheterna är representerade i länet, antingen via egna besökskontor eller via Statens servicecenters servicekontor. Den myndighet som inte finns representerad är Centrala studiestödsnämnden. De elva servicegivande myndigheternas besökskontor är främst placerade i Örebro kommun.

Geografisk tillgänglighet till statlig service

Den geografiska medeltillgängligheten i länet är 53 procent, vilket är samma andel som i riket. Det är något lägre än vid mätningen som gjordes 2021 då andelen var 55 procent. Örebro län har en lägre geografisk tillgänglighet till trafikslaget bil än i riket. Länet ligger också lägre när det gäller trafikslaget cykel med 40 respektive 60 minuters restid samt trafikslaget kollektivtrafik med 60 minuters restid. För övriga trafikslag och restider har länet en högre geografisk tillgänglighet än riket. Tillgänglighetsanalysen visar en generellt sämre tillgänglighet i vissa delar av länet. Det finns också skillnader beroende på vilket trafikslag som studeras.

Den geografiska medeltillgängligheten skiljer sig åt mellan de servicegivande myndigheterna. De myndigheter som har högst geografisk medeltillgänglighet för samtliga trafikslag är Polismyndigheten, Arbetsförmedlingen och Statens servicecenter. Örebro län har högre geografisk tillgänglighet till Arbetsförmedlingen, Kronofogdemyndigheten, Lantmäteriet, Migrationsverket och Polismyndigheten än genomsnittet för riket.

Etablering av arbetsställen samt förändring i sysselsättning

I länet förekommer inga kända större verksamhetsförändringar i form av avveckling eller etablering av arbetsställen under 2023. Under hösten 2023 kommer Statens servicecenter att etablera ett nytt arbetsställe i Askersunds kommun. Detta kommer att vara ett så kallat flexikontor där personal från andra kontor bemannar kontoret vissa dagar i veckan. Statens servicecenter erbjuder hjälp att använda Migrationsverkets tjänster på vissa orter i landet. En sådan tjänst kommer också att införas på kontoret i Örebro city.

Flera av länets myndigheter lyfter att det finns rekryteringsutmaningar, bland annat vad gäller juridisk och IT-kompetens. Detta beror på att fler myndigheter men också företag inom privat sektor efterfrågar liknande kompetens.

Innehåll

Inledning	6
Mål och syfte.....	6
Metod.....	6
Statlig närvaro i länet	9
Antal myndigheter och statliga arbetsställen i länet.....	10
Antal sysselsatta inom statlig sektor i länet	15
Statlig service i länet	20
Geografisk tillgänglighet till servicegivande myndigheter.....	23
Andra faktorer som påverkar Statlig närvaro och service	31
Demografisk utveckling i länet.....	31
Arbetslöshet i länet	32
Etablering av arbetsställen samt förändring i sysselsättning.....	34
Samlad bedömning av statlig närvaro och service och dess påverkan på länet	35
Statlig närvaro.....	35
Statlig service	35
Verksamhetsförändringar och sysselsättningsförändringar	36
Andra faktorer som påverkar Statlig närvaro och service	36
Referenser	37
Skriftliga underlag	37
Statistiska källor	37
Internetkällor	37
Övriga	37
Bilagor.....	38

Inledning

I regleringsbrevet för länsstyrelserna 2023 formuleras uppdraget 3B1 om statlig närvaro och service på följande sätt: ”Länsstyrelserna ska fortsatt utveckla myndighetssamverkan vad gäller statlig närvaro och service samt redovisa den statliga närvaron och servicen i länen. Befintlig statistik ska användas. Uppdraget ska redovisas till Regeringskansliet (Finansdepartementet) senast den 31 oktober 2023. Regeringskansliet ska hållas informerat om arbetet. Arbetet ska samordnas av Länsstyrelsen i Örebro län.”

Mål och syfte

Regeringen har tidigare uttalat att det finns behov av att stärka förtroendet för statliga myndigheter och samhällets institutioner genom en väl utvecklad lokal statlig närvaro och service. Utvecklingen går mot fler digitala tjänster, men såväl privatpersoner som företagare har ändå behov av att fysiskt kunna möta myndigheter för att få personlig service. Detta kan vara särskilt viktigt för de som har svårigheter med det svenska språket, de med vissa typer av funktionsnedsättningar och de som är ekonomiskt utsatta.¹

Målsättningen med uppdraget är att

- belysa hur myndighetsinfrastrukturen ser ut i länet, vilken samlad statlig service som finns, hur den kan tänkas utvecklas i framtiden samt analysera vad det får för konsekvenser för det egna länet och dess kommuner.
 - o belysa hur den statliga närvaron och servicen ser ut i länet och dess kommuner.
 - o belysa vilken grad av service som finns i länet och dess kommuner och hur den utvecklas.
- utveckla myndighetssamverkan i länet. Uppdraget ger oss en kontext i vilken vi kan utveckla myndighetssamverkan i länen.
- skapa ett mervärde för den långsiktiga utvecklingen av den statliga styrningen.

Den sammantagna effekten av uppdraget är att länsstyrelsernas analyskompetens stärks på sikt.

Metod

Statlig närvaro

Den statliga närvaron belyses med hjälp av statistik som inhämtas från SCB. Statistiken belyser dels hur den statliga närvaron ser ut redovisningsåret, dels hur den sett ut över tid. Källorna för statistiken är Registerbaserad arbetsmarknadsstatistik (RAMS) och Företagsdatabasen (FDB). Den senaste

¹ Prop. 2018/19:47: Samlad struktur för tillhandahållande av lokal statlig service

uppdateringen av statistiken från RAMS finns tillgänglig för 2021 och från FDB för 2022.

Statlig service

Den statliga servicen belyses genom att kartlägga hur tillgången till personlig service ser ut. Detta görs för elva servicegivande myndigheter². Statistiken som beskrivits under statlig närvaro används även här. Därutöver belyses besökskontoren för dessa myndigheter genom en geografisk tillgänglighetsanalys, vilken beskrivs i stycket nedan.

Geografisk tillgänglighet till statlig service

För att synliggöra tillgången till service ytterligare används resultaten av en geografisk tillgänglighetsanalys som belyser medborgarnas möjlighet till fysisk tillgänglighet till servicen. Tillgänglighetsanalysen är skapad utifrån Trafikverkets nationella vägdata (NVDB), SCB:s befolkningsregister och Samtrafikens kollektivtrafikdata. För att sedan göra avstånds- och restidsanalyser för trafikslagen gång, cykel och bil har ArcGIS Pro använts, medan verktyget TRACC har använts till beräkningar av restid i kollektivtrafiksystemet. Beräkningarna resulterar i båda fall i avståndsmatriser, så kallade origin-destination-matriser, vilka innehåller restid, avstånd i vägnätet samt fågelväg till respektive målpunkt³.

Myndighetssamverkan

Genom myndighetssamverkan har länsstyrelsen möjlighet att föra en dialog, samverka med och inhämta information från myndigheterna löpande under året. Det finns dessutom möjlighet att identifiera hur nuvarande, kommande och planerade förändringar i statlig närvaro och service ser ut. I de fall verksamhetsminskningar planeras blir förordningen 2019:202 om statliga myndigheters lokalisering och förordningen (2017:583) om regionalt tillväxtarbete centrala delar.

Länsstyrelsen i Örebro län etablerade för cirka åtta år sedan *Rådet för statlig samordning*. Rådet träffas vanligtvis 2–3 gånger per år. I rådet ingår chefer för de statliga myndigheterna i länet. Målet med rådets arbete är en tydligare och effektivare statlig förvaltning på regional nivå. I arbetet med statlig närvaro och service har vi valt att använda rådets medlemmar för att få information om hur statlig närvaro och service ser ut i länet samt vilka konsekvenser det får för länet och dess kommuner och individerna i länet. Vi har också inhämtat information från rådsmedlemmarna om det finns andra omvärldsfaktorer som påverkar hur myndighetsstrukturen bör se ut i länet. Detta år har ingen diskussion förts på rådet utan vi har introducerat frågor på rådsmötet i april och sedan skickat ut frågorna. Svaren har sedan tagits omhand i denna rapport.

² Arbetsförmedlingen, Centrala studiestödsnämnden (CSN), Försäkringskassan, Kronofogden, Lantmäteriet, Migrationsverket, Pensionsmyndigheten, Polismyndigheten, Skatteverket, Statens servicecenter och Trafikverket

³ Med målpunkt avses koordinater för de servicegivande myndigheternas besökskontor.

Förklaring av begrepp

I rapporten förekommer några begrepp samt statistiska mått, vilka beskrivs nedan.

Arbetsställe Med arbetsställe menas varje adress (lokal), fastighet eller grupp av närliggande lokaler och fastigheter där företag och organisationer bedriver verksamhet.⁴

Allmän service Service som ges via servicekontor som avser till exempel allmän vägledning och råd, hjälp med blanketter och ansökningar, information om pågående ärenden och hjälp att boka möten med handläggare i specifika ärenden.

Besökskontor Ett kontor hos någon av de servicegivande myndigheterna som individer har möjlighet att besöka antingen via spontanbesök eller genom att boka tid för ett besök.

Dagbefolkning Förvärvsarbetande befolkning redovisad efter arbetsställets geografiska belägenhet oberoende var de är folkbokförda.

Fördjupad service Service som ges via servicegivande myndigheters egna kontor där medborgaren kan få fördjupad hjälp med sina ärenden.

Servicekontor Kontor som bedrivs av Statens servicecenter. I dagsläget har Försäkringskassan, Pensionsmyndigheten och Skatteverket samverkansavtal med Statens servicecenter. Arbetsförmedlingens kundtorg har också anslutits till servicekontoren. I april 2023 slöt Migrationsverket och Statens servicecenter ett avtal om samverkan. På ett servicekontor kan medborgare få allmän vägledning och råd, hjälp med blanketter och ansökningar, information om pågående ärenden och hjälp att boka möten med handläggare i specifika ärenden.⁵

Statlig sektor En härledd variabel som baseras på ägarkategori, juridisk form samt institutionell sektorkod. Vi följer den indelning som finns i RAMS, det vill säga Statlig förvaltning, Statliga affärsverk och Övriga offentliga institutioner. Detta betyder att AP-fonder, statliga nämndmyndigheter, delegationer, råd och kommittéer som saknar anställda inte ingår i statlig sektor i den här indelningen.

Sysselsatta I RAMS klassificeras personer som förvärvsarbetande om de fått en lön i november som överstiger 99 kronor. Från och med referensår 2019 används huvudsakligen information från AGI avseende november för de anställda.⁶

⁴ <https://www.scb.se/vara-tjanster/bestall-data-och-statistik/regionala-statistikprodukter/fardiga-tabellpaket/definitioner-for-tabellpaket/#ampak>

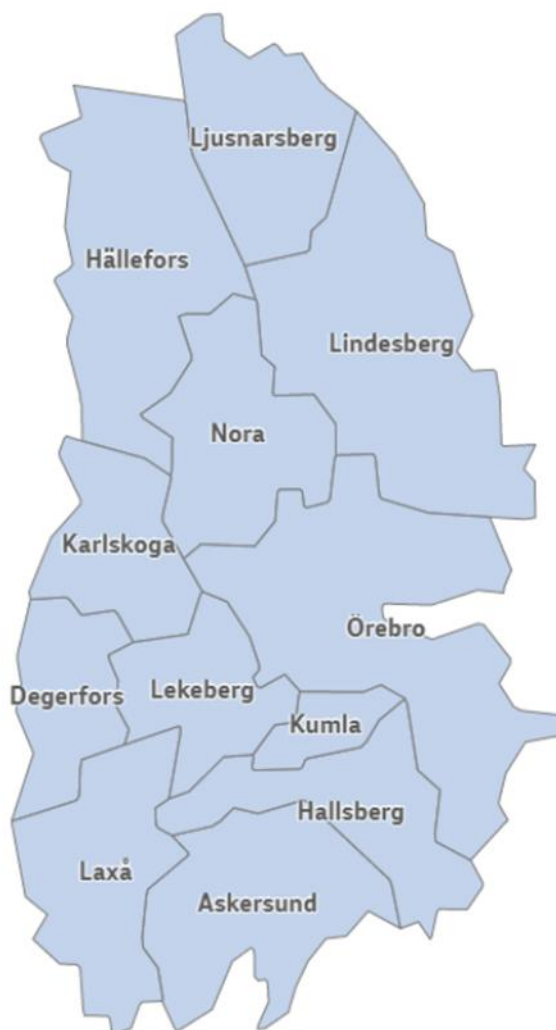
⁵ <https://www.statenssc.se/besok-servicekontor>

⁶ <https://www.scb.se/hitta-statistik/statistik-efter-amne/arbetsmarknad/sysselsattning-forvarvsarbete-och-arbetstider/registerbaserad-arbetsmarknadsstatistik-rams/produktrelaterat/aktuellt/ny-kalla-och-metod-vid-framstallning-av-rams/>

Statlig närvaro i länet

I detta avsnitt redovisas antalet statliga myndigheter som har arbetsställen i länet, hur många arbetsställen som finns och var de är geografiskt placerade. Vidare redovisas hur sysselsättningen i statlig sektor ser ut och hur den har utvecklats över tid.

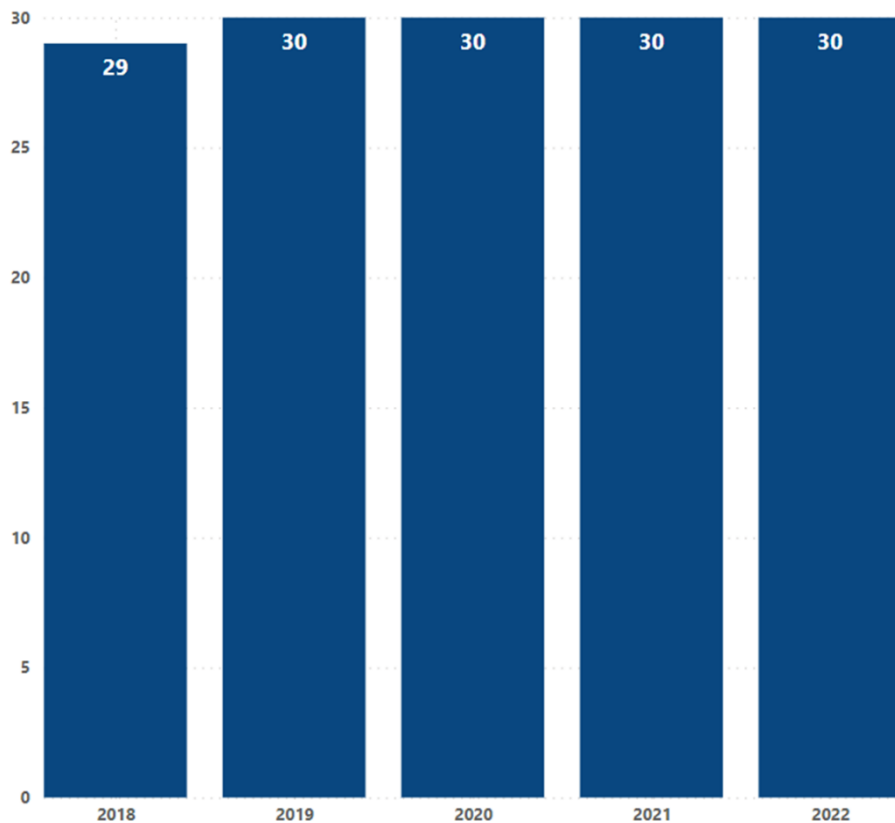
Figur 1 – Karta över länets kommuner



Antal myndigheter och statliga arbetsställen i länet

Det fanns 30 myndigheter i länet 2022 fördelat på fördelat länets samtliga tolv kommuner. Antalet myndigheter har ökat med en myndighet mellan åren 2018 och 2022. I riket som helhet har antalet myndigheter ökat med en myndighet under samma tidsperiod.⁷

Figur 2 – Antal myndigheter i länet 2018–2022

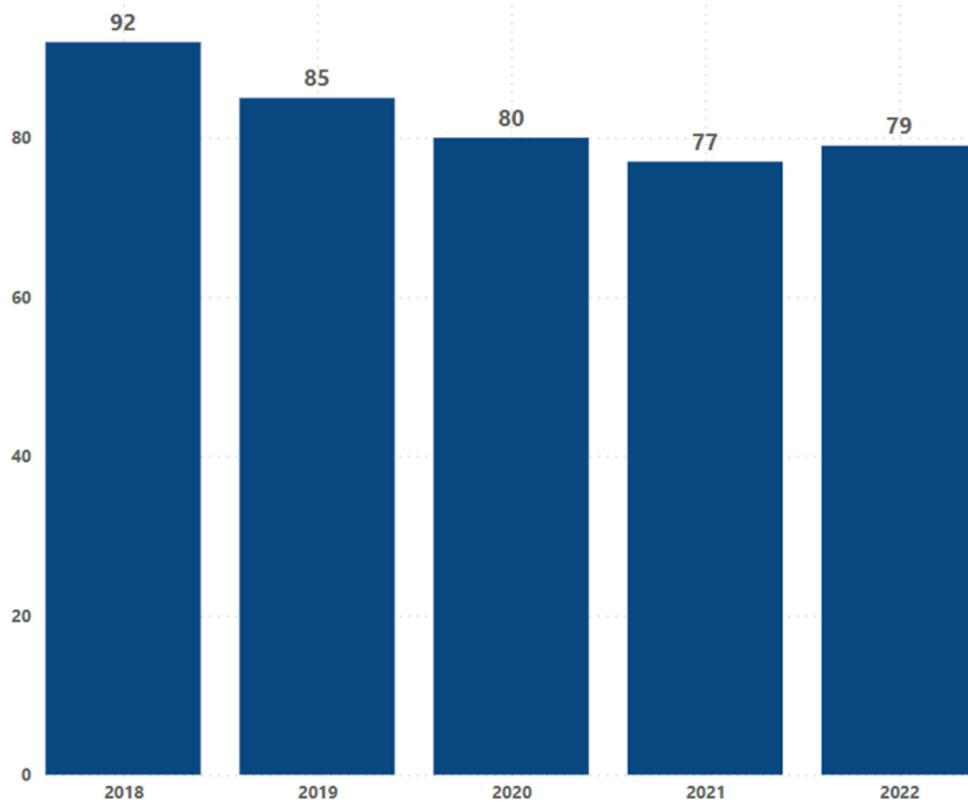


Källa: SCB

⁷ SCB, Företagsdatabasen (SCB). Observera att definitionen av myndigheter här utgår från RAMS definition, dvs Statlig förvaltning, Statliga affärsverk och Övriga offentliga institutioner. Detta betyder att AP-fonder, statliga nämndmyndigheter, delegationer, råd och kommittéer som saknar anställda inte ingår i statlig sektor i den här indelningen.

Det fanns 79 statliga arbetsställen i länet 2022 fördelat på länets samtliga tolv kommuner. Antalet arbetsställen har minskat med 13 arbetsställen mellan åren 2018 och 2022. I riket som helhet har antalet arbetsställen minskat med 191 arbetsställen under samma tidsperiod.⁹

Figur 4 – Antal statliga arbetsställen i länet 2018–2022

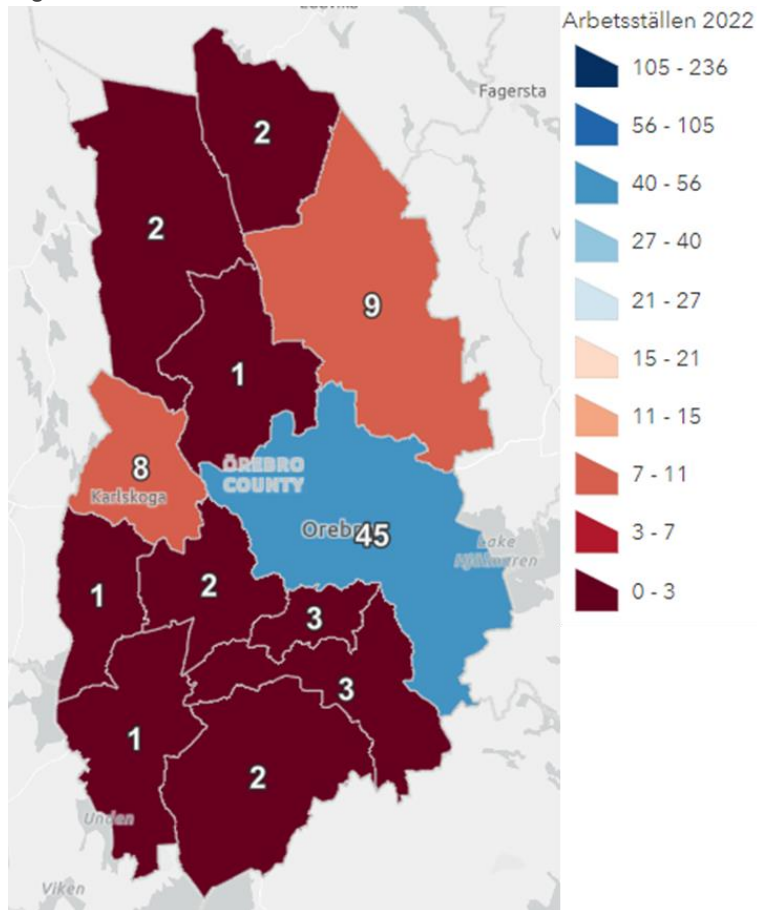


Källa: SCB

⁹ SCB, Företagsdatabasen (SCB)

I kartan i figur 5 visas antalet arbetsställen i länets kommuner 2022. Antalet arbetsställen varierar från 1 i Degerfors, Laxå och Nora kommun till 45 i Örebro kommun.¹⁰

Figur 5 – Antal arbetsställen i länets kommuner 2022

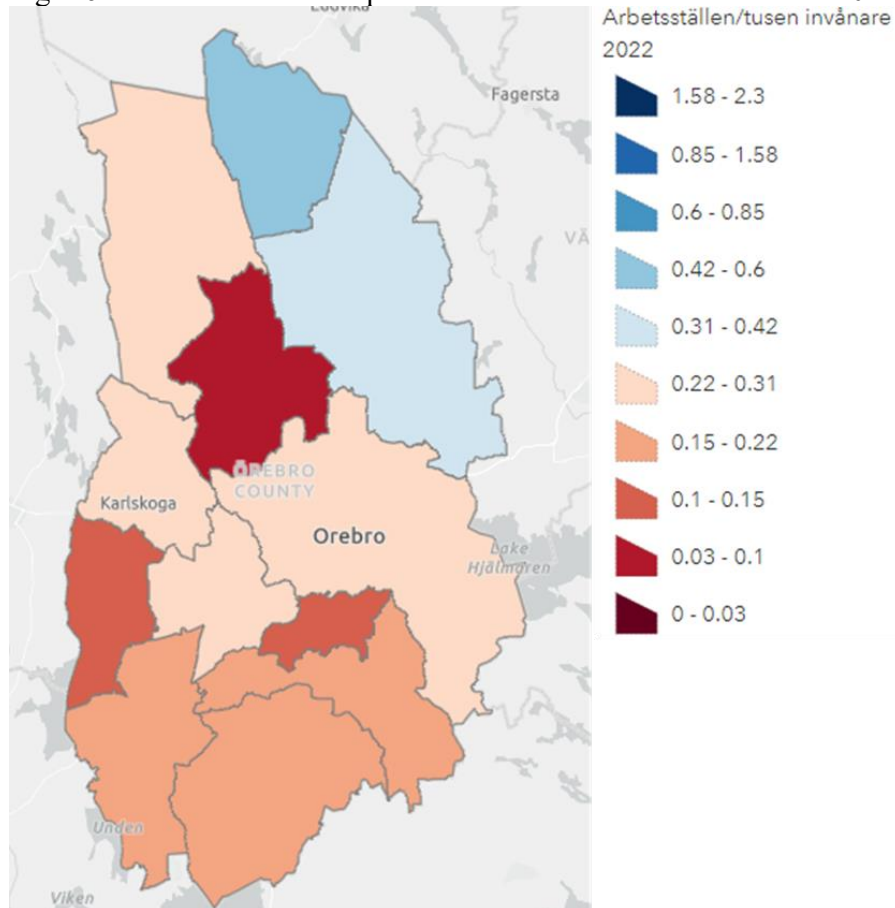


Källa: SCB

¹⁰ SCB, Företagsdatabasen (SCB)

I kartan i figur 6 visas antalet arbetsställen 2022 per tusen invånare i länets kommuner. Sett till antalet statliga arbetsställen i förhållande till befolkningen hade länet 0,26 arbetsställen per tusen invånare, medan motsvarande siffra för riket var 0,26 arbetsställen per tusen invånare. Arbetsställen i förhållande till befolkningen var störst i Ljusnarsbergs kommun med 0,44 arbetsställen per tusen invånare och minst Nora kommun med 0,09 arbetsställen per tusen invånare.¹¹

Figur 6 – Antal arbetsställen per tusen invånare i länets kommuner 2022



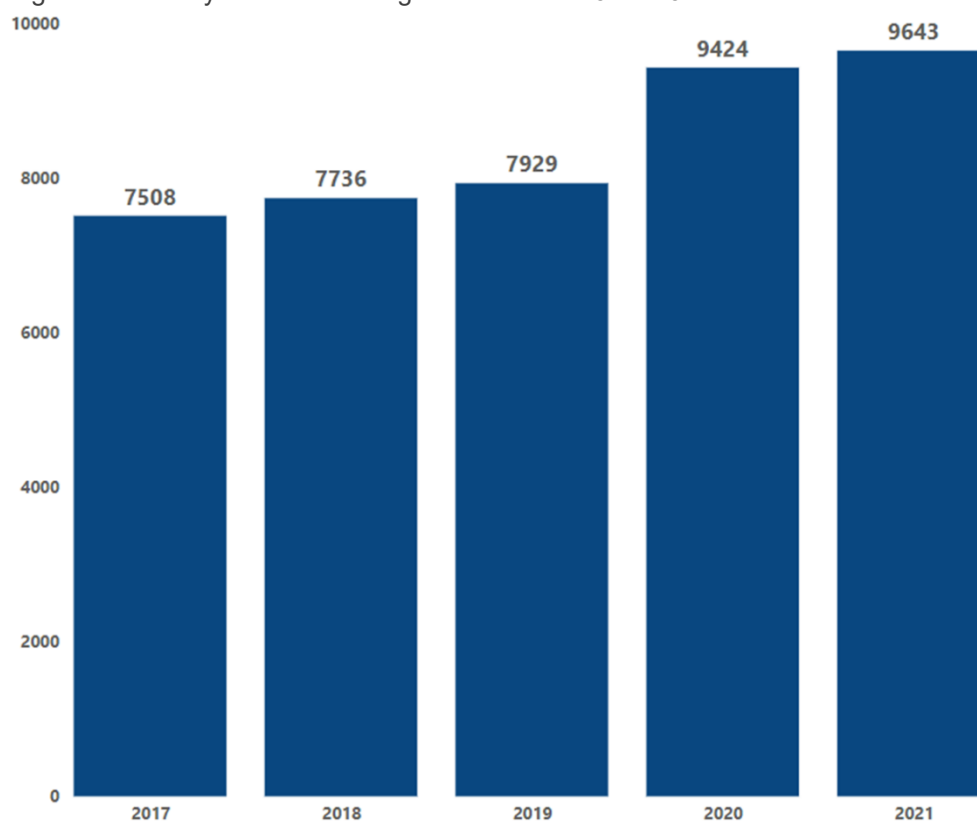
Källa: SCB

¹¹ SCB, Företagsdatabasen (SCB)

Antal sysselsatta inom statlig sektor i länet

Det fanns 9 643 sysselsatta (dagbefolkning) i statlig sektor i länet 2021. Det fanns sysselsatta i länets samtliga tolv kommuner. Antalet sysselsatta har ökat med 2 135 mellan åren 2017 och 2021. Den procentuella förändringen under tidsperioden är en ökning med 28,4 procent. I riket som helhet har sysselsättningen ökat med 5,6 procent under samma tidsperiod. Den stora ökningen i antalet sysselsatta skedde mellan 2019 och 2020, men det finns en ökning även mellan 2020 och 2021.¹² Ökningen mellan 2019 och 2020 är främst en ökning i Örebro kommun. En del av förklaringen till den stora ökningen mellan åren 2019 och 2020 är förändringar i Försvarsmaktens redovisning.

Figur 7 – Antal sysselsatta i statlig sektor i länet 2017–2021

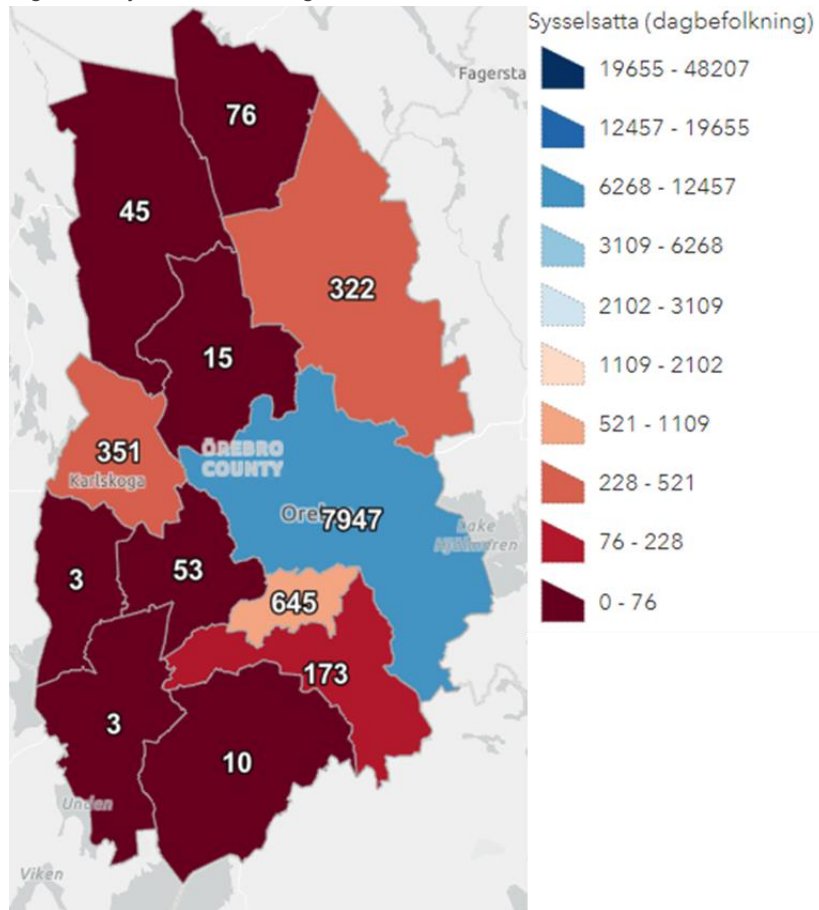


Källa: SCB

¹² Statistiska centralbyrån, Registerbaserad arbetsmarknadsstatistik (RAMS)

I kartan i figur 8 illustreras antalet sysselsatta i statlig sektor efter kommun. Det fanns flest sysselsatta i Örebro kommun med 7 947 sysselsatta och minst antal sysselsatta i Degerfors och Laxå kommun med 3 sysselsatta.¹³

Figur 8 – Sysselsatta i statlig sektor i länets kommuner 2021

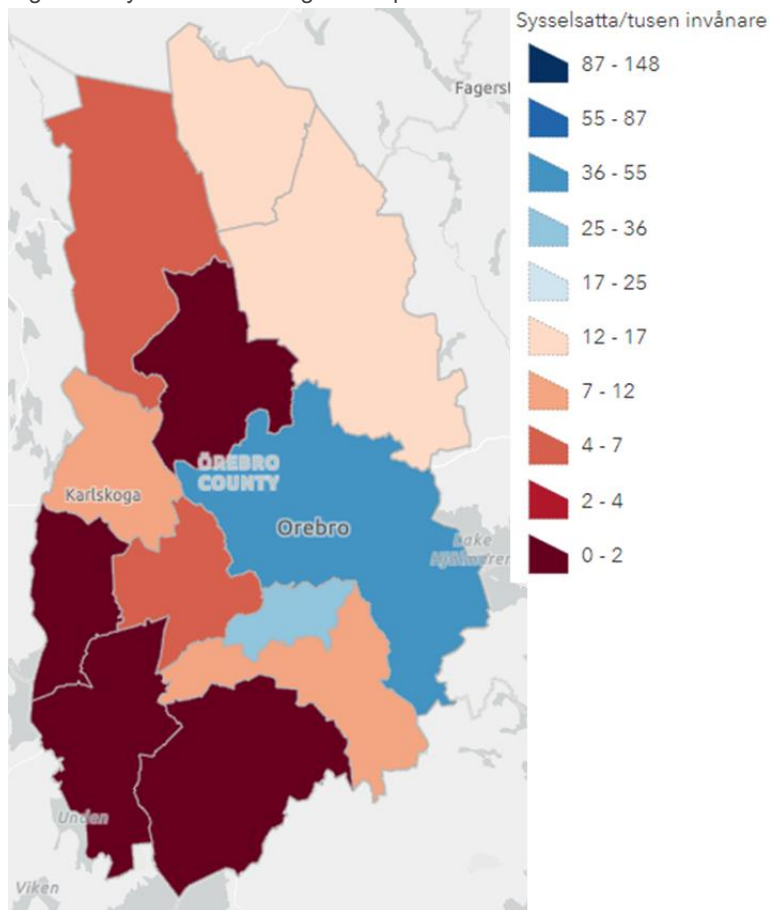


Källa: SCB

¹³ Statistiska centralbyrån, Registerbaserad arbetsmarknadsstatistik (RAMS)

I kartan i figur 9 illustreras antalet sysselsatta i statlig sektor i förhållande till befolkningen. Sett till antalet sysselsatta i förhållande till befolkningen hade länet 31 sysselsatta per tusen invånare, medan motsvarande siffra för riket var 26. Antalet sysselsatta i förhållande till befolkningen var högst i Örebro kommun med 51 sysselsatta per tusen invånare, medan andelen var lägst i Degerfors kommun med 0 sysselsatta per tusen invånare.¹⁴

Figur 9 – Sysselsatta i statlig sektor per tusen invånare i länets kommuner 2021

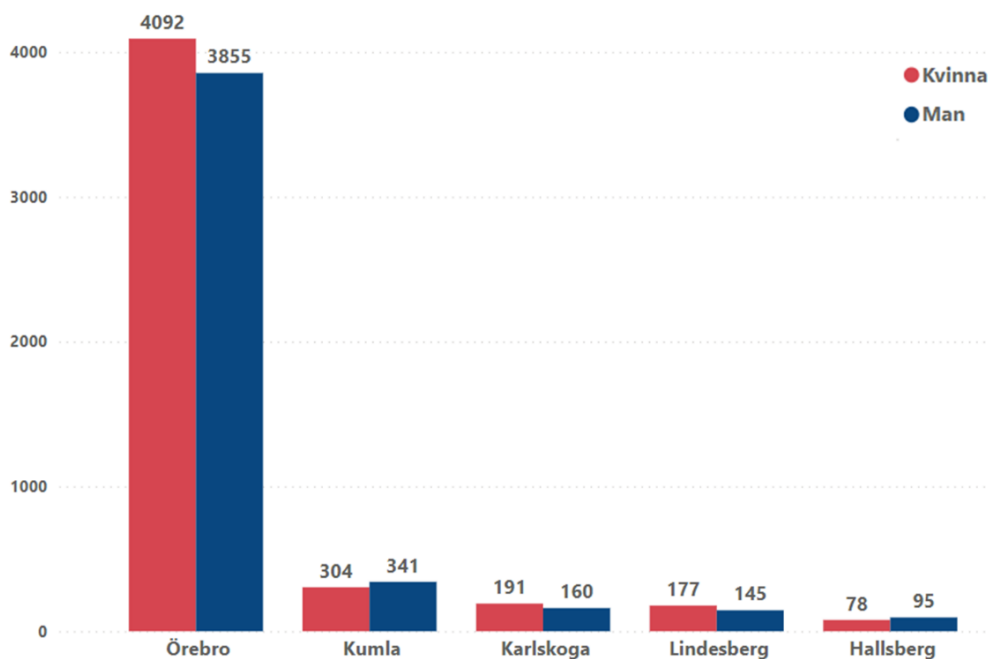


Källa: SCB

¹⁴ Statistiska centralbyrån, Registerbaserad arbetsmarknadsstatistik (RAMS)

2021 var 51 procent kvinnor och 49 procent män sysselsatta i statlig sektor. I diagrammet i figur 10 visas könsfördelningen i de fem kommuner i länet med flest antal sysselsatta.¹⁵

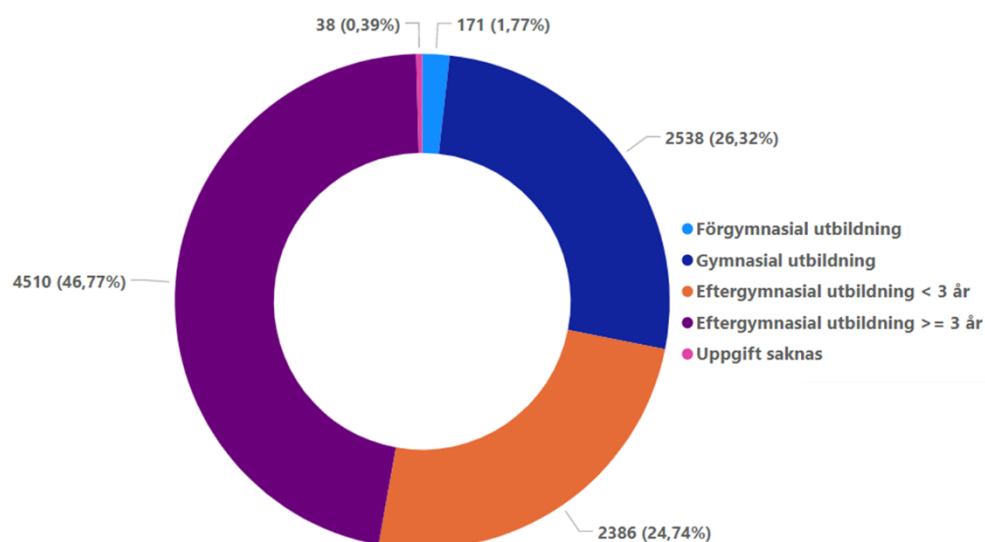
Figur 10 – Antal sysselsatta i statlig sektor i länet efter kön i de fem kommuner med flest antal sysselsatta 2021



Källa: SCB

Totalt sett hade 72 procent av de sysselsatta en eftergymnasial utbildning. Motsvarande siffra för riket är 78 procent.¹⁶

Figur 11 – Antal sysselsatta i statlig sektor i länet 2021 efter utbildningsnivå



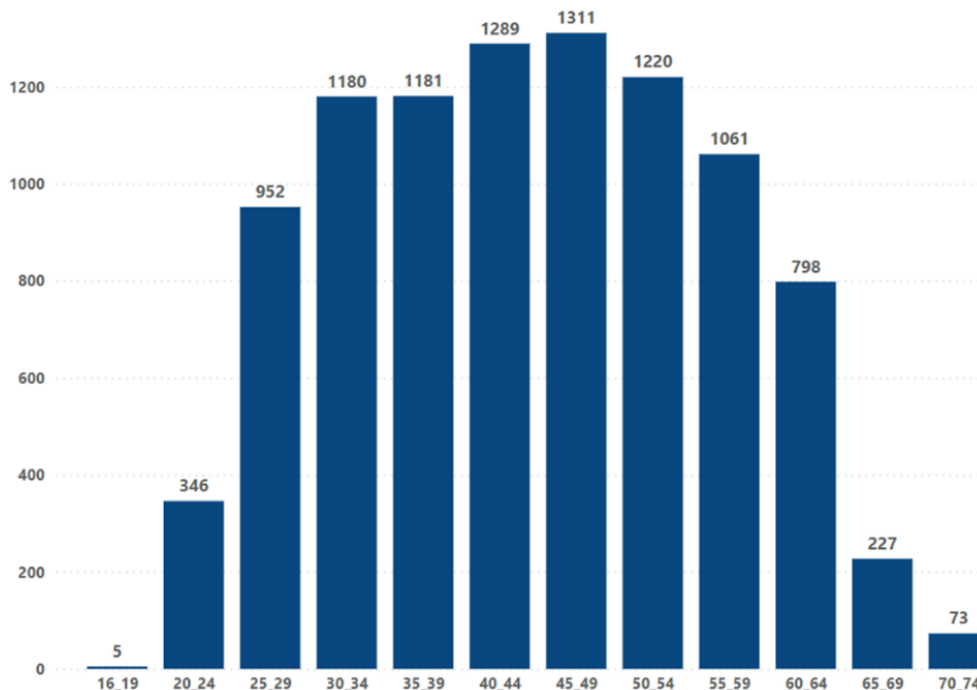
Källa: SCB

¹⁵ Statistiska centralbyrån, Registerbaserad arbetsmarknadsstatistik (RAMS)

¹⁶ Statistiska centralbyrån, Registerbaserad arbetsmarknadsstatistik (RAMS)

Antalet sysselsatta var relativt jämnt fördelade med avseende på åldersgrupp. Den åldersgrupp som var vanligast bland de sysselsatta var 45–49 år. Den vanligaste åldersgruppen bland de sysselsatta i riket var 45–49 år.¹⁷

Figur 12 – Antal sysselsatta i statlig sektor i länet 2021 efter åldersgrupp



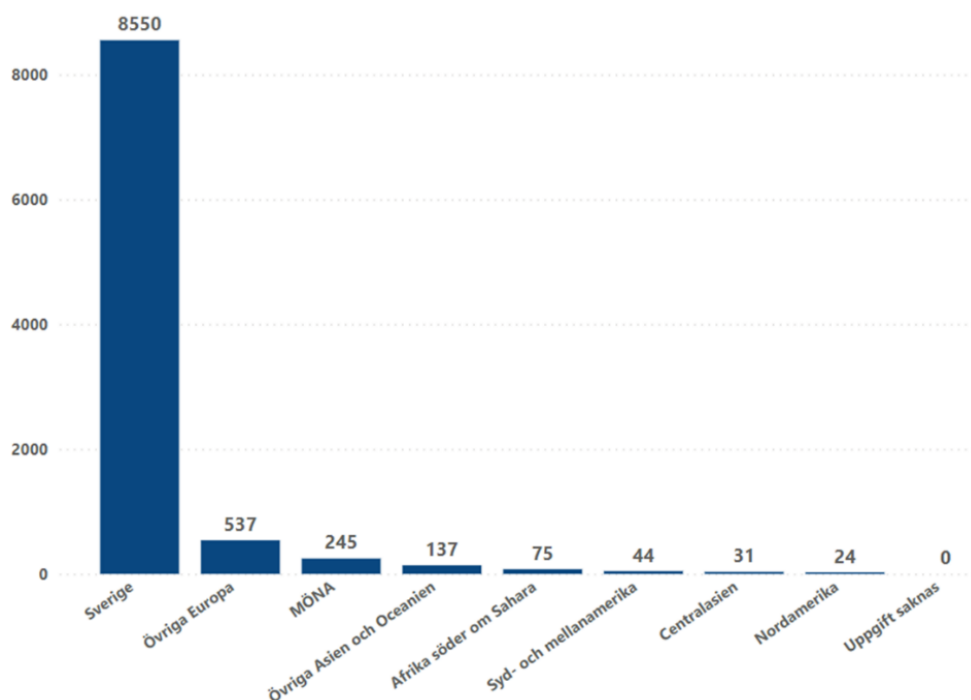
Källa: SCB

Om vi delar in de sysselsatta i födelsegruppsgrupper ser vi att majoriteten, 89 procent, var födda i Sverige. Motsvarande andel för riket var 84 procent.¹⁸

¹⁷ Statistiska centralbyrån, Registerbaserad arbetsmarknadsstatistik (RAMS)

¹⁸ Statistiska centralbyrån, Registerbaserad arbetsmarknadsstatistik (RAMS)

Figur 13 – Antal sysselsatta i statlig sektor i länet 2021 efter födelselandsgrupp¹⁹



Källa: SCB

Statlig service i länet

I det här avsnittet presenteras en fördjupning i elva servicegivande myndigheter och deras regionala närvaro. De servicegivande myndigheterna är Arbetsförmedlingen, Centrala studiestödsnämnden (CSN), Försäkringskassan, Kronofogden, Lantmäteriet, Migrationsverket, Pensionsmyndigheten, Polismyndigheten, Skatteverket, Statens servicecenter och Trafikverket. I det följande presenteras hur många besökskontor de servicegivande myndigheterna har och hur den geografiska tillgängligheten till statlig service ser ut utifrån restider och olika trafikslag.

I länet finns 26 besökskontor hos de servicegivande myndigheterna 2023. Det går att nå tio av elva servicegivande myndigheter via besökskontor²⁰. Det största antalet besökskontor finns i Örebro kommun.²¹ I tabell 1 visas antalet kontor som går att besöka via respektive myndighets egna besökskontor. Det går även att besöka Arbetsförmedlingen, Försäkringskassan, Pensionsmyndigheten och Skatteverket via samtliga servicekontor hos Statens servicecenter²². I vissa län går det även att besöka Migrationsverket via Statens servicecenters kontor. Vid mätningen fanns inga sådana kontor i Örebro län.

¹⁹ MÖNA: Mellanöstern och Nordafrika

²⁰ Försäkringskassan, Skatteverket och Pensionsmyndigheten finns representerade via Statens servicecenters besökskontor.

²¹ Länsstyrelsen i Örebro län (2023) Kartläggning av besökskontor hos de servicegivande myndigheterna

²² När mätningen gjordes våren 2021 hade inte alla Arbetsförmedlingens kundtorg flyttats över ännu.

Från och med oktober 2023 finns Migrationsverkets tjänster på Statens servicecenters besökskontor i Örebro city²³.

Tabell 1: Antal egna besökskontor hos de servicegivande myndigheterna i länet 2021 och 2023²⁴

Myndighet	Antal besökskontor 2021	Antal besökskontor 2023
Arbetsförmedlingen	4	4
Centrala studiestödsnämnden	0	0
Försäkringskassan	0	0
Kronofogdemyndigheten	1	1
Lantmäteriet	1	1
Migrationsverket	1	1
Pensionsmyndigheten	0	0
Polismyndigheten	10	9
Skatteverket	0	0
Statens servicecenter	4	4
Trafikverket	6	6
Totalt	27	26

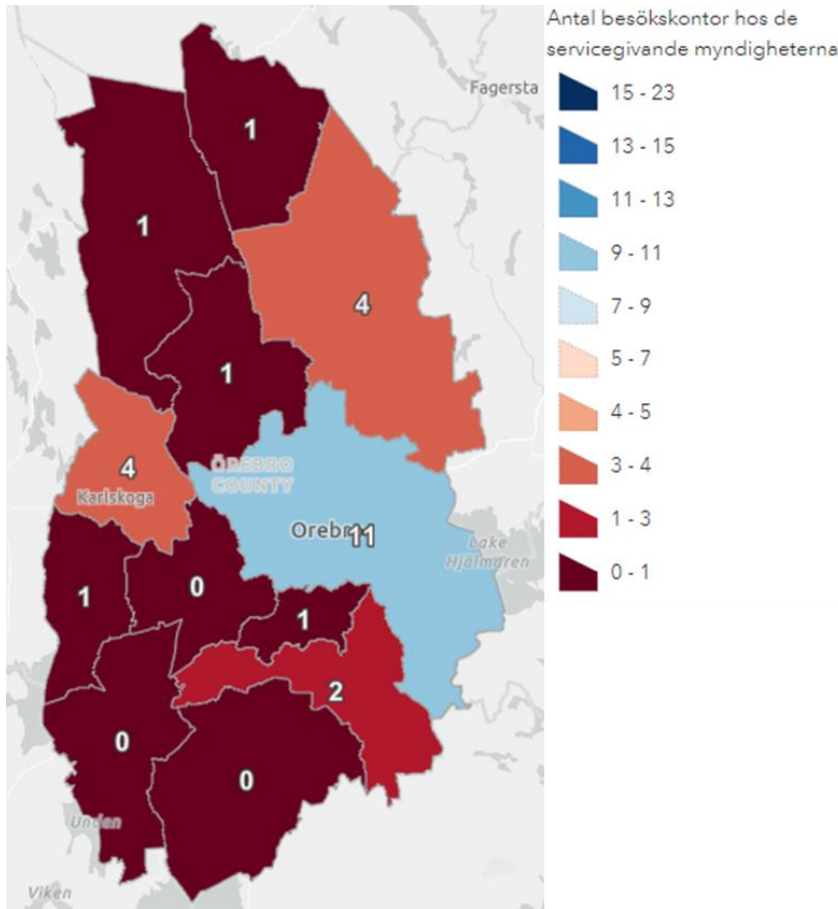
Källa: Länsstyrelsen i Örebro läns kartläggning av besökskontor 2021 och 2023

²³ <https://www.statenssc.se/om-statens-servicecenter/press/pressmeddelanden/nyhetsarkiv/2023-10-10-migrationsverkets-tjanster-pa-fler-statliga-servicekontor>, hämtad 2023-10-13

²⁴ Besökskontor enligt Länsstyrelsen i Örebro läns kartläggning av vilka kontor som går att besöka. Trafikverkets besökskontor definieras som platser för uppkörning, fotografering och kunskapsprov. Besök till Försäkringskassan, Pensionsmyndigheten och Skatteverket sker via Statens servicecenter. Även Arbetsförmedlingens kundtorg ingår här.

I kartan i figur 14 visas antal besökskontor hos de servicegivande myndigheterna 2023 i länets kommuner.

Figur 14 – Antal besökskontor hos de servicegivande myndigheterna i länets kommuner 2023



Källa: Länsstyrelsen i Örebro läns kartläggning av besökskontor 2023

Geografisk tillgänglighet till servicegivande myndigheter

Tillgänglighetsanalysen visar hur stor andel av länets befolkning som kan ta sig till närmaste besökskontor hos någon av de servicegivande myndigheterna med olika trafikslag. Tabell 2 visar hur den geografiska medeltillgängligheten ser ut i länet 2023 utifrån de olika trafikslagen och restid. Inom parentes visas motsvarande andelar för riket.²⁵

I Örebro län är den geografiska medeltillgängligheten till de servicegivande myndigheterna bättre än riket vad gäller trafikslaget promenad, samtliga restider samt trafikslagen cykel och kollektivtrafik när det gäller restiden 20 minuter. För trafikslaget kollektivtrafik och restid 40 minuter har länet samma andel som riket och för övriga trafikslag och restider har länet en lägre andel än riket.²⁶

Tabell 2 – Geografisk medeltillgänglighet (%) till de servicegivande myndigheternas besökskontor 2023 efter restid och trafikslag (andelar för riket inom parentes)

Trafikslag	20 min	40 min	60 min
Promenad	12 (10)	28 (23)	38 (32)
Cykel	44 (39)	52 (55)	61 (66)
Kollektivtrafik	33 (29)	58 (58)	66 (73)
Bil	65 (70)	84 (89)	92 (95)

Källa: Trafikanalys

Det finns skillnader avseende den geografiska tillgängligheten mellan kommunerna i länet. Örebro kommun ligger över länets genomsnitt oavsett trafikslag och restid. Vissa kommuner har ingen geografisk tillgänglighet alls med trafikslaget promenad, detta gäller Askersunds, Lekebergs och Laxå kommun. Laxå kommun har inte heller någon geografisk tillgänglighet med trafikslaget cykel och de ligger lågt även för trafikslaget kollektivtrafik. När det gäller trafikslaget bil ligger de på ungefär samma nivå som de flesta kommuner i länet, förutom med restid 20 minuter där de inte har någon geografisk tillgänglighet. När det gäller trafikslaget bil och 40 minuters restid är det Kumla och Lekebergs kommun som har högst geografisk tillgänglighet. Här ligger Laxå kommun på ungefär samma andel som de flesta kommuner i länet. Hällefors och Ljusnarsbergs kommun har lägst tillgänglighet med trafikslaget bil och restiden 40 minuter. Dessa kommuner har också en relativt låg geografisk tillgänglighet för samtliga trafikslag. I tabell 3 visas den geografiska medeltillgängligheten till de servicegivande myndigheternas besökskontor 2023 i Örebro kommun, Örebro län samt övriga kommuner i länet efter restid och trafikslag.²⁷

²⁵ Trafikanalys (2023) *Geografiska tillgänglighetsanalyser, servicegivande myndigheter*

²⁶ Trafikanalys (2023) *Geografiska tillgänglighetsanalyser, servicegivande myndigheter*

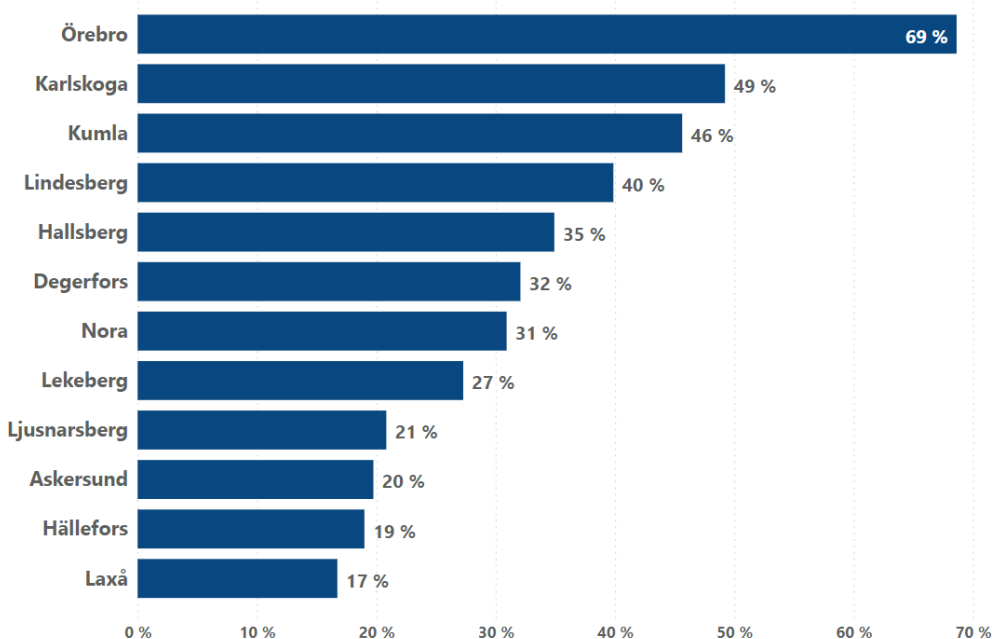
²⁷ Trafikanalys (2023) *Geografiska tillgänglighetsanalyser, servicegivande myndigheter*

Tabell 3 – Geografisk medeltillgänglighet (%) till de servicegivande myndigheternas besökskontor 2023 i Örebro kommun och övriga kommuner i länet efter restid och trafikslag (andelar för länet inom parentes)

Trafikslag	20 min		40 min		60 min	
	Örebro kommun	Övriga kommuner i länet	Örebro kommun	Övriga kommuner i länet	Örebro kommun	Övriga kommuner i länet
Promenad	17 (12)	0–15	42 (28)	0–32	58 (38)	0–43
Cykel	68 (44)	0–46	78 (52)	0–49	83 (61)	0–70
Kollektivtrafik	50 (33)	0–36	79 (58)	4–59	81 (66)	25–72
Bil	86 (65)	0–84	88 (84)	40–88	97 (92)	64–91

Den geografiska medeltillgängligheten i länet är 53 procent, vilket är samma andel som i riket. I diagrammet i figur 15 visas den geografiska medeltillgängligheten till de servicegivande myndigheterna i länets kommuner 2023. Det är högst geografisk medeltillgänglighet i Örebro kommun och lägst i Laxå kommun.²⁸

Figur 15 – Geografisk medeltillgänglighet till de servicegivande myndigheternas besökskontor i länets kommuner 2023



Källa: Trafikanalys

²⁸ Trafikanalys (2023) *Geografiska tillgänglighetsanalyser, servicegivande myndigheter*

Tabell 4 visar hur stor andel i befolkningen som kan ta sig till närmaste besökskontor hos respektive servicegivande myndighet inom 40 minuter för trafikslagen promenad, cykel, kollektivtrafik och bil 2023. I tabellen visas således den geografiska medeltillgängligheten till myndigheterna.²⁹

Den geografiska medeltillgängligheten till de servicegivande myndigheterna i länet skiljer sig åt. De myndigheter som har högst geografisk medeltillgänglighet för samtliga trafikslag och restider är Polismyndigheten (73 procent), Arbetsförmedlingen (69 procent) och Statens servicecenter (64 procent)³⁰. I länet är tillgängligheten till Kronofogdemyndigheten, Lantmäteriet och Migrationsverket högre än i riket för samtliga trafikslag. Detta gäller också för Polismyndigheten med undantag för trafikslaget kollektivtrafik där andelen är något lägre än riket. Arbetsförmedlingen har en högre geografisk tillgänglighet än riket för samtliga trafikslag utom trafikslaget cykel som ligger i nivå med rikets andel.³¹

Tabell 4 – Andel (%) i länets befolkning som kan nå ett besökskontor hos respektive myndighet med 40 minuters restid 2023 (andelar för riket inom parentes)

	<i>Promenad</i>	<i>Cykel</i>	<i>Kollektiv- trafik</i>	<i>Bil</i>
Arbetsförmedlingen	44 (39)	72 (72)	78 (77)	100 (98)
CSN	0 (5)	0 (24)	0 (27)	0 (56)
Försäkringskassan	38 (33)	61 (69)	72 (73)	98 (98)
Kronofogdemyndigheten	25 (13)	45 (42)	54 (46)	92 (86)
Lantmäteriet	24 (14)	45 (42)	55 (46)	92 (91)
Migrationsverket	24 (12)	45 (42)	56 (46)	92 (84)
Pensionsmyndigheten	38 (33)	61 (69)	72 (73)	98 (98)
Polismyndigheten	46 (41)	79 (81)	82 (81)	100 (99)
Skatteverket	38 (33)	61 (69)	72 (73)	98 (98)
Statens servicecenter	38 (33)	61 (69)	72 (73)	98 (98)
Trafikverket	22 (24)	72 (71)	68 (69)	100 (99)
Samtliga servicegivande myndigheter	28 (23)	52 (55)	58 (58)	84 (89)

Källa: Trafikanalys

²⁹ Trafikanalys (2023) *Geografiska tillgänglighetsanalyser, servicegivande myndigheter*

³⁰ Hos Statens servicecenter finns möjlighet att besöka Försäkringskassan, Pensionsmyndigheten, Skatteverket och Arbetsförmedlingens kundtorg.

³¹ Trafikanalys (2023) *Geografiska tillgänglighetsanalyser, servicegivande myndigheter*

Tabell 5 visar hur stor andel i befolkningen som kan ta sig till närmaste besökskontor hos respektive servicegivande myndighet inom 40 minuter för trafikslagen promenad, cykel, kollektivtrafik och bil 2023 respektive 2021. 2021 års mätning visas inom parentes. Totalt sett var det högre tillgänglighet med trafikslaget cykel och kollektivtrafik 2021 än 2023.³²

I länet är det lägst geografisk tillgänglighet till Centrala studiestödsnämnden. Polismyndigheten har högst geografisk tillgänglighet följt av Arbetsförmedlingen och Statens servicecenter. Den geografiska tillgängligheten är ungefär på samma nivå som 2021 eller något lägre.

Tabell 5 – Andel (%) i länets befolkning som kan nå ett besökskontor hos respektive myndighet med 40 minuters restid 2023 respektive 2021 (andelar för 2021 inom parentes)

	<i>Promenad</i>	<i>Cykel</i>	<i>Kollektiv- trafik</i>	<i>Bil</i>
Arbetsförmedlingen	44 (43)	72 (83)	78 (79)	100 (100)
CSN	0 (0)	0 (0)	0 (0)	0 (0)
Försäkringskassan	38 (37)	61 (62)	72 (85)	98 (98)
Kronofogdemyndigheten	25 (27)	45 (57)	54 (54)	92 (92)
Lantmäteriet	24 (26)	45 (56)	55 (56)	92 (92)
Migrationsverket	24 (24)	45 (55)	56 (57)	92 (92)
Pensionsmyndigheten	38 (37)	61 (62)	72 (85)	98 (98)
Polismyndigheten	46 (47)	79 (82)	82 (84)	100 (100)
Skatteverket	38 (37)	61 (62)	72 (85)	98 (98)
Statens servicecenter	38 (37)	61 (62)	72 (85)	98 (98)
Trafikverket	22 (22)	72 (72)	68 (70)	100 (100)
Samtliga servicegivande myndigheter	28 (28)	52 (58)	58 (61)	84 (84)

Källa: Trafikanalys

³² Trafikanalys (2021) *Geografiska tillgänglighetsanalyser, servicegivande myndigheter* samt Trafikanalys (2023) *Geografiska tillgänglighetsanalyser, servicegivande myndigheter*

Tillgänglighetsanalysen visar hur stor andel av länets befolkning som kan ta sig till närmaste besökskontor hos Statens servicecenter med olika trafikslag. Tabell 6 visar hur den geografiska tillgängligheten ser ut i länet 2023 utifrån de olika trafikslagen och restid. Inom parentes visas motsvarande andelar för riket.³³

I genomsnitt för samtliga trafikslag har Örebro län en geografisk tillgänglighet till Statens servicecenter på 64 procent, medan motsvarande andel för riket är 65 procent. I Örebro län är den geografiska tillgängligheten till Statens servicecenter bättre än riket vad gäller trafikslaget promenad med restiderna 40 och 60 minuter samt trafikslagen cykel och kollektivtrafik med restiden 20 minuter. Trafikslaget promenad med restid 20 minuter samt trafikslaget bild med restiderna 40 och 60 minuter har samma andel som riket. Övriga trafikslag och restider ligger något under rikets andelar.

Tabell 6 – Geografisk tillgänglighet (%) till Statens servicecenters besökskontor 2023 efter trafikslag och restid (andelar för riket inom parentes)

Trafikslag	20 min	40 min	60 min
Promenad	15 (15)	38 (33)	49 (45)
Cykel	53 (51)	61 (69)	74 (80)
Kollektivtrafik	45 (43)	72 (73)	81 (84)
Bil	81 (84)	98 (98)	100 (100)

Källa: Trafikanalys

Den geografiska tillgängligheten till Statens servicecenter skiljer sig åt mellan kommunerna i länet. Den kommun som har högst geografisk medeltillgänglighet för samtliga trafikslag och restider är Karlskoga kommun (86 procent) följt av Örebro kommun (80 procent) och Lindesbergs kommun (63 procent). De kommuner som har lägst geografisk tillgänglighet till Statens servicecenter är Hällefors kommun (10 procent) och Laxå kommun (18 procent).

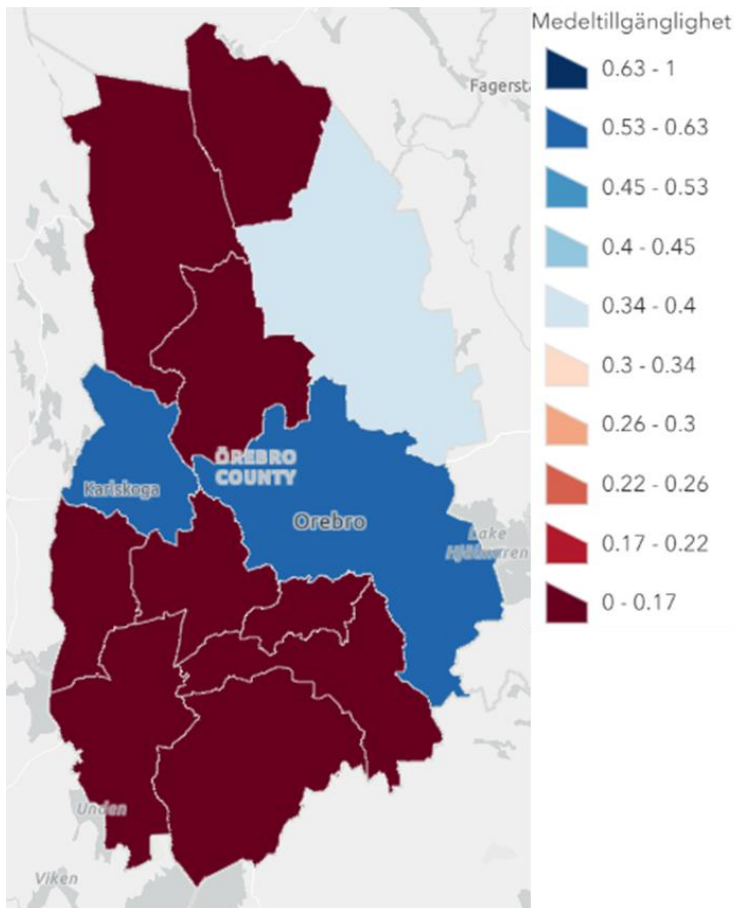
Kartorna nedan illustrerar hur stor andel i befolkningen i respektive kommun som kan ta sig till något av Statens servicecenters besökskontor inom 40 minuter för trafikslagen promenad, cykel, kollektivtrafik och bil.³⁴

³³ Trafikanalys (2023) *Geografiska tillgänglighetsanalyser, servicegivande myndigheter*

³⁴ Trafikanalys (2023) *Geografiska tillgänglighetsanalyser, servicegivande myndigheter*

Figur 16 visar den geografiska tillgängligheten till Statens servicecenter med trafikslaget promenad och restiden 40 minuter. De kommuner som har högst geografisk tillgänglighet är Karlskoga kommun (60 procent), Örebro kommun (57 procent) samt Lindsbergs kommun (39 procent). Övriga nio kommuner har ingen geografisk tillgänglighet.³⁵

Figur 16 – Geografisk tillgänglighet till Statens servicecenters besökskontor 2023 i länets kommuner - Promenad 40 min

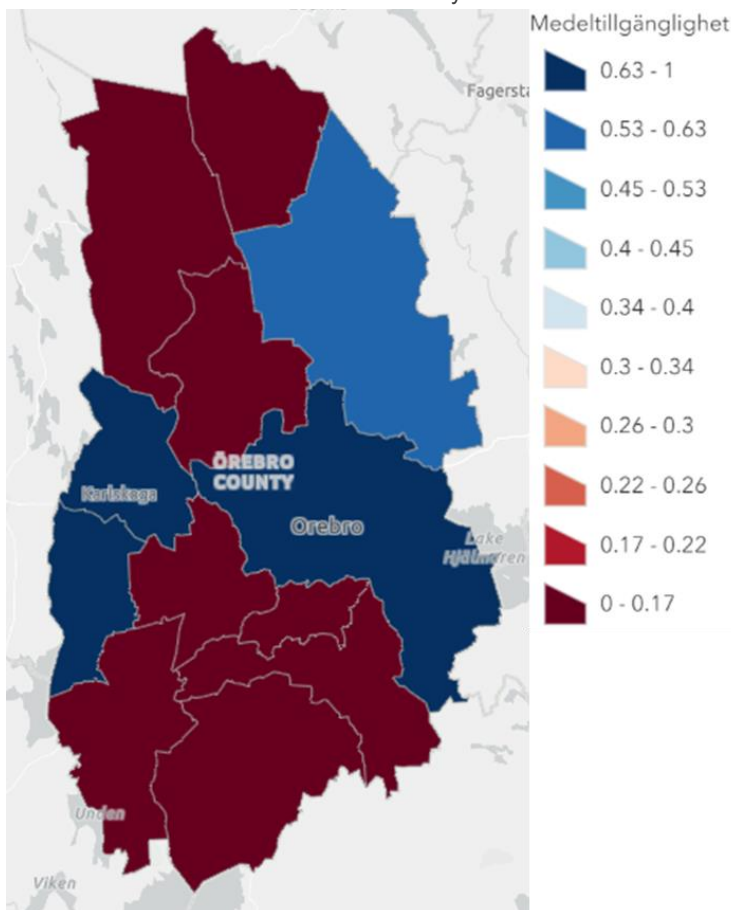


Källa: Trafikanalys

³⁵ Trafikanalys (2023) *Geografiska tillgänglighetsanalyser, servicegivande myndigheter*

Figur 17 visar den geografiska tillgängligheten till Statens servicecenter med trafikslaget cykel och restiden 40 minuter. De kommuner som har högst geografisk tillgänglighet är Karlskoga kommun (98 procent), Örebro kommun (88 procent), Degerfors kommun (65 procent) samt Lindesbergs kommun (54 procent). Kumla kommun har 1 procent tillgänglighet medan övriga sju kommuner inte har någon geografisk tillgänglighet.³⁶

Figur 17 – Geografisk tillgänglighet till Statens servicecenters besökskontor 2023 i länets kommuner - Cykel 40 min

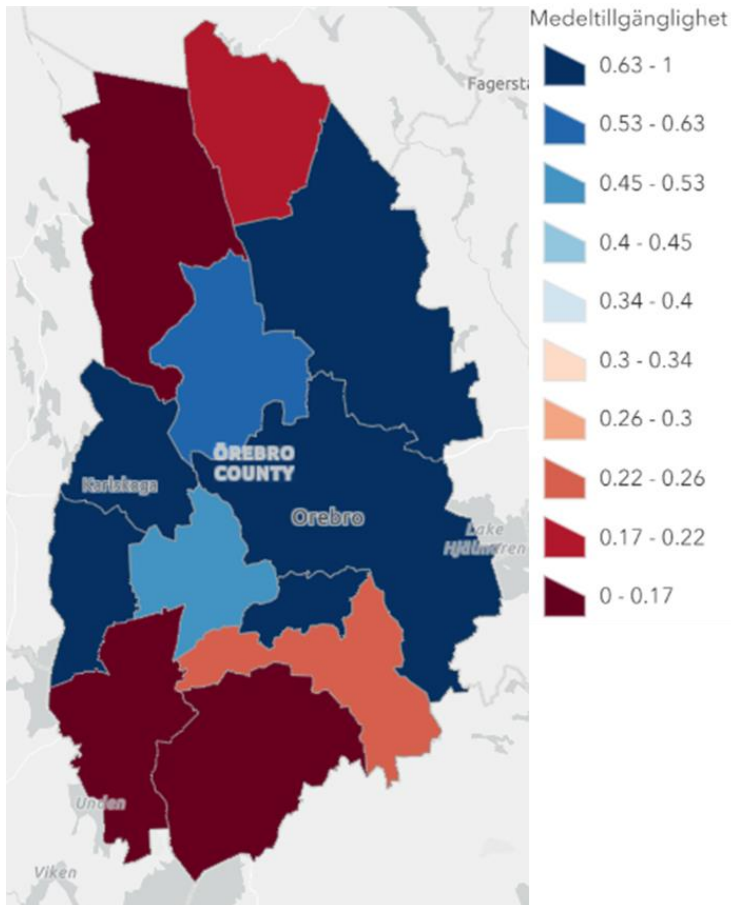


Källa: Trafikanalys

³⁶ Trafikanalys (2023) *Geografiska tillgänglighetsanalyser, servicegivande myndigheter*

Figur 18 visar den geografiska tillgängligheten till Statens servicecenter med trafikslaget kollektivtrafik och restiden 40 minuter. De kommuner som har högst geografisk tillgänglighet är Karlskoga kommun (94 procent), Örebro kommun (91 procent) och Lindesbergs kommun (68 procent). Två kommuner, Hällefors kommun och Laxå kommun, har ingen geografisk tillgänglighet.³⁷

Figur 18 – Geografisk tillgänglighet till Statens servicecenters besökskontor 2023 i länets kommuner - Kollektivtrafik 40 min

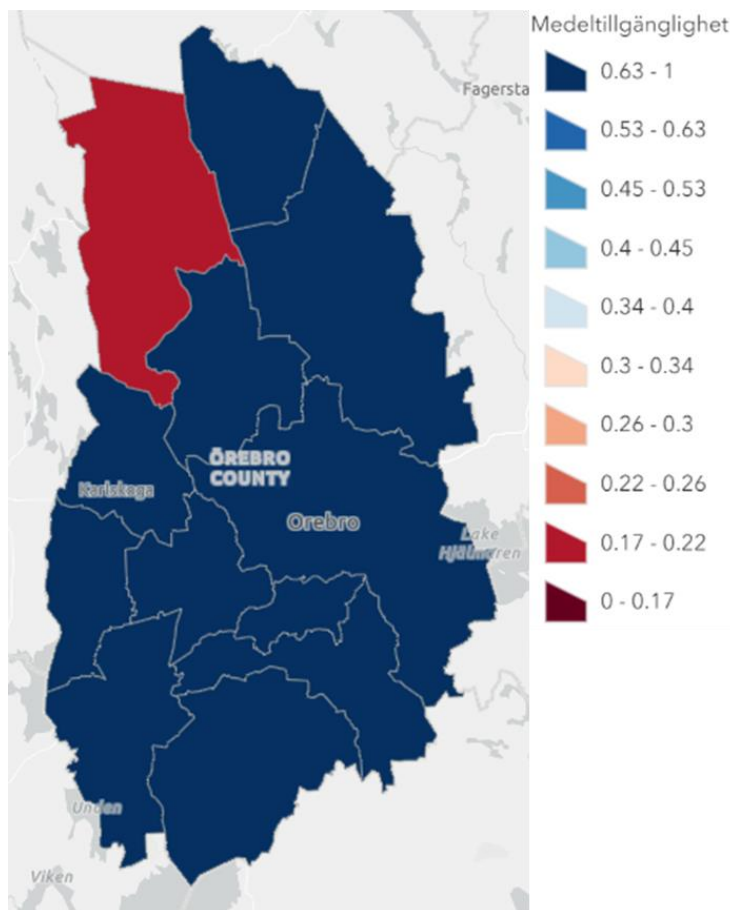


Källa: Trafikanalys

³⁷ Trafikanalys (2023) *Geografiska tillgänglighetsanalyser, servicegivande myndigheter*

Figur 19 visar den geografiska tillgängligheten till Statens servicecenter med trafikslaget bil och restiden 40 minuter. Samtliga kommuner har 100 procents geografisk tillgänglighet förutom Askersunds kommun (99 procent), Laxå kommun (93 procent) och Hällefors kommun (20 procent).³⁸

Figur 19 – Geografisk tillgänglighet till Statens servicecenters besökskontor 2023 i länets kommuner - Bil 40 min



Källa: Trafikanalys

Andra faktorer som påverkar statlig närvaro och service

Exempel på andra faktorer som kan påverka hur statlig närvaro och service bör se ut i länet är den demografiska utvecklingen i länet samt arbetslösheten. Nedan belyses dessa två faktorer.

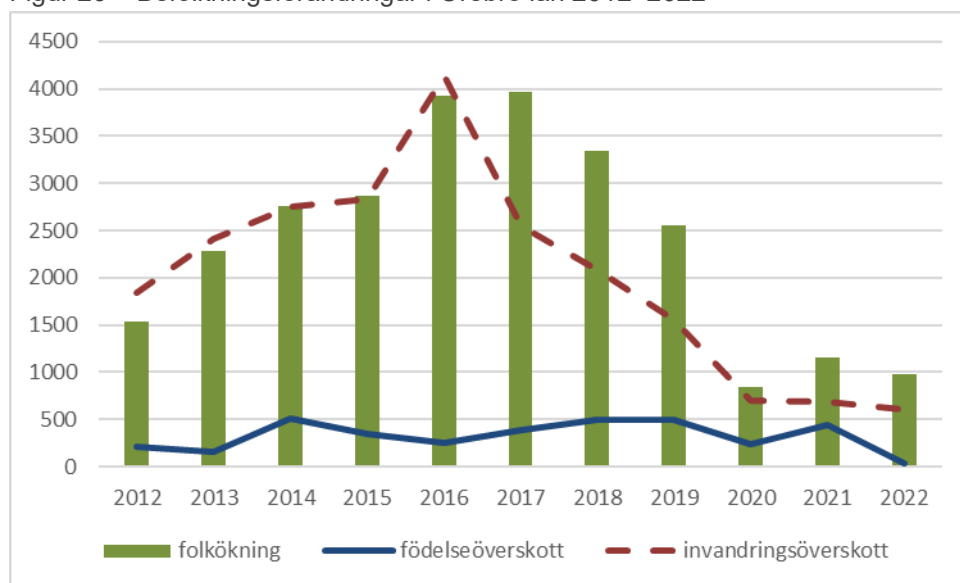
Demografisk utveckling i länet

I Örebro län fanns 307 772 invånare 2022. Folkmängden har ökat med 5 520 personer mellan åren 2018 och 2022. Födelseletalen och dödsetalen har legat på ungefär samma nivå under den här tidsperioden, men skillnaden mellan födelseletal och dödsetal har minskat 2022. Detta år var födelseöverskottet endast

³⁸ Trafikanalys (2023) *Geografiska tillgänglighetsanalyser, servicegivande myndigheter*

35 individer. När det gäller inrikes inflyttningar från andra län har de haft en svag nedgång mellan åren 2018 och 2020 för att sedan öka något igen under 2021 och 2022. Utflyttningarna till andra län har ökat år för år under tidsperioden 2018 och 2021 för att sedan minska igen 2022. Befolkningen ökar inte i samma takt som den gjorde 2017–2019. Under tidsperioden 2020–2022 har befolkningen ökat med ungefär 1 000 per år. Invandringsöverskottet, det vill säga skillnaden mellan ut- och invandring har minskat kraftigt sedan 2016. Från och med 2020 har det legat på ungefär samma nivå. Diagrammet i figur 20 visar befolkningsförändringar för Örebro län och hur olika faktorer påverkar befolkningsförändringen i länet under åren 2012–2022.³⁹

Figur 20 – Befolkningsförändringar i Örebro län 2012–2022



Källa: SCB

Den största delen av befolkningen i länet finns i Örebro kommun, som hade 158 057 invånare 2022. Övriga kommuners folkmängd varierar mellan cirka 4 500 i Ljusnarsbergs kommun till cirka 30 300 invånare i Karlskoga kommun. Åldersstrukturen i länet liknar hur strukturen ser ut i riket som helhet.⁴⁰

Arbetslöshet i länet

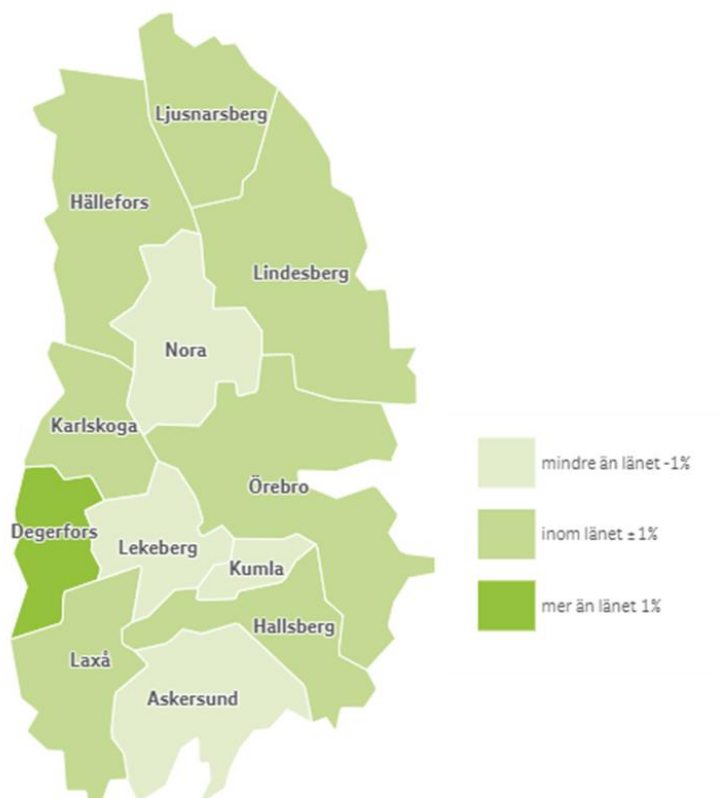
I augusti 2023 var antalet inskrivna arbetslösa i Örebro län i åldern 16–64 år 9 637, vilket motsvarar 6,5 procent av den registerbaserade arbetskraften. Motsvarande andel för riket var 6,4 procent. När det gäller ungdomar i åldern 18–24 år var andelen inskrivna arbetslösa i länet 1 300, vilket motsvarar 7,2 procent av den registerbaserade arbetskraften. I riket var andelen 7,9 procent. Kartan i figur 21 visar andel inskrivna arbetslösa av den registrerade arbetskraften i juli 2023.⁴¹

³⁹ Statistiska centralbyrån, *Befolkningsstatistik*

⁴⁰ Statistiska centralbyrån, *Befolkningsstatistik*

⁴¹ Arbetsförmedlingen, *Månadsstatistik om arbetssökande och lediga jobb*

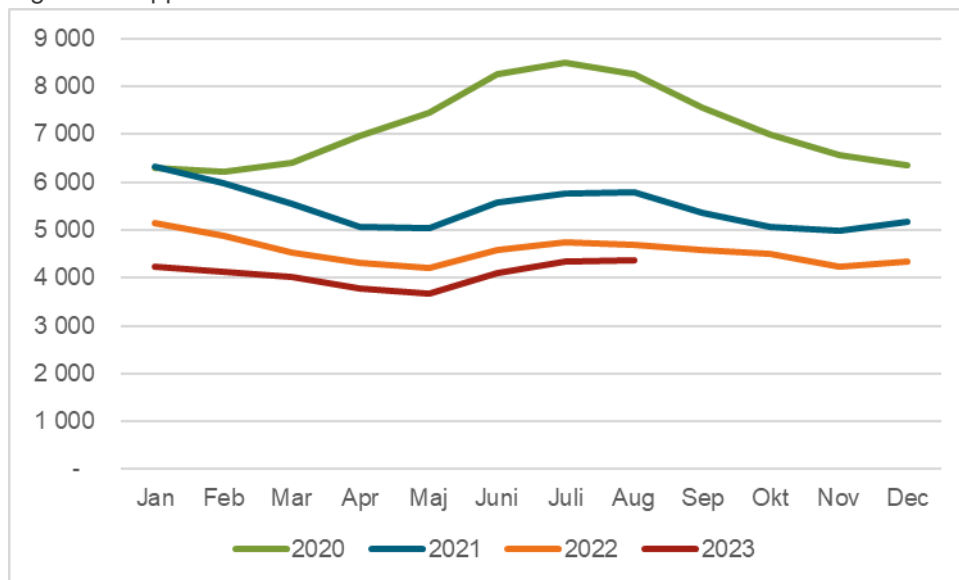
Figur 21 – Andel (%) inskrivna arbetssökande (16–65 år) av den registrerade
arbetskraften i Örebro läns kommuner i augusti 2023



Källa: Arbetsförmedlingen

Antalet öppet arbetslösa uppgick till 4 377 i augusti 2023. I figur 22 visas öppet arbetslösa i Örebro län januari 2020 till augusti 2023. Under 2020 ökade arbetslösheten i länet. Högsta nivån var i juli 2020. Arbetslösheten har minskat sedan juli 2022 för att sedan vända uppåt i maj 2023. Nivån var dock lägre 2023 än den var 2020–2022.⁴²

Figur 22 - Öppet arbetslösa i Örebro län 2020–2023



Källa: Arbetsförmedlingen

Etablering av arbetsställen samt förändring i sysselsättning

I april 2023 skickade Länsstyrelsen i Örebro län frågor till de statliga myndigheterna i *Rådet för statlig samordning*. I länet förekommer inga kända större verksamhetsförändringar i form av avveckling eller etablering av arbetsställen under 2023. Under hösten 2023 kommer Statens servicecenter att etablera ett nytt arbetsställe i Askersunds kommun. Detta kommer att vara ett så kallat flexikontor där personal från andra kontor bemannar kontoret vissa dagar i veckan. Statens servicecenter erbjuder hjälp att använda Migrationsverkets tjänster på vissa orter i landet. En sådan tjänst kommer också att införas på kontoret i Örebro city under hösten 2023.

Några av länets myndigheter avser att utöka antalet sysselsatta. Här kan nämnas Polismyndigheten, Försvarsmakten, Åklagarmyndigheten, Transportstyrelsen och Arbetsförmedlingen.

Det finns rekryteringsutmaningar, bland annat vad gäller juridisk kompetens och IT-kompetens. Detta beror på att flera myndigheter men också företag inom privat sektor efterfrågar liknande kompetens och att det därför blir konkurrens om arbetskraften.

⁴² Arbetsförmedlingen, *Månadsstatistik om arbetssökande och lediga jobb*

Samlad bedömning av statlig närvaro och service och dess påverkan på länet

Statlig närvaro

I Örebro län fanns 30 myndigheter och 79 arbetsställen 2022. Myndigheterna och deras arbetsställen i länet är till stor del koncentrerade till Örebro kommun, där 28 myndigheter och 45 arbetsställen finns placerade. De av länets myndigheter som inte har ett arbetsställe i Örebro kommun är Statens jordbruksverk, som har sitt arbetsställe i Lindesbergs kommun och Svenska kraftnät, som har sitt arbetsställe i Askersunds kommun. Det är endast Polismyndigheten som har arbetsställen i länets samtliga kommuner.

Till följd av arbetsställets placering är också de sysselsatta i statlig sektor i länet till stor del koncentrerade till Örebro kommun. Av de 9 643 sysselsatta i länet 2021 var det 82 procent eller 7 947 som var sysselsatta i Örebro kommun. Av de sysselsatta i länet är 51 procent kvinnor och 49 procent män. 47 procent av de sysselsatta i statlig sektor i länet har en eftergymnasial utbildning på minst tre år. Ytterligare 25 procent har en eftergymnasial utbildning som är kortare än tre år. Åldersfördelningen bland de sysselsatta är relativt jämn och den vanligaste åldersgruppen är mellan 45–49 år, där 14 procent av de sysselsatta återfinns. De sysselsatta är till stor del födda i Sverige och det är endast cirka 11 procent som har annat födelseland. De största födelselandsgrupperna bland de utrikes födda är Övriga Europa, Mellanöstern och Nordafrika samt Övriga Asien och Oceanien.

Statlig service

Om vi ser till de elva servicegivande myndigheterna har nio av dem egna besökskontor i länet. De som inte har det är Pensionsmyndigheten och Centrala studiestödsnämnden. Fysisk service för frågor som rör Pensionsmyndigheten tillhandahålls dock av Statens servicecenter som finns i länet. De elva servicegivande myndigheternas besökskontor är främst placerade i Örebro kommun. Statens servicecenter har besökskontor i Lindesbergs, Karlskoga och Örebro kommun. Här kan individer som behöver fysisk service få hjälp med frågor som rör Skatteverket, Pensionsmyndigheten, Försäkringskassan och Arbetsförmedlingen.

Den stora koncentrationen till Örebro kommun speglas också i den geografiska tillgängligheten till de servicegivande myndigheterna. Den geografiska tillgängligheten är generellt sett sämre i vissa delar av länet. Skillnader finns också mellan de olika trafikslagen. Det är 79 procent av befolkningen i Örebro kommun som kan nå närmaste besökskontor hos någon av de servicegivande myndigheterna med kollektivtrafik och 40 minuters restid. I Laxå kommun är det endast 4 procent som kan göra det. Om vi i stället studerar trafikslaget bil med samma restid kan mellan 81–88 procent av befolkningen i länets kommuner nå närmaste besökskontor hos någon av de servicegivande

myndigheterna, utom Hällefors (40 procent), Ljusnarsberg (50 procent) och Degerfors (62 procent).

Verksamhetsförändringar och sysselsättningsförändringar

I länet förekommer inga kända större verksamhetsförändringar i form av avveckling eller etablering av arbetsställen under 2023. Under hösten 2023 kommer Statens servicecenter att etablera ett nytt arbetsställe i Askersunds kommun. Detta kommer att vara ett så kallat flexikontor där personal från andra kontor bemannar kontoret vissa dagar i veckan. Även vissa av Migrationsverkets tjänster kommer att införas på Statens servicecenters kontor i Örebro city.

Några av länets myndigheter avser att utöka antalet sysselsatta. Här kan nämnas Polismyndigheten, Försvarmakten, Åklagarmyndigheten, Transportstyrelsen och Arbetsförmedlingen.

Det finns rekryteringsutmaningar, bland annat vad gäller juridisk kompetens och IT-kompetens. Detta beror på att flera myndigheter men också företag inom privat sektor efterfrågar liknande kompetens och att det därför blir konkurrens om arbetskraften.

Andra faktorer som påverkar Statlig närvaro och service

Exempel på andra faktorer som kan påverka hur statlig närvaro och service bör se ut i länet är den demografiska utvecklingen i länet samt arbetslösheten. Folkmängden har fortsatt i öka i länet under tidsperioden 2018–2022. Däremot ökar inte befolkningen i samma takt som tidigare. 2018 ökade folkmängden med drygt 3 300 individer medan den 2022 ökade med 980 individer. Sedan 2018 har befolkningen ökat med cirka 5 500 individer.

Antalet öppet arbetslösa i länet har minskat sedan juli 2022 för att sedan vända uppåt något i maj 2023. Nivån var dock lägre 2023 än den var 2020–2022.

Referenser

Skriftliga underlag

Länsstyrelsen i Örebro län (2021) Kartläggning av besökskontor hos de servicegivande myndigheterna

Länsstyrelsen i Örebro län (2023) Kartläggning av besökskontor hos de servicegivande myndigheterna

Statistiska källor

Arbetsförmedlingen, *Månadsstatistik om arbetssökande och lediga jobb*

Statistiska centralbyrån, *Befolkningsstatistik*

Statistiska centralbyrån, *Företagsdatabasen (FDB)*

Statistiska centralbyrån, *Registerbaserad arbetsmarknadsstatistik (RAMS)*

Trafikanalys (2021) *Geografiska tillgänglighetsanalyser, servicegivande myndigheter*

Trafikanalys (2023) *Geografiska tillgänglighetsanalyser, servicegivande myndigheter*

Internetkällor

Definitioner för färdiga tabellpaket. 2023.

Scb.se

<https://www.scb.se/vara-tjanster/bestall-data-och-statistik/regionala-statistikprodukter/statistikpaket/definitioner-for-tabellpaket/#ampak>

Hämtad 2023-06-20

Ny källa och metod vid framställning av RAMS. 2023.

Scb.se

<https://www.scb.se/hitta-statistik/statistik-efter-amne/arbetsmarknad/sysselsattning-forvarvsarbete-och-arbetstider/registerbaserad-arbetsmarknadsstatistik-rams/produktrelaterat/aktuellt/ny-kalla-och-metod-vid-framstallning-av-rams/>

Hämtad 2023-06-20

Migrationsverkets tjänster på fler statliga servicekontor. 2023.

<https://www.statenssc.se/om-statens-servicecenter/press/pressmeddelanden/nyhetsarkiv/2023-10-10-migrationsverkets-tjanster-pa-fler-statliga-servicekontor>

Hämtad 2023-10-13

Övriga

Enkät till de statliga myndigheterna i Örebro län, dnr 1169–2023

Bilagor

Bilaga 1: Statliga myndigheter, antal arbetsställen och antal kommuner med arbetsställen i länet 2022

Myndigheter	Antal arbetsställen	Antal kommuner med arbetsställen
Arbetsförmedlingen	6	4
Arbetsmiljöverket (Av)	1	1
Ekobrottsmyndigheten	1	1
Fortifikationsverket	2	2
Försvarsmakten	1	1
Försäkringskassan	2	2
Inspektionen för vård och omsorg	1	1
Kriminalvården	7	4
Kronofogdemyndigheten	1	1
Lantmäteriet	1	1
Livsmedelsverket	2	1
Länsstyrelsen i Örebro Län	1	1
Migrationsverket	1	1
Polismyndigheten	18	12
Skatteverket	1	1
Skogsstyrelsen	2	2
Specialpedagogiska skolmyndigheten	4	1
Statens institutionsstyrelse	4	4
Statens jordbruksverk	1	1
Statens servicecenter	3	3
Statistiska centralbyrån	1	1
Svenska ESF-rådet	1	1
Svenska kraftnät	1	1
Sveriges Domstolar	1	1
Sveriges lantbruksuniversitet	2	2
Tillväxtverket	1	1
Trafikverket	7	4
Transportstyrelsen	1	1
Åklagarmyndigheten	1	1
Örebro Universitet	3	2
Totalt	79	



Länsstyrelsen
Örebro län

Länsstyrelsen i Örebro län
Stortorget 22, 701 86 Örebro
010-224 80 00
orebro@lansstyrelsen.se
www.lansstyrelsen.se/orebro