Länsstyrelsen
Blekinge

Betesförmedling - kartverktyg

Här följer en guide för hur du antingen;

- Ser vilka objekt som redan är inlagda (både djur och betesmark)
- Lägger till nya objekt (både djur och betesmark)

Karttjänsten ligger på Länsstyrelsen externa webb på Betesförmedling | Länsstyrelsen Blekinge. Klicka in dig på karttjänst för betesförmedling.

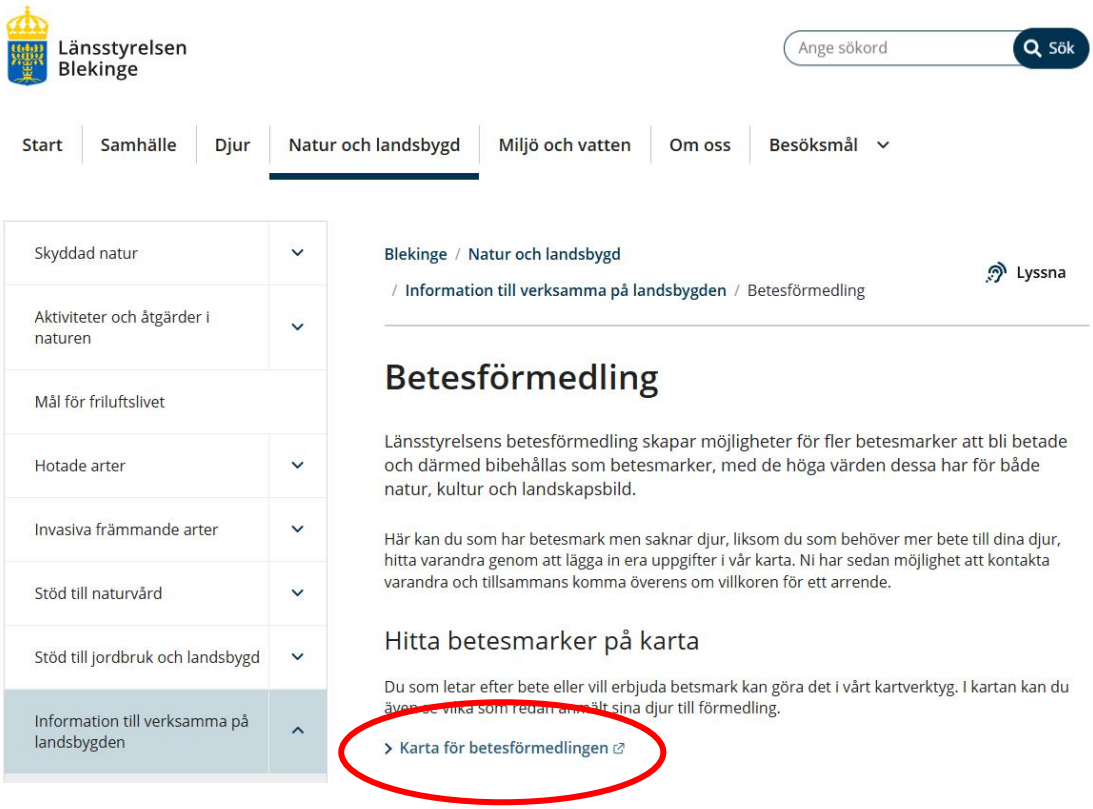

Beroende på din webbläsares språk-inställningar kan knapparna i kartverktyget stå antingen på engelska eller svenska. Guiden är skriven utifrån att knapparna är på svenska.

Se vilka objekt som redan är inlagda

För dig som är på jakt efter betesmark eller djur till dina betesmarker.

Klicka på symbolen ”Lagerlista” i verktygsmenyn uppe i högra hörnet. Då öppnar sig lagerlistan.

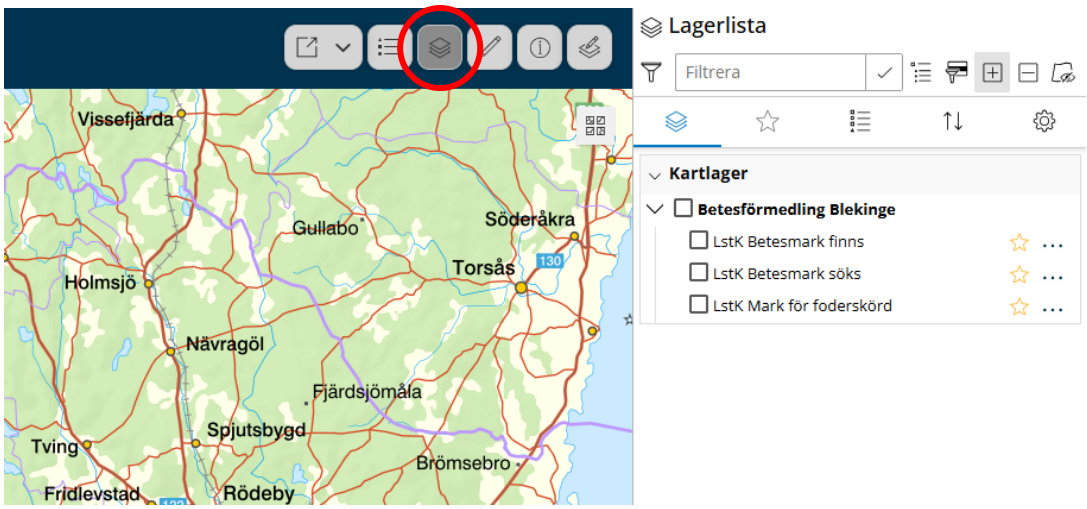

Markera ett eller flera lager genom att klicka i rutan vänster om namnet, då blir ikryssade lager synliga i kartan.

För att se vilka olika symboler respektive lager är ritade med, klicka på ”Teckenförklaring” uppe i verktygsmenyn.

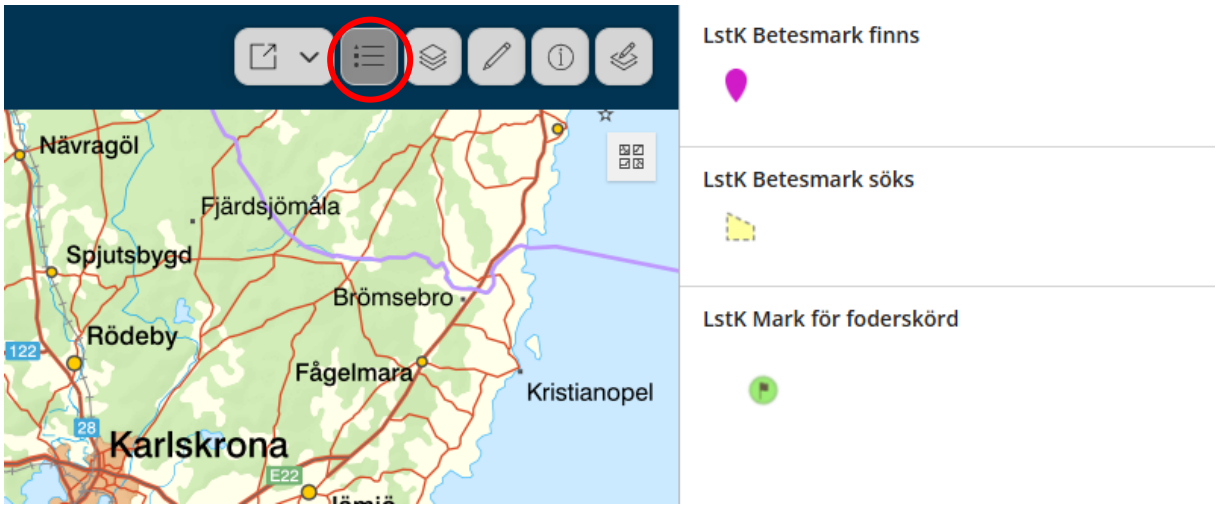

Gå tillbaka till ”Lagerlista” och klicka på de 3 punkterna höger om namnet och välj ”Visa i attributtabellen”.

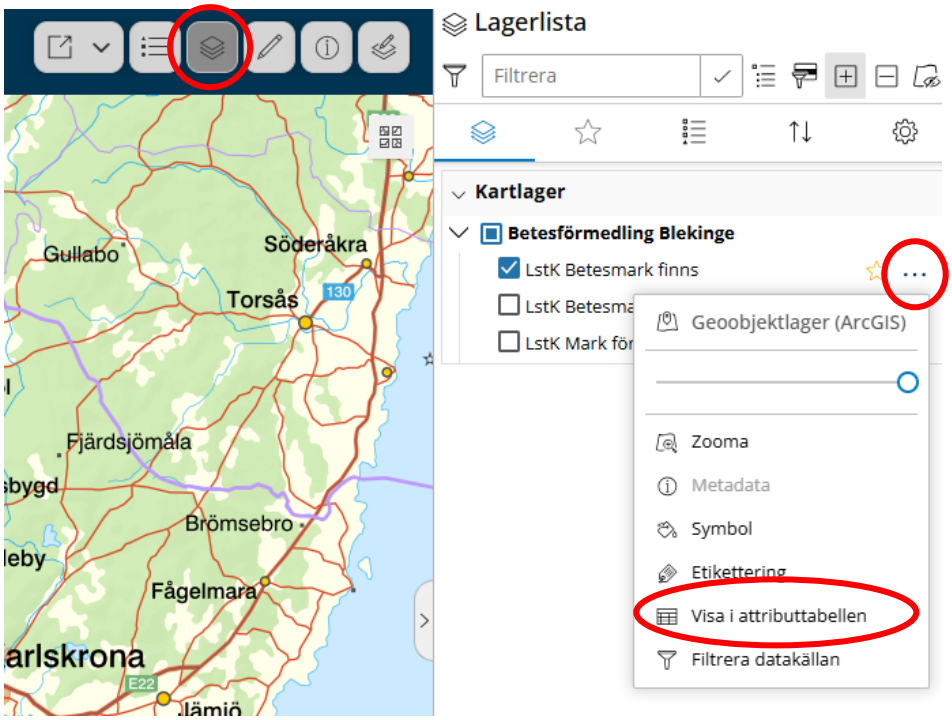

Då öppnar sig en tabell med alla inlagda objekt i det lagret (i exemplet var det finns tillgänglig betesmark). Du kan göra likadant för alla lager i Lagerlistan för att se vad som finns tillgängligt. Varje rad i tabellen motsvarar en punkt/yta i kartan.

Du kan även klicka på en punkt/yta i kartan, då öppnar sig information för just den punkten/ytan.

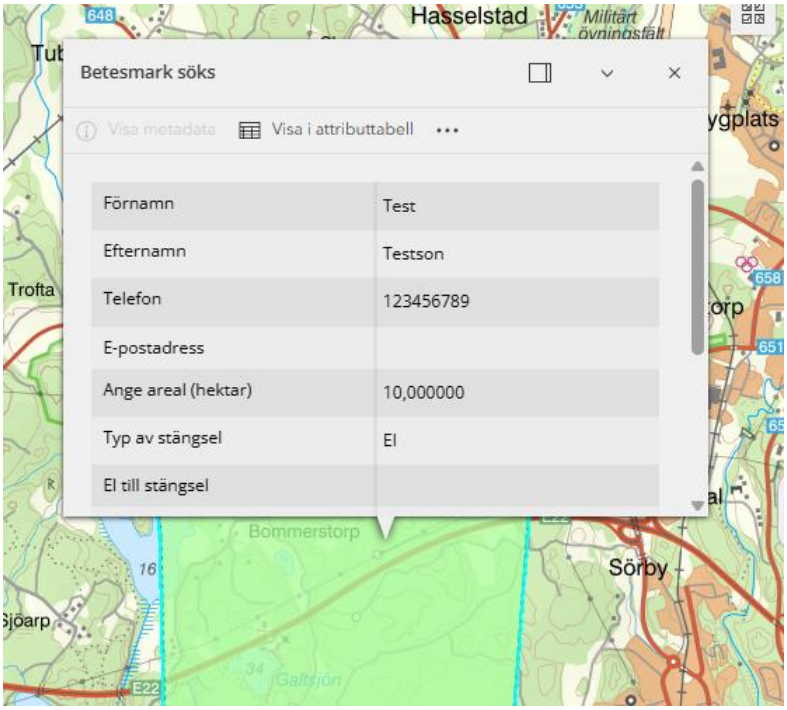

Lägga till nya objekt

För dig som vill annonsera om att du har tillgänglig betesmark, betesdjur eller foderskörd.

Klicka på symbolen ”Redigera” i verktygsmenyn. Då öppnar sig redigeringsverktyget. Välj i rullistan om du vill söka bete, erbjuda bete eller erbjuda foderskörd.

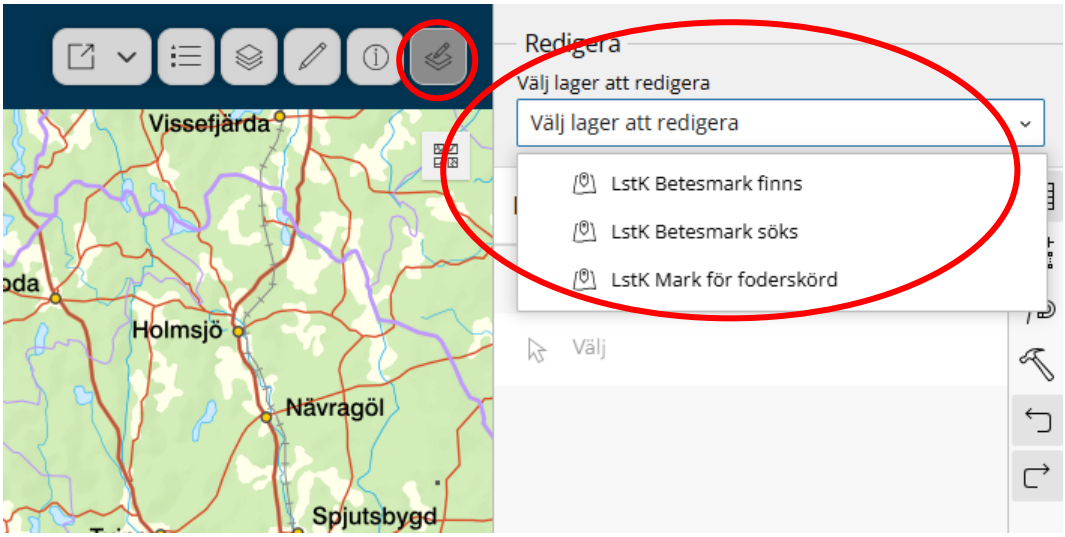

När du valt vilket lager du vill redigera öppnar sig redigeringen och börja då med att rita i kartan var det aktuella området ligger. ”Betesmarks söks” markeras genom att rita en yta i kartan, de andra två lagerna markeras genom att sätta en punkt.

Fyll i formuläret som öppnar sig, fält som är markerade med * är obligatoriska att fylla i. När du fyllt i dina uppgifter så scrolla längst ner och tryck på ”Skapa”.

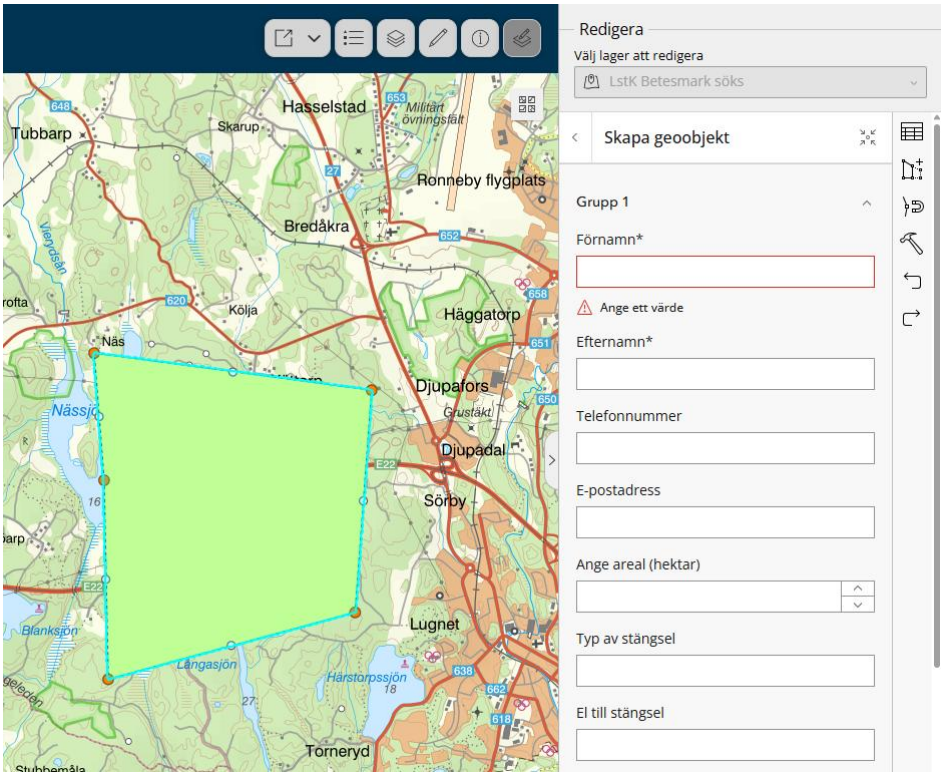
Redigera
Välj lager att redigera
LstK Betesmark söks
Skapa geoobjekt
Grupp 1
Förnamn*
Ange ett värde
Efternamn*
Telefonnummer
E-postadress
Ange areal (hektar)
Typ av stängsel
El till stängsel
Hasselstad
Skarup
Tubbarp
Ronneby flygplats
Bredåkra
Kölja
Näs
Häggatorp
Djupafors
Djupadal
Sörby
Lugnet
Torneryd
Långasjön
Härstorpssjön

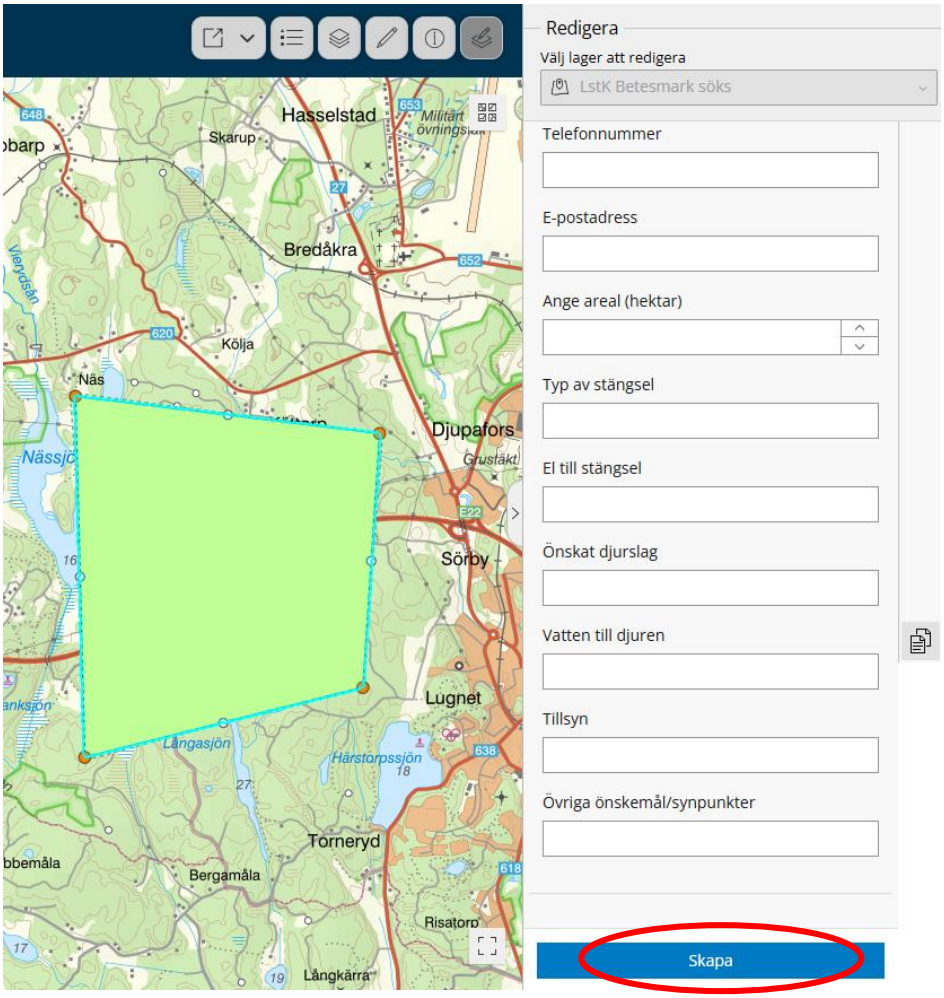
Redigera
Välj lager att redigera
LstK Betesmark söks
Telefonnummer
E-postadress
Ange areal (hektar)
Typ av stängsel
El till stängsel
Önskat djurslag
Vatten till djuren
Tillsyn
Övriga önskemål/synpunkter
Skapa
Hasselstad
Skarup
Bredåkra
Kölja
Näs
Djupafors
Sörby
Lugnet
Torneryd
Bergamåla
Risatorp
Långkärra
Långasjön
Härstorpssjön

Din förmedling är nu lämnad och syns nu som en markering i kartan samt på en rad i attributtabellen för det aktuella lagret.

Vill du lägga till fler objekt? Följen stegen igen under rubriken ”Lägga till nya objekt”.

Fler verktyg

Det finns ytterligare ett verktyg uppe i verktygsmenyn, det som heter ”Rita och mät”. Med hjälp av det kan du mäta både linjer och ytor samt rita punkter, linjer eller ytor uppe på kartan.

OBS! Objekt som ritas/mäts med detta verktyg är inget som sparas i kartverktyget och påverkar inte heller de tre lagerna som är en del av betesförmedlingen. Se det som en hjälp till dig själv att utforska mer om du vill.

Frågor?

Kontakta naturförvaltningen på länsstyrelsen genom att mejla till:

naturforvaltning.blekinge@lansstyrelsen.se