

# Vägar i Hallands län Sammanställning 2008



# Hallands läns författningssamling

## Länsstyrelsen

---

### Sammanställning

enligt 13 kap 1 § trafikförordningen (1998:1276) över allmänna vägar och andra viktigare vägar, bärighetsklasser och vissa lokala trafikföreskrifter i Hallands län.

**13 FS 2008:41**

Utkom från  
trycket den  
31 mars 2008

Utfärdad den 31 mars 2008.

#### INNEHÅLL

- I. Utdrag ur 4 kap trafikförordningen och upplysningar.
- II. Förteckning över riksvägar och länsvägar med bärighetsklasser samt vissa lokala trafikföreskrifter.
- III. Kommunala gator och vägar som är upplåtna för bärighetsklass I (BK1).
- IV. Lämpliga leder och gällande inskränkningar för tunga lastbilar och andra större fordon inom vissa tätorter.
- V. Lokala trafikföreskrifter om farligt gods.

#### Bilageförteckning:

- A. Tabell: Högsta tillåtna bruttovikter vid olika axelavstånd på väg med BK 1.
- B. Tabell: Högsta tillåtna bruttovikter vid olika axelavstånd på väg med BK 2.
- C. Tabell: Högsta tillåtna bruttovikter vid olika axelavstånd på väg med BK 3.
- D. Tabell: Förteckning över vägar för färd med fordon med variabelt däckstryck.
- E. Tabell: Förteckning över vägsträckor på allmänna vägar där kommun är väghållare.
- F. Kartor: Planskilda trafikplatser.
- G. Kartor: Förbudsområden för transport av farligt gods samt undantagna vägar och gator.
- H. Kartor: Väginformation N Hallands län, allmänna vägar, bärighetsklasser, framkomlighetsbegränsningar, rekommenderade färdvägar för transporter av farligt gods.

Bo Johansson

Nils-Olof Dahlborg

**ISSN 0347 1535**

## 13 FS 2008:41

### I. Utdrag ur 4 kap trafikförordningen och upplysningar

#### 11 §

Vägar som inte är enskilda delas in i tre bärighetsklasser. Om inte annat har föreskrivits tillhör en allmän väg bärighetsklass 1 (BK 1) och övriga vägar som inte är enskilda bärighetsklass 2 (BK 2). Föreskrifter om att en allmän väg eller del av en sådan väg skall tillhöra bärighetsklass 2 eller 3 meddelas av Vägverket eller, om kommunen är väghållare, av kommunen. Föreskrifter om att någon annan väg som inte är enskild eller en del av sådan väg skall tillhöra bärighetsklass 1 eller 3 meddelas av kommunen.

#### 12 §

På vägar som inte är enskilda får motordrivna fordon eller därtill kopplade fordon föras endast om de värden för respektive bärighetsklass som anges nedan inte överskrids.

	<b>BK 1</b>	<b>BK 2</b>	<b>BK 3</b>
<b>1. Axeltryck</b>			
a. Axel som inte är drivande	10 ton	10 ton	8 ton
b. Drivande axel	11,5 ton	10 ton	8 ton
<b>2. Boggitryck</b>			
a. Avståndet mellan axlarna är mindre än 1,0 meter	11,5 ton	11,5 ton	11,5 ton
b. Avståndet mellan axlarna är 1,0 meter eller större men inte 1,3 meter	16 ton	16 ton	12 ton
c. Avståndet mellan axlarna är 1,3 meter eller större men inte 1,8 meter	18 ton	16 ton	12 ton
d. Avståndet mellan axlarna är 1,3 meter eller större men inte 1,8 meter och drivaxeln är försedd med dubbelmonterade hjul och luftfjädring eller likvärdig fjädring, eller drivaxlarna är försedda med dubbelmonterade hjul och vikten överstiger inte 9,5 ton på någon av axlarna	19 ton	16 ton	12 ton
e. Avståndet mellan axlarna är 1,8 meter eller större	20 ton	16 ton	12 ton
<b>3. Trippelaxeltryck</b>			
a. Avståndet mellan de yttre axlarna är mindre än 2,6 meter	21 ton	20 ton	13 ton
b. Avståndet mellan de yttre axlarna är 2,6 meter eller större	24 ton	22 ton	13 ton
<b>4. Bruttovikt av fordon och fordonståg</b>			
a. Fordon på hjul	Bilaga 1	Bilaga 2	Bilaga 3
b. Fordon på band eller medar	18 ton	18 ton	18 ton

Vägverket får meddela föreskrifter om att fordon eller fordonståg får föras trots att de värden som anges i första stycket överskrids. Föreskrifterna skall vara förenade med sådana villkor i fråga om förändret och fordonets konstruktion och utrustning att trafik säkerheten inte äventyras. Föreskrifterna får begränsas till en viss väg eller ett visst vägnät.

På vägar som inte är enskilda får fordonståg föras endast om de värden som anges nedan för avståndet mellan den första axeln på ett tillkopplat fordon och den sista axeln på fordonet som det är kopplat till inte underskridas.

	<b>BK 1</b>	<b>BK2</b>	<b>BK3</b>
1. Båda axlarna är enkelaxlar	3 meter	3 meter	3 meter
2. Den ena axeln är en enkelaxel och den andra ingår i en boggi eller trippelaxel	3 meter	4 meter	4 meter
3. Axlarna ingår i var sin boggi	4 meter	4 meter	4 meter
4. Den ena axeln ingår i en boggi och den andra i en trippelaxel eller båda i en trippelaxel	5 meter	–	–

Ett fordonståg får dock föras på sådan väg som avses i första stycket om vikten för varje möjlig kombination av axlar inom fordonståg understiger högsta tillåtna bruttovikt för motsvarande avstånd mellan första och sista axeln enligt bilaga 1-3 till denna förordning. Vid jämförelse med bilaga 1 skall de värden som anges för släpvagnar gälla, om den tillåtna bruttovikten därigenom blir högre.

Vägverket får meddela föreskrifter om att fordonståg får föras trots att de värden som anges i första och andra styckena underskrids. Föreskrifterna skall vara förenade med sådana villkor i fråga om förändring och fordonets konstruktion och utrustning att trafiksäkerheten inte äventyras. Föreskrifterna får begränsas till en viss väg eller ett visst vägnät.

#### 14 §

Trots bestämmelserna i 12 § 4, 13 § och bilaga 1 får fordon och fordonståg som huvudsakligen används i internationell trafik föras på vägar med bärighetsklass 1 om följande längdmått och bruttovikter inte överskrids.

1. 26 ton för treaxligt motorfordon.
2. 38 ton för fyraxligt fordonståg.
3. 40 ton för fem- eller sexaxligt fordonståg
4. 44 ton för treaxligt motorfordon med två- eller treaxlig påhängsvagn vid transport av 40 fots ISO-container
5. 16,5 meter för bil med påhängsvagn.
6. 18,75 meter för bil med släpvagn.

## 13 FS 2008:41

### Upplysningar

Bilagorna 1, 2 och 3 till trafikförordningen är i denna sammanställning intagna som bilaga A, B respektive C.

### Tillfälliga ändringar av tillåten belastning

Den myndighet som har hand om väg- eller gatuhållningen inom området kan med stöd av 10 kap. 14 § 1. och 2. trafikförordningen (1998:1276) till följd av skador eller risk för skador på vägen införa förbud mot trafik med fordon eller visst slag av fordon eller begränsa axeltryck, boggityck, trippelaxeltryck eller bruttovikt. Sådan inskränkning tillkännages med vägmärken.

Från förbud enligt ovan får undantag medges enligt 13 kap 4 § första stycket trafikförordningen.

Aktuella upplysningar om framkomlighet och bärighet lämnas dygnet runt av Vägverkets trafikantinformationscentral i Göteborg, 031-63 52 52.

### Fordonshöjd

Vägport eller annat hinder med begränsad fri höjd under 4,5 m redovisas under II eller IV. Sådan inskränkning tillkännages med vägmärken. Begränsad fri höjd över 4,5 m redovisas ej och utmärks ej heller med vägmärken.

### Förfart

Är förfart anvisad genom vägmärken anges detta under II eller IV. Förfart är upplåten för åtminstone samma axel/boggityck och bruttovikt som gäller för den genomgående vägen.

### Övrigt

I denna sammanställning har endast medtagits sådana föreskrifter och upplysningar som trafikanterna bedömts ha särskilt intresse av att känna till vid planläggningen av främst godstransporter på viktigare vägar och gator.

I fråga om **enskild väg** ankommer det på vägens ägare att avgöra om trafik med motordrivna fordon eller visst eller vissa slag av sådana fordon får äga rum.

**II. Förteckning över riksvägar och länsvägar med bärighetsklasser samt vissa lokala trafikföreskrifter.**

	Bk 1	Bk 2	Bk 3
E6, E 20 (Malmö-) Skåne läns gräns vid Pråmhuset - tpl 40 Skottorp - tpl 41 Laholm (24) - Snapparp - tpl 43 Halmstad Syd (117) - tpl 44 Halmstad Östra (25) – tpl 45 Halmstad Nord (26) – tpl 46 Kvibille – tpl 47 Getinge – Susedalen - tpl 48 Slöinge - tpl 49 Heberg - tpl 50 Falkenberg Syd (150) - tpl 51 Falkenberg Centrum (154) - tpl 52 Morup - tpl 53 Tvååker - Himle - tpl 54 Varberg Centrum (153) - tpl 55 Varberg Nord (41) - tpl 56 Värö - tpl 57 Frillesås - tpl 58 Fjärås - tpl 59 Kungsbacka Syd (E 6.14) - tpl 60 Kungsbacka Centrum (158) - tpl 61 Kungsbacka Nord (E 6.15) - Västra Götalands läns gräns vid Sandsjöbacka (Göteborg)	X		
<b>Motorväg:</b> Länsgränsen vid Pråmhuset - länsgränsen vid Sandsjöbacka			
E 6.04 Tpl Halmstad Syd - Halmstads Centrum (Laholmsvägen - Viktoriagatan - Slottsbron - Slottsgatan - Rondellen) (E6.06)	X		
<b>Begränsad fordonshöjd:</b> Vägport under SJ i Halmstad (Laholmsvägen) 3,50 m (förbifart anvisad)			
E 6.05 Tpl Halmstad Östra - Laholmsvägen (E6.04) (Växjövägen - Enslösvägen)	X		
E 6.06 Tpl Halmstad Nord - Halmstads Centrum (Norra infartsleden – Järnvägsleden – Timmermansleden – Rondellen) (600, E6.04)	X		
E 6.14 Tpl Kungsbacka Syd- Onsalavägen- Säröleden (158)- Kungsgatan- Varlavägen (959) Varlavägen (959) - Vallgatan - Storgatan (E6.15, 939)	X	X	
E 6.15 Arendalsleden (959) - Hede (970,976) - Göteborgsvägen - Kraftvägen Kraftvägen - Storgatan (E6.14,939)	X	X	
24 Tpl Laholm (E6) - Laholm - Våxtorp (115) - Skåne läns gräns vid Drakabygget (-Hässleholm)	X		
25 Halmstad (tpl Halmstad Östra) (E6, E6.05) - Simlångsdalen - Kronobergs läns gräns vid Hilleshult (-Ljungby)(-Kalmar)	X		
26 Halmstad (tpl Halmstad Nord) (E6, E6.06) - Oskarström - Torup (150.01, 150) - Hyltebruk - Jönköpings läns gräns vid Skeppshult (- Jönköping)	X		
41 Varberg (Cirkulationsplats Lassabacka) (153, 760, 801, 844) - tpl Varberg Nord (E6, E20. 807) - Veddice - Västra Götalands läns gräns vid Jonsjö (-Borås)	X		

13 FS 2008:41

	Bk 1	Bk 2	Bk 3
115 (Östra Karup) - Skåne läns gräns vid Ö Karup - Hasslöv (509) - Våxtorp (24)	X		
117 Halmstad (tpl Halmstad Syd) (E6, E6.04) - Kistinge - Trönninge - Genevad - Daggarp (585) - Veinge - Skogaby - Uddared (583) – Knäred – Lagered (534) – Kronobergs läns gräns vid Majenfors (-Markaryd)	X		
150 Falkenberg (154, 744) (Holgersgatan) – Nygatan (735) Nygatan (735) – Brogatan (Tullbron) – Strandvägen (696) – Halmstadsvägen	X	X	
Halmstadsvägen – tpl Ågård (767) – tpl Falkenberg Syd (E6) – Årstad – Torup (26)	X		
Tullbron får ej passeras av fordon med släpvagn eller husvagn och av fordon eller fordonskombinationer med en total längd överstigande tio (10.0) m även som av traktorer och motorredskap inkl. dumpers. Förbudet gäller ej buss.			
150.01 Skravelsbo (26) – Torups jvgstn (150)	X		
153 Varberg (Cirkulationsplats Lassabacka) (41, 760, 801, 844) - tpl Varberg Centrum (E6) - Klastorp - Rolfstorp - Ullared (154) - Åtran - Fegen - Jönköpings läns gräns vid Hökabäck (-Värnamo)	X		
154 Falkenberg (150, 744) (Holgersgatan - Lasarettsvägen - Varbergsvägen) - Cirkulationsplats Tånga (767) - tpl Falkenberg Centrum (E6) - Vinberg - Köinge (711, 782) - Nydala (784) - Ullared (153) - Fridhemsberg (825) - Hårsared - Älvsered - Västra Götalands läns gräns vid Vik (-Svenljunga)	X		
158 Kungsbacka (E6.14) (Säröleden) - tpl Kungsbacka Centrum (E6) - Vallda (942) - Kyrkobyn - tpl Särö - tpl Kullavik - Västra Götalands läns gräns vid Lindåsmotet (-Göteborg)	X		
<b>Motortrafikled:</b> Kyrkobyn - länsgränsen vid Lindåsmotet			
503 Skåne läns gräns vid Frestenfälla (M 1754) - Ekered - Hasslöv (509)	X		
504 Hasslöv (115) – Hasslövs k:a – Hasslöv (115)	X		
505 Hasslövs bro (115) - Bondåkra (509) - Vindrap (506) - Jonstorp (507) - Kungsbygget - Tobo (24)	X		
506 Vindrap (505) - Björbäck (115)	X		
507 Våxtorp (24) - Jonstorp (505) - Skåne läns gräns vid Koarp (M 1796) (- Rössjöholm)	X		
<b>Förbud mot transport av farligt gods: se V</b>			

## 13 FS 2008:41

		Bk 1	Bk 2	Bk 3
508	Nordanå (24) - Skåne läns gräns vid Stavershult (M 1798)	X		
509	Hasslöv (115,503) - Bondåkra (505)	X		
510	Våxtorp (115) - Våxtorps k:a – Våxtorp (24)	X		
511	Våxtorp (24) - Fågelsång (512) - Skönhult (530)	X		
511.01	Våxtorp (511) – Våxtorp (24)	X		
512	Fågelsång (511) - Pershult (513)	X		
513	Nordanå (24) - Pershult (512) - Hishult (514, 530)	X		
514	Hishult (513) - Skåne läns gräns norr Boalt (M 1836) (- Örkelljunga)	X		
515	Bögilt (530) - Skåne läns gräns vid Skogsgård (517, M 1845) (- Fagerhult)	X		
516	Skottorp (585) - Skummeslövs k:a (518) - tpl Skottorp (E6, E20) - Skummeslövsstrand (522)	X		
516.01	Skottorp (516) – Skottorp (585)	X		
517	Skogsgård (515) - Ingvarsbygget - N Össjö (530)	X		
518	Skummeslövs k:a (516) - Rännenas (520) - S Mellby (521, 521) - Mellby (24)	X		
519	Vallberga (585) - Edenberga (24, 531) - Tvärbäck (530)	X		
520	Vallberga (585, 526) – Rännenas (518)	X		
520.01	Vallberga (520) – Vallberga jvgstn	X		
521	Trulstorp (24) - Industrigatan - S Mellby (518)	X		
522	Kustvägen Skummeslövsstrand (516) - tpl Laholm (E6, 24)	X		
523	Trulstorp (24) - Laholm (585) - Glänninge (547)	X		
524	Skottorp (585) - Skottorps kvarn (525) - Hasslövs bro (115)	X		
525	Skottorps kvarn (524) - Smedjebro (585)	X		
526	Vallberga (585, 520) - Ränneslöv (528, 528, 527) - Sandvad (24) - Stäme (530)	X		



13 FS 2008:41

	Bk 1	Bk 2	Bk 3
527 Ränneslöv (526) - Tormarp (24)	X		
528 Menlösa (115) - Vårestorp - Ränneslöv (526) - Edenberga (24, 531)	X		
529 Hov (530) - Ysby (532, 575) - Skogaby (117)	X		
530 Laholm (585) - Sofiero (547) - Såghuset (530.01) - Hov (529) - Matsgård (532, 531) - Tvärbäck (519) - Stäme (533, 526) - Skönhult (511) - Hishult (534, 513) - Bögilt (515) - Kornhult (582) - N Össjö (582, 517) - Kronobergs läns gräns vid Björnhult (G 510) (- Markaryd)	X		
530.01 Såghuset (530) – (24)	X		
531 Edenberga (24, 528, 519) - Matsgård (530)	X		
532 Matsgård (530) - Ysby (529)	X		
533 Stäme (530) - Lagered (534)	X		
534 Hishult (530) - Lagered (533, 117)	X		
535 Knäred (583) – Knäreds jvgstn	X		
536 Daggarp (117) – Genevad (557) – Ågård (117)	X		
537 Trälshult (580) - Kronobergs läns gräns NO Trälshult (G 522) (- Hinneryd)	X		
538 Skogaby (117) - Skogaby (117)	X		
539 Kövlinge (585) - Klägstorp (24)	X		
540 L Tjärby (585) - Snapparp (541) - St Fladje (117, 560)	X		
540.01 Snapparp V (540 – E6, E20)	X		
540.02 Snapparp Ö (540 – E6, E20)	X		
541 Tjärby k:a (585) - Snapparp (540)	X		
542 Eldsberga (117) - Gullbranna - Domen (544) - Laxvik - Påarp - Hillasgården (544) - Trönninge S (565, 117)	X		
<b>Begränsad fordonshöjd: Vägport vid Laxvik 3,5 m</b>			
544 Domen (542) - Hillasgården (542)	X		
546 L Tjärby (585) - Årnaberga (549) - Veinge (117)	X		
547 Laholm (24) – Glänninge (523) – Sofiero (530) – Sofieroleden – Laholms kraftstation (585)			

	Bk 1	Bk 2	Bk 3
547 Laholm (24) – Glänninge (523) – Sofiero (530) – Sofieroleden – Laholms kraftstation (585)	X		
549 Årnaberga (546) - Vessingedal (117) - Kapplet (554)	X		
550 Laholms kraftstation (585) - Skogaby (117)	X		
551 Tjärby k:a (585) - Elestorp (117)	X		
552 Veinge (117, 553) - Vessinge (554) - Veinge kyrkby (555, 557) - Öringe (558) - Alslöv (562) - Perstorp (559) - Stjärnarp (574) - Klastorp (581) - Kistinge (117)	X		
553 Förbindelseväg i Veinge (117) – (552)	X		
554 Vessinge (552) – Kapplet (549) – Bölarp (555) – Mästocka (567, 578) – Porsabygget (579) – Kronobergs läns gräns nordost Porsabygget (G 523)	X		
<b>Belastning:</b> Bro över Vessingeån vid Kapplet, BK2 vikter får ej överskridas			
555 Veinge kyrkby (552, 556) - Bölarp (554)	X		
556 Veinge kyrkby (555) - Bäckamot (567)	X		
557 Genevad (536) - Nygård (558) - Veinge kyrkby (552)	X		
<b>Begränsad fordonshöjd:</b> Vägport i Genevad 3,5 m			
558 Nygård (557) - Öringe (552)	X		
559 Eldsberga (117) – Eldsberga (561, 574) – Perstorp (552) – Dalabygget (562, 569) – Ekeberg (567) – Åbacken (569) – Simlångsdalen (25)	X		
560 St Fladje (117) - Kommunalhusvägen - Eldsberga (561)	X		
561 Eldsberga (559, 560) - Eldsbergavägen - Eldsberga (559, 574)	X		
<b>Begränsad fordonshöjd:</b> Vägport i Eldsberga 3,5 m			
562 Alslöv (552) - Bruket (563) - Dalabygget (559)	X		
563 Bruket (562) - Boarp - Tönnersjö k:a (569)	X		
564 Trönninge (117) - Krontorp (574)	X		
565 Trönninge S (542) - Trönninge centrum - Trönninge N (117)	X		

13 FS 2008:41

	Bk 1	Bk 2	Bk 3
566	Fyllebro (117) - Prästvågen Prästvägen - Snöstorps prästgård (567) Snöstorps prästgård (567) - Vallås (25)	X	X
567	Snöstorps prästgård (566) - Björkås (581) - Årnarp (568) - Ekeberg (559) - Börjebro (569) - Bäckamot (556) - Mästocka (554) - Abborrasjön (579) - Knäred (580, 583)	X	
567.01	Mästocka (567) – Mästocka kapell	X	
568	Årnarp (567) - Skedala (25)	X	
569	Dalabygget (559) - Tönnersjö k:a (563) - Börjebro (567) - Torared (571) - Åbacken (559)	X	
571	Torared (569) - Esmared (25)	X	
574	Eldsberga (559) - Krontorp (564) - Stjärnarp (552)	X	
575	Ysby k:a (529) - Perstorp	X	
576	Skallinge (652) - Fröböke (650)		X
578	Mästocka (554) - Ebbared	X	
579	Abborrasjön (567) - Porsabygget (554)	X	
580	Knäred (567) – Trälshult (537) – Kronobergs läns gräns vid Sjöared (G513) <b>Belastning:</b> Bro över Vänneån N Åhuset, BK2 vikter får ej överskridas	X	
581	Klastorp (552) - Björkås (567)	X	
582	Kornhult (530) - Högaryd - N Össjö (530)	X	
583	Uddared (117) – Knäred (567) – Lagered (534) <b>Belastning:</b> Bro över järnvågen i Uddared, BK2 vikter får ej överskridas	X	
585	Skåne läns gräns vid Dömostorp och Pråmhuset (M 1755) - Skottorp (516, 516.01, 524) - Smedjebro (525) - Vallberga (520.01, 520, 526, 519) - Kövlinge (539) - Laholm (24, 523, 530) - Laholms kraft- station (547, 550) - Lilla Tjärby (546, 540) – Tjärby k:a (541, 551) - Daggarp (117) (genomfart Ängelholmsvägen–Lagavågen)	X	

## 13 FS 2008:41

		Bk 1	Bk 2	Bk 3
591	Vapnö (611) - Ågarp (601)	X		
593	Marskog (608) - Lynga (610)	X		
594	Halmstad (Kärleken) (E6.06) - Sperlingsholm - Fotstad (636)	X		
	<b>Begränsad fordons höjd:</b> Vägportar under E6 och järnvägen 3,4 m			
600	Halmstad (Rondellen) (E6.04, E6.06) - Knebildstorp (610, 602) - Bäckagård - Karlstorp (602, 603) - Frösakull - Ringenäs (607) - Vilshärad (608)	X		
601	Kaggagård (610) - Ågarp (591) - Kullarna (612) - tpl Kvibille (E6, E20) - Fastarp (614) - Skogsgård (678) - Gillarp (634) - Frölinge (628) - Getinge - (625, 676) - Slöinge (661, 671, 669, 659) - Heberg (610) - Rondellen (667, 767)	X		
602	Knebildstorp (600) - Bäckagårdsvägen Bäckagårdsvägen - Hovgård (605) - Karlstorp (600)	X	X	
603	Karlstorp (600) - Tylöhusvägen	X		
605	Hovgård (602) - Mjällby (606) - Onsjö (607)	X		
606	Mjällby (605) - Heagård (610)	X		
607	Kaggagård (610) - Onsjö (605) - Ringenäs (600)	X		
608	Gullbrandstorp (610) - Marskog (593) - Vilshärad (600) - Stenrör	X		
609	Haverdal (610) - Tångvik - Båtabacken	X		

13 FS 2008:41

		Bk 1	Bk 2	Bk 3
610	Halmstad (Knebildstorp, 600) - Kristinebergsvägen - Heagård (606) - Kaggagård (607, 601) - Gullbrandstorp (608) - Lynga (593) - Brotorpet (613) - Haverdal (683, 609) - Slätter (623) - Särдал (624) - Steninge (625) - Ugglarp (658) - Skällentorp (660) - Eftra (662, 662) - Heberg (667, 601)	X		
611	Halmstad (Järnvägsleden E6.06) - Flygflottiljen - Vapnö (591) - Stålsberg (612)	X		
612	Halmstad (Kårarp) (E6.06) - Stålsberg (611) - Brödesborg (632) - Kullarna (601)	X		
613	Brotorpet (610) - Harplinge (614, 621) - Dränggård (623) - Lassagård (627, 626) - Rävinge (625)	X		
614	Harplinge (613, 615) - Lyngåkra (616) - Fastarp (601)	X		
615	Harplinge (614) - Harplinge k:a (616) - Plönninge	X		
616	Harplinge k:a (615) - Lyngåkra (614)	X		
621	Harplinge (613) - Kullagård (622) - Skintaby (623) - Steninge kyrkby (625)	X		
622	Gubbilt (623) - Kullagård (621)	X		
623	Slätter (610) - Hallagård (624) - Gubbilt (622) - Skintaby (621) - Dränggård (613)	X		
624	Särдал (610) - Hallagård (623)	X		
625	Steninge (610) - Steninge kyrkby (621) - Nortorp (626, 659) - Rävinge (613) - Getinge (629, 628) - tpl Getinge (E6, E20) - Getinge kyrkby (601)	X		
626	Nortorp (625) - Lassagård (613)	X		
627	Lassagård (613) - Brännarp - Ljungberget (628)	X		
628	Getinge (625) - Ljungberget (627) - Fröllinge (601)	X		
	<b>Belastning:</b> Bro över Suseån vid Folkastad, BK2 vikter får ej överskridas			

	Bk 1	Bk 2	Bk 3
629	X		
629.01	X		
632	X		
634	X		
635	X		
636	X		
637	X		
638	X		
639	X		
639.01	X		
640	X		
641	X		
643	X		
644	X		
645	X		
646	X		
647	X		
648	X		
649	X		

13 FS 2008:41

	Bk 1	Bk 2	Bk 3
650 Simlångsdalen (25) - Kullen (638) - Mahult (652) - Gyltige (654) - Fridhem (655) - Fröböke (576) - Bygget - Kullhult (690) - Håknaböke (651) - Femsjö (875) - Hallaböke (687) - Skoga (873) - Kerstinabo (872) - Hyltebruk (871)	X		
651 Kronobergs läns gräns vid Sännö (G 540) - Håknaböke (650)		X	
652 Mahult (650) - Ryaberg (656, 656. 01) - Ryaberg (656) - Skallinge (576) - Skifteboån. Skifteboån - 1,5 km norr Skifteboån. 1,5 km norr Skifteboån - Mjälalhult (690) - Mjåla (646) - Övregård (644) - Gustavsberg (686)	X X		X
653 Esmared (25) - Sefsered (654) - Klerekull (655)	X		
654 Gyltige (650) - Håralt - Sefsered (653)	X		
655 Fridhem (650) - Klerekull (653) - Kronobergs läns gräns vid Äskilt (G 538)	X		
656 Ryaberg (652) - Gastensbo (646) - Fröslida bro (644) - Fröslida (26)	X		
656.01 Ryaberg (656) – Ryaberg (652)	X		
656.02 Fröslida (656) – Fröslida jvgstn	X		
656.03 Förbindelseväg (26-656) vid Fröslida	X		
657 Rönnskog (644) - Skravelsbo (26)	X		
<b>Lokal trafikföreskrift:</b> Bro över Nissan vid Nyebro, axeltryck 8 ton, bruttovikt 18 ton (gäller även fordonståg)			
658 Ugglarp (610) - Ugglarps havsbad	X		
659 Nortorp (625) - Vastad (660) - tpl Slöinge (E6, E20) - Slöinge (661, 662, 601)	X		
660 Vastad (659) - Skällentorp (610)	X		
661 Slöinge (601, 671) - Slöinge (659)	X		
662 Slöinge (659) - Efra (610, 610) - Boberg (664, 689) - Skrea k:a (767)	X		
664 Boberg (662) - Heberg (667)	X		
667 Heberg (610) – (668, 601, 767) – Heberg (668)	X		

## 13 FS 2008:41

	Bk 1	Bk 2	Bk 3
668 Heberg (667) - Årstads k:a (672) - Årstad (150)	X		
669 Perstorp (601) - Blixtorp (672)	X		
670 Slöinge (671) – Slöinge k:a	X		
671 Slöinge (601, 661, 670) – Asige (673)	X		
672 Ljungslätt (673) - Blixtorp (669) - Årstads k:a (668)	X		
673 Getinge kyrkby (676) - Asige (674, 671, 675) - Ljungslätt (672, 677) - Abild (150, 710)	X		
674 Getinge k:a (676) - Öinge - Asige (673)	X		
675 Asige (673) - Bjärnared (693) - Gräsås (680)	X		
676 Väg genom Getinge kyrkby (601-674-629-673-601)	X		
678 Skogsgård (601) - Kvibille (634) - Bolet (680) - Slättåkra (679) - Brandshult (26, 639)	X		
679 Slättåkra (678) - Bårarp (680)	X		
680 Bolet (678) - Bårarp (679) - Gräsås (675) - Torup (150)	X		
681 Givagård (150.01) - Torups k:a (150)	X		
682 Spenshult (26) – Spenshults sjukhus	X		
683 Haverdal (610) – Haverdals badstrand	X		
686 Torup (26) - Gustavsberg (652) - Rydöbruk (687)	X		



13 FS 2008:41

	Bk 1	Bk 2	Bk 3
687	X		
Kronobergs läns gräns vid Yaböke (G 539) - Bäck (875) - Sara- böke (874) - Hallaböke (650) - Sofieslätt (872) Sofieslätt (872) - Rydöbruk (686) Rydöbruk (686) - Rydöbruk (26)	X	X	
<b>Lokal trafikföreskrift:</b> Bro över kraftkanal i Rydöbruk, axel/boggitryck 8/12 ton, bruttovikt 18 ton			
<b>Lokal trafikföreskrift:</b> Bro över Nissan vid Rydöbruk, bruttovikt 18 ton (gäller även fordonståg)			
688	X		
Rydöbruk (26) - Äskeryd (721)			
689	X	X	
Ringsegård (696) - Bobergs udde - Veka Veka - Boberg (662)	X		
690		X	
Kullhult (650) - Mjälhult (652)			
693	X		
Bjärnared (675) - Mosilt (150)			
694	X		
Johansfors (26) - Dalshult			
695	X		
Skrea k:a (767) - Ågård (150)			
696	X	X	
Falkenberg (150) - Kristineslättssallén Kristineslättssallén - St Hansagård - Ringsegård (689) - Skrea k:a (767)	X		
<b>Begränsad fordons höjd:</b> Vägport på Strandvägen i Falkenberg 4,0 m			
700	X	X	
Falkenberg (154) (Lasarettsvägen - Österleden) - tpl Tröingeberg (767) - Tröinge (729) Tröinge (729, 701) - Vinbergs kyrkby (702) - Tågarp (729) - Alfshög (705) - Vessigebro (712, 714, 708) - Lassagård (709) - Sjönevad (710) - Kila (727) - Drängsered (718) - Kinnared (728)	X		
<b>Belastning:</b> Bro över Ätran i Vessigebro, BK2 vikter får ej överskridas			
<b>Begränsad fordons höjd:</b> Vägport under 767 i Falkenberg 3,5 m			
701	X		
Korset (154) - Tröinge (700)			
702	X		
Vinbergs kyrkby (700) - Vinberg (703)			
703	X		
Vinbergshed (154) - Vinberg (702) - Sannagård (154)			

## 13 FS 2008:41

	Bk 1	Bk 2	Bk 3
705 Alfshög (700) - Ljungby k:a (711, 154) <b>Belastning:</b> Bro över Lillån SO Ljungby k:a, BK2 vikter får ej överskridas	X		
708 Årstad (150) — Vessigebro (700)	X		
709 Lassagård (700) - Svarte Påle (710)	X		
710 Abild (150) - Svarte Påle (709) - Sjönevad (700) - Lyngen (717) - Krogsered (718)	X		
711 Ljungby k:a (705) - Lyngen (759) - Yttre Höstena (712) - Ätrafors (715) - Köinge (154, 782)	X		
712 Vessigebro (700) - Yttre Höstena (711) <b>Lokal trafikföreskrift:</b> Vid Falkenbergs vattentäkt Kärreberg mellan gränsen för yttre skyddsområdet söder om vattentäkten och gränsen för yttre skyddsområdet norr om vattentäkten får fordon eller därtill kopplat fordon vars bruttovikt överstiger 3,5 ton inte föras.  Föreskriften gäller endast för genomfartstrafik. Traktorer och jordbruksredskap är undantagna från förbudet.		X	
714 Vessigebro (700) - Askome (716) - Ätrafors (715) - Okome (783, 784) - Ulvsbo (154)	X		
715 Förbindelseväg vid Ätrafors (711-714)	X		
716 Askome (714) - Yngered (717) - Gällared (153)	X		
717 Lyngen (710) - Yngered (716)	X		
718 Torup (728) - Drängsered (700, 719) - Krogsered (710) - Krogsered k:a (720) - Ätran (153,832)	X		
719 Drängsered (718) - Vanered (728)	X		
720 Krogsered k:a (718) - Allbäckshult (728)	X		

13 FS 2008:41

		Bk 1	Bk 2	Bk 3
721	Kinnared (728, 726) - Äskeryd (688) - Skärkehylte (730, 730) - Lindhult (26)	X		
722	Nygård (728) - Jönköpings läns gräns vid Kindhult (F 526)	X		
723	Björkedal (728) - Jönköpings läns gräns vid Åhylte (F 527)	X		
724	Sandsered (728) - Jönköpings läns gräns vid Skogsgärde (F 528)	X		
726	Kinnared (721) - Kinnareds jvgstn	X		
727	Bökstorp (150) - Kila (700)	X		
728	Torup (150, 718) - Kinnared (700, 721) - Nygård (722) - Björkedal (723) - Vanered (719, 724) - Allbäckshult (720) - Fegen (153)	X		
729	Tröinge (700) - Faurås - Tågarp (700)	X		
730	Ekeryd (26) - Skärkehylte (721) - Landeryd (731)	X		
731	Nyarp (26) - Landeryd (734, 730, 732) - Jönköpings läns gräns N Landeryd (F 525)	X		
732	Landeryd (731) - Jönköpings läns gräns vid Möcklehult (F531)	X		
734	Landeryd (731) - Sotaryd (26)	X		
735	Falkenberg (150) (Nygatan - Sanddynevägen - Agerörsvägen) - Holmarör (736) - Torsåsen (742) - Långaveka (737) - Stranninge - Morup (768)	X		
736	Skogstorp (767, 741) - Holmarör (735)	X		
737	Bölse kvarn (767) - Bölse skola (738) - Långaveka (735) - Glommens hamn	X		
738	Bölse skola (737) - Stubbhult (767)	X		
739	Galtabäck (768) - Galtabäcks hamn	X		
740	Nygård (760) - Träslövsläge - fiskehamnen i Träslövsläge	X		
741	Skogstorp (736) - Olofsbäck (767)	X		

	Bk 1	Bk 2	Bk 3
742 Torsåsen (735) - Äspelunda (767)	X		
744 Falkenberg (150, 154) (Holgersgatan) - Bräckeviadukten (767)	X		
746 Falkenberg (767) - Stafsinge (747) - Breås (749) - Långås (752, 752) - Dylpered (756) - Ryen (758) - Folkared - Sibbarp (760)	X		
<b>Belastning:</b> Bro över Törlan vid Kärret, BK2 vikter får ej överskridas			
747 Stafsinge (746) - Korset (154)	X		
749 Stubbhult (767) - Breås (746)	X		
751 Morup (767) - Morups k:a (753) - Morup (768)	X		
752 Vinberg (154) - Hällerup (757) - Hässlås (756) - Långås (746, 746, 767) - Hägared (753) - Tvååker (754, 760)	X		
753 Morups k:a (751) - Askhult - Hägared (752)	X		
754 Björkäng (768) - Tvååker (752)	X		
755 Utterås (768) - Moarna (760)	X		
756 Hässlås (752) - Dylpered (746)	X		
757 Hällerup (752) - Murtan (758)	X		
758 Bergagård (154) - Murtan (757) - Ryen (746) - Järnvirke (760)	X		
759 Lyngen (711) - Gisslestad (154) - Gödeby (760)	X		
760 Varberg (Cirkulationsplats Lassabacka) (41, 153, 801, 844) - Varbergs centrum (Birger Svenssons väg - V Vallgatan - Rosenfredsgatan - S vägen - Almers väg - S vägen) - Rondellen (844) - Nygård (740) - Vare (761) - Ås (768) - tpl Tvååker (755, E6) - Tvååker (764, 752,) - Fastarp (777) - Järnvirke (758, 778) - Sibbarp (746, 779) - Gödeby (759, 154)	X		
<b>Begränsad fordonshöjd:</b> Vägport under järnvägen vid Jonstaka i Varberg 4,30 m			
761 Vare (760) - Pixsjö - Himle (762) - Matsagården (764)	X		
762 Himle (761) - Spannarp (765)	X		
763 Ekekullen (764) - Spannarp (765)	X		

13 FS 2008:41

	Bk 1	Bk 2	Bk 3
764 Tvååker (760) - Matsagården (761) - Ekekullen (763) - Jonsgård (765) - Tjärby (769) - Grimetons k:a (766) - Rolfstorps stn (772) - Rolfstorps k:a (153)	X		
764.01 Grimeton (764) – Grimetons k:a	X		
764.02 Rolfstorp (764) – Rolfstorp (153)	X		
765 Träslöv (798) - Blixtorp (766) - Spannarp (762, 763) - Jonsgård (764) - Dagsås (777)	X		
766 Blixtorp (765) - Hunnestad (769) - Lillebörs (770) - Grimetons k:a (764)	X		
767 Heberg (667, 601) - tpl Heberg (E6, E20) - Skrea (662, 695, 696) - tpl Ågård (150) - tpl Tröingeberg (700) - Cirkulationsplats Tånga (154, 746) - Bräckeviadukten (744) - Skogstorp (736) - Olofsbäck(741) - Äspelunda (742) - Bölse kvarn (737) - Stubbhult (738, 749) - Morup (768) - tpl Morup (751, E6) - Långås (752)	X		
768 Morup (767, 751, 735) - Björkäng (754) - Utterås (755) - Galtabäck (739) - Ås (760)	X		
769 Tjärby (764) - Hunnestad (766) - Klastorp (153)	X		
<b>Belastning:</b> Bro över Himleån NNV Hunnestads k:a, BK2 vikter får ej överskridas			
769.01 Hunnestad (769) – Hunnestads k:a	X		
770 Lillebörs (766) - Gödestad (153)	X		
772 Rolfstorps stn (764) - Havstorp (153)	X		
777 Fastarp (760) - Klev (778) - Dagsås (793, 765) - Angryd (779) - Stegared (781) - Åkulla (785) - Haxered (153)	X		
778 Järnvirke (760) - Klev (777)	X		
779 Sibbarp (760) - Öv Högryd (793) - Ästad - Angryd (777)	X		
781 Köinge (782) - Stegared (777)	X		

## 13 FS 2008:41

	Bk 1	Bk 2	Bk 3
782 Köinge (154 , 711, 781) - Svarträ (785) - Skinnarlyngen (786, 787) - Ullared (153)	X		
<b>Belastning:</b> Bro över kraftkanal V Ullared, BK2 vikter får ej överskridas			
783 Okome (714) - Normanstorp (153)	X		
784 Nydala (154) - Okome (714)	X		
785 Rolfstorps k:a (153) - Åkulla (777) - Svarträ (782)	X		
786 Boarp (154) - Skinnarlyngen (782)	X		
787 Skinnarlyngen (782) - Kushult (153)	X		
793 Dagsås (777) - Öv Högryd (779)	X		
798 Varberg (Träslövsvägen - Österängsvägen - Österleden) (844-765-153)	X		
800 Varberg (N Hamnvägen - Ö Hamnvägen) (760-801)	X		
801 Varberg (Cirkulationsplats Lassabacka) (41, 153, 844, 760) - Ö Hamnvägen (800) - Getterön	X		
802 Tångaberg (845) - Kärra mosse (802.01) - Stämnet (845)	X		
802.01 Kärra mosse (802) - Burekulle (803)	X		
803 Pilagården (845) - Burekulle (802.01) - Duveslätt - Årnäs - Burekulle (802.01)	X		
804 Varberg (153) - Trönninge (805) - Lindberg (806) - Pletered (810) - Lassagård (818) - Långared (817) - Grimmared (854) - Rud (808) - Stackenäs (815) - Kungsäter (843, 822) - Västra Götalands läns gräns vid Skogsslätt (O 1511)	X		
<b>Belastning:</b> Bro över Himleån vid Göinge gård, BK2 vikter får ej överskridas			
805 Lindhov (41,845) - Trönninge (804) - Klastorp (153)	X		
806 Gunnestorp (807) - Tofta - Lindberg (804) - Valinge (810)	X		
807 Gunnestorp (41, 806) - Torpa (809) - V Derome (41)	X		
808 Rud (804) - Västra Götalands läns gräns vid Unnebo (O 1500)	X		
809 Torpa (807) – Torpa k:a	X		

13 FS 2008:41

	Bk 1	Bk 2	Bk 3
810 Krysgården (153) - Valinge (806, 812, 816) - Pletered (804) - V Derome (41)	X		
811 Valinge (812) – Valinge (816)	X		
812 Havstorp (153) - Valinge (811, 810)	X		
813 Karl Gustav (815) - Tuvan (821)		X	
814 Rolfstorp (153) - Rolfstorps k:a (153)	X		
815 Rolfstorp (153) - Skällinge (816) - Nösslinge (820) Nösslinge (820) - Karl Gustav (813) Karl Gustav (813) - Stackenäs (804)	X X	X	
816 Valinge (810, 811) - Ragnarp (817) - Skällinge (815)	X		
817 Ragnarp (816) - Brostorp (818) Brostorp (818) - Långared (804)	X	X	
818 Lassagård (804) - Brostorp (817)	X		
819 Haxered (153) - St Böttås (820)			X
820 Nösslinge (815) - St Böttås (819) - Källsjö (821) Källskö (821) - Egnared (824) - Boa (826) - Fagered (825) - Lia (154)	X	X	
821 Ytt Hjärtared (153) - Öv Hjärtared (823) - Källsjö (820) - Tuvan (813) Tuvan (813) - Stenbäck (826) - Gunnarsjö (822) Gunnarsjö (822) - Västra Götalands läns gräns vid Rökåsen (O 1520)	X X	X	
822 Kungsäter (804) - Gunnarsjö (821)	X		
823 Flähult (153) - Öv Hjärtared (821) - St Amås (824) - Fridhemsberg (825)	X		
824 St Amås (823) - Egnared (820)	X		
825 Fridhemsberg (154, 823) - Fagered (820) - Maa (827) - Gunnarshult (839)	X		

## 13 FS 2008:41

	Bk 1	Bk 2	Bk 3
826	X	X	
		X	
827		X	
828	X		
829		X	
829.01	X		
830	X	X	
832	X		
833	X		
834	X		
835	X		
836	X		
837	X		
838		X	
838.01		X	
839	X		
840	X		
842	X		
843	X		
844	X		



13 FS 2008:41

	Bk 1	Bk 2	Bk 3
845 Lindhov (41,805) - Tångaberg (802) - Stämnet (802) - Pilagården (803) - Åskloster (854) - L Sunnvära (856) - tpl Väröbacka (850) - Väröbacka (853, 848) - Stråvalla strand (853) - Frillesås (900) - Rågelund, Frillesås (905, 939)	X		
847 Bua (850) - Ringhals (848)	X		
848 Väröbacka (845) - Ringhals (847) - Videbergs hamn	X		
850 Veddige (41) - Syllinge (856) - tpl Värö (E6) - tpl Väröbacka (845) - Bua (847) - Bua brygga	X		
853 Väröbacka (845) - Värö k:a - Stråvalla (853.01) - Stråvalla strand (845)	X		
853.01 Stråvalla (853) – Stråvalla k:a	X		
854 Åskloster (845) - Bjurum (855) - Ås (857, 866) - Ävjedal (41) - Sällstorp (860) - Grimmared (804)	X		
855 Nyebro (856) - Bjurum (854)	X		
<b>Lokal trafikföreskrift:</b> Bro över Viskan vid Nyebro, axeltryck 8 ton			
856 L Sunnvära (845) - Nyebro (855) - Syllinge (850)	X		
<b>Begränsad fordonshöjd:</b> Vägport vid Nyebro 3,3 m			
857 Ås (854) – Ås k:a	X		
860 Veddige (41) - Kullagård (861) - Vallby - N Sällstorp (854)	X		
<b>Lokal trafikföreskrift:</b> Broar över Viskan vid Kullagård, axel/boggitryck 6/10 ton			
861 Kullagård (860) - Fageråkra (862) - Västra Götalands läns gräns vid Älgaslätt (O 1503)	X		
862 Järlöv (41) - Fageråkra (861)	X		
864 Veddige (41) – Veddige jvgstn	X		

## 13 FS 2008:41

	Bk 1	Bk 2	Bk 3
865 Veddige (41) - Mölnekulla (906) Mölnekulla (906) - Stuv (905) <b>Lokal trafikföreskrift:</b> Bro över Löftaån vid Stuv, axel/boggitryck 6/10 ton	X		X
866 Derome (854) - Derome (41)	X		
870 Hyltebruk (871) - Färgaryd (873) - Holmen (874) - Höljeryd (880) - Vare (886) - S Unnaryd (876) - S Unnaryds k:a (876) - Hult (877) - Jönköpings läns gräns vid Virhult (F 515)	X		
871 Kambo (26) - Hyltebruk (650, 870, 879) – Ekeryd (26)	X		
872 Sofieslätt (687) - Kerstinabo (650)	X		
873 Skoga (650) - Nissaryd (879)	X		
874 Saraböke (687) - Holmen (870)	X		
875 Femsjö (650) - Bäck (687) - Sunnerskog (876)	X		
876 Kronobergs läns gräns vid Yasjön (G 537) - Sunnerskog (875) - S Unnaryd (870) - S Unnaryds k:a (870) - Åker (887) - Hässlehult (886) - Jälluntofta (888, 889) - Jönköpings läns gräns vid Gunnalt (F 542)	X		
877 Kronobergs läns gräns vid Önnekvarn (G 546) - S Sävsås (878) - Hult (870)	X		
878 S Sävsås (877) - Järanäs	X		
879 Hyltebruk (871) - Nissaryd (873) - Nyby (880)	X		
880 Nyarp (26) - Nyby (879) - Långaryd (882, 882.01) - Höljeryd (881, 870)	X		
881 Höljeryd (880) - Yttersjöholm (882)  <b>Belastning:</b> Bro över Jällundens utlopp S Strömhult, BK2 vikter får ej överskridas	X		

13 FS 2008:41

	Bk 1	Bk 2	Bk 3
882 Långaryd (880, 882.01) - Mogård (883) - Yttersjöholm (881) - Käringanäs (884, 885) - Jönköpings läns gräns vid Vimmelstorp (F 535)	X		
882.01 Långaryd (882) – Långaryd (880)	X		
883 Mogård (882) - Boarp (26)	X		
884 Jönköpings läns gräns vid Käringanäs (F 541) - Käringanäs (882)	X		
885 Käringanäs (882) - Jönköpings läns gräns vid Staffansbo (F 543)	X		
886 Vare (870) - Hässlehult (876)	X		
887 Åker (876) - Jönköpings läns gräns vid Ugglebo (F 516)	X		
888 Jälluntofta (876, 889) - Jönköpings läns gräns vid Tottebo (F 547)		X	
889 Jälluntofta (876, 888) - Jönköpings läns gräns vid Stengårdshult (F 500)	X		
900 Almedal (905) - Frillesås (845) - Frillesås strand	X		
903 Åsa (939) - Hästholmen - Ölmanäs (904)	X		
904 Åsa (939) - Ölmanäs (903) - Gårda brygga	X		
905 Rågelund (845, 939, 909) - tpl Frillesås (E6) - Almedal (900) - Kyrkotorp (908) - Frillesås k:a (906) - Stuv (865) - Röstorp (916)	X		
906 Frillesås k:a (905) - Mølnekulla (865)		X	
908 Kyrkotorp (905) - Breared (910) - Gödatorp (916)	X		
909 Rågelund (905) - Landa k:a (910)	X		
910 Rävsnäs (939) - Landa skola (913) - Landa k:a (909) - Breared (908)	X		
912 Åsa (939) - Stockalid (913)	X		
913 Landa skola (910) - Stockalid (912) - By (939)	X		
915 Torpa (939) - Tom (916) - Limmanäs (915.01, 926)	X		

	Bk 1	Bk 2	Bk 3
915.01 Limmanäs (915) – Limmanäs (926)	X		
916 Fjärås jvgstn (939) - Duvehed (932, 926) - Tom (915) - Gällinge (919) - Gödatorp (908) - Röstorp (905) - Idala (938, 917) - Västra Götalands läns gräns vid Helsjön (O 1596) (-Horred)	X		
917 Idala (916, 938) – Idala k:a	X		
918 Gällinge (919) – Gällinge k:a	X		
919 Gällinge (916, 918) - Dugatorp (920) - Axtorp (920) - Förlanda (923) - Roppe (921) - Västra Götalands läns gräns vid Vågerse (O 1600)	X		
920 Dugatorp (919) - Stegared (938) - Axtorp (919)	X		
921 Roppe (919) - Västra Götalands läns gräns vid Litserhult (O 1599)	X		
923 Förlanda (919) - Ö Öxared (926)	X		
926 Duvehed (916) - Stenahusen (929) - Limmanäs (915, 931) - Ö Öxared (923) - Västra Götalands läns gräns vid Sjögärde (O 1602)	X		
927 Hanhals (939) - Stegatorp (928) - Hanhals holme	X		
928 Stegatorp (927) - Hanhals k:a	X		
929 Stenahusen (926) - Fjärås bräcka (931)	X		
<b>Förbud mot transport av farligt gods på delen N 306–931: se V</b>			
931 Limmanäs (926) - Fjärås bräcka (929) - Fjärås k:a (934)	X		
<b>Förbud mot transport av farligt gods: se V</b>			
932 Duvehed (916) - Fjärås (934) - Lekevallen (933) - Gödestad (936) - Gåsevadhholm - Asslöv (974)	X		
933 Brogård (939) - Myrekulla - Lekevallen (932)	X		
934 Josberg (939) - Fjärås (932) - Fjärås k:a (931, 935) - Stormhult (937) - Västra Götalands läns gräns vid Ögårdet (O 1609) (-Sätilla)	X		

13 FS 2008:41

	Bk 1	Bk 2	Bk 3
935 Fjärås k:a (934) - Rossared - Hjälmns bro (936)	X		
936 Gödestad (932) - Hjälmns bro (935) - Hjälm (974)	X		
937 Stormhult (934) - Allarängen (974)	X		
938 Idala (916) - Stockared (920)	X		
939 Rågelund (Frillesås) (845, 905) - Rävsnäs (910) - Åsa (903, 904) - By (913) - Torpa (915) - tpl Fjärås (E6) - Fjärås jvgstn (916) - Josberg (934) - Hanhals (927) - Brogård (933) - Söderåleden (976) Söderåleden (976) - Storgatan (E6.14, E6.15)	X		X
<b>Begränsad fordonshöjd:</b> Vägport under järnvägen i Kungsbacka 4,0 m (förbifart anvisad)			
940 Tpl Kungsbacka Syd (E6, E6.14) - Onsala k:a (946) - Rösan (942) - Gottskär (941) - Gottskärs brygga	X		
941 Gottskär (940) - Draget	X		
942 Rösan (940, 943) - Rydet (945) - Mariedal (946) - Bäckén (948, 949) - Buera (965) - Gärdet (951) - Klasberg (948) - Vallda (950, 158)	X		
943 Rösan (942) - Runsås (944) - Vässingsö	X		
944 Runsås (943) - Röda Holme	X		
945 Rydet (942) - Orreviken	X		
946 Onsala k:a (940) - Mariedal (942) - Bassås (949) - Råö	X		
948 Klasberg (942) - Knaberg (952) - Bäckén (942)	X		
949 Bassås (946) - Bäckén (942)	X		
950 Vallda (942) - Sandö - Lerkil (951)	X		
951 Buera (Gärdet) (942) - Lerkil (950) - Lerkils brygga	X		
952 Ysby (158) - Knaberg (948)	X		
953 Underliden (955) - Hagryd (957) - Rönнарäcke (958, 958) - Spårhaga (962) - Heden (963) - Lindåsmotet (158) - Västra Götalands läns gräns vid Lindåsmotet	X		

	Bk 1	Bk 2	Bk 3
954	X		
955	X		
956	X	X	
957	X		
958	X		
959	X		
960	X		
961	X		
962	X		
963	X		
964	X		
965	X		
970	X		
974	X		
975	X		
	<b>Lokal trafikföreskrift:</b> Mellan 450 meter nordost om Tölögården och väg 978 får fordon eller därtill kopplat fordon vars bruttovikt överstiger 3,5 ton inte föras.		
976	X		
978	X		
979	X		
980	X		
981	X		

## III. Kommunala gator och vägar upplåtta för bärighetsklass 1 (BK1)

## Halmstad kommun

**Halmstad:**

Byvägen  
Bäckagårdsvägen  
Enslösvägen  
Fiskaregatan  
Flottiljvägen, L611  
Fogdegatan, delen  
Järnvägsleden-  
Flottiljvägen.  
Frösakullsvägen  
Fyllebrovägen  
G:a Tylösandsvägen,  
delen Bäckagårdsv.-Nya  
Tylösandsv/Tylösandsv.  
Gjutaregatan  
Göteborgsvägen, delen  
Sofiebergsv-Högelid.  
Högelid  
Järnvägsleden  
Karlsrovägen

Kistingevägen  
Klastorpsvägen  
Knäredsgatan, delen  
Margaretagatan-Svetsaregatan.  
Kornhillsvägen  
Kristinebergsvägen  
Kristinehedsvägen  
Kungsvägen  
Kustvägen  
Laholmsvägen  
Larsfridsvägen  
Margaretagatan, delen  
Stålverksgatan-Knäredsgatan.  
Norra Infartsleden  
Nya Tylösandsvägen  
Olofsdalsvägen  
Prästvägen, delen L567-  
Ljungbyvägen.

Ryttarevägen, delen  
Laholmsvägen-  
Montörgatan.  
Sliparegatan  
Slottsgatan  
Slottsjordsvägen  
Sofiebergsvägen, delen  
Sperlingsholmsvägen-  
Göteborgsvägen.  
Sperlingsholmsvägen,  
delen E6-  
Sofiebergsvägen.  
Stationsgatan  
Strandgatan, delen  
Viktorigatan-  
Stuvaregatan.  
Stuvaregatan  
Stålverksgatan

Svetsaregatan  
Södra vägen, delen  
Slottsgatan-Fiskaregatan.  
Timmermansleden  
Tre hjärtans väg  
Turbingatan  
Västrevångleden  
Viktorigatan  
Wrangelsgatan  
Västervallvägen  
Växjövägen

**Oskarström:**

Björkallén  
Blåklintsvägen, delen  
Björkallén-Fanérvägen.  
Brogatan  
Fanérvägen, delen  
Nya Nissastigen-  
Blåklintsvägen.  
Gamla Nissastigen  
Sennanvägen  
Vallbergsväg  
Årmiltsvägen  
Östra Infarten

**Falkenbergs kommun**

Arvidstorpsvägen, del av  
Göteborgsvägen  
Holgersgatan  
Industrigatan  
Kattegattsvägen  
Kristineslättssallén  
Kvekatörpsvägen  
Lasarettsvägen, del av  
Nygatan, del av  
Peter Åbergs väg  
Sanddynevägen  
Sandgatan, del av  
Skomakarleden  
Skrea vägen  
Strandvägen, del av  
Varbergsvägen  
Åkarevägen

**Lahoms kommun**

Glänningeleden  
Industrigatan  
Kristianstadsvägen  
Kullsgårdsvägen  
Lantmannagatan  
Månstorpsvägen, del av  
Repslagaregatan  
Västerleden

**Kungsbacka kommun**

Arendalsleden  
Transportgatan, inkl ind gator  
Göteborgsvägen, del av  
Faktorvägen, inkl ind gator  
Kraftvägen  
Tölöleden  
Hällingsjövägen  
Söderåleden  
Varlavägen  
Stora Bäcksleden  
Energigatan, inkl ind gator  
Kabelgatan  
Lindaregatan  
Kungsgatan, del av  
Säröleden  
Onsalavägen, del av  
Inlagsleden  
Hantverksgatan  
Verkstadsgatan  
Lilla Verkstadsgatan  
Nygatan, del av  
Lantmannagatan  
Varbergsvägen, del av  
Lilla Hantverksgatan  
Kungsparksvägen  
Hallabäcksvägen  
Borgås Gårdsväg  
Borgåsvägen  
Arendalsvägen, del av  
Borgåsliden

**Varbergs kommun**

Almers väg (760)  
Apelviksleden fram till Västkustbanan  
Apelviksvägen mellan Södra vägen och Släntstigen  
Birger Svenssons väg (760)  
Föreningsgatan  
Getterövägen  
Getterövägen (801)  
Lindbergsvägen (804)  
**förutom** på bron vid Göingagården (BK 2)  
Magasinsgatan  
Nils Kreugers väg  
mellan Sanatorievägen och Kusthotellet  
Norra Hamnvägen  
Ringvägen  
Rosenfredsgatan (760)  
Sanatorievägen  
Släntstigen  
Snidaregatan mellan Östra Vallgatan och Sveagatan  
Stormhallsvägen  
Strandbackavägen (740)  
Sveagatan  
Södra vägen  
Södra vägen (760)  
Trädlyckevägen  
Trädlyckevägen (765)  
Träslövsvägen  
Värnamovägen (153)  
Västkustvägen (41)  
Västkustvägen (760)  
till avtagsväg (740) Strandbackavägen  
Västkustvägen (844)  
Västra Vallgatan (760)  
Åckregårdsvägen  
Österleden  
Österleden (798)  
Österängsvägen (798)  
Östra Hamnvägen (800)  
Östra Vallgatan

#### IV. Lämpliga leder och gällande inskränkningar för tunga lastbilar och andra större fordon inom vissa tätorter

##### LAHOLM

###### Lämpliga leder för genomfartstrafik

585: Ängelholmsvägen - Lagavägen - Lantmannagatan

547: Glänningeleden - Repslagaregatan - Lantmannagatan

##### HALMSTAD

###### Lämpliga leder för genomfartstrafik

E6 (tpl Halmstad Syd) - Laholmsvägen - Wrangelsgatan - Norra Infartsleden - Järnvägsleden - Slottsjordsvägen - Nya Tylösandsvägen

Växjövägen, delen Wrangelsgatan - E6 (tpl Halmstad Östra)

Vågbrytaregatan - Stålverksgatan - Stationsgatan - Sibiriegatan - Hamnen

Västervallvägen - Turbingatan - Hamnen

###### Vissa andra vägar och gator med inskränkningar

**Fordonshöjd:** Vägport under järnvägen och Stationsgatan på Laholmsvägen 3,5 m (förbifart anvisad)

Vägport under Wrangelsgatan på Norra vägen 4,0 m

Vägport under Wrangelsgatan på Laxövägen 2,6 m

Vägport under järnvägen på Frennarpsvägen 3,5 m

##### FALKENBERG

###### Lämpliga leder för genomfartstrafik

Väg 767

Infart till norra industriområdet via Industrivägen

Infart till södra industriområdet via Kristineslättallén

###### Vissa andra vägar och gator med inskränkningar

**Fordonshöjd:** Vägport under järnvägen på Hamngatan 4,0 m

Vägport under järnvägen på Nygatan 4,0 m

Vägport under järnvägen på Strandvägen 4,0 m

Vägport under väg 767 på Lasarettsvägen 3,5 m

Vägport under väg 767 på Stafsinge Kyrkväg 2,5 m

###### Områdesvis gällande inskränkningar

Inom ett område som begränsas av i söder stambanan från Tegelbruksvägen till Göteborgsvägen (767) i nordväst och norr av Göteborgsvägen (767) från Sandgatan till Arvidstorpsvägen, Arvidstorpsvägen från Göteborgsvägen (767) till Ingeldammsvägen, Ingeldammsvägen från Arvidstorpsvägen till Klockaregatan, Klockaregatan från Ingeldammsvägen till Holgersgatan, i öster



## 13 FS 2008:41

av Holgersgatan från Klockaregatan till Norra Ringvägen och härifrån en linje söderut till Läroverksgatan, Läroverksgatan, Strandvägen från Läroverksgatan till Tegelbruksvägen, Tegelbruksvägen från Strandvägen till stambanan (gränsgatorna undantagna) får fordon eller fordonståg vars längd överstiger 10 meter inte föras. Förbudet gäller ej fordon med tillstånd.

Följande fordon har tillstånd:

- varutransportfordon till/från området, dock får Tullbron inte passeras.

### **VARBERG**

#### **Lämpliga leder för genomfartstrafik**

Apelviks rondellen - Södra vägen - Almers väg - Södra vägen - Rosenfredsgatan - Ringvägen - Träslövsvägen - tpl Påskberget (844)

Tpl Påskberget (844) - Träslövsvägen - Österängsvägen - Österleden - 153

(41, 153, 844) - Getterövägen - Östra Hamnvägen - färjetterminalen - hamnplanen

844 - Trädlyckevägen - Magasinsgatan - Västra Vallgatan - Birger Svenssons väg - Getterövägen - 41, 153

844 - Trädlyckevägen - 798 (Österleden)

#### **Vissa andra vägar och gator med inskränkningar**

**Fordonshöjd:** Vägport under järnvägen på väg 760 söder om Varberg vid Jonstaka 4,3 m

Vägport under väg 844 på Engelbrektsgatan 3,4 m

Vägport under järnvägen på Ringvägen 3,8 m

Vägport under järnvägen på Sanatorievägen 3,8 m

### **KUNGSBACKA**

#### **Lämpliga leder för genomfartstrafik**

Varbergsvägen - Söderåleden - Tölöleden - Arendalsleden

Varlavägen - Kungsgatan - Onsalavägen - Inlagsleden

#### **Vissa andra vägar och gator med inskränkningar**

**Fordonshöjd:** Vägport under järnvägen på väg 939, Varbergsvägen 4,0 m

Vägport under järnvägen på Nygatan 4,0 m

**V Lokala trafikföreskrifter om farligt gods****Laholms kommun**

Inom det område av Laholms kommun som anges med blå begränsningslinje på kartbilaga 1 får märkningspliktiga fordon (orangevärdad skylt) med last som är farligt gods enligt föreskrifter som Statens Räddningsverk meddelat med stöd av 4§ förordningen (1982:923) om transport av farligt gods, inte föras. Förbudet gäller dock inte för följande vägar och gator inom området, vilka har angivits med röd värd på kartbilagan, nämligen:

Väg 585 (Ängelholmsvägen/Lagavägen), Lantmannagatan och Sofieroledden.

Förbudet gäller inte heller för på- eller avlastning inom området.

Tillfällig uppställningsplats för fordon med last av farligt gods:  
Kommunens centralförråd vid Kristianstadvägen.

**Väg 507**

Märkningspliktiga fordon (orangevärdad skylt) med last som är farligt gods enligt föreskrifter som Statens Räddningsverk meddelat med stöd av 4 § förordningen (1982:923) om transport av farligt gods, får inte föras på väg 507 mellan väg 24, Våxtorp och Skåne läns gräns vid Koarp.

Föreskriften gäller endast för genomfartstrafik.

**Halmstads kommun**

Inom det område av Halmstads kommun som anges med röd begränsningslinje på kartbilaga 1 gäller förbud mot trafik med fordon som omfattas av bestämmelserna om transport av farligt gods enligt lagen (2006:263) om transport av farligt gods. Förbudet gäller dock inte för följande vägar och gator inom området, vilka angivits med grön värd på kartbilagan, nämligen

Laholmsvägen, Västervallvägen, Vågbrytargatan, Stålverksgatan, Stationsgatan, delen söder om Stålverksgatan och Turbingatan.

Norra Infartsleden, Järnvägsleden, Slottsjordsvägen, Nya Tylösandsvägen, Kustvägen och Kristinebergsvägen.

Förbudet gäller inte heller för på- eller avlastning inom området.

Förbudet gäller inte vid omledning av trafik mellan trafikplats 43 Halmstad S och trafikplats 45 Halmstad N från väg E6/E20 till väg E6.04 (Laholmsvägen) delen Västervallsvägen-Wrangelsgatan, Wrangelsgatan och väg E6.05 (Våxjövägen) delen Wrangelsvägen-väg E6/E20.

**Hylte kommun**

Inom det område av Hylte kommun som anges med blå begränsningslinje på kartbilaga 1 får märkningspliktiga fordon (orangevärdad skylt) med last som är farligt gods enligt föreskrifter som Statens Räddningsverk meddelat med stöd av 4 § förordningen (1982:923) om transport av farligt gods, inte föras. Förbudet gäller dock inte för följande vägar och gator inom området, vilka angivits med svart värd på kartbilagan, nämligen

Väg 871 (Hässlehultsgatan) och väg 650 (Södra Industrigatan/Nyhemsgatan).

Väg 871 (Landerydsvägen/Brogatan) och väg 870 (Norra Industrigatan).

Förbudet gäller inte heller för på- eller avlastning inom området.

## 13 FS 2008:41

Väg 871 (Hässlehultsgatan) och väg 650 (Södra Industrigatan/Nyhemsgatan).

Väg 871 (Landerydsvägen/Brogatan) och väg 870 (Norra Industrigatan).

Förbudet gäller inte heller för på- eller avlastning inom området.

### **Falkenbergs kommun**

Inom det område av Falkenbergs kommun som anges med röd begränsningslinje på kartbilaga 1 gäller förbud mot trafik med fordon som omfattas av bestämmelserna om transport av farligt gods enligt lagen (2006:263) om transport av farligt gods.

Förbudet gäller dock inte för följande vägar och gator inom området, vilka angivits med grön färg på kartbilagan, nämligen

Industrivägen delen väg 767-Åkarevägen, Åkarevägen delen Industrivägen-Kvekatorpsvägen, Kvekatorpsvägen delen Åkarevägen - Hamnplanen.

Kristineslättssallén, Peter Åbergs väg delen Kristineslättssallén-Kattegattsvägen, Kattegattvägen, Västerhavsvägen.

Förbudet gäller inte heller för på- eller avlastning inom området.

Tillfällig uppställningsplats för fordon med last av farligt gods: Området söder om Sanddynevägen och väster om Kvekatorpsvägen, Lövestaviksområdet.

### **Väg 712**

Märkningspliktiga fordon (orangevärdad skylt) med last som är farligt gods enligt föreskrifter som Statens Räddningsverk meddelat med stöd av 4 § förordningen (1982:923) om transport av farligt gods får inte föras på väg 712 vid Falkenbergs vattentäkt Kärreberg mellan gränsen för yttre skyddsområdet söder om vattentäkten och gränsen för yttre skyddsområdet norr om vattentäkten.

Föreskriften gäller endast för genomfartstrafik.

### **Varbergs kommun**

Inom det område av Varbergs kommun som anges med röd begränsningslinje på kartbilaga 1 gäller förbud mot trafik med fordon som omfattas av bestämmelserna om transport av farligt gods enligt lagen (2006:263) om transport av farligt gods.

Förbudet gäller dock inte för följande vägar och gator inom området, vilka angivits med grön färg på kartbilagan, nämligen

Väg 41, väg 153, väg 801, väg 800 mellan väg 801 och cirka 100 meter norr om Otto Torells gata (färjeterminalen) samt Västra Hamnvägen.

Förbudet gäller inte heller för på- eller avlastning inom området.

Förbudet gäller inte vid omledning av trafik mellan trafikplats 53 Tvååker och trafikplats 54 Varberg C från väg E6/E20 till väg 760 delen förbudsområdets södra gräns väg- 844 och väg 844 (Västkustsvägen).

### **Upplysning**

Uppställningsplats för fordon med last av farligt gods: kommunens centralförråd, Kardanvägen 4.

**Väg 815**

Märkningspliktiga fordon (orangevärdad skylt) med last som är farligt gods enligt föreskrifter som Statens Räddningsverk meddelat med stöd av 4 § förordningen (1982:923) om transport av farligt gods, får inte föras på väg 815 mellan väg 820 i Nösslinge och 2 100 meter väster därom.

Föreskriften gäller endast för genomfartstrafik.

**Kungsbacka kommun**

Inom det område av Kungsbacka kommun som anges med röd begränsningslinje på kartbilaga 1 gäller förbud mot trafik med fordon som omfattas av bestämmelserna om transport av farligt gods enligt lagen (2006:263) om transport av farligt gods.

Förbudet gäller inte heller för på- eller avlastning inom området.

Förbudet gäller inte heller vid omledning av trafik mellan trafikplats 58 Fjärås och trafikplats 61 Kungsbacka N, från väg E6/E20 till väg 939 (Varbergsvägen) delen förbudsområdets södra gräns-Inlagsleden, Inlagsdelen, väg E6.14 (Onsalavägen) delen väg E6/E20-väg 158 och väg 158 (Säröleden) delen väg E6.14- E6/E20.

**Väg 929**

Märkningspliktiga fordon (orangevärdad skylt) med last som är farligt gods enligt föreskrifter som Statens Räddningsverk meddelat med stöd av 4 § förordningen (1982:923) om transport av farligt gods, får inte föras på väg 929 mellan enskilda vägen N 306 U och väg 931, Fjärås bräcka.

Föreskriften gäller endast för genomfartstrafik.

**Väg 931**

Märkningspliktiga fordon (orangevärdad skylt) med last som är farligt gods enligt föreskrifter som Statens Räddningsverk meddelat med stöd av 4 § förordningen (1982:923) om transport av farligt gods, får inte föras på väg 931 mellan väg 926, Limmanäs och väg 934, Fjärås kyrka.

Föreskriften gäller endast för genomfartstrafik.

**Upplysning**

Rekommenderade vägar för transporter med farligt gods framgår av Väginformationskartan som finns som bilaga till denna Sammanställning. Information om rekommenderade vägar för transporter med farligt gods finns även i Räddningsverkets publikation "Räddningsverkets väginformation om farligt gods 2006". Denna publikation innehåller även en sammanställning över de lokala trafikföreskrifter som rör transporter med farligt gods. "Räddningsverkets väginformation om farligt gods 2006" kan beställas från Räddningsverket, Publikationsservice, telefon 054-13 57 10, telefax 054-13 56 05 eller via e-post [publikationsservice@srv.se](mailto:publikationsservice@srv.se) Beställningsnr: B20-174/06.

TABELL

över högsta tillåtna bruttovikter vid olika axelavstånd på väg med BK 1

Avstånd i meter mellan fordonets eller fordonstågets första och sista axel	Högsta tillåtna bruttovikt i ton för fordonet eller fordonståget	Avstånd i meter mellan fordonets eller fordonstågets första och sista axel	Högsta tillåtna bruttovikt i ton för fordonet eller fordonståget
Mindre än 1,0	11,5	10,0 men inte 10,25	40
1,0 men inte 1,3	16	10,25 men inte 10,5	41
1,3 men inte 1,8	18	10,5 men inte 10,75	42
1,8 men inte 2,0	20	10,75 men inte 11,0	43
2,0 men inte 2,6	21	11,0 men inte 11,25	44
2,6 men inte 5,0	24	11,25 men inte 11,5	45
5,0 men inte 5,2	25	11,5 men inte 11,75	46
5,2 men inte 5,4	26	11,75 men inte 12,0	47
5,4 men inte 5,6	27	12,0 men inte 12,5	48
5,6 men inte 5,8	28	12,5 men inte 13,0	49
5,8 men inte 6,0	29	13,0 men inte 13,5	50
6,0 men inte 6,2	30	13,5 men inte 14,0	51
6,2 men inte 6,4	31	14,0 men inte 14,5	52
6,4 men inte 8,25	32	14,5 men inte 15,0	53
8,25 men inte 8,5	33	15,0 men inte 15,5	54
8,5 men inte 8,75	34	15,5 men inte 16,0	55
8,75 men inte 9,0	35	16,0 men inte 16,5	56
9,0 men inte 9,25	36	16,5 men inte 17,0	57
9,25 men inte 9,5	37	17,0 men inte 17,5	58
9,5 men inte 9,75	38	17,5 men inte 18,0	59
9,75 men inte 10,0	39	18,0 och större	60

För en släpvagn eller för en dolly med tillkopplad påhängsvagn med ett minsta avstånd mellan första och sista axeln av 6,6 meter gäller dock följande.

Avstånd i meter mellan släpvagnens första och sista axel eller mellan dollyns första och påhängsvagnens sista axel	Högsta tillåtna bruttovikt i ton för släpvagnen
6,6 men inte 6,8	33
6,8 men inte 7,0	34
7,0 men inte 7,2	35
7,2 och större	36

Bruttovikten för ett motordrivet fordon får dock inte överstiga

- när fordonet har två axlar 18 ton
- när fordonet har tre axlar 25 ton
- när fordonet har tre axlar och drivaxeln är försedd med dubbelmonterade hjul och luftfjädring eller likvärdig fjädring, eller om varje drivaxel är försedd med dubbelmonterade hjul och vikten inte på någon axel överstiger 9,5 ton 26 ton
- ledbuss med tre axlar 28 ton
- när fordonet har fyra eller flera axlar 31 ton
- när fordonet har fyra eller flera axlar och drivaxeln är försedd med dubbelmonterade hjul och luftfjädring eller likvärdig fjädring, eller om varje drivaxel är försedd med dubbelmonterade hjul och vikten inte på någon av axlarna överstiger 9,5 ton 32 ton

TABELL  
 över högsta tillåtna bruttovikter vid olika axelavstånd på väg med BK 2

Avstånd i meter mellan fordonets eller fordonstågets första och sista	Högsta tillåtna bruttovikt i ton för fordonet eller fordonståget	Avstånd i meter mellan fordonets eller fordonstågets första och sista	Högsta tillåtna bruttovikt i ton för fordonet eller fordonståget
Mindre än	2,0	16,0	
2,0 men inte	2,6	20,0	10,6 men inte 10,8
2,6 men inte	4,8	22,0	10,8 men inte 11,0
4,8 men inte	5,0	22,16	11,0 men inte 11,2
5,0 men inte	5,2	22,5	11,2 men inte 11,4
5,2 men inte	5,4	22,84	11,4 men inte 13,4
5,4 men inte	5,6	23,18	13,4 men inte 13,6
5,6 men inte	5,8	23,52	13,6 men inte 13,8
5,8 men inte	6,0	23,86	13,8 men inte 14,0
6,0 men inte	6,2	24,2	14,0 men inte 14,2
6,2 men inte	6,4	24,54	14,2 men inte 14,4
6,4 men inte	6,6	24,88	14,4 men inte 14,6
6,6 men inte	6,8	25,22	14,6 men inte 14,8
6,8 men inte	7,0	25,56	14,8 men inte 15,0
7,0 men inte	7,2	25,9	15,0 men inte 15,2
7,2 men inte	7,4	26,24	15,2 men inte 15,4
7,4 men inte	7,6	26,58	15,4 men inte 15,6
7,6 men inte	7,8	26,92	15,6 men inte 15,8
7,8 men inte	8,0	27,26	15,8 men inte 16,0
8,0 men inte	8,2	27,6	16,0 men inte 16,2
8,2 men inte	8,4	27,94	16,2 men inte 16,4
8,4 men inte	8,6	28,28	16,4 men inte 16,6
8,6 men inte	8,8	28,62	16,6 men inte 16,8
8,8 men inte	9,0	28,96	16,8 men inte 17,0
9,0 men inte	9,2	29,3	17,0 men inte 17,2
9,2 men inte	9,4	29,64	17,2 men inte 17,4
9,4 men inte	9,6	29,98	17,4 men inte 17,6
9,6 men inte	9,8	30,32	17,6 men inte 17,8
9,8 men inte	10,0	30,66	17,8 men inte 18,0
10,0 men inte	10,2	31,0	18,0 men inte 18,2
10,2 men inte	10,4	31,34	18,2 men inte 18,4
10,4 men inte	10,6	31,68	18,4 men inte 18,5
			18,5 och större

Bruttovikten för ett motordrivet fordon får inte överstiga 18 ton om det har två axlar.

TABELL

över högsta tillåtna bruttovikter vid olika axelavstånd på väg med BK 3

Avstånd i meter mellan fordonets eller fordonstågets första och sista	Högsta tillåtna bruttovikt i ton för fordonet eller fordonståget	Avstånd i meter mellan fordonets eller fordonstågets första och sista	Högsta tillåtna bruttovikt i ton för fordonet eller fordonståget
Mindre än	2,0	12,0	12,0
2,0 men inte	2,4	12,5	12,4 men inte 12,8
2,4 men inte	2,8	13,0	12,8 men inte 13,2
2,8 men inte	3,2	13,5	13,2 men inte 13,6
3,2 men inte	3,6	14,0	13,6 men inte 14,0
3,6 men inte	4,0	14,5	14,0 men inte 14,4
4,0 men inte	4,4	15,0	14,4 men inte 14,8
4,4 men inte	4,8	15,5	14,8 men inte 15,2
4,8 men inte	5,2	16,0	15,2 men inte 15,6
5,2 men inte	5,6	16,5	15,6 men inte 16,0
5,6 men inte	6,0	17,0	16,0 men inte 16,4
6,0 men inte	6,4	17,5	16,4 men inte 16,8
6,4 men inte	6,8	18,0	16,8 men inte 17,2
6,8 men inte	7,2	18,5	17,2 men inte 17,6
7,2 men inte	7,6	19,0	17,6 men inte 18,0
7,6 men inte	8,0	19,5	18,0 men inte 18,4
8,0 men inte	8,4	20,0	18,4 men inte 18,8
8,4 men inte	8,8	20,5	18,8 men inte 19,2
8,8 men inte	9,2	21,0	19,2 men inte 19,6
9,2 men inte	9,6	21,5	19,6 men inte 20,0
9,6 men inte	10,0	22,0	20,0 men inte 20,4
10,0 men inte	10,4	22,5	20,4 men inte 20,8
10,4 men inte	10,8	23,0	20,8 men inte 21,2
10,8 men inte	11,2	23,5	21,2 men inte 21,6
11,2 men inte	11,6	24,0	21,6 men inte 22,0
11,6 men inte	12,0	24,5	22,0

Är axelavståndet 22,0 meter eller större utgör högsta tillåtna bruttovikten 37,5 ton med tillägg av 0,25 ton för varje 0,2 meter varmed axelavståndet överstiger 22,0 meter.

**Utdrag ur Vägverkets föreskrifter (2007:3) om färd med fordon med variabelt däckstryck.**

**Vilkor**

- 4 § Fordon skall ha utrustning för central reglering av däckstryck på alla hjul, CTI.
- 5 § Andra axlar än ett motorfordons framaxel eller framaxlar skall vara försedda med dubbelmonterade hjul.
- 6 § Fordonen får inte ha högre däckstryck än  
600 kilopascal i däck på ett motorfordon och framaxel, eller framaxlar,  
400 kilopascal i däck på annan axel på ett motorfordon och  
500 kilopascal i däck på en släpvagn.
- 7 § Fordonen får vid färd med stöd av dessa föreskrifter inte föras med högre hastighet än 50 kilometer i timmen.
- 8 § Färderna skall dokumenteras beträffande fordonens bruttovikt, färdtidpunkter, väg och fordonets eller fordonstågets däckstryck.

Dokumentationen skall sparas i minst tre månader och på anmodan av Vägverket överlämnas till Vägverket.

Dessa föreskrifter träder i kraft den 15 februari 2007.

**Förteckning över vägar för färd med fordon med variabelt däckstryck.**

**N Hallands län**

Väg	Sträcka
687	Sofieslätt–Rydöbruk
813	Karl Gustav–Tuvan
815	Nösslinge–Karl Gustav
821	Tuvan–Stenbäck–Gunnarsjö
826	Vinterhylte–Stenbäck
827	Vinterhylte–Maa
906	Frillesås k:a 905–Mölnekulla



**Förteckning över vägsträckor på allmänna vägar där kommun är väghållare****Laholms Kommun**

- 516 Tpl Skottorp (E6, E20) - Skummeslövsstrand (522)  
 521 Trulstorp (24) - Kullgårdsvägen  
 522 Kustvägen, Skummeslövsstrand (516) - tpl Laholm (E6, E20, 24)  
 523 Trulstorp (24) - Västerleden - Ängelholmsvägen (585) - LP Hanssons väg  
 Glänningeleden (547)  
 530 delen Lagavägen (585) - Danska vägen – Nybergs lid - Kristianstadsvägen -  
 Glänningeleden (547) - Såghuset (530.01)  
 546 Lilla Tjärby (585) - Fridhemsvägen (546) - Lilla Tjärby IP  
 547 Glänninge (24) - Glänningeleden - LP Hanssons väg (523) - Kristianstadsvägen  
 (530) - Repslagaregatan - Lantmannagatan - Laholms kraftstation (585)

**Halmstads kommun****Oskarström**

- 635 delen Oskarström (Ängarna) -Sennanvägen - Brogatan (641)  
 639 Hallingstorp (26) - G:a Nissastigen - Brogatan (641) - Oskarströms kyrka (640) -  
 Brandshult (678)  
 640 Björkallén i Oskarström (26 - 639)  
 641 delen G:a Nissastigen (639) - Brogatan - Sennanvägen (635) - Vallbergs väg (643) -  
 Årniltsvägen (ca 100 meter öster Fredsgatan)  
 643 delen Årniltsvägen (641) - Vallbergs väg (ca 200 meter norr Möllevägen)

**Halmstad**

- E6.04 Tpl Halmstad Syd (E6, E20, 117) - Laholmsvägen - Viktoriagatan - Slottsbron -  
 Slottsgatan - Rondellen (E6.06, 600)  
 E6.05 delen Frennarpsvägen - Växjövägen - Enslösvägen - Laholmsvägen (E6.04)  
 E6.06 delen tpl Halmstad Nord (västra rampen) - N. Infartsleden - Järnvägsleden -  
 Fogdegatan (611) - Karlsrovägen (610) - Timmermansleden (E6.04, 600)  
 566 Fyllebro (117) - Fyllebrovägen - Prästvägen - Snöstorps prästgård (567) - Vallås (25)  
 594 delen N. Infartsleden (E6.06) - Sofiebergsvägen - Sperlingsholmsvägen - ca 100 m  
 väster bro under E6  
 600 Rondellen (E6.04, E6.06) - Slottsjordsvägen - Nya Tylösandsvägen - Knebildstorp  
 (602) - Nya Tylösandsvägen - Karlstorp (602, 603) - Ringenäs (607)  
 602 Knebildstorp (600) - G:a Tylösandsvägen - Kristinebergsvägen (604) -  
 Hovgård (605) - Karlstorp (600)  
 603 Karlstorp (600) - Tylösands vägskäl  
 604 G:a Tylösandsvägen (602) - Kristinebergsvägen - Korsväga (610)  
 605 delen Hovgård (602) - Mjällby (606)  
 610 Halmstad (Knebildstorp, 600) - Kristinebergsvägen - Heagård (606)  
 611 delen Järnvägsleden (E6.06) - Fogdegatan - Flottiljvägen - Vapnö (591)  
 612 delen N. Infartsleden (E6.06) - Stålsberg (611)  
 632 Brödesborg (612) - Wrangelsro (26)

**Falkenbergs kommun**

- 150 delen Falkenberg, Holgersgatan (154, 744) - Nygatan (735) - Brogatan (Tullbron) -  
 Strandvägen (696) - Halmstadsvägen - tpl Ågård (767, södra rampen)  
 154 delen Falkenberg, Sandgatan (744, 150) - Holgersgatan - Lasarettsvägen -  
 Varbergsvägen - Tångakrysset (767)

- 689 delen Ringsegård (696) - Bobergs udde - Veka  
 695 Skrea kyrka (767) - Ågård (150)  
 696 Falkenberg (150) - Strandvägen - St. Hansagård - Ringsegård (689) - Skrea kyrka (767)  
 700 delen Falkenberg, Varbergsvägen (154) - Lasarettsvägen - Österleden - tpl Tröingeberg (767) - Tröinge (729) - Vinbergs kyrkby (701)  
 701 Korset (154) - Vinbergs kyrkby (700)  
 735 delen Falkenberg (150) - Nygatan - Sanddynevägen - Agerörsvägen - Holmarör (736)  
 736 Skogstorp (767) - Holmarör (735)  
 741 Skogstorp (736) - Olofsbäck (767)  
 744 Falkenberg, Holgersgatan (150, 154) - Sandgatan - Bräckevidukten (767)

### **Varbergs kommun**

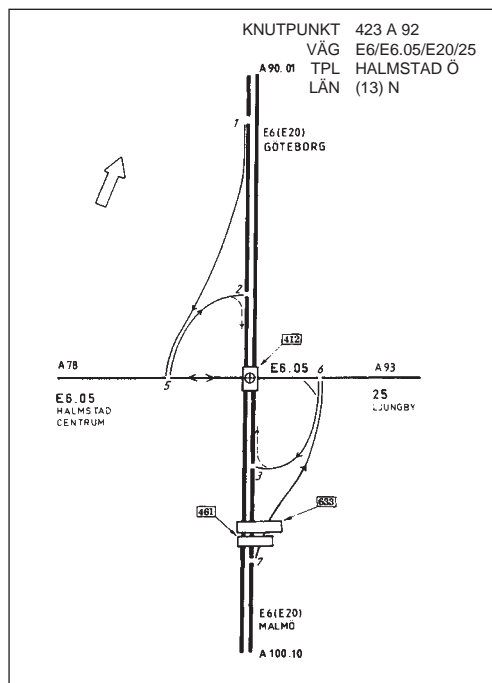
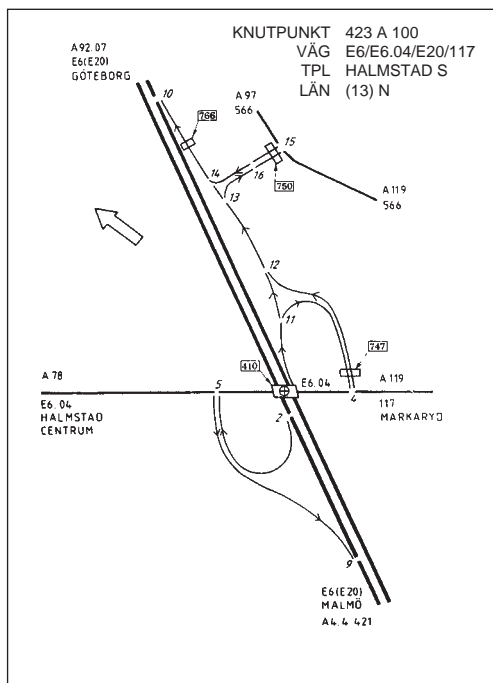
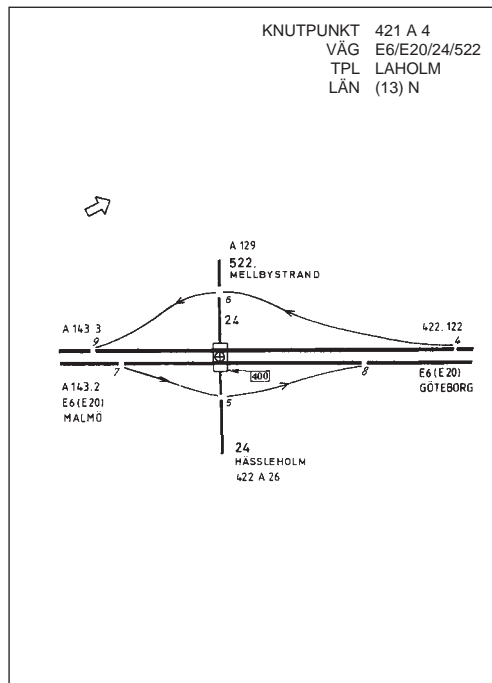
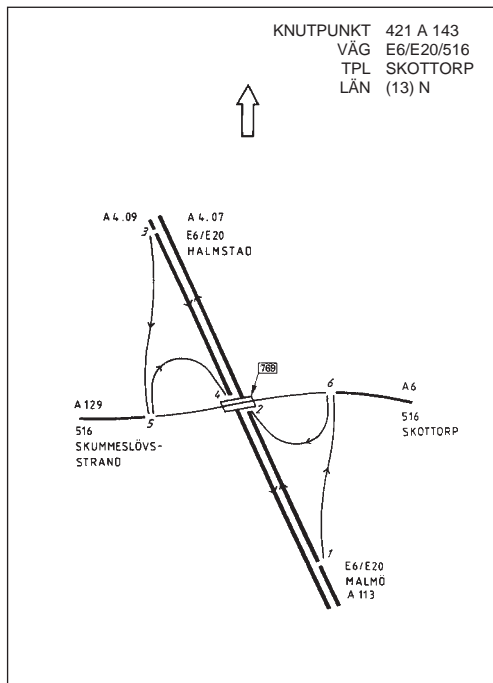
- 41 Cirkulationsplats Lassabacka (153, 760, 801, 844) - korsningen med Boråsjärnvägen  
 153 Cirkulationsplats Lassabacka (41, 760, 801, 844) - Värnamovägen - tpl Varberg Centrum (E6, västra rampen)  
 740 Nygård (760) - Fiskehamnen i Träslövsläge  
 760 Cirkulationsplats Lassabacka (41, 153, 801, 844) - Birger Svenssons väg - Västra Vallgatan - Rosenfredsgatan - Södra vägen - Almers väg - Södra vägen - Västkustvägen - cirkulationsplats Apelviken (844) - Nygård (740)  
 765 Träslöv (798) - Trädlyckevägen - Hagadal  
 798 Trafikplats Påskberget (844) - Träslösvägen - Österängsvägen - Österleden - Värnamovägen (153)  
 800 Västra Vallgatan (760) - Norra Hamnvägen - Östra Hamnvägen - Getterövägen (801)  
 801 Cirkulationsplats Lassabacka (41, 153, 760, 844) - Östra Hamnvägen (800) - Västra Hamnvägen - Getterön  
 804 Cirkulationsplats Lindbergsvägen (153) - Lindbergsvägen - Trönninge (805)  
 844 Cirkulationsplats Apelviken (760) - Västkustvägen - Träslösvägen (798) - cirkulationsplats Lassabacka (41, 153, 760, 801)

### **Kungsbacka kommun**

- E6.14 Tpl Kungsbacka Syd - Onsalavägen - Säröleden (158) - Kungsgatan - Varlavägen (959) - Vallgatan - Storgatan (E6.15, 939)  
 E6.15 delen Arendalsleden (959) - Hede (rondellen 970, 976) - Göteborgsvägen - Storgatan (E6.14, 939)  
 158 delen Onsalavägen (E6.14) - Säröleden - tpl Kungsbacka Centrum (E6, västra rampen)  
 939 delen Fogdegårdsvägen - Varbergsvägen - Söderåleden (976) - Storgatan (E6.14, E6.15)  
 959 Kungsgatan (E6.14) - Varlavägen - Arendalsleden (E6.15)  
 960 delen Gröningevägen öster E6 - St. Bäcksleden - Varlavägen (959)  
 970 Hede (E6.15 - 300) meter norr Kungsbackaån  
 974 delen Tölö kyrka (976) - Asslöv (932, 978)  
 975 delen Hede (976) - Högländavägen - Tölögården - Voxlösvägen  
 976 Varbergsvägen (939) - Söderåleden - Hällingsjövägen (974) - Tölöleden - Högländavägen (975) - Hede (rondellen E6.15, 970)

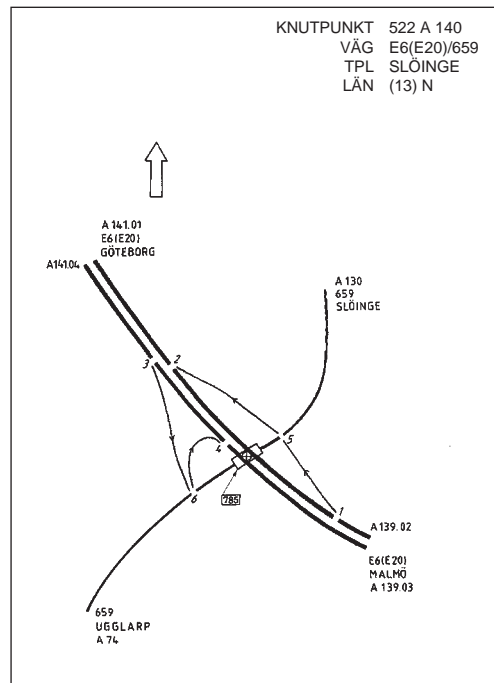
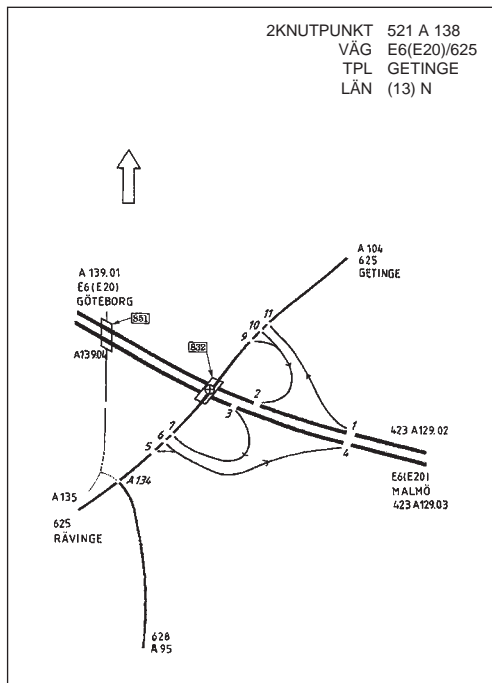
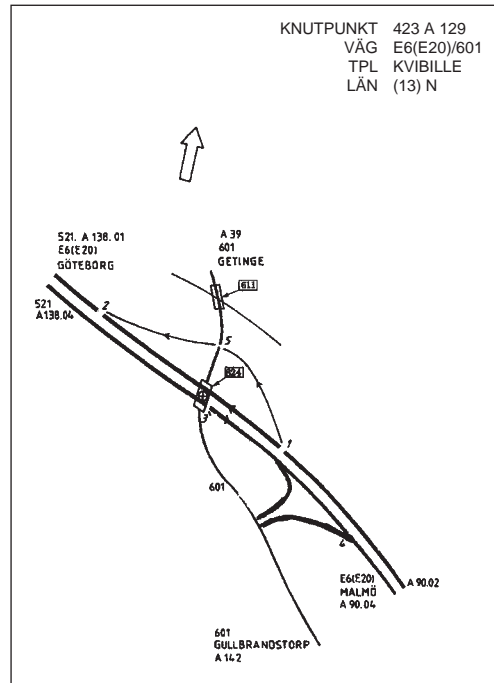
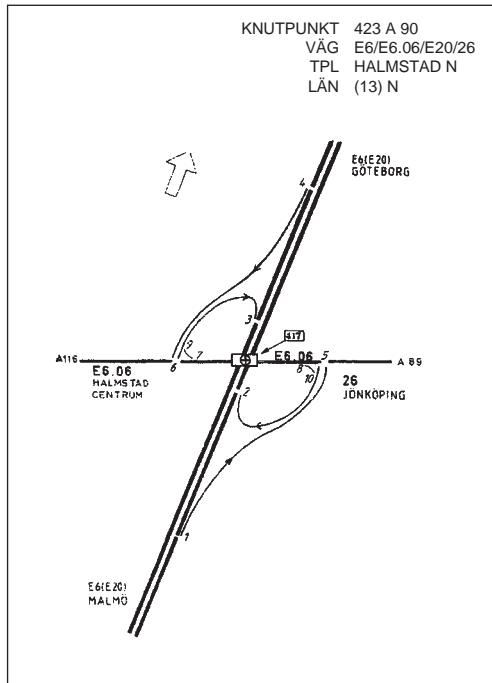
# Väg E6, E20

# Bilaga F



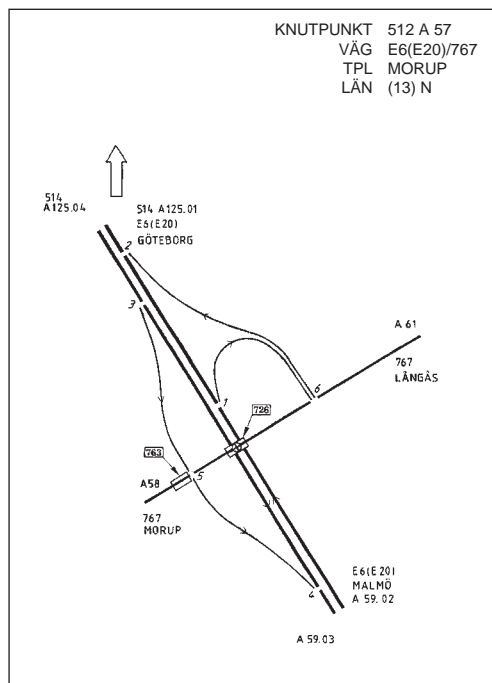
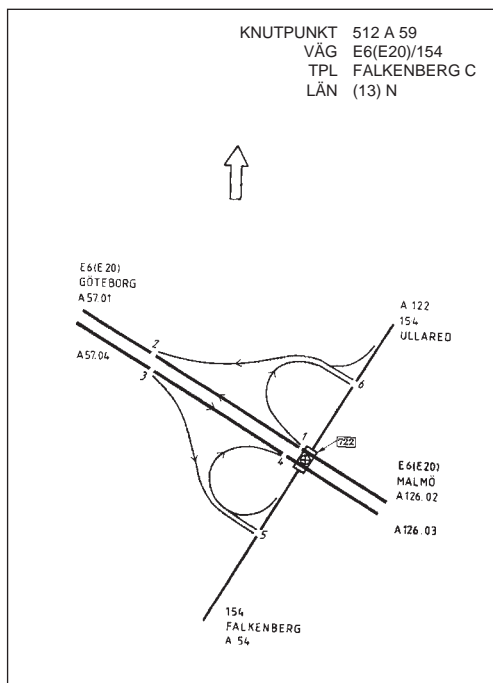
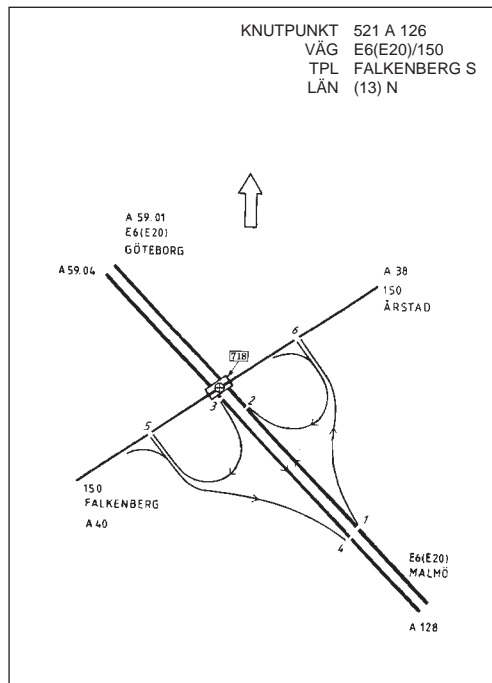
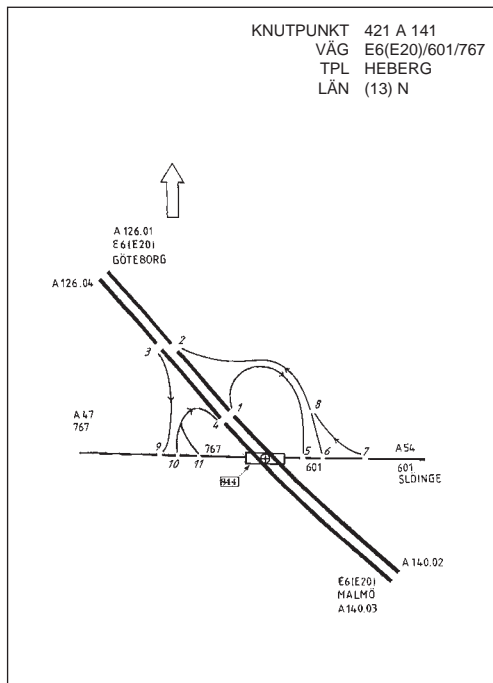
# Väg E6, E20

# Bilaga F



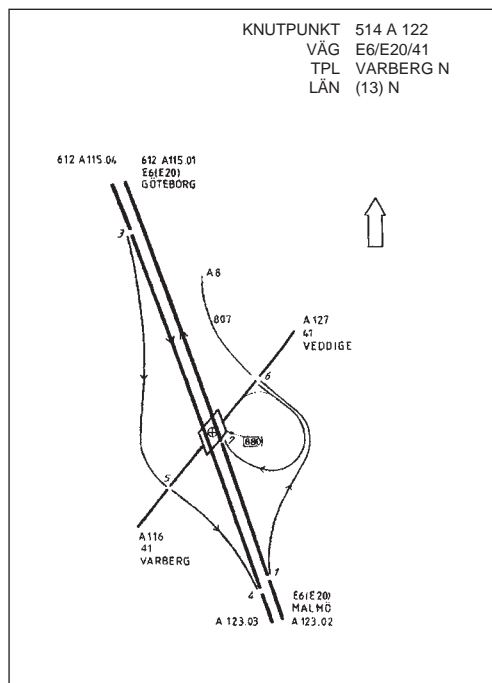
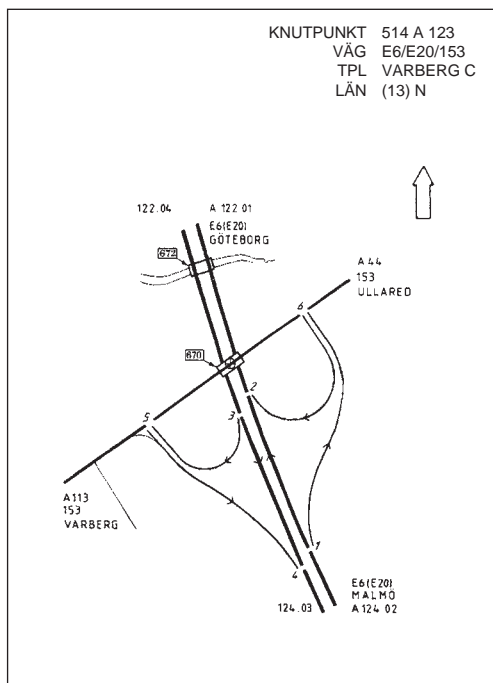
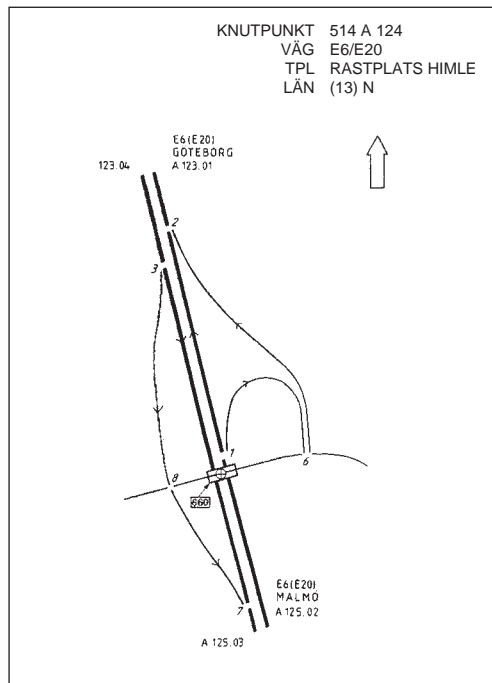
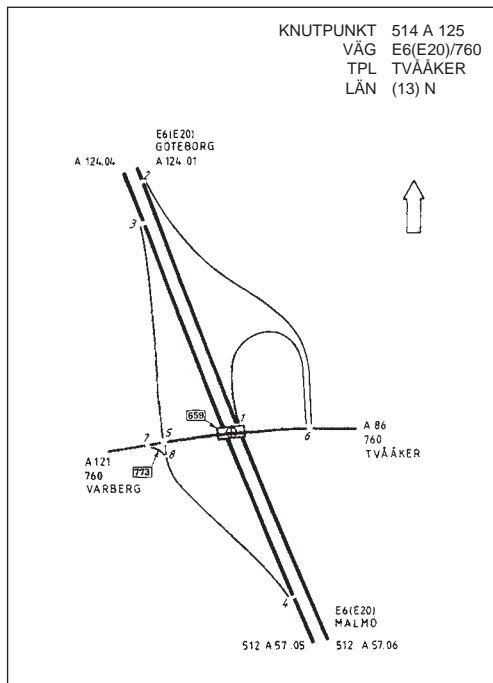
# Väg E6, E20

# Bilaga F



# Väg E6, E20

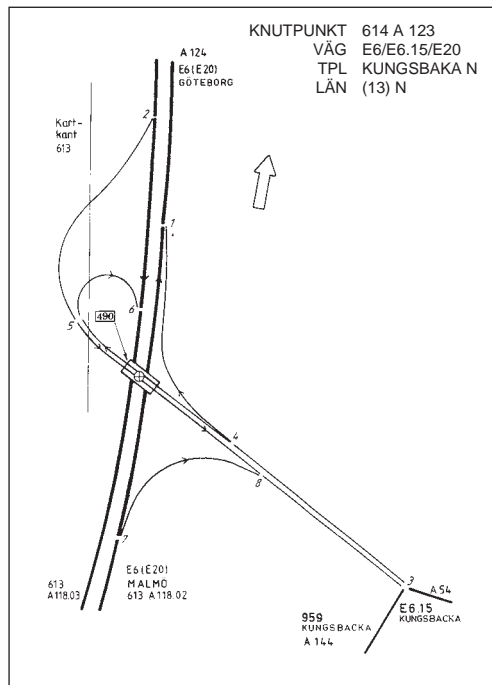
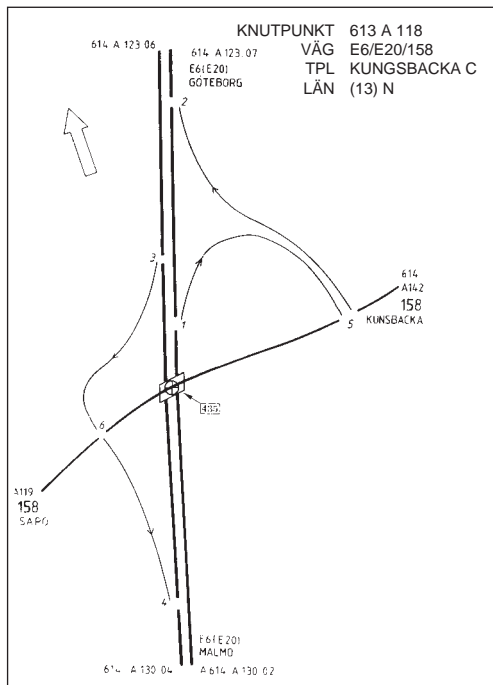
# Bilaga F





# Väg E6, E20

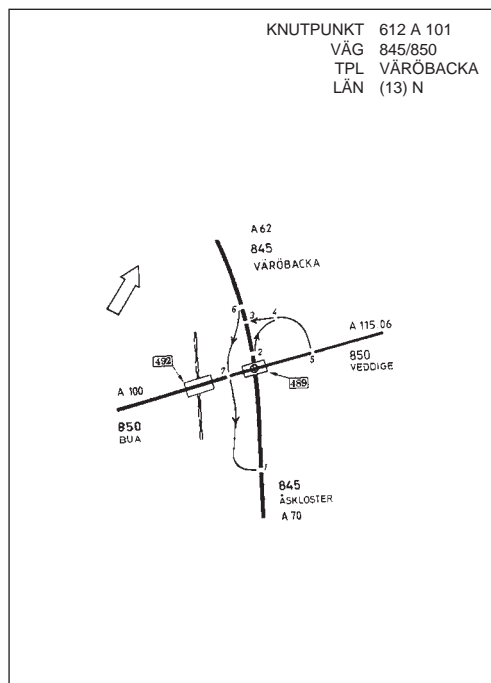
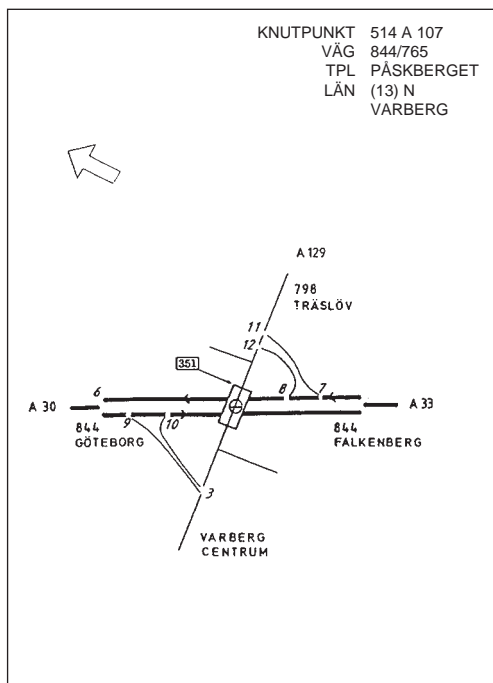
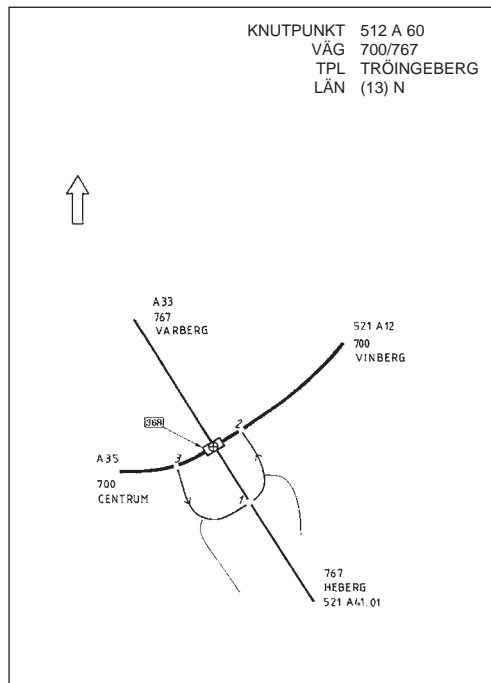
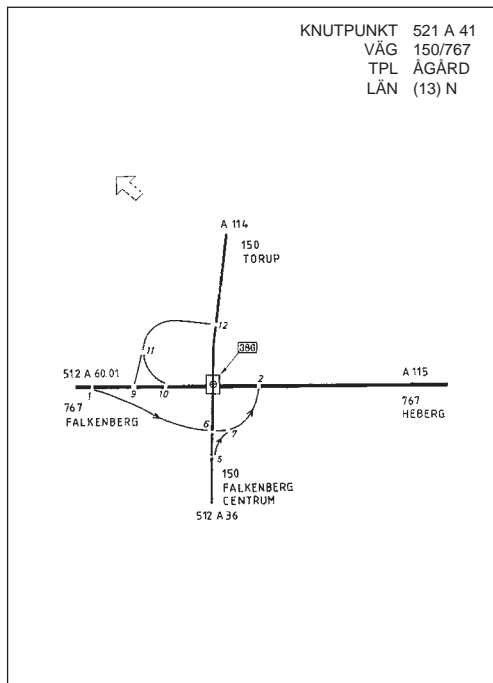
# Bilaga F





# Trafikplatser, övriga vägar

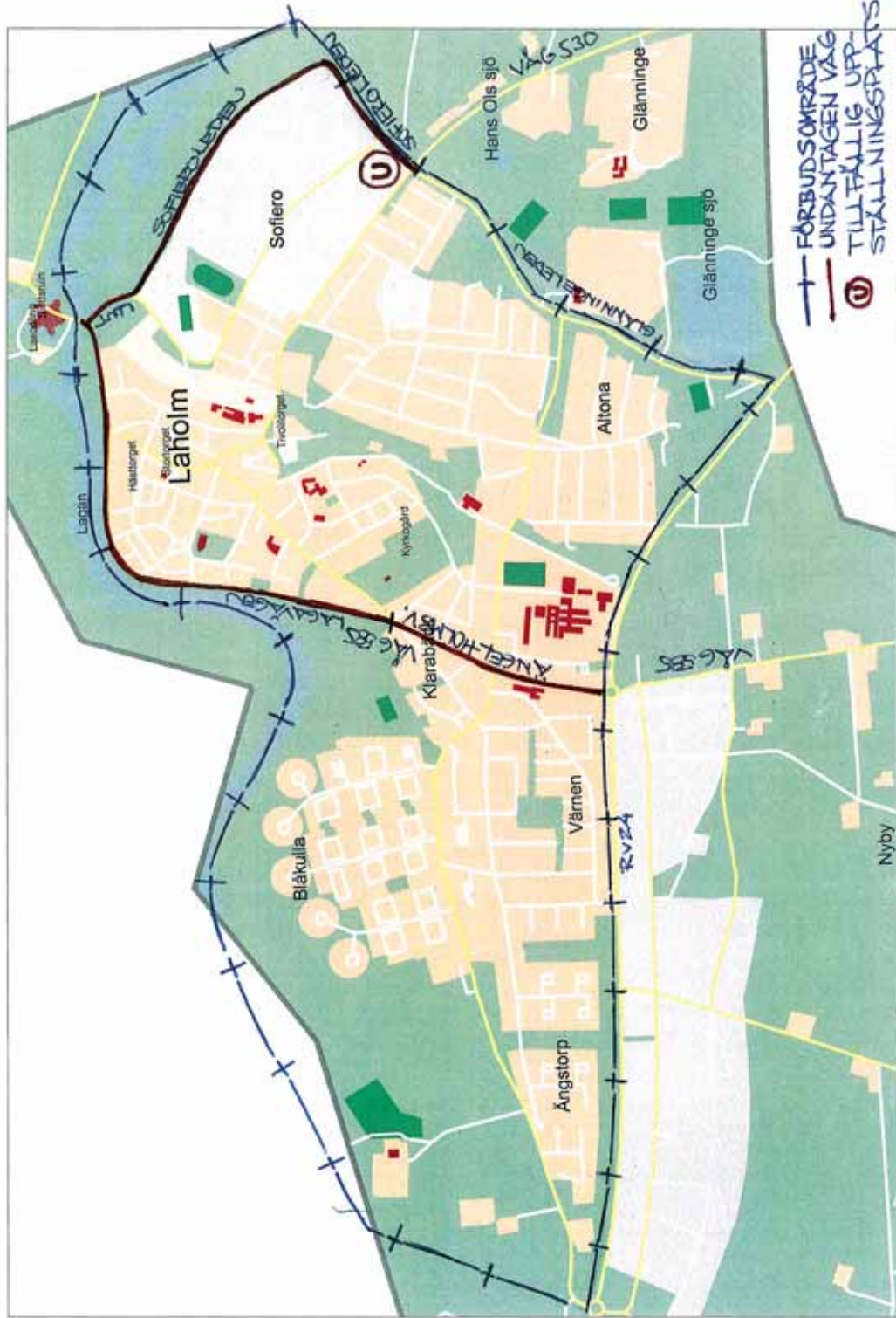
# Bilaga F



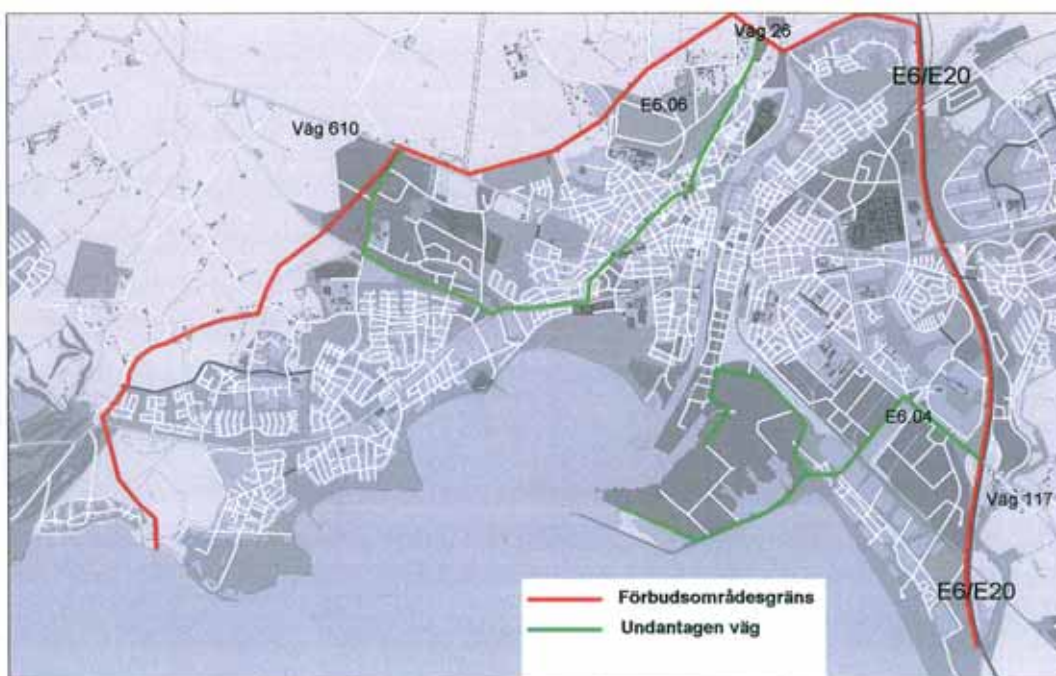


# Bilaga G

Kartbilaga 1



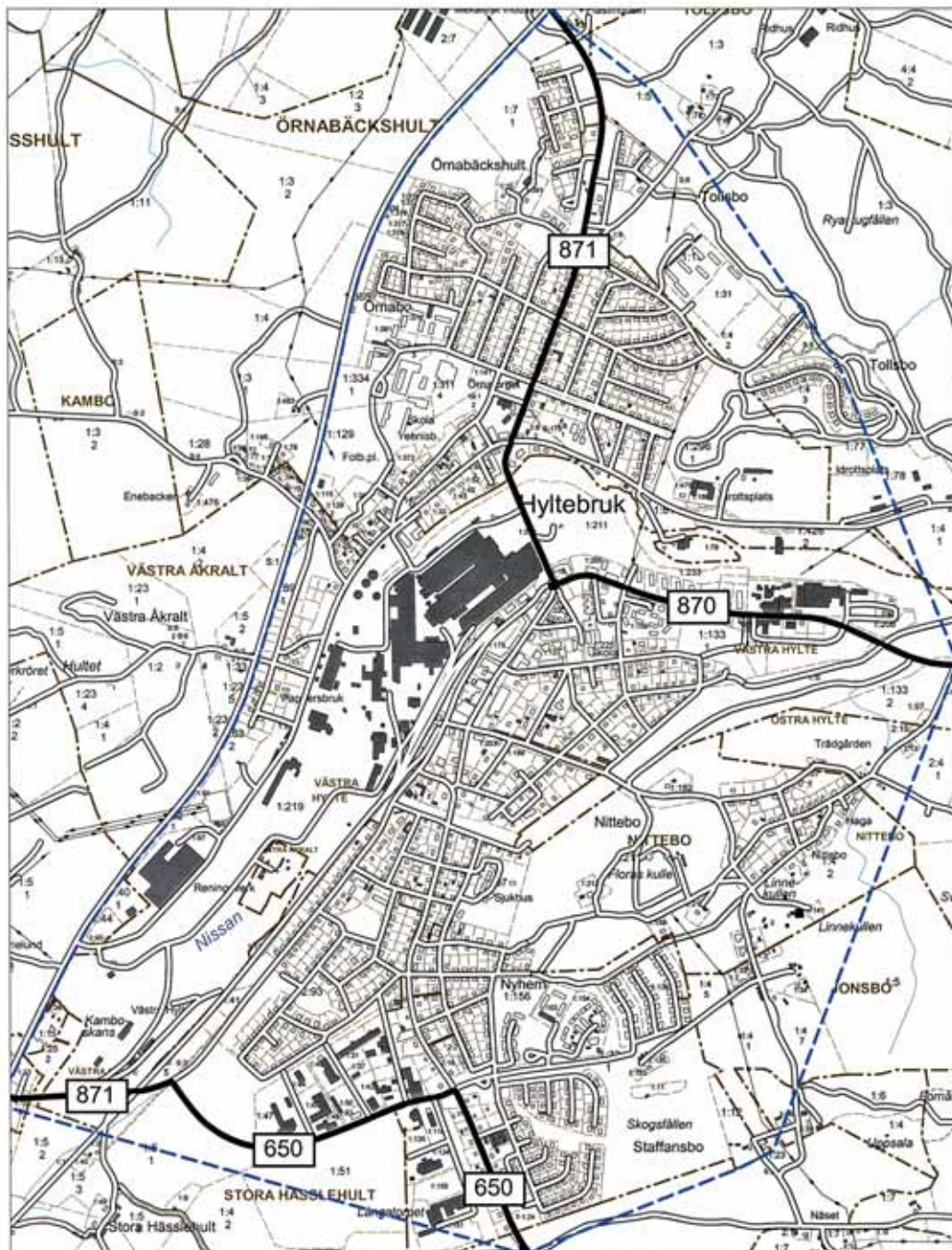
## Förbudsområde för farligt gods i Halmstads kommun



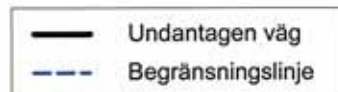


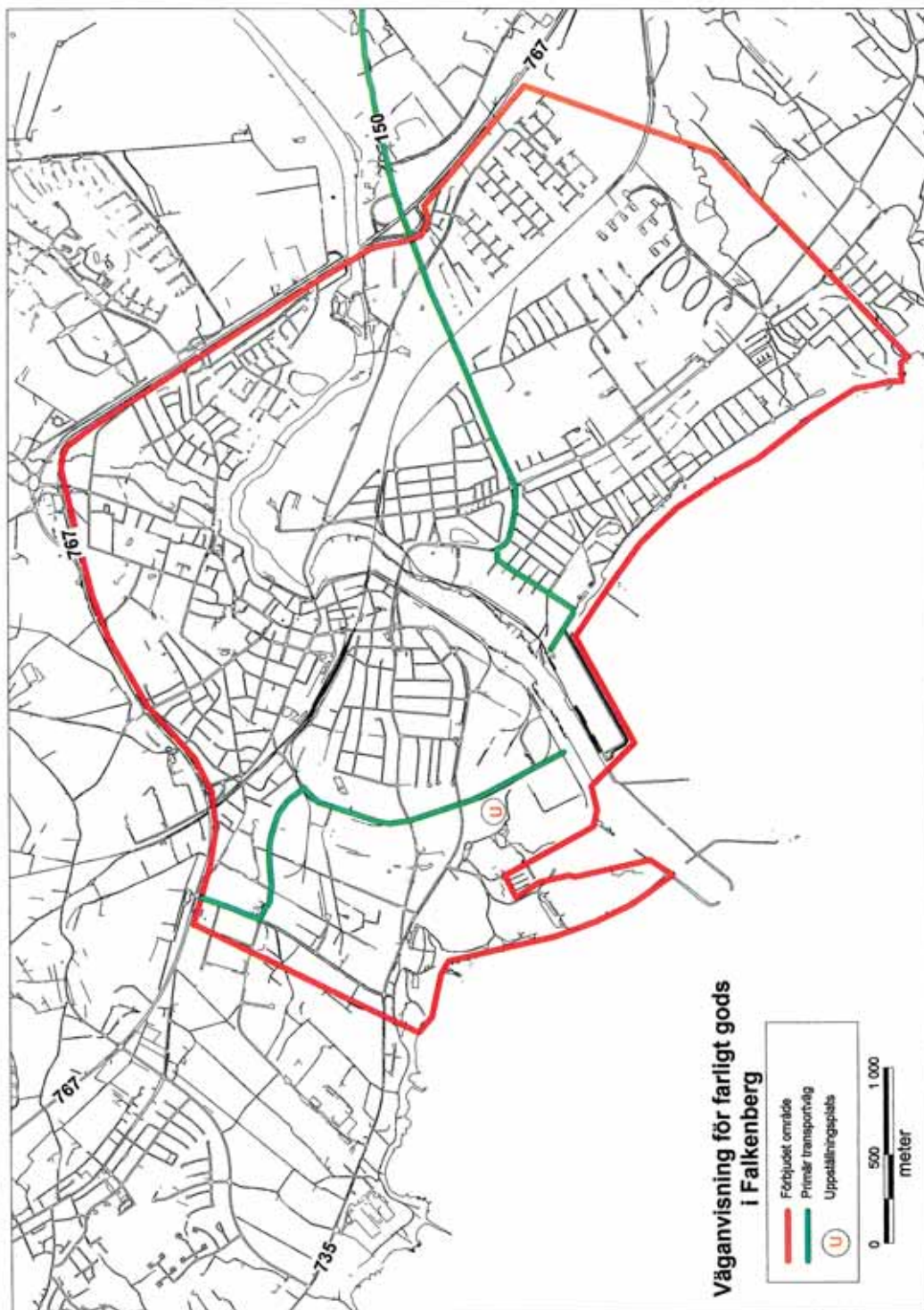
# Vägval - farligt gods i Hyltebruks samhälle

Bilaga G  
Kartbilaga 1



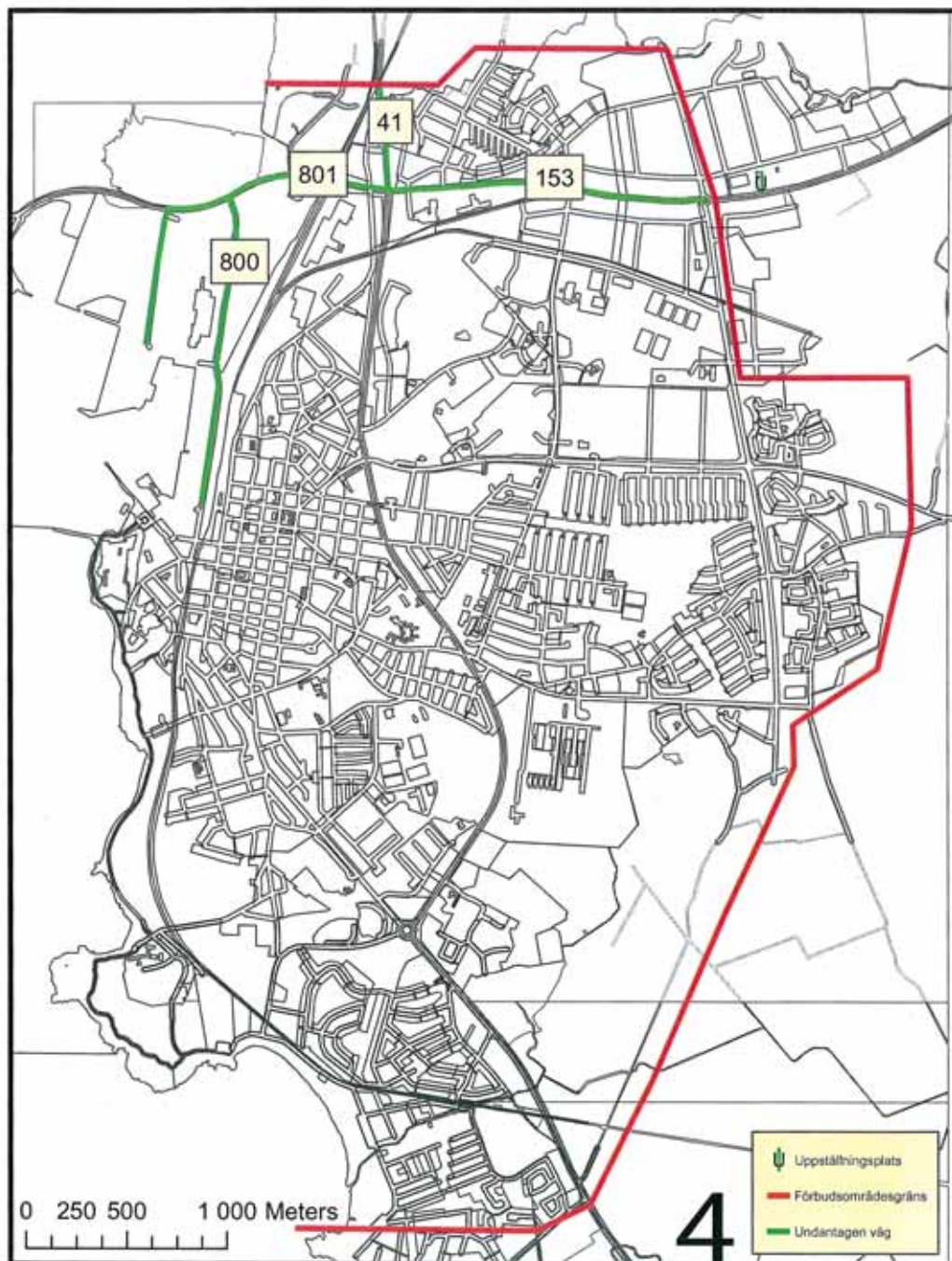
Skala 1:15 000



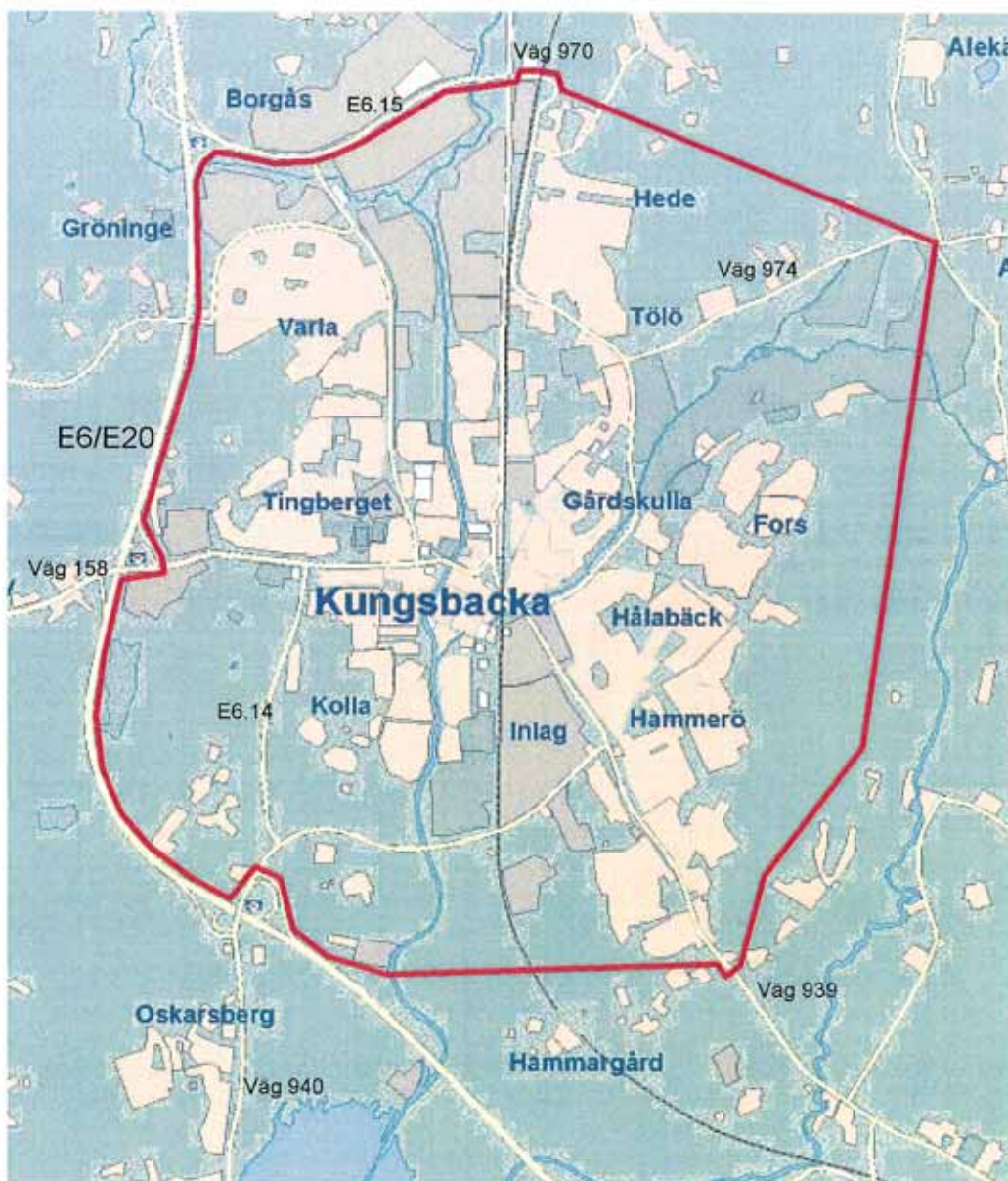




Anvisning för farligt gods i Varbergs kommun




# Förbudsområde för farligt gods i Kungsbacka kommun






Handwriting practice lines consisting of 25 horizontal dotted lines.













- 689 delen Ringsegård (696) - Bobergs udde - Veka  
 695 Skrea kyrka (767) - Ågård (150)  
 696 Falkenberg (150) - Strandvägen - St. Hansagård - Ringsegård (689) - Skrea kyrka (767)  
 700 delen Falkenberg, Varbergsvägen (154) - Lasarettsvägen - Österleden - tpl Tröingeberg (767) - Tröinge (729) - Vinbergs kyrkby (701)  
 701 Korset (154) - Vinbergs kyrkby (700)  
 735 delen Falkenberg (150) - Nygatan - Sanddynevägen - Agerörsvägen - Holmarör (736)  
 736 Skogstorp (767) - Holmarör (735)  
 741 Skogstorp (736) - Olofsbäck (767)  
 744 Falkenberg, Holgersgatan (150, 154) - Sandgatan - Bräckevidukten (767)

### **Varbergs kommun**

- 41 Cirkulationsplats Lassabacka (153, 760, 801, 844) - korsningen med Boråsjärnvägen  
 153 Cirkulationsplats Lassabacka (41, 760, 801, 844) - Värnamovägen - tpl Varberg Centrum (E6, västra rampen)  
 740 Nygård (760) - Fiskehamnen i Träslövsläge  
 760 Cirkulationsplats Lassabacka (41, 153, 801, 844) - Birger Svenssons väg - Västra Vallgatan - Rosenfredsgatan - Södra vägen - Almers väg - Södra vägen - Västkustvägen - cirkulationsplats Apelviken (844) - Nygård (740)  
 765 Träslöv (798) - Trädlyckevägen - Hagadal  
 798 Trafikplats Påskberget (844) - Träslösvägen - Österängsvägen - Österleden - Värnamovägen (153)  
 800 Västra Vallgatan (760) - Norra Hamnvägen - Östra Hamnvägen - Getterövägen (801)  
 801 Cirkulationsplats Lassabacka (41, 153, 760, 844) - Östra Hamnvägen (800) - Västra Hamnvägen - Getterön  
 804 Cirkulationsplats Lindbergsvägen (153) - Lindbergsvägen - Trönninge (805)  
 844 Cirkulationsplats Apelviken (760) - Västkustvägen - Träslösvägen (798) - cirkulationsplats Lassabacka (41, 153, 760, 801)

### **Kungsbacka kommun**

- E6.14 Tpl Kungsbacka Syd - Onsalavägen - Säröleden (158) - Kungsgatan - Varlavägen (959) - Vallgatan - Storgatan (E6.15, 939)  
 E6.15 delen Arendalsleden (959) - Hede (rondellen 970, 976) - Göteborgsvägen - Storgatan (E6.14, 939)  
 158 delen Onsalavägen (E6.14) - Säröleden - tpl Kungsbacka Centrum (E6, västra rampen)  
 939 delen Fogdegårdsvägen - Varbergsvägen - Söderåleden (976) - Storgatan (E6.14, E6.15)  
 959 Kungsgatan (E6.14) - Varlavägen - Arendalsleden (E6.15)  
 960 delen Gröningevägen öster E6 - St. Bäcksleden - Varlavägen (959)  
 970 Hede (E6.15) - 300 meter nrr Kungsbackaån  
 974 delen Tölö kyrka (976) - Asslöv (932, 978)  
 975 delen Hede (976) - Högländavägen - Tölögården - Voxlösvägen



976 Varbergsvägen (939) - Söderåleden - Hällingsjövägen (974) - Tölöleden -  
Höglandavägen (975) - Hede (rondellen E6.15, 970)

Omslagsbild: Nissastigen  
Fotograf: Christer Johansson, Vägverket