




## Förslag till nytt beslut om bildande av Trönninge ängars naturreservat i Halmstads kommun



### Trönninge ängars naturreservat

-  Reservatsgräns
-  Fastighetsgräns

0 125 250 500 m



## Beslut

Länsstyrelsen i Hallands län beslutar med stöd av 7 kap. 4 § miljöbalken att förklara det område som avgränsas av blå heldragen linje på ovanstående karta som naturreservat med syfte, skäl och föreskrifter enligt nedan.

Reservatets gränser ska märkas ut i fält och dess namn ska vara Trönninge ängars naturreservat.

Länsstyrelsen i Hallands län upphäver med stöd av 7 kap. 7 § första stycket miljöbalken Länsstyrelsens beslut 2018-05-30 (dnr 511-6876-13) om bildande av naturreservatet Trönninge ängar i Halmstads kommun.

Beslutet riktar sig till var och en, fastighetsägare och innehavare av särskild rätt, vars rättigheter att använda mark- och vattenområden berörs inom reservatsområdet.

I enlighet med 3 § förordningen (1998:1252) om områdesskydd enligt miljöbalken m.m. fastställer Länsstyrelsen bifogad skötselplan (bilaga 1).

## Syftet med naturreservatet

Syftet med naturreservatet är att bidra till bevarandet av den biologiska mångfalden bland våtmarksfåglar, främst änder och vadare, vilka använder området för häckning, rastning och övervintring. Syftet är vidare att vårda, bevara och nyskapa värdefulla naturmiljöer samt främja de hotade arter som förekommer i området.

Reservatet ska vara tillgängligt för fågelstudier, rekreation och friluftsliv i den mån områdets biologiska värden inte störs eller hotas av aktiviteterna. Besökare ska kunna se, uppleva och lära från områdets livsmiljöer och arter.

Syftet skall nås genom att:

- land- och vattenmiljöerna skyddas mot exploatering och skadliga föroreningar,
- störningen på fågellivet minskas genom att det råder tillträdesförbud inom största delen av området,
- gräs- och våtmarker sköts för att gynna rödlistade och andra naturvårdsintressanta arter, främst änder och vadare, och för att motverka igenväxning,
- nya öppna våtmarker anläggs och underhålls,

2026-04-27

511-6201-25

- jakt i naturvårdande syfte,
- en avgränsad del av naturreservatet hålls tillgänglig för fågelstudier och rekreation genom anläggningar som gömslen, observationsplatser och fågeltorn och genom att informationsmaterial finns tillgänglig samt
- nya kunskaper om hotade och hänsynskrävande arter och naturtyper beaktas i skötseln av reservatet.

### Skälen för beslutet

Området utgörs av ett öppet jordbrukslandskap nära kusten med betesmarker och åkrar, där förekomsten av grunda våtmarker skapar goda förutsättningar för framför allt gäss, änder och vadare under flyttperioder, häckningstid och under övervintring.

Områdets naturvärden kan skadas av exploateringsföretag, av förändrad hydrologi på land och i vattendragen, av felaktig eller upphörd hävd, av störningar på fåglarnas livsmiljöer från till exempel friluftslivet eller från rovdjur samt av konkurrens från främmande arter.

De viktigaste åtgärderna för att bevara naturvärdena är att långsiktigt skydda området från exploatering och störningar samt att bibehålla och i vissa delar förändra inriktningen på skötseln.

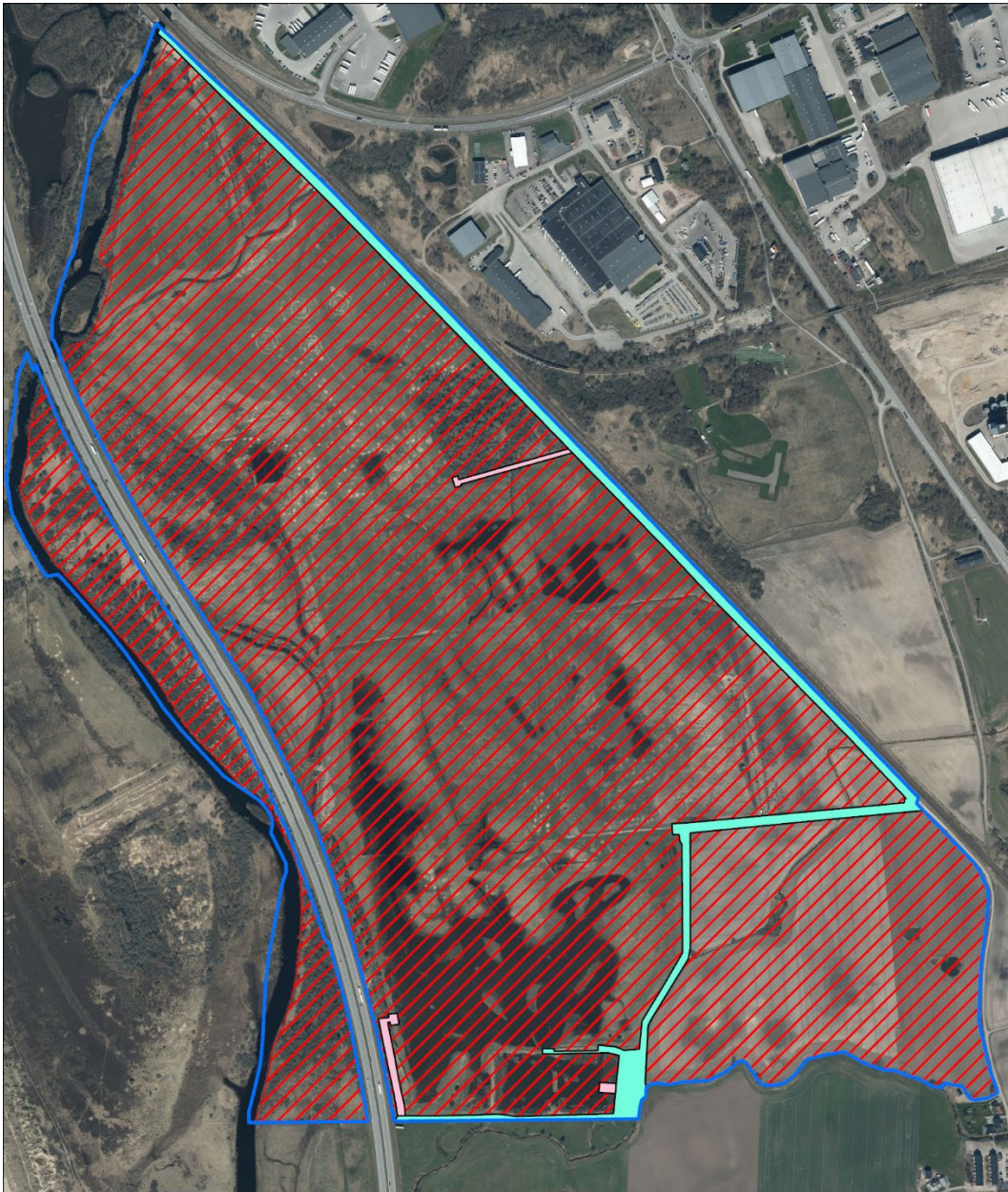
**Föreskrifter**

A. Med stöd av 7 kap. 5 § MB, om inskränkningar i rätten att använda mark- och vattenområden inom reservat, är det utöver vad som annars gäller förbjudet att inom området:





1. under hela året beträda eller vistas inom de områden som har markerats med rött raster på karta 1. Område markerat med rosa omfattas av beträdnadsförbud fram till dess att anordningar för friluftslivet har anlagts. Det är vidare tillåtet att beträda hela området för skridskoåkning under perioden 1 november – 28 februari.
2. uppföra byggnad, anordning eller anläggning,
3. uppföra mast eller antenn samt anlägga luft- eller markledning,
4. borra, spränga, schakta, gräva, markbearbeta eller bedriva täkt,
5. dika, dikesrensa, dämna eller utföra annan åtgärd som kan påverka områdets hydrologi,
6. anordna upplag, tippa eller fylla ut,
7. kalka, gödsla eller sprida bekämpningsmedel,
8. plöja, harva eller på annat sätt bryta vegetationstäcket,
9. sätta ut arter,
10. framföra motordrivet fordon på land annat än på bilväg eller parkera annat än på anvisad plats,
11. utfodra vilt och använda åtel samt
12. bedriva jakt.

*Dessutom är det förbjudet att utan Länsstyrelsens tillstånd:*

13. anordna lägerverksamhet, tävlingar eller andra arrangemang,
14. anlägga bullerdämpande åtgärder utmed motorvägen (se karta 2),
15. lägga i eller flytta grus, sten eller block i vattendragen samt
16. utföra undersökningar som innebär markering, insamling, fångst med dödande fällor eller annan påverkan på naturmiljön. Detta krav på tillstånd gäller inte vid fångst, insamling och dödande av enstaka exemplar av ryggradslösa djur under förutsättning att det görs manuellt genom plockning, håvning eller motsvarande och det görs utan att bark, ved eller andra substrat skadas. Kravet om tillstånd gäller inte heller plockning av växter, bär eller matsvamp.



## Precisering av vissa A- och C-föreskrifter

-  Beträdnadsförbud
-  Parkering, anordningar, vägar och stigar där beträdnadsförbud inte gäller
-  Stigar och anordningar där beträdnadsförbud inte gäller efter anläggning
-  Reservatsgräns

0 125 250 500 m



*Karta 1 visar det område som omfattas av beträdnadsförbud enligt A- och C-föreskrifterna.*

2026-04-27

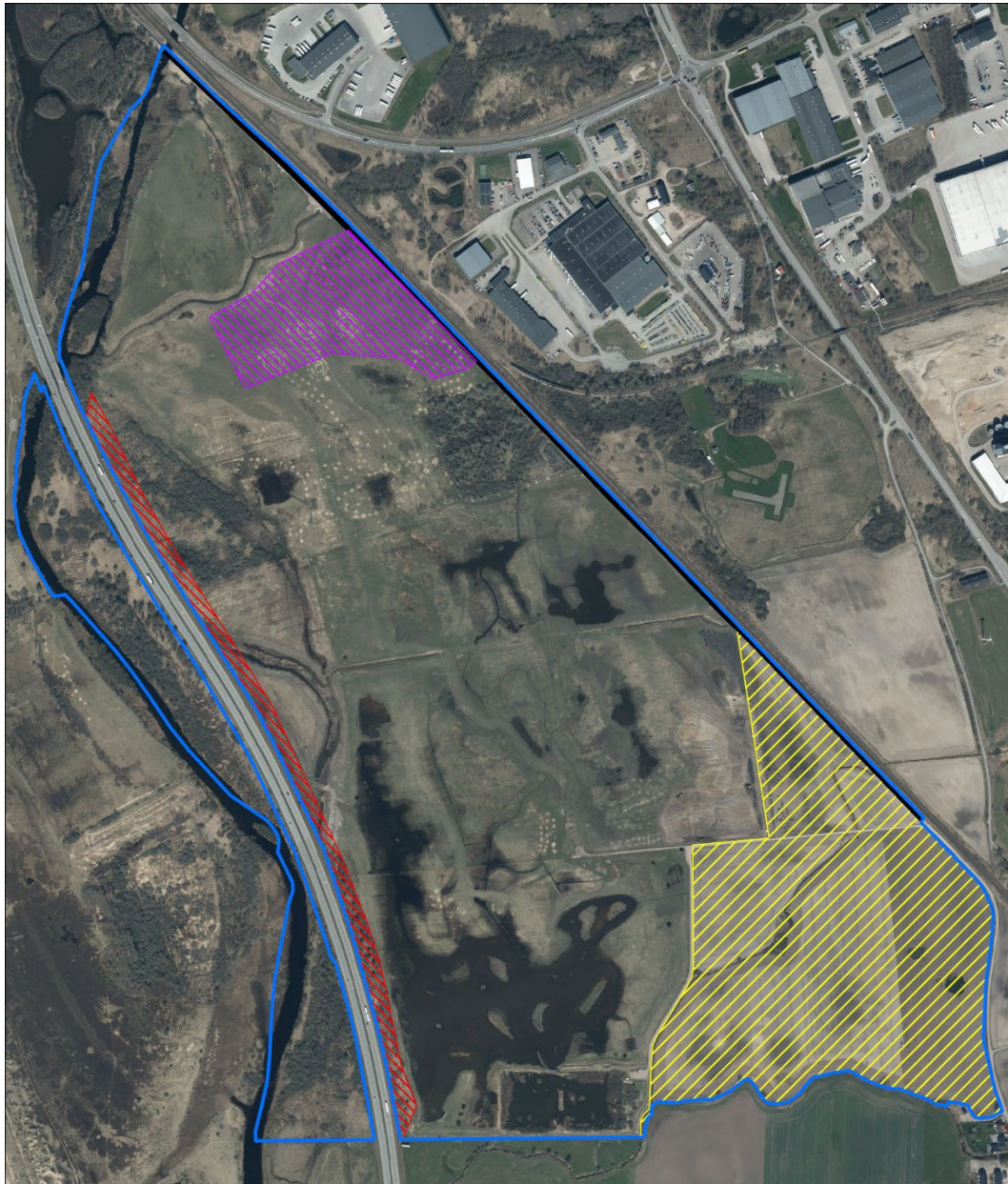
511-6201-25

*Ovanstående A-föreskrifter ska inte utgöra hinder för:*

- a) förvaltaren av naturreservatet, eller den förvaltaren uppdrar åt, att vidta de åtgärder som behövs för att tillgodose syftet med naturreservatet och som framgår av föreskrifterna B 1-12,
- b) anläggning och underhåll av insamlingsfälla, vindskydd eller ligghall för betesdjuren inom område markerat på karta 2 under förutsättning att arbeten genomförs perioden 1 september-1 mars, att anläggningen inte blir större eller högre än nödvändigt för anläggningens funktion och överblivet material tas bort ut reservatet,
- c) anläggning av övergångar för betesdjuren över vattendrag/våtmark vid behov för att säkerställa att betesdjuren har tillgång till hela området. Åtgärder ska genomförs under perioden 1 september - 1 mars. Höjden på de ingående delarna får inte vara högre än på en normal stängselstolpe över marken och överblivet material ska tas bort ur reservatet,
- d) bruk av åker (se karta 2),
- e) underhåll av motorväg och järnväg. Med underhåll avses nödvändiga åtgärder för att upprätthålla funktionen av anläggningarna i nuvarande skick. Undantaget omfattar till exempel inte breddning av diken in i reservatet. Vid åtgärder ska överblivet material tas bort ur reservatet,
- f) underhåll av diken enligt bestämmelserna i 11 kap. 17 § miljöbalken under förutsättning att diket är lagligt anlagt, arbetet genomförs under perioden 1 september - 1 mars och att rensmassor tas bort ur reservatet. Akut underhåll av diken får ske året runt. Vid underhåll av diken får ett område på tio meter på vardera sidan av diket disponeras,
- g) underhåll av ledningar och ledningsgator under förutsättning att:
  - åtgärder genomförs under perioden 1 september – 1 mars,
  - markskador minimeras och uppkomna skador repareras,
  - inget material tillförs området som kan innehålla för området främmande arter eller förorenande ämnen,
  - överskottsmassor och överblivet material forslat ut ur naturreservatet,
  - framkomlighet på stigar inte försämras,
  - hänsyn tas till betesdjur, stängsel och friluftsanordningar,
  - informationsskyltar sätts upp vid reservatets parkeringsplatser

innan åtgärder påbörjas, om åtgärderna tar minst två dagar. Dessa ska innehålla information om vad som görs och telefonnummer till kontaktperson. Skyltarna ska tas ner direkt efter det att åtgärden avslutats samt

- h) underhåll av befintlig cykelväg samt bro över Fylleån i anslutning till järnvägen i den östra kanten av området, (se karta 2). Underhållsarbeten ska utföras under perioden 1 september – 1 mars. Akut underhåll kan utföras året om. Om akuta underhållsåtgärder genomförs ska Länsstyrelsen informeras så snart möjligt.



## Precisering av vissa A-föreskrifter

- |  |  |
|--|--|
|  A:d Åkerbruk                 |  A:b Insamlångsfälla/ligghall/vindskydd |
|  A:h Cykelväg och bro         |  Reservatsgräns                         |
|  A:13 Bullerdämpande åtgärder |  |

0 125 250 500 m




*Karta 2 visar de områden där åkerbruk får bedrivas, cykelbanan som får underhållas, där bullerdämpande åtgärder får vidtas samt där ligghall/vindskydd eller insamlångsfälla kan anläggas.*



## Precisering av vissa B-föreskrifter

-  B:5 Våtmarksanläggning
-  B:6 Bullerdämpande åtgärder
-  Reservatsgräns



*Karta 3 visar de områden där våtmark får anläggas och där bullerdämpande åtgärder får vidtas.*

2026-04-27

511-6201-25

B. För att tillgodose syftet med reservatet förpliktigas med stöd av 7 kap. 6 § MB ägare och innehavare av särskild rätt till fastigheten att tåla åtgärder inom området enligt följande:

1. utmärkning av reservatet och områden med beträdnadsförbud enligt Naturvårdsverkets anvisningar,
2. anläggning och underhåll av gömsle, fågeltorn, plattform, toalett, stig och parkeringsplats enligt karta 4 samt anläggning och underhåll av vägar, bänkar, bänkbord och informationsskyltar,
3. skötsel av betesmarker innefattande betesdrift, bränning, betesputsning, slåtter, grävning/markbearbetning för att skapa bar sand/jord, uppsättande och underhåll av stängsel och anordningar för vatten till betesdjur i hela reservatet samt anläggande av insamlingsfålla för betesdjur samt ligghall och/eller vindskydd för betesdjur i område markerat på karta 2,
4. avverkning av träd samt röjning av träd och buskar i hela området,
5. våtmarksanläggning innefattande åtgärder så som grävning, schaktning, dikning, anläggande av vallar och inpumpning av vatten samt efterföljande skötsel och underhåll av våtmarken, se karta 3, under förutsättning att det inte medföra risk för försämring av livsvillkoren för mångfruktsmossan på dess växtplats,
6. anläggande av bullerdämpande åtgärder enligt karta 3,
7. på fastigheten Trönninge 9:11 gräva upp kulverterade diken eller sätta igen kulvertar om detta behövs för att upprätthålla eller förbättra funktionen av våtmarken under förutsättning att åtgärden inte påverkar dikets funktion för avvattning av ovanliggande fastigheter,
8. uppläggning av död ved i faunadepåer på fastigheten Trönninge 9:11,
9. jakt i naturvårdande syfte på arter som inverkar negativt på områdets prioriterade bevarandevärden, till exempel vildsvin, grävling, mink, iller, mård, räv, kråkfågel, havstrut, gråtrut, trana, vitkindad gås och kanadagås. I samband med denna jakt får okopplad hund, åtel, vette, bulvan, drönare, jakttorn samt laserpekare användas,
10. bekämpning av främmande arter,
11. utsättning av hotade arter där utsättning krävs för att stärka artens möjlighet till långsiktig överlevnad i länet eller landet i stort samt
12. undersökningar och dokumentation av friluftsliv, mark, vatten, samt växt-, svamp- och djurliv.



### Precisering av vissa B-föreskrifter

 Fågeltorn	 Parkering
 Gömsle	 Toalett
 Gömsle/Plattform	 Reservatsgräns
	 Stigar

0 125 250 500 m



*Karta 4 visar de parkeringsplatser, stigar, toaletter, fågeltorn, gömslen och plattformar som får finnas inom området.*

C. Ordningsföreskrifter om rätten att färdas och vistas inom naturreservat samt om ordningen i övrigt inom naturreservat (7 kap. 30 § miljöbalken och 22 § förordningen [1998:1252] om områdesskydd enligt miljöbalken m.m.). Inom naturreservatet är det förbjudet att:

1. under hela året beträda eller vistas inom de områden som har markerats med rött raster på karta 1. Område markerat med rosa omfattas av beträdnadsförbud fram till dess att anordningar för friluftslivet har anlagts. Det är vidare tillåtet att beträda hela området för skridskoåkning under perioden 1 november – 28 februari.
2. skada levande eller döda träd, buskar och grenar,
3. sätta upp tavla, affisch, skylt eller göra inskrift,
4. ha hund okopplad,
5. framföra motordrivet fordon på land annat än på bilväg eller parkera annat än på anvisad plats,
6. starta eller landa med bemannade eller obemannade flygfarkoster,
7. sätta upp tält,
8. ha husvagn eller husbil parkerad i reservatet kl 23-04 samt
9. elda.

*Dessutom är det förbjudet att utan Länsstyrelsens tillstånd:*

10. anordna lägerverksamhet, tävlingar eller andra arrangemang samt
11. utföra undersökningar som innebär markering, insamling, fångst med dödande fällor eller annan påverkan på naturmiljön. Detta krav på tillstånd gäller inte vid fångst, insamling och dödande av enstaka exemplar av ryggradslösa djur under förutsättning att det görs manuellt genom plockning, håvning eller motsvarande och det görs utan att bark, ved eller andra substrat skadas. Kravet om tillstånd gäller inte heller plockning av växter, bär eller matsvamp.

## Upplysningar

### *Om föreskrifterna*

A-föreskrifterna gäller för åtgärder och verksamheter som genomförs med stöd av äganderätt eller andra juridiska rättigheter, t.ex. nyttjanderätt och servitut. I det fall en åtgärd som enligt lag enbart får utföras av en rättighetsinnehavare, utförs av en person som saknar rättighet, omfattas denna person av de förbud som

2026-04-27

511-6201-25

meddelas i A-föreskrifterna. Således gäller A-föreskrifterna till exempel för alla personer som röjer sly eller avverkar i reservatet, eftersom en sådan åtgärd endast får utföras av rättighetsinnehavare (eller av annan efter medgivande från rättighetsinnehavare).

C-föreskrifterna gäller för allmänheten. Föreskrifterna riktar sig även till markägaren och andra med särskild rätt till fastigheten då dessa utövar aktivitet som inte är knuten till dessa rättigheter.

Länsstyrelsen vill upplysa om att föreskrifterna enligt 7 kap. 30 § miljöbalken (C-föreskrifterna) träder i kraft tre veckor efter att kungörelsen av reservatsbeslutet utkommit från trycket, oavsett om beslutet överklagas.

Förbudet mot eldning gäller inte campingkök som drivs med gas eller flytande bränsle om dessa används på ett brandsäkert sätt.

#### *Andra bestämmelser*

Länsstyrelsen erinrar även om att andra lagar, förordningar och föreskrifter än reservatsföreskrifterna gäller för området. Av särskild betydelse för syftet med reservatet, eller som ett komplement till föreskrifterna är bland andra:

#### 2 kap. 1, 6-8 §§ kulturmiljölagen (1988:950), fornlämningar

De fornlämningar som återfinns inom reservatet är skyddade enligt lag. Det är förbjudet att utan tillstånd rubba, ta bort, gräva ut, täcka över eller genom bebyggelse, plantering eller på annat sätt ändra eller skada en fornlämning. Riksantikvarieämbetet och Länsstyrelsen får vidta de åtgärder som behövs för att skydda, vårda och undersöka en fornlämning.

#### 7 kap. 27-29 §§ miljöbalken, Natura 2000

Det krävs tillstånd för att vidta åtgärder som på ett betydande sätt kan påverka miljön inom ett Natura 2000-område. Detta gäller även åtgärder som utförs utanför det aktuella området, om det får effekter inom området.

#### 7 kap. 13-18h §§ miljöbalken, strandskyddsbestämmelser

Strandskyddsområde berör de delar av reservatet som ligger inom 100 meter från sjöar och vattendrag. Strandskyddsbestämmelsernas syfte är att trygga förutsättningarna för allmänhetens friluftsliv samt att bevara goda livsvillkor på land och i vatten för djur- och växtlivet. Åtgärder som kan skada eller motverka syftet med strandskyddet är förbjudna.

7 kap. 11 § MB och 5 § förordning om områdesskydd enligt miljöbalken m.m., generellt biotopskydd

Vissa biotop typer i jordbrukslandskapet har ett generellt skydd mot åtgärder och verksamheter som kan skada naturmiljön. De aktuella biotop typerna är alléer, källor med omgivande våtmarker, odlingsrösen, pilevallar, småvatten och våtmarker, stenmurar och åkerholmar.

11 kap. miljöbalken, vattenverksamhet, samt lagen (1998:812) med särskilda bestämmelser om vattenverksamhet.

Med vattenverksamhet avses bland annat uppförande, ändring, lagning och utrivning av dammar, bortledning av vatten från eller grävning och rensning av vattenområden samt andra åtgärder i vattenområden om åtgärden syftar till att förändra vattnets djup eller läge. Även åtgärder som utförs för att avvattna mark eller som utförs för att sänka eller tappa ur ett vattenområde eller skydda mot vatten, när syftet med åtgärden är att varaktigt öka en fastighets lämplighet för ett visst ändamål är att betrakta som vattenverksamhet (markavvattning).

4-9 §§ artskyddsförordningen (2007:845), fridlysta arter

Många arter är fridlysta. Det innebär att djuren och växterna inte får skadas eller störas, och i många fall även att fortplantningsområden och viloplats är skyddade. Alla fåglar, groddjur, kräldjur, fladdermöss samt orkidéer är fridlysta, och dessutom ett urval av andra organismer. Flodpärlmussla är fredad enligt förordningen om fisket, vattenbruket och fiskerinäringen (SFS 1994:1716).

12 kap. 6§ miljöbalken

För verksamheter och åtgärder som kan ändra naturmiljön väsentligt krävs samråd med Länsstyrelsen, i de fall verksamheten eller åtgärden inte omfattas av tillståndsplikt eller anmälningsplikt enligt miljöbalken. Inom reservat kan t ex underhåll av ledningsgator eller vägar omfattas av samrådsplikt.

Artikel 7 i Europaparlamentets och Rådets Förordning (EU) nr 1143/2014 om förebyggande och hantering av introduktion och spridning av invasiva främmande arter: Invasiva främmande arter av unionsbetydelse får inte avsiktligt tillåtas reproducera sig, växa eller odlas.

*Övriga planerade skyddsåtgärder*

Störningseffekter på fåglar från flygfarkoster som drönare, ultralätta flygplan och helikoptrar har studerats. Störning har kunnat noteras på så långa avstånd som 1200 m höjd eller 4,8 km lateralt avstånd. Olika effekter har noterats. En

2026-04-27

511-6201-25

flygfarkost som plötsligt dyker upp kan vara ett allvarligt hot för häckande fåglar då de i paniken kan stöta ur ägg och ungar ur boet. Fåglarna störs av flygfarkoster även under flyttperioden då deras energistatus är låg. Länsstyrelsen avser att ansöka om att Transportstyrelsen inför överflygningsförbud för bemannade och obemannade luftfartyg.

### Beskrivning av området

Trönninge ängar ligger cirka en kilometer från havet och sex kilometer söder om Halmstads centrum. Området är ett av södra Hallands bästa fågelområden både för rastande och häckande fåglar. Här häckar arter som skärfläcka, tofsvipa, storspov, större strandpipare, rödbena, strandskata, smådopping, snatterand, vigg, backsvala och brun kärrhök. Området hyser också en större skrattmåskoloni. Under flyttiden drar området till sig stora mängder vitkindade gäss, grågäss och kanadagäss och bland dem hittas ofta ett mindre antal bläsgäss, tundragäss och skogsgäss. Havsörn och pilgrimsfalk besöker området regelbundet i jakt på föda.

Området utgörs i huvudsak av flacka lågt liggande fuktängar och åkrar som i varierande utsträckning översvämmas under våren. I området finns både anlagda och naturliga våtmarker. Åtgärder har under senare år vidtagits för att nyskapa och förstärka våtmarkerna i området och i dagsläget uppgår arealen våtmark till ca 20 ha. Åtgärderna har bidragit till att öka antalet häckande fåglar i området.

Utmed Natura 2000-området Fylleån, i norr och väster finns gamla avsnörda meanderslingor, vidsträckta vassar samt träd- och buskmarker med al och viden. Ån har pekats ut som Natura 2000-område bland annat för dess ursprungliga laxbestånd.

Området är ett populärt besöksmål för naturintresserade i allmänhet och fågelskådare i synnerhet och i området finns anläggningar för friluftslivet i form av gömsle, fågeltorn, tillgänglighetsanpassad observationsplattform, toalett och bänkbord. Cykelleden Kattagattleden passerar i kanten på området och vandringsleden Hallandsleden planeras gå igenom området.

2026-04-27

511-6201-25

### Uppgifter om reservatet

Namn	Trönninge ängar
Kommun	Halmstad
Reservatet bildades år	2018
(Reservatet ombildades år)	2026
Areal	150 hektar
Lägesbeskrivning	6 km SSO om Halmstads centrum
Naturgeografisk region	Södra Hallands kustland
Naturvårdsregister-ID	2049400
Fastigheter och marksamfälligheter	Halmstad 4:2, Halmstad 4:10, Trönninge 9:7, Trönninge 9:11, Trönninge 2:27 och Fyllinge 20:393
Dikningsföretag	Trönningebäckens sänkningsföretag år 1953  Trönninge och Kistinge dikningsföretag år 1955
Markägarkategori	Statligt, kommunalt och privat
Förvaltare	Länsstyrelsen

### Ärendets handläggning

Trönninge ängars värde för rastande och häckande fåglar har varit känt under lång tid. I länets naturvårdsprogram från 1977 beskrevs området som en värdefull fågelokal och området föreslogs bli ett naturvårdsområde. År 1981 bildades ett fågelskyddsområde med tillträdesförbud i den södra halvan av området. Trönninge ängar ingår i Ramsarområdet Fylleån sedan 2001 och Fylleån, som passerar i kanten på området, är ett Natura 2000-område sedan år 2000. Trönninge ängar är upptaget i kommunens naturvårdsprogram som ett område med högt naturvärde (klass 1).

Frågan om reservatsbildning väcktes åter av Halmstads Ornitologiska Förening år 2006 vilket fick till följd att en arbetsgrupp bildades med representanter från Länsstyrelsen, Halmstads kommun och Halmstads Ornitologiska Förening. Beslut om bildande av naturreservatet fattades 2018. I det beslutet upphävdes beslut om fågelskyddsområdet från 1981.

Vid reservatets bildande ägdes större delen av marken i reservatet av Halmstads kommun och en mindre del var privatägd. Detta medförde begränsningar i hur våtmarken kunde utformas. År 2020 köpte Naturvårdsverket marken av Halmstads kommun vilket ger ökade möjligheter att utveckla naturreservatets värden. Då krävs dock ett nytt beslut och en ny skötselplan. Revidering av beslut och skötselplan inleddes 2025.

### Länsstyrelsens bedömning

#### *Val av område och skyddsform*

Flera vadararter har minskat eller försvunnit helt som häckfåglar i södra Sverige sedan 1970-talet. Inventeringar visar att flertalet arter av strandängsfåglar i Halland minskat kraftigt mellan inventeringarna 2002 och 2022 och trenden ser inte ut att bli bättre. Vid jämförelse mellan Halland och Skåne visar de flesta vadararterna samma negativa trend. Modelleringar har visat att flera av arterna producerar för få ungar för att bestånden ska kunna upprätthållas långsiktigt. Det finns flera orsaker till detta. En orsak är störningar under häckningstiden från människor som använder strandängarna utmed havet för bad, promenader, rastning av hundar och för olika vattensporter. Andra orsaker är ökade förluster av bon och ungar till följd av predation samt att arealen häckningsmark som brukas på ett lämpligt sätt har minskat. Det kan även finnas ytterligare faktorer som påverkar häckningsutfallet negativt. Det är tydligt att ostörda rastplatser, häckningsområden och goda möjligheter till födosök för vadare och änder mer och mer blir en bristvara i det hårt exploaterade kustlandskapet i Halland. Inom Trönninge ängar finns det dock goda möjligheter att bibehålla och utveckla attraktiva miljöer för rastande och häckande fågelarter knutna till kusten och odlingslandskapet.

Trönninge ängar och Fylleån omfattas av Convention on Wetlands of International Importance, especially as Waterfowl Habitat (Ramsarkonventionen), delar av området ingår i Natura 2000 (Fylleån SE0510132) med stöd av habitatdirektivet och området är sedan 2018 skyddat som naturreservat.

Områdets naturvärden kan skadas av exploateringsföretag, förändrad hydrologi på land och i vattendragen, felaktig eller upphörd hävd, störningar på fåglarnas livsmiljöer från till exempel friluftslivet eller från rovdjur samt konkurrens från främmande arter.

För att området ska vara en optimal häcknings- och rastplats krävs restaureringar och skötsel med anpassning till fågellivet. Det måste också skyddas mot exploatering samt störning från friluftsliv genom kanalisering och anpassning av anläggningar. Naturreservat är därmed den lämpligaste skyddsformen.

2026-04-27

511-6201-25

*Skäl för upphävande av tidigare beslut*

Länsstyrelsen får upphäva beslut som den har meddelat enligt 7 kap. 4–6 §§ miljöbalken om det finns synnerliga skäl. Länsstyrelsen bedömer att det föreligger synnerliga skäl att upphäva tidigare beslut från den 30 maj 2018 om bildandet av naturreservatet Trönninge ängar i Halmstads kommun (dnr. 511-6876-13) eftersom det nya beslutet är bättre utformat för att uppnå syftet med naturreservatet. Det nya reservatsbeslutet stärker möjligheterna att utveckla områdets betydelse för häckande och rastande vadare och änder genom att tillåta att en större del av området blir våtmark, att tillåta uppförande av bullerdämpande åtgärder och insynsskydd samt att förbättra förutsättningarna för jakt i naturvårdande syfte. Dessutom innebär det nya beslutet bättre möjligheter för besökare att ta del av områdets värden utan väsentligt ökad störning på fågellivet genom att det ges möjlighet till uppförande av ett nytt fågeltorn, en ny parkering, två nya gömslen eller plattformar, en gång- och cykelväg samt att skridskoåkning tillåts vintertid.

I det tidigare beslutet angavs som syfte ”bevarandet av den biologiska mångfalden bland främst gäss, änder och vadare”. I detta beslut har gäss tagits bort ur syftet. Anledningen till detta är att vissa arter av gäss har blivit ett bekymmer för områdets övriga prioriterade arter. I och med detta behöver åtgärder som jakt och skrämsel vidtas för att förhindra att skada uppstår på områdets häckande vadare och änder. Länsstyrelsen gör bedömningen att ändringen i reservatets syfte förtydligar vilka värden som ska prioriteras och möjliggör för en mer ändamålsenlig skötsel.

I det tidigare beslutet angavs även som syfte att ”reservatet ska bidra till att gynnsam bevarandestatus uppnås i den biogeografiska regionen för förekommande arter och livsmiljötyper som Sverige har förbundit sig att skydda i internationella konventioner och överenskommelser”. Detta stycke har tagits bort då endast en mycket liten del av ett Natura 2000-område (Fylleån) ingår i reservatet. Beslutet är utformat med hänsyn till Natura 2000-områdets värden men det behöver inte vara del av syftet då förekomsten inte är signifikant. Det blir snarare missvisande då det huvudsakliga syftet med reservatet och inriktningen på den skötsel som genomförs är främja andra värden än de som Natura 2000-området avser skydda.

Ytterligare en del av syftet löd ”...av vikt är också att långsiktigt vårda, bevara och återställa värdefulla naturmiljöer för den biologiska mångfald som hör till det öppna, kustnära odlingslandskapet och vattendragen. Goda förhållanden ska råda för växt- och djurarter som är typiska för dessa miljöer”. Även detta stycke har tagits bort då det bedömts missvisande i förhållande till vilka värden som finns i naturreservatet.

2026-04-27

511-6201-25

I det tidigare beslutet angavs forskning, vetenskapliga studier och inventeringar som ett sätt att uppnå syftet. Detta har tagits bort eftersom nästan hela området omfattas av tillträdesförbud och det krävs särskilda skäl för att få dispens.

Syftet har ändrats genom att punkterna under ”syftet ska nås genom att” som löd ”djur och växter i Fylleån får näring och skugga från en trädbård utmed åsträckan” samt ”främmande arter bekämpas om det finns risk att de skadar de naturvärden som reservatet avser att bevara” har tagits bort. Den förre då den trädrida som avses inte bedöms vara av vikt för bevarandet av värdena i Fylleån men riskerar medföra negativ påverkan på områdets häckande vadare och änder genom att utgöra häcknings- och spaningsplats för bland annat rovfåglar samt ett tillhåll för räv och vildsvin. Den senare har tagits bort då det inte bedöms vara en del av syftet med naturreservatet. Bekämpning av främmande arter omfattas dock av tidigare punkt rörande skötsel och gräs- och våtmarker om dessa främmande arter riskerar motverka upprätthållande av god status för dessa.

Det har framförts önskemål om att kunna nyttja våtmarkerna för skridskoåkning under de dagar då tillräckligt tjock is ligger. Det tidigare reservatsbeslutet medförde beträdnadsförbud året runt vilket omöjliggjorde detta. Det är sällan tillräckligt kallt för att det ska bildas tillräckligt kraftig is för skridskoåkning men det förekommer och historiskt har dammarna utnyttjats för detta ändamål. På vintern då detta är aktuellt utnyttjas området i liten utsträckning av de fåglar som avses skyddas. Länsstyrelsen bedömer därför att ett undantag för att beträda området för skridskoåkning kan införas utan att detta medför en försämrad möjlighet att uppnå syftet med reservatet.

Genom det nya beslutet ändras reservatets gränser något. Dels utvidgas reservatet i norr med mark som ägs av Naturvårdsverket och som skulle inkluderats när reservatet bildades men som då inte kom med. Väster om motorvägen justeras gränsen att följa fastighetsgränsen för fastigheten Halmstad 4:2 ner till gränsen för naturreservatet Hagön. Detta för att tydliggöra var gränsen är tänkt att gå i den här delen.

Gränserna för beträdnadsförbudet blev inte fullt ut anpassade för områdets anordningar och tillgänglighet när reservatet bildades. Detta har medfört att det idag ligger beträdnadsförbud på delar som utnyttjas för uppställning av bänkbord, observationsplattformar och stigar, anläggningar som planerades för i beslutet. I samband med att ett nytt reservatsbeslut tas korrigeras dessa gränser så att de stämmer överens med hur tanken var att det ursprungligen skulle se ut. Genom det nya beslutet ändras också gränserna så att de planerade nya anläggningarna går att nå utan att bryta mot föreskrifterna. Ändringarna bedöms inte innebära någon försämring i möjligheterna att uppnå syftet med reservatet.

*Beslutets förenlighet med riksintressen, planer och områdesbestämmelser*

Trönninge ängar är angivet som riksintresse för naturvård och friluftsliv enligt 3 kap. miljöbalken samt riksintresse för rörligt friluftsliv och högexploaterad kust enligt 4 kap. miljöbalken. Reservatsbeslutet är förenligt med hushållningsbestämmelserna i 3 och 4 kap. miljöbalken.

Länsstyrelsen bedömer att detta beslut är förenligt med en från allmän synpunkt lämplig användning av mark- och vattenresurser samt med den för området gällande översiktsplanen.

Beslutet följer riktlinjer för prioritering av naturreservatsskydd, Sveriges internationella åtaganden om skydd av den biologiska mångfalden samt bidrar till att uppnå miljömålen ”Myllrande våtmarker”, ”Levande sjöar och vattendrag” och ”Ett rikt växt och djurliv”.

*Intresseprövning*

Länsstyrelsen anser, vid en intresseprövning enligt 7 kap. 25 § miljöbalken, att avgränsningen av området, reservatets omfattning och föreskrifternas utformning i detta beslut innebär en rimlig balans mellan de värden som skall skyddas och det intrång detta innebär för enskilds rätt att använda mark och vatten.

**Bilagor**

Bilaga 1 Skötselplan

Bilaga 2 Naturvårdsarter

**Så här hanterar vi dina personuppgifter**

Information om hur vi hanterar dessa hittar du på [www.lansstyrelsen.se/dataskydd](http://www.lansstyrelsen.se/dataskydd).

**Kartor och bilder:**

Kartor: © Naturvårdsverket, © Lantmäteriet Geodatasamverkan, © Länsstyrelsen