



Enligt sändlista

Förordnande om naturreservat för domänreservat i Lycksele kommun,
Västerbottens län
(17 bilagor)

Administrativa uppgifter om reservaten och beskrivning av områdena, se bilaga 1 - 16.

Länsstyrelsens beslut

Länsstyrelsen beslutar med stöd av 7 § naturvårdslagen (1964:822) att följande domänreservat skall vara naturreservat. Namnen på naturreservaten anges nedan.

- | | |
|------------------------------------|--------------------------------------|
| 1. Rusklidtjärnens domänreservat | 9. Knösarnas domänreservat |
| 2. Hällbergsträskets domänreservat | 10. Åmträskbergets domänreservat |
| 3. Fjällhedens domänreservat | 11. Kittelforshedens domänreservat |
| 4. Rålidknösens domänreservat | 12. Rävliengruvans domänreservat |
| 5. Orrlidens domänreservat | 13. Rävlidens domänreservat |
| 6. Brånamyrans domänreservat | 14. Trollbergets domänreservat |
| 7. Kåtabergets domänreservat | 15. Bocksbergets domänreservat |
| 8. Bålforsens domänreservat | 16. Björktjärnskammens domänreservat |

Naturreservatens avgränsning har angetts på bifogade kartor. Reservaten omfattar enbart mark tillhörande AssiDomän.

Motiv för naturreservaten

Syftet med reservaten är att för framtiden bevara ekosystem med urskogsartad skog. Sådana skogar var för bara något århundrade sedan vanliga. Ett nästan landskapstäckande skogsbruk har medfört att de urskogsartade skogar som numera finns kvar är unika.

Det principiella målet för skogsreservat av de här typerna är att bevara skogarnas ekosystem i orört och ostört tillstånd och att låta de naturliga processerna löpa fritt. I ekosystemet ingår såväl mark och vatten som växter och djur. Med naturliga processer avses både långsamma förändringar som

Föreskrifter om skyldighet att tåla visst intrång (9 § naturvårdslagen)

Markägare och innehavare av särskild rätt till marken förpliktas att tåla att följande anordningar utförs och åtgärder vidtas för att tillgodose syftet med reservaten.

1. Utmärkning av reservatet
2. Uppsättning av informationstavlor på platser som anges i fastställd skötselplan
3. Anläggning och underhåll av leder som anges i fastställd skötselplan

Föreskrifter om vad allmänheten har att iaktta inom reservaten (10 § naturvårdslagen)

Utöver vad som eljest gäller är det förbjudet att


1. Framföra motordrivet fordon i terrängen
2. Tälta
3. Elda
4. Störa djurlivet t ex genom att klättra i boträd eller medvetet uppehålla sig närmare rovfågelbo, lya eller gryt än 100 m
5. Bryta kvistar, fälla eller på annat sätt skada levande eller döda stående och omkullfallna träd och buskar
6. Plocka eller insamla växter eller växtdelar, mossor, lavar och svampar, med undantag för bär och matsvamp
7. Fånga och insamla ryggradslösa djur
8. Medföra okopplad hund eller annat husdjur
9. Uppsätta tavla, plakat, affisch, skylt eller göra inskrift

I det förslag som var ute på remiss föreslogs att all jakt förutom jakt på älg skulle förbjudas i reservat större än 50 ha. I avtalet mellan AssiDomän AB och Naturvårdsverket sägs nämligen att parterna är överens om att reservaten också bör ge skydd åt delar av faunan. En rekommendation är att jakt bör förbjudas med undantag av älg, rådjur, hare och räv. Avvikelser från detta kan dock diskuteras i vissa fall. Enligt uppgift från Naturvårdsverket var syftet med detta partiella jaktförbud att ge skydd åt arter som gynnas av urskogsartad skog som t ex tjäder, vilken också omfattas av EU's fågeldirektiv.

Naturvårdsverket har i sitt yttrande godtagit att det begränsade jaktförbudet enbart gäller för större domänreservat. AssiDomän, Lycksele skogsförvaltning har också varit positiva till en sådan regel. Naturskyddsföreningen hävdar att jakt, med undantag av älgjakt, inte skall vara tillåten i samtliga reservat. Västerbottens läns jaktvårdsförening anser däremot i en skrivelse att all jakt skall vara tillåten i samtliga reservat.

Jakt i dessa områden bedrivs till stor del av ortsbundna jägare. Ett mera flexibelt system med individuell prövning kan därför vara motiverat. Länsstyrelsen har därför ansett att en lämplig avvägning mellan dessa olika intressen är att införa en regel om att förnyelse eller utökning av jaktupplåtelse i reservat större än 50 ha skall föregås av tillstånd från länsstyrelsen.

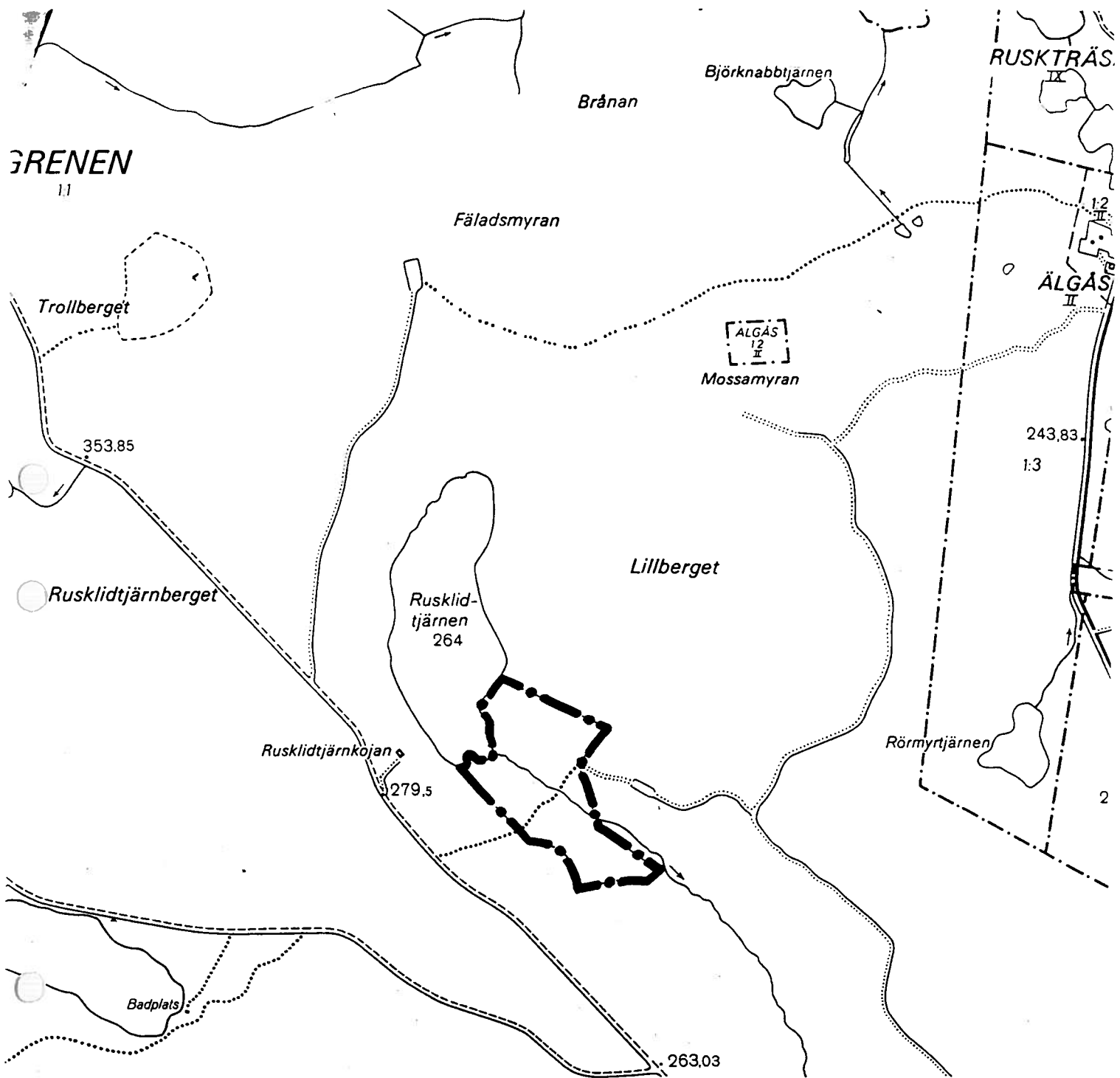
Detta beslut kan överklagas hos miljödepartementet, se bilaga.


Georg Andersson


Per Erik Persson

Bilagor

- 1-16 Områdesbeskrivning, skötselplan och karta över respektive reservat
- 17 Hur man överklagar



Naturreseptat
RUSKLIDTJÄRN DR

Lycksele kommun

Tillhör Länsstyrelsens beslut 1997-01-27
 Dnr 231-10456/96

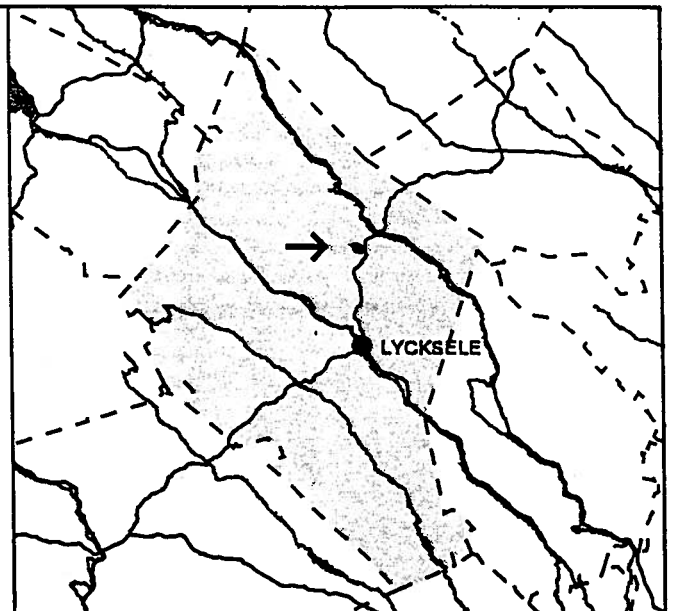
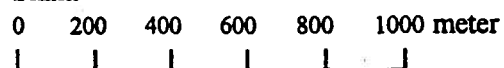


Teckenförklaring

— • — gräns för naturreseptat

Ek 728 86

Skala



SKÖTSELPLAN FÖR RUSKLIDTJÄRNS NATURRESERVAT I LYCKSELE KOMMUN



Innehållsförteckning

- 1. Syfte med säkerställande och skötsel**
- 2. Beskrivning av reservatet**
 - 2.1 Administrativa data
 - 2.2 Allmän beskrivning av området
 - 2.3 Natura 2000
- 3. Skötsel av naturtyper**
 - 3.1 Gran- och barrblandskog
 - 3.2 Brandpräglad tallskog
 - 3.3 Våtmarker
- 4. Friluftsliv**
 - 4.1 Anläggningar och information för friluftslivet
- 5. Övriga anläggningar**
- 6. Nyttjanderätter**
- 7. Utmärkning av gränser**
- 8. Sammanställning av åtgärder**
- 9. Tillsyn och uppföljning**

1. Syfte med säkerställande och skötsel

Syftet med säkerställandet och skötseln av naturreservatet är att bevara naturreservatets brandpräglade och urskogsartade struktur, med de arter som naturligt följer dess typiska dynamik. De delar av reservatet som naturligt är av brandrefugial karaktär ska dock få utvecklas fritt.

2. Beskrivning av objektet

2.1 Administrativa data

Namn	Rusklidtjärn
Skydd	Naturreservat – 2402075
Kommun	Lycksele
Läge	3 km sydväst om Ruskträsk, kartblad 22I 8-9 g-h, naturgeografisk region 32c, koordinat 1642500 / 7195750
Ägarkategori	Bolag, Sveaskog
Fastigheter	Grenen 1:1
Totalareal	22.6 ha
Areal produktiv skog	17.5 ha
- vatten och impediment	5.1 ha
- skyddad skog	17.5 ha
Förvaltare	Länsstyrelsen

Naturtyper – VIN (Avser klassificering enligt Vegetationstyper I Norden, 1994)

Tallskog - lingonristyp	2.1.1.3	8.0 ha
Granskog - blåbärsristyp	2.1.2.1	6.0 ha
Tallmosse - skvattramtyp	3.1.1.2	3.0 ha
Gransumpskog - fräken	2.1.2.5	2.0 ha
Tallmosse - ristyp	3.1.2	3.0 ha

2.2 Allmän beskrivning av reservatet

Naturreservatet Rusklidtjärn ligger ca 3 km sydväst om Ruskträsk, i Lycksele kommun. Området avsattes 1938 som Domänreservat på kronoparken Grenen, varefter området 1997 ombildades till naturreservat. Reservatet är måttligt kuperat och domineras av gammal brandpräglad tallskog med friska till fuktiga granskogar i svackor och dråg. Berggrunden i och kring området består i huvudsak av yngre granit med inslag av pegmatit.

Den brandpräglade tallskogen domineras av en 150-200 år gammal trädgeneration med inslag av enstaka ännu äldre, ca 300-350 år gamla, tallar. En stor andel av tallarna inom reservatet bär spår ifrån två skogsbränder, enstaka tallar har upp till fyra brandljud. Den senaste branden uppskattas att ha inträffat för ca 100 år sedan.

2.3 Natura 2000

Naturreservatet Rusklidjtjärn ingår i nätverket Natura 2000 (Natura 2000-id SE0810460), den Europeiska Unionens nätverk av skyddade områden. De åtgärder som beskrivs i skötselplanen och som senare kommer att genomföras tar även hänsyn till bevarandet av de naturvärden som finns utpekade för Natura 2000.

3. Skötsel av naturtyper

Nedan indelas reservatet i skötselområden utifrån gemensamma drag vad gäller naturtyp, utvecklingshistorik samt form av skötsel.

3.1 Gran- och barrblandskog

Innefattar all gran- och barrblandskog inom reservatet.

Kvalitetsmål

- Arealen av natur- och urskogsartad gran-/barrblandskog ska vara minst 9 hektar.
- Andelen död ved ska öka för att på sikt uppgå till minst 30% av den totala vedvolymen.
- För att en skoglig kontinuitet ska kunna säkerställas ska det finnas en naturlig dimensionsspridning i beståndet, från grova (gamla) träd ner till klena (yngre) träd.
- Minst tre rödlistade arter och/eller signalarter knutna till naturtypen ska kunna hittas.

Åtgärder

Skogen i området ska utvecklas fritt. Om skötsel krävs för bevarandet av enskilda, mycket utsatta arter, kan åtgärder komma ifråga

3.2 Brandpräglad tallskog

Innefattar all brandpräglad skog som idag domineras av tall. Dessa skogar ska med en naturlig brandfrekvens kunna upprätthålla sin öppna flerskiktade struktur.

Kvalitetsmål

- Arealen av natur- och urskogsartad tallskog ska vara minst 10 hektar.
- För att en skoglig kontinuitet ska kunna säkerställas ska det finnas en naturlig dimensionsspridning i beståndet, från grova (gamla) träd ner till klena (yngre) träd.
- Andelen död ved ska öka för att på sikt uppgå till minst 30 % av den totala vedvolymen.
- Andelen gran får ej överstiga 15 % (stammantal > 6 cm dbh).
- Om möjlighet finns ska bestånden brännas med ett för området naturligt intervall. Bränningarna ska skapa goda livsförutsättningar för brandberoende arter.
- Minst tre rödlistade arter och/eller signalarter knutna till naturtypen ska kunna hittas.

Åtgärder

Bränning eller brandefterliknande åtgärder inom mindre delområden (a-d, bilaga 1), med ett intervall av högst 10 år.

3.3 Våtmarker

Innefattar samtliga våtmarker och deras naturliga tillrinningsområden inom reservatet.

Kvalitetsmål

- Arealen av våtmark ska vara minst 3 hektar.
- Våtmarkernas hydrologi ska vara opåverkad.
- Våtmarkernas växtsamhällen ska vara opåverkade.
- Minst 5 karakteristiska arter ska kunna hittas.

Åtgärder

Fri utveckling.

4. Friluftsliv

Naturreseptatet Rusklid tjärn har idag inte något större antal besökare och med hänsyn till det långa avståndet till större vägar och orter så kommer reservatet förmodligen inte heller att få det.

4.1 Anläggningar och information för friluftslivet

Informationsskyltar i A3-format finns uppsatta på två platser inom reservatet. En uppmärksad stig går igenom reservatet, med början från vägen i söder och fortsätter till vändplanen öster om reservatsgränsen.

Kvalitetsmål

- Det övergripande målet för friluftslivet är att området ska nyttjas utifrån dess naturgivna förutsättningar.
- Den befintliga stigen ska hållas väl röjd och uppmärksad.
- En hänvisningsskylt ska finnas vid vägen där stigen börjar.
- Informationsskyltar i A3-storlek ska finnas uppsatta vid de angivna platserna (se bilaga 2).

Åtgärder

- En ny reservatsskylt i A3-format ska tas fram och sättas upp senast 2010. Skylten ska sedan bytas ut efter behov.
- En hänvisningsskylt ska tas fram och sättas upp, vid vägen där stigen börjar.
- Den befintliga stigen ska röjas och märkas upp på nytt.

5. Övriga anläggningar

Inga anläggningar finns inom reservatet.

6. Nyttjanderätter

Jakt bedrivs inom reservatet enligt gällande jaktlagstiftning, Sveaskog förvaltar denna nyttjanderätt.

7. Utmärkning av gränser

Reservatet ska hållas väl utmärkt enligt svensk standard och Naturvårdsverkets anvisningar. Gränserna bör ses över vart 10:e år och målas om vid behov.

8. Sammanställning av åtgärder

Åtgärd	Tidpunkt
Ny reservatsskylt i A3-format	2006-2010
Röjning och uppmärkning av befintlig stig	2006-2008
Ta fram och sätta upp en hänvisningsskylt från vägen	2006-2008
Naturvårdsbränning	2006-2010
Naturvårdsbränning	2020-2025
Naturvårdsbränning	2035-2040

9. Tillsyn och uppföljning

Tillsynen av området utförs av naturvårdsförvaltaren och ska dokumenteras skriftligt. Tillsynen innefattar, utöver en besiktning av att reservatsföreskrifterna efterlevs, även alla anläggningar, utmärkningar och skyltar inom reservatet. Brister och fel ska dokumenteras och rapporteras.

I samband med att skötselåtgärder utförs ska utgångsläget innan åtgärden, tidpunkt för åtgärd, åtgärdens omfattning och utförande samt uppnått resultat dokumenteras för att möjliggöra en långsiktig uppföljning. Vidare ska även kostnaderna för åtgärderna noteras.

En nationell metod för uppföljning av reservat och Natura 2000 – områden har tagits fram. Denna ska användas.

Tillsynen och uppföljningen av reservatet kommer tillsammans att utgöra ett underlag för en eventuell revidering av skötselplanen.

Lena Lundevaler

Peter Näslund


Bilagor:

1. Indelning i skötselområden
2. Anläggningar och information för friluftslivet

Sändlista

Riksantikvarieämbetet, Box 5405, 114 84 Stockholm
Naturvårdsverket, Naturresursenheten, Blekholmsterassen 36, 106 48 Stockholm
Sveaskog, Storgatan 62, 921 22 Lycksele
Lycksele kommun, Bygg- och Miljöförvaltningen, 921 81 Lycksele
Naturvårdsregistret, Peter N

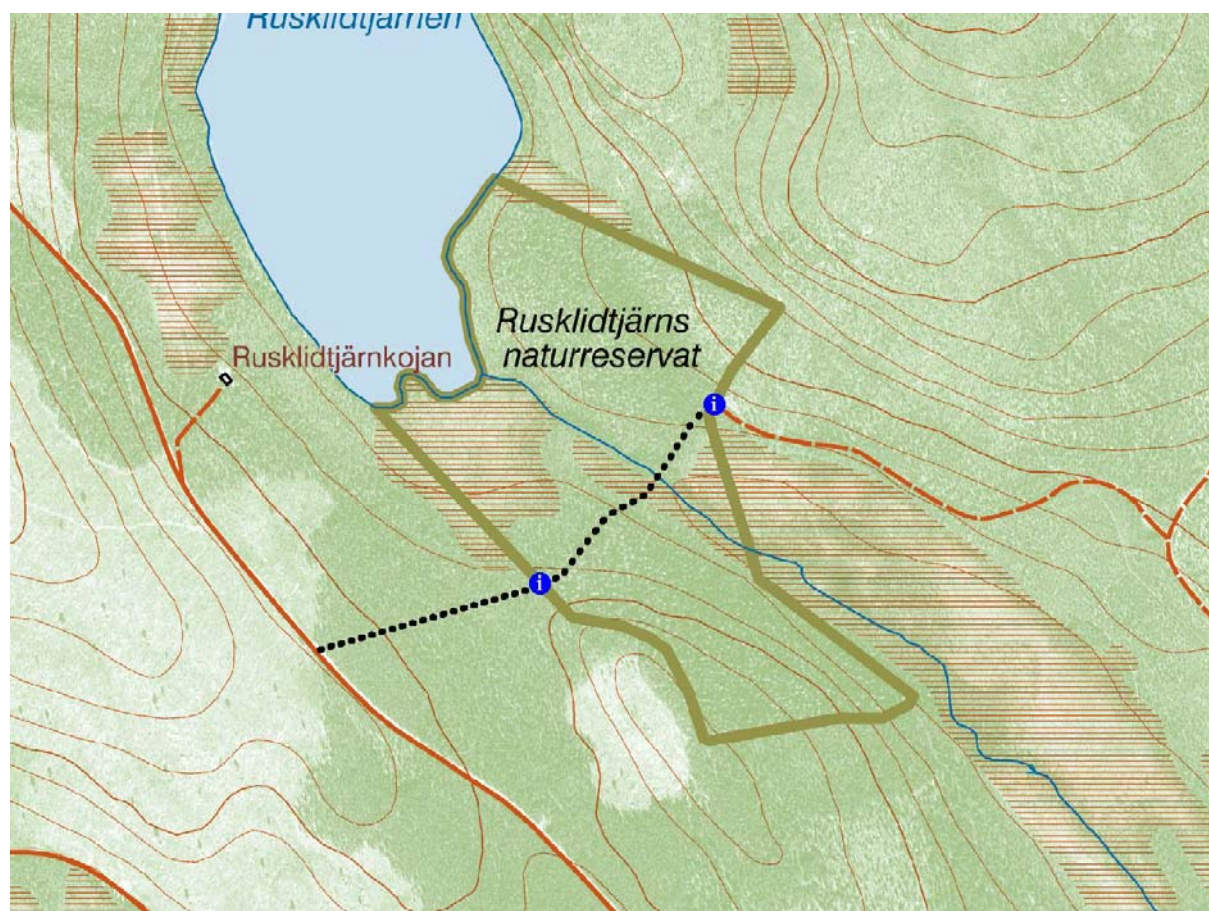
INDELNING I SKÖTSELOMRÅDEN



1. Områden med naturvårdsbränning (a-d)
2. Skog med fri utveckling
3. Våtmarker/trädbärande våtmarker med fri utveckling

Tillhör reservatsbeslut dnr: 231-10456-10471/96

ANLÄGGNINGAR OCH INFORMATION FÖR FRILUFTSLIV



Karta med informationsplatserna utmarkerade.

Tillhör reservatsbeslut dnr: 231-10456-10471/96