

LÄNSSTYRELSEN

Västerbottens län
Planeringsavd
Handläggare
Byrådirektör
P E Persson

Markägarna enligt särskild förteckning

Naturreservat för Ostträsket med omgivande marker, Skellefteå kommun

(1 bilaga)

Hos länsstyrelsen i Västerbottens län har frågan väckts om naturreservatsbildning för Ostträsket med omgivande marker i Skellefteå kommun.

Yttrande har avgivits av Skellefteå kommun och samråd skett med statens naturvårdsverk.

Länsstyrelsen beslutar med stöd av 7 § naturvårdslagen att Ostträsket med omgivande marker skall vara naturreservat. Områdets avgränsning framgår av en till ärendet hörande karta.

Skälen härför är att Ostträsket är en av Norrlands viktigaste rastplatser för sädgäss, tranor och andfågel. Sjön är därjämte en viktig häcklokal för bl a gråhakedopping, skäggdopping och svarthakedopping samt för simänder bl a skedand och årtä.

Med stöd av 8 och 10 §§ naturvårdslagen skall följande bestämmelser gälla. Dessa bestämmelser skall ej påverka markägarnas möjligheter att bedriva jord- och skogsbruk eller jakt och fiske inom området.

Föreskrifter angående förfogande av fastighet

Det är förbjudet

att utan länsstyrelsens tillstånd uppföra byggnad som ej krävs för jord- eller skogsbruket eller för naturreservatet

att utan länsstyrelsens tillstånd bygga väg, bedriva täktverksamhet eller framdraga luftledning

att företa diknings- eller dräneringsarbeten som inte krävs för att hålla odlad jord eller skogsmark i stand.

1972-09-11

11.121-554-72

Föreskrifter gällande allmänheten

Det är förbjudet

att under tiden 15.4-15.8 vistas inom området utom längs särskilt markerade stigar

att avsiktligt störa djurlivet

att borttaga eller skada häckningsplats

att fälla, bryta kvistar eller skada levande träd och buskar

att skada växande gröda, hägnader eller andra anordningar för jord- och skogsbruk.

Vidare erinras om gällande förbud

att skräpa ner med plåt, glas, plast, papper, avfall eller annat (23 § naturvårdslagen)

att olovligen döda, jaga, fånga eller skada djur, bortföra ägg eller bo (1 och 2 §§ jaktlagen samt 1 och 2 §§ jaktstadgan)

att årligen under tiden 1.3-20.8 släppa lös hund. Under annan tid skall hund hållas under sådan tillsyn som erfordras för att hindra att den driver eller förföljer villebråd (12 § jaktstadgan).

Vård och förvaltning

Naturresevatet skall vårdas så att dess värde som häcklokal samt rastplats för flyttande fågel såvitt möjligt bibehålles. Odlad eller betad mark inom resevatet bör såvitt möjligt också fortsättningsvis hävdas på detta sätt.

Reservatet skall förvaltas av skogsvårdsstyrelsen i samråd med markägarna.

Utmärkning

Utmärkning av resevatet skall ske genom skogsvårdsstyrelsens försorg i enlighet med statens naturvårdsverks anvisningar.

Benämning

Reservatet skall benämnas Ostträskets naturresevat.

1972-09-11

11.121-554-72

Den som vill överklaga länsstyrelsens beslut skall göra det skriftligen genom besvär hos Kungl Maj:t.

Besvärshandling skall ha kommit in till jordbruksdepartementet inom tre veckor från den dag då klaganden fått del av beslutet.

I besvärshandlingen skall anges länsstyrelsens beslut. Vidare bör anges vad som yrkas och de omständigheter som åberopas till stöd för yrkandet.

Klaganden bör i besvärshandlingen uppge namn, yrke, postadress och telefonnummer.

Insända besvärshandlingen med posten skall det ske med betalt brev adresserat till: Jordbruksdepartementet, Fack, 103 10 Stockholm 2.

Vid den slutliga handläggningen av detta ärende, i vilket landshövdingen Bengt Lyberg beslutat och byrådirektören Per Erik Persson varit föredragande, har även tf länsrådet Ingemar Dalgård, länsarkitekten Åke Lundberg, överlantmätaren Göran Nilsson och förste länsassessorn Stig Rönnblad deltagit.

Bengt Lyberg

Per Erik Persson

S K Ö T S E L P L A N för
Ostträskets naturreservat

Skellefteå kommun, Västerbottens län

Naturvårdsförvaltare: Skogsvårdsstyrelsen i
Västerbottens län

Planen fastställd
Västerbottens län

av länsstyrelsen i

11.131-674-81

INNEHÅLLSFÖRTECKNING

| | | <u>Sida</u> |
|-------|--|-------------|
| 1 | ALLMÄN BESKRIVNING | 3 |
| 1.1 | Administrativa data | 3 |
| 1.2 | Grund för beslut samt föreskrifter | 3 |
| 1.3 | Översiktlig beskrivning av befintliga förhållanden | 5 |
| 1.3.1 | Naturförhållanden | 5 |
| 1.3.2 | Markanvändning | 6 |
| 1.3.3 | Tillgänglighet | 6 |
| 1.3.4 | Anordningar för friluftslivet | 6 |
| 1.3.5 | Avtal om markupplåtelse | 7 |
| 1.3.6 | Information | 7 |
| 1.3.7 | Inventeringar | 7 |
| 2 | PLANDEL | 8 |
| 2.1 | Disposition och skötsel av mark och vatten | 8 |
| 2.1.1 | Övergripande mål | 8 |
| 2.1.2 | Generella riktlinjer och åtgärder | 8 |

11.131-674-81

| | <u>Sida</u> |
|--|-------------|
| 2.1.2.1 Hävd av jordbruksmarken | 8 |
| 2.1.2.2 Hävd av skogsmarken | 8 |
| 2.1.2.3 Faunavård | 8 |
| 2.1.2.4 Jakt | 8 |
| 2.1.2.5 Byggnader | 8 |
| 2.1.2.6 Renhållning | 9 |
| 2.2 Anordningar för rekreation och friluftsliv | 9 |
| 2.2.1 Riktlinjer och åtgärder | 9 |
| 2.2.1.1 Tillgänglighet | 9 |
| 2.2.1.2 Friluftsanordningar | 9 |
| 2.2.1.3 Information | 9 |
| 2.2.1.4 Utmärkning | 9 |
| 2.3 Tillsyn | 9 |
| 2.4 Fortsatt planering | 10 |
| 2.5 Finansieringsplan | 10 |

BILAGOR

| | |
|---|-------------------------------------|
| 1 | Fastighets- och markägarförteckning |
| 2 | Markdispositions-karta |
| 3 | Skötselplanekarta |

11.131-674-81

1 ALLMÄN BESKRIVNING

1.1 ADMINISTRATIVA DATA

| | |
|-----------------------------|--|
| <u>Skyddsform</u> | Naturreservat |
| <u>Objektnummer</u> | 2402020 |
| <u>Beslutsdatum</u> | 1972-09-11 |
| <u>Kommun</u> | Skellefteå |
| <u>Socken</u> | Byske |
| <u>Läge</u> | Cirka 20 km N Skellefteå, omedelbart väster E4 Topografiskt kartblad 23K S0 Ekonomiskt kartblad 23K 2j |
| <u>Areal</u> | 504 ha |
| därav landareal | 310 ha |
| <u>Fastigheter</u> | Se bilagd förteckning |
| <u>Markägare</u> | Se bilagd förteckning |
| <u>Naturvårdsförvaltare</u> | Skogsvårdsstyrelsen i Västerbottens län |

1.2 GRUND FÖR BESLUT SAMT FÖRESKRIFTER

Grund för beslut

Enligt reservatsbeslutet är Ostträsket "en av Norrlands viktigaste rastplatser för sädgäss, tranor och andfågel. Sjön är därjämte en viktig häcklokal för bl a gråhakedopping, skäggdopping och svarthakedopping samt för simänder bl a skedand och årtå".

11.131-674-81

Ostträsket är upptaget på listan över viktiga våtmarker i Norden.

Syftet med reservatet är att bevara områdets värde som fågellokal.

Enligt länsstyrelsens beslut gäller följande föreskrifter för området:

Föreskrifter angående förfogande av fastighet

Det är förbjudet

- att utan länsstyrelsens tillstånd uppföra byggnad som ej krävs för jord- eller skogsbruket eller för naturreservatet
- att utan länsstyrelsens tillstånd bygga väg, bedriva täktverksamhet eller framdraga luftledning
- att företa diknings- eller dräneringsarbeten som inte krävs för att hålla odlad jord eller skogsmark i stånd.

Föreskrifter gällande allmänheten

Det är förbjudet

- att under tiden 15/4 - 15/8 vistas inom området utom längs särskilt markerade stigar
- att avsiktligt störa djurlivet
- att borttaga eller skada häckningsplats
- att fälla, bryta kvistar eller skada levande träd och buskar
- att skada växande gröda, hägnader eller andra anordningar för jord- och skogsbruk.

Vidare erinras om gällande förbud

- att skräpa ner med plåt, glas, plast, papper, avfall eller annat (23 § naturvårdslagen)

11.131-674-81

att olovligen döda, jaga, fånga eller skada djur, bortföra ägg eller bo (1 och 2 §§ jaktlagen samt 1 och 2 §§ jaktstadgan)

att årligen under tid 1/3 - 20/8 släppa lös hund. Under annan tid skall hund hållas under sådan tillsyn som erfordras för att hindra att den driver eller förföljer vilt (12 § jaktstadgan).

Meddelade bestämmelser skall ej påverka markägarnas möjligheter att bedriva jord- och skogsbruk eller jakt och fiske inom området.

1.3 ÖVERSIKTLIG BESKRIVNING AV BEFINTLIGA FÖRHÅLLANDEN

1.3.1 Naturförhållanden

Ostträsket ligger i en dalsänka och har närmast karaktären av slättsjö. Den norra stranden domineras av morän medan sedimentområden återfinns väster respektive öster om träsket. Inslag av hållmark finns i anslutning till Buholmen vilken är reservatets högsta punkt; 30 meter över havet.

Ostträsket omfattar en vattenyta av 1,9 km² och höjden över havet är knappt 16 meter. Sjön är emellertid sänkt och vattenytan var tidigare väsentligt större vilket vidsträckta strandängar vittnar om. Ostträskets viktigaste tillflöde är Kvarnbäcken i väster och som utlopp fungerar Storbäcken i sydost.

Sjön kan näringsmässigt klassificeras som måttlig eutrof. Vegetationen domineras av vidsträckta norrlandsstarrbälten utmed stränderna.

Utanför detta bälte växer ställvis rikliga bestånd av sjösäv och sjöfräken, främst i de inre delarna av vikarna. Bladvass förekommer endast sparsamt. I en del grunda vikar förekommer en del flytbladsväxter som gul- och vit näckros samt igelknopp. Strandvegetationen avlöses uppåt av en al- och björkbård. I försumpade partier blir björken ofta beståndsbildande. Den norra stranden samt Buholmen intas huvudsakligen av tallskog. Inslag finns även av tallsumpskog.

11.131-674-81

Ostträsket har som fågelokal sin största betydelse under vårflyttningen då framför allt stora mängder sädgäss och änder rastar. Som rastlokal för sädgås är Ostträsket fortfarande en av Norrlands viktigaste. Värdet som häckningslokal är numera starkt begränsat, gråhakedopping och skedand hör dock ännu till häckfåglarna.

En sen invandrare i området är bisam. Artens karaktäristiska hyddor finner man numera på flera ställen i reservatet.

1.3.2 Markanvändning

Reservatets fastmarksdelar disponeras som jordbruksmark och skogsmark. En översiktlig bild av markanvändningen ges i bilaga 2.

Åkerbruk är i dagsläget den helt dominerande bruksformen, medan betesdrift förekommer endast i mycket liten skala. Delar av våtmarken hävdades tidigare genom fräken-slätter.

Ekonomiskt skogsbruk bedrivs inom området.

Ett flertal lador återfinns på jordbruksmarken.

Ostträsket är ett välfrekventerat besöksmål, framför allt under våren.

1.3.3 Tillgänglighet

Reservatet nås lättast från Tällåsen i sydväst dit väg leder från Drängsmark. Vägen är enskild och underhålls av kommunen. För underhållet utgår stats- och kommunbidrag med full kostnadstäckning.

1.3.4 Anordningar för friluftslivet

Inom reservatet finns parkeringsplats och fågeltorn. Dessutom har en markerad och delvis spångad vandringsled iordningställt. Befintliga anläggningar finns redovisade i bilaga 3.

11.131-674-81

1.3.5 Avtal om markupplåtelse

Avtal har träffats med berörda markägare vad avser markupplåtelse för ovannämnda anläggningar.

1.3.6 Information

Länsstyrelsen och naturvårdsverket har givit ut en informationsfolder om reservatet.

Informationsskyltar har satts upp på ett flertal platser.

1.3.7 Inventeringar

Området är inventerat ur allmän naturvårdssynpunkt, vidare har den våtmarksberoende fågelfaunan inventerats.

Referenser:

Nilsson, L-E & Sandström, R. 1971 - Naturvårdsinventering över Bureå, Skellefteå och Kåge kusten. Länsstyrelsen i Västerbottens län.

Ericson, L. 1982 - Gärdefjärden, Innerviksfjärdarna och Ostträsket. Inventering och dokumentation av den våtmarksberoende fågelfaunan. Länsstyrelsen i Västerbottens län.

2 PLANDEL

2.1 DISPOSITION OCH SKÖTSEL AV MARK OCH VATTEN

2.1.1 Övergripande mål

Den övergripande målsättningen för skötseln av reservatet skall vara att bibehålla områdets värde som rast- och häckningslokal för våtmarksberoende fågelarter. Härvid är det av största vikt att nuvarande markanvändning bibehålles.

Allmänheten skall även framledes, via enkla anordningar, kunna nyttja delar av reservatet.

2.1.2 Generella riktlinjer och åtgärder

2.1.2.1 Hävd av jordbruksmarken

Odlad, samt i förekommande fall betad mark bör även fortsättningsvis hävdas på detta sätt.

2.1.2.2 Hävd av skogsmarken

Vid skötseln av skogen skall hänsyn tas till naturvårdens intressen motsvarande vad som anges i föreskrifterna till skogsvårdslagens 21 § (SKSFS 1979:3). Härvid skall speciellt följande punkter beaktas: Små skogsdungar i jordbruksmark samt sumpiga strandskogar undantas från slutavverkning, likaså bryn mot våtmarker och jordbruksmark. Vid avverkning sparas döda och döende lövträd samt boträd för fågel. Enstaka grova och stormfasta träd eller trädgrupper ställs kvar vid slutavverkning där så är möjligt.

2.1.2.3 Faunavård

Siktröjningar i anslutning till fågeltorn och utsiktspunkter skall ske på sådant sätt att störningar av fågellivet undviks, se vidare punkt 2.2.1.2.

2.1.2.4 Jakt

Jakt får bedrivas i enlighet med jaktvårdslagstiftningens bestämmelser. Hänsyn till faunan skall tas vid utövandet av jakten.

2.1.2.5 Byggnader

Markägarna ansvarar för att i reservatet befintliga byggnader hålls i vårdat skick.

11.131-674-81

2.1.2.6 Renhållning

Naturvårdsförvaltaren svarar för renhållning i anslutning till friluftsanordningar m m.

2.2 ANORDNINGAR FÖR REKREATION OCH FRILUFTSLIV

2.2.1 Riktlinjer och åtgärder

2.2.1.1 Tillgänglighet

Ingen ändring av nuvarande förhållanden är aktuell. Vägen mellan Drängsmark och Tällåsen skall även fortsättningsvis kunna disponeras av besökande.

2.2.1.2 Friluftsanordningar

De i skötselplanekartan markerade anläggningarna underhålls av naturvårdsförvaltaren.

Anordningar utöver befintliga får ej anläggas utan medgivande från markägarna och är ej heller aktuella inom reservatet.

Framtida siktröjningar kring fågeltornet skall syfta till att erhålla en buskliknande ridå framför tornet.

Sanitära anordningar saknas för närvarande. Behov av torr-klosett finns vid parkeringsplatsen. Anläggs omedelbart.

2.2.2.3 Information

Informationsfoldrar skall finnas tillgängliga i fågeltornet.

Informationsskyltar underhålls och ersätts vid behov.

Naturvårdsförvaltaren svarar för dessa åtgärder.

2.2.2.4 Utmärkning

Naturresevatets gräns skall hållas väl utmärkt.

2.3 TILLSYN

Naturvårdsförvaltaren svarar för tillsynen.

11.131-674-81

2.4 FORTSATT PLANERING

Tällåsen, beläget i direkt anslutning till reservatet i väster, utgör ett välfrekventerat besöksmål i början av maj. Från en mindre bergrygg i norra delen av byn erbjuds besökaren utmärkta möjligheter att studera rastande gäss. I anslutning till observationsplatsen finns ett antal byggnader vilka främst disponeras som fritidsbostäder.

Anordningar för friluftslivet saknas.

För att i möjligaste mån begränsa störningar av kringboende och rastande gäss är en kanalisering av besöksströmmen önskvärd. Tänkbara åtgärder är anläggande av parkeringsplats, stig och utsiktspunkt.

En förutsättning för att vidta några åtgärder är att markägarna samtycker.

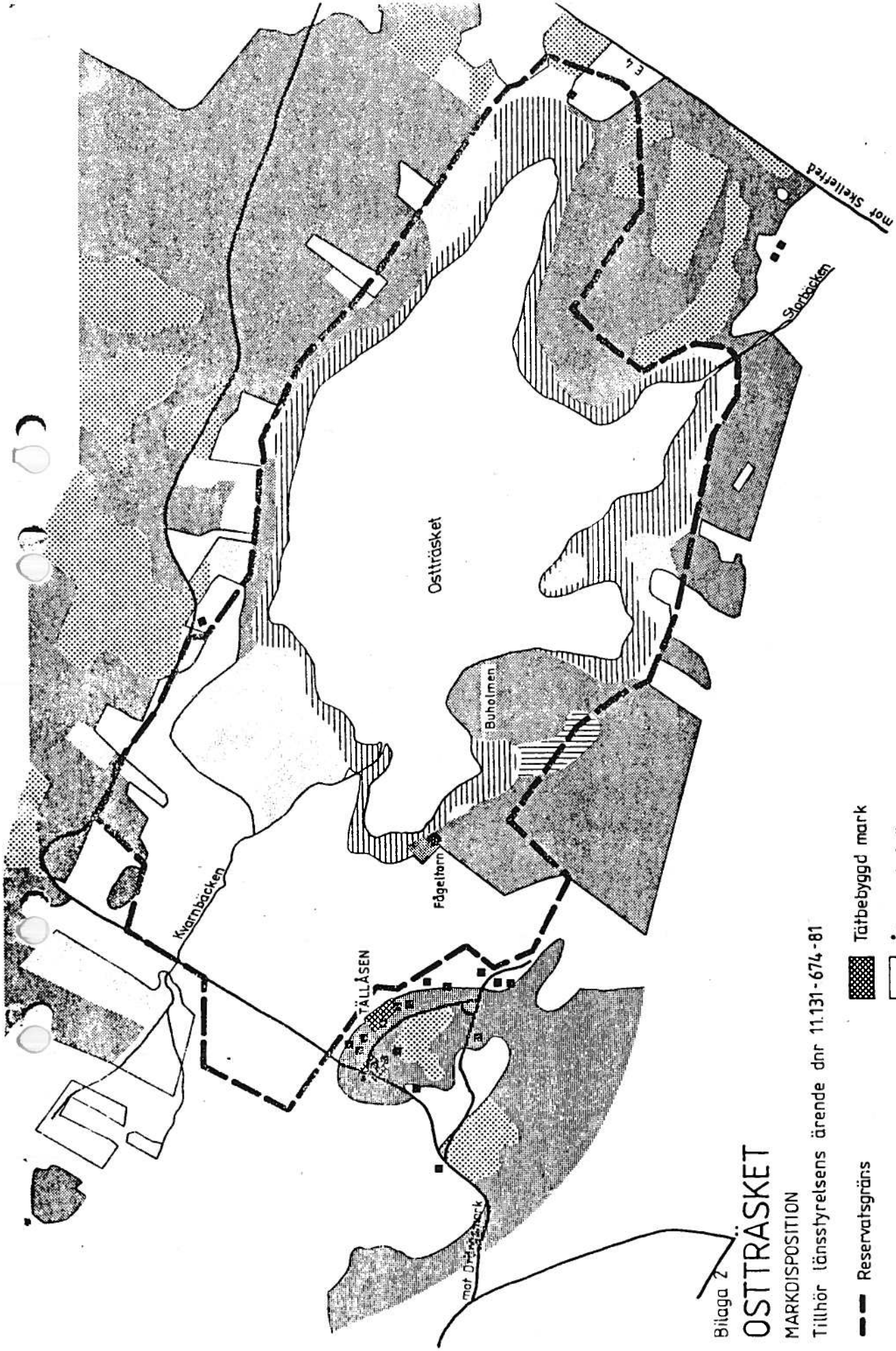
Länsstyrelsen och naturvårdsförvaltaren skall i samråd med markägarna närmare undersöka möjligheten att få ovan nämnda anläggningar till stånd. Eventuella anläggningar skall utföras som statligt beredskapsarbete. Detta arbete ges hög prioritet.

2.5 FINANSIERINGSPLAN

| Åtgärd | Dagsverksåtgång | | Materialkostnad | |
|---------------------------------|-----------------|---------|-----------------|---------|
| | 1982 | 1983-87 | 1982 | 1983-87 |
| Underhåll av p-plats och stigar | - | 4 | - | 1 000 |
| Underhåll av fågeltorn | - | 5 | - | 1 000 |
| Utmärkning av reservatets gräns | - | 8 | - | 2 000 |
| Tillsyn | 3 | 3/år | - | - |
| Summa | 3 | 17+3/år | - | 4 000 |

Renhållning cirka 1 500/år

Ovanstående åtgärder bekostas av staten via anslaget "Vård av naturreservat m m".












Bilaga 2

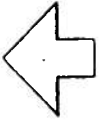
OSTTRÄSKET

MARKDISPOSITION

Tillhör länssstyrelsens ärende dnr 11.131-674-81

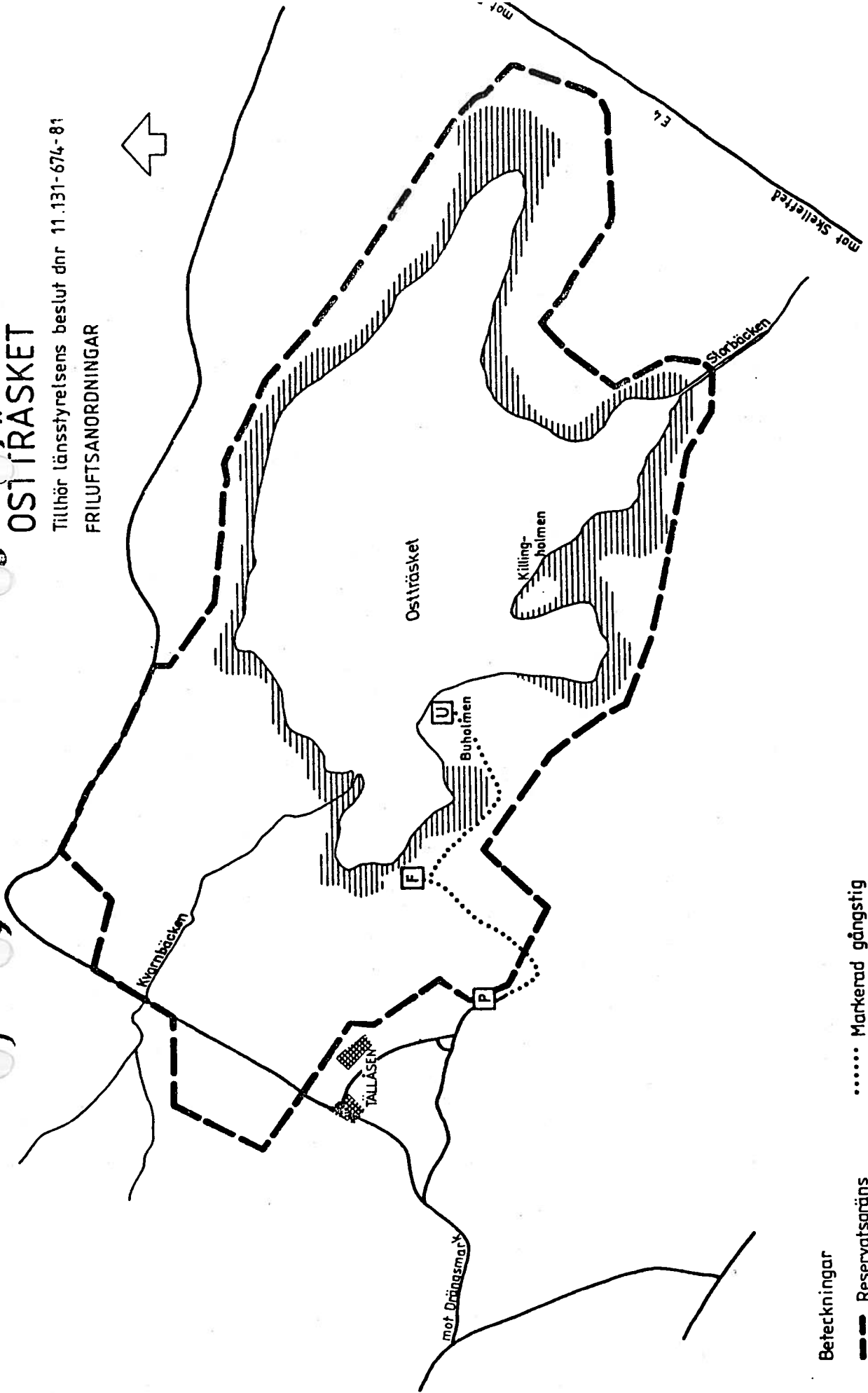
- | | | | |
|---|----------------------------|---|------------------|
|  | Reservatsgräns |  | Tätbebyggd mark |
|  | Vägar |  | Åkermark, inägor |
|  | Barrskog |  | Strandängar |
|  | Lövskog |  | Övrig sankmark |
|  | Kalhygge, fröträdställning | | |

Skala 1:20 000



SKÖTSELPLAN EKARTA OSTTRÄSKET

Tillhör länsstyrelsens beslut dnr 11.131-674-81
FRILUFTSANORDNINGAR



- Beteckningar**
- Reservatsgräns
 - Vägar
 - ▨ Tätbebyggd mark
 - ▧ Strandängar
 - Markerad gångstig
 - [F] Fågeltorn
 - [U] Utsiktspunkt
 - [P] Parkeringsplats

S K Ö T S E L P L A N för
Ostträskets naturreservat

Skellefteå kommun, Västerbottens län

Naturvårdsförvaltare: Skogsvårdsstyrelsen i
Västerbottens län

Planen fastställd
Västerbottens län

av länsstyrelsen i

11.131-674-81

INNEHÅLLSFÖRTECKNING

| | | <u>Sida</u> |
|-------|--|-------------|
| 1 | ALLMÄN BESKRIVNING | 3 |
| 1.1 | Administrativa data | 3 |
| 1.2 | Grund för beslut samt föreskrifter | 3 |
| 1.3 | Översiktlig beskrivning av befintliga förhållanden | 5 |
| 1.3.1 | Naturförhållanden | 5 |
| 1.3.2 | Markanvändning | 6 |
| 1.3.3 | Tillgänglighet | 6 |
| 1.3.4 | Anordningar för friluftslivet | 6 |
| 1.3.5 | Avtal om markupplåtelse | 7 |
| 1.3.6 | Information | 7 |
| 1.3.7 | Inventeringar | 7 |
| 2 | PLANDEL | 8 |
| 2.1 | Disposition och skötsel av mark och vatten | 8 |
| 2.1.1 | Övergripande mål | 8 |
| 2.1.2 | Generella riktlinjer och åtgärder | 8 |

11.131-674-81

| | <u>Sida</u> |
|--|-------------|
| 2.1.2.1 Hävd av jordbruksmarken | 8 |
| 2.1.2.2 Hävd av skogsmarken | 8 |
| 2.1.2.3 Faunavård | 8 |
| 2.1.2.4 Jakt | 8 |
| 2.1.2.5 Byggnader | 8 |
| 2.1.2.6 Renhållning | 9 |
| 2.2 Anordningar för rekreation och friluftsliv | 9 |
| 2.2.1 Riktlinjer och åtgärder | 9 |
| 2.2.1.1 Tillgänglighet | 9 |
| 2.2.1.2 Friluftsanordningar | 9 |
| 2.2.1.3 Information | 9 |
| 2.2.1.4 Utmärkning | 9 |
| 2.3 Tillsyn | 9 |
| 2.4 Fortsatt planering | 10 |
| 2.5 Finansieringsplan | 10 |

BILAGOR

| | |
|---|-------------------------------------|
| 1 | Fastighets- och markägarförteckning |
| 2 | Markdispositions-karta |
| 3 | Skötselplanekarta |

11.131-674-81

1 ALLMÄN BESKRIVNING

1.1 ADMINISTRATIVA DATA

| | |
|-----------------------------|--|
| <u>Skyddsform</u> | Naturreservat |
| <u>Objektnummer</u> | 2402020 |
| <u>Beslutsdatum</u> | 1972-09-11 |
| <u>Kommun</u> | Skellefteå |
| <u>Socken</u> | Byske |
| <u>Läge</u> | Cirka 20 km N Skellefteå, omedelbart väster E4 Topografiskt kartblad 23K S0 Ekonomiskt kartblad 23K 2j |
| <u>Areal</u> | 504 ha |
| därav landareal | 310 ha |
| <u>Fastigheter</u> | Se bilagd förteckning |
| <u>Markägare</u> | Se bilagd förteckning |
| <u>Naturvårdsförvaltare</u> | Skogsvårdsstyrelsen i Västerbottens län |

1.2 GRUND FÖR BESLUT SAMT FÖRESKRIFTER

Grund för beslut

Enligt reservatsbeslutet är Ostträsket "en av Norrlands viktigaste rastplatser för sädgäss, tranor och andfågel. Sjön är därjämte en viktig häcklokal för bl a gråhakedopping, skäggdopping och svarthakedopping samt för simänder bl a skedand och årtå".

11.131-674-81

Ostträsket är upptaget på listan över viktiga våtmarker i Norden.

Syftet med reservatet är att bevara områdets värde som fågellokal.

Enligt länsstyrelsens beslut gäller följande föreskrifter för området:

Föreskrifter angående förfogande av fastighet

Det är förbjudet

- att utan länsstyrelsens tillstånd uppföra byggnad som ej krävs för jord- eller skogsbruket eller för naturreservatet
- att utan länsstyrelsens tillstånd bygga väg, bedriva täktverksamhet eller framdraga luftledning
- att företa diknings- eller dräneringsarbeten som inte krävs för att hålla odlad jord eller skogsmark i stånd.

Föreskrifter gällande allmänheten

Det är förbjudet

- att under tiden 15/4 - 15/8 vistas inom området utom längs särskilt markerade stigar
- att avsiktligt störa djurlivet
- att borttaga eller skada häckningsplats
- att fälla, bryta kvistar eller skada levande träd och buskar
- att skada växande gröda, hägnader eller andra anordningar för jord- och skogsbruk.

Vidare erinras om gällande förbud

- att skräpa ner med plåt, glas, plast, papper, avfall eller annat (23 § naturvårdslagen)

11.131-674-81

att olovligen döda, jaga, fånga eller skada djur, bortföra ägg eller bo (1 och 2 §§ jaktlagen samt 1 och 2 §§ jaktstadgan)

att årligen under tid 1/3 - 20/8 släppa lös hund. Under annan tid skall hund hållas under sådan tillsyn som erfordras för att hindra att den driver eller förföljer vilt (12 § jaktstadgan).

Meddelade bestämmelser skall ej påverka markägarnas möjligheter att bedriva jord- och skogsbruk eller jakt och fiske inom området.

1.3 ÖVERSIKTLIG BESKRIVNING AV BEFINTLIGA FÖRHÅLLANDEN

1.3.1 Naturförhållanden

Ostträsket ligger i en dalsänka och har närmast karaktären av slättsjö. Den norra stranden domineras av morän medan sedimentområden återfinns väster respektive öster om träsket. Inslag av hållmark finns i anslutning till Buholmen vilken är reservatets högsta punkt; 30 meter över havet.

Ostträsket omfattar en vattenyta av 1,9 km² och höjden över havet är knappt 16 meter. Sjön är emellertid sänkt och vattenytan var tidigare väsentligt större vilket vidsträckta strandängar vittnar om. Ostträskets viktigaste tillflöde är Kvarnbäcken i väster och som utlopp fungerar Storbäcken i sydost.

Sjön kan näringsmässigt klassificeras som måttlig eutrof. Vegetationen domineras av vidsträckta norrlandsstarrbälten utmed stränderna.

Utanför detta bälte växer ställvis rikliga bestånd av sjösäv och sjöfräken, främst i de inre delarna av vikarna. Bladvass förekommer endast sparsamt. I en del grunda vikar förekommer en del flytbladsväxter som gul- och vit näckros samt igelknopp. Strandvegetationen avlöses uppåt av en al- och björkbård. I försumpade partier blir björken ofta beståndsbildande. Den norra stranden samt Buholmen intas huvudsakligen av tallskog. Inslag finns även av tallsumpskog.

11.131-674-81

Ostträsket har som fågelokal sin största betydelse under vårflyttningen då framför allt stora mängder sädgäss och änder rastar. Som rastlokal för sädgås är Ostträsket fortfarande en av Norrlands viktigaste. Värdet som häckningslokal är numera starkt begränsat, gråhakedopping och skedand hör dock ännu till häckfåglarna.

En sen invandrare i området är bisam. Artens karaktäristiska hyddor finner man numera på flera ställen i reservatet.

1.3.2 Markanvändning

Reservatets fastmarksdelar disponeras som jordbruksmark och skogsmark. En översiktlig bild av markanvändningen ges i bilaga 2.

Åkerbruk är i dagsläget den helt dominerande bruksformen, medan betesdrift förekommer endast i mycket liten skala. Delar av våtmarken hävdades tidigare genom fräken-slätter.

Ekonomiskt skogsbruk bedrivs inom området.

Ett flertal lador återfinns på jordbruksmarken.

Ostträsket är ett välfrekventerat besöksmål, framför allt under våren.

1.3.3 Tillgänglighet

Reservatet nås lättast från Tällåsen i sydväst dit väg leder från Drängsmark. Vägen är enskild och underhålls av kommunen. För underhållet utgår stats- och kommunbidrag med full kostnadstäckning.

1.3.4 Anordningar för friluftslivet

Inom reservatet finns parkeringsplats och fågeltorn. Dessutom har en markerad och delvis spångad vandringsled iordningställts. Befintliga anläggningar finns redovisade i bilaga 3.

11.131-674-81

1.3.5 Avtal om markupplåtelse

Avtal har träffats med berörda markägare vad avser markupplåtelse för ovannämnda anläggningar.

1.3.6 Information

Länsstyrelsen och naturvårdsverket har givit ut en informationsfolder om reservatet.

Informationsskyltar har satts upp på ett flertal platser.

1.3.7 Inventeringar

Området är inventerat ur allmän naturvårdssynpunkt, vidare har den våtmarksberoende fågelfaunan inventerats.

Referenser:

Nilsson, L-E & Sandström, R. 1971 - Naturvårdsinventering över Bureå, Skellefteå och Kåge kusten. Länsstyrelsen i Västerbottens län.

Ericson, L. 1982 - Gärdefjärden, Innerviksfjärdarna och Ostträsket. Inventering och dokumentation av den våtmarksberoende fågelfaunan. Länsstyrelsen i Västerbottens län.

2 PLANDEL

2.1 DISPOSITION OCH SKÖTSEL AV MARK OCH VATTEN

2.1.1 Övergripande mål

Den övergripande målsättningen för skötseln av reservatet skall vara att bibehålla områdets värde som rast- och häckningslokal för våtmarksberoende fågelarter. Härvid är det av största vikt att nuvarande markanvändning bibehålles.

Allmänheten skall även framledes, via enkla anordningar, kunna nyttja delar av reservatet.

2.1.2 Generella riktlinjer och åtgärder

2.1.2.1 Hävd av jordbruksmarken

Odlad, samt i förekommande fall betad mark bör även fortsättningsvis hävdas på detta sätt.

2.1.2.2 Hävd av skogsmarken

Vid skötseln av skogen skall hänsyn tas till naturvårdens intressen motsvarande vad som anges i föreskrifterna till skogsvårdslagens 21 § (SKSFS 1979:3). Härvid skall speciellt följande punkter beaktas: Små skogsdungar i jordbruksmark samt sumpiga strandskogar undantas från slutavverkning, likaså bryn mot våtmarker och jordbruksmark. Vid avverkning sparas döda och döende lövträd samt boträd för fågel. Enstaka grova och stormfasta träd eller trädgrupper ställs kvar vid slutavverkning där så är möjligt.

2.1.2.3 Faunavård

Siktröjningar i anslutning till fågeltorn och utsiktspunkter skall ske på sådant sätt att störningar av fågellivet undviks, se vidare punkt 2.2.1.2.

2.1.2.4 Jakt

Jakt får bedrivas i enlighet med jaktvårdslagstiftningens bestämmelser. Hänsyn till faunan skall tas vid utövandet av jakten.

2.1.2.5 Byggnader

Markägarna ansvarar för att i reservatet befintliga byggnader hålls i vårdat skick.

2.1.2.6 Renhållning

Naturvårdsförvaltaren svarar för renhållning i anslutning till friluftsanordningar m m.

2.2 ANORDNINGAR FÖR REKREATION OCH FRILUFTSLIV

2.2.1 Riktlinjer och åtgärder

2.2.1.1 Tillgänglighet

Ingen ändring av nuvarande förhållanden är aktuell. Vägen mellan Drängsmark och Tällåsen skall även fortsättningsvis kunna disponeras av besökande.

2.2.1.2 Friluftsanordningar

De i skötselplanekartan markerade anläggningarna underhålls av naturvårdsförvaltaren.

Anordningar utöver befintliga får ej anläggas utan medgivande från markägarna och är ej heller aktuella inom reservatet.

Framtida siktröjningar kring fågeltornet skall syfta till att erhålla en buskliknande ridå framför tornet.

Sanitära anordningar saknas för närvarande. Behov av torr-klosett finns vid parkeringsplatsen. Anläggs omedelbart.

2.2.2.3 Information

Informationsfoldrar skall finnas tillgängliga i fågeltornet.

Informationsskyltar underhålls och ersätts vid behov.

Naturvårdsförvaltaren svarar för dessa åtgärder.

2.2.2.4 Utmärkning

Naturresevatets gräns skall hållas väl utmärkt.

2.3 TILLSYN

Naturvårdsförvaltaren svarar för tillsynen.

11.131-674-81

2.4 FORTSATT PLANERING

Tällåsen, beläget i direkt anslutning till reservatet i väster, utgör ett välfrekventerat besöksmål i början av maj. Från en mindre bergrygg i norra delen av byn erbjuds besökaren utmärkta möjligheter att studera rastande gäss. I anslutning till observationsplatsen finns ett antal byggnader vilka främst disponeras som fritidsbostäder.

Anordningar för friluftslivet saknas.

För att i möjligaste mån begränsa störningar av kringboende och rastande gäss är en kanalisering av besöksströmmen önskvärd. Tänkbara åtgärder är anläggande av parkeringsplats, stig och utsiktspunkt.

En förutsättning för att vidta några åtgärder är att markägarna samtycker.

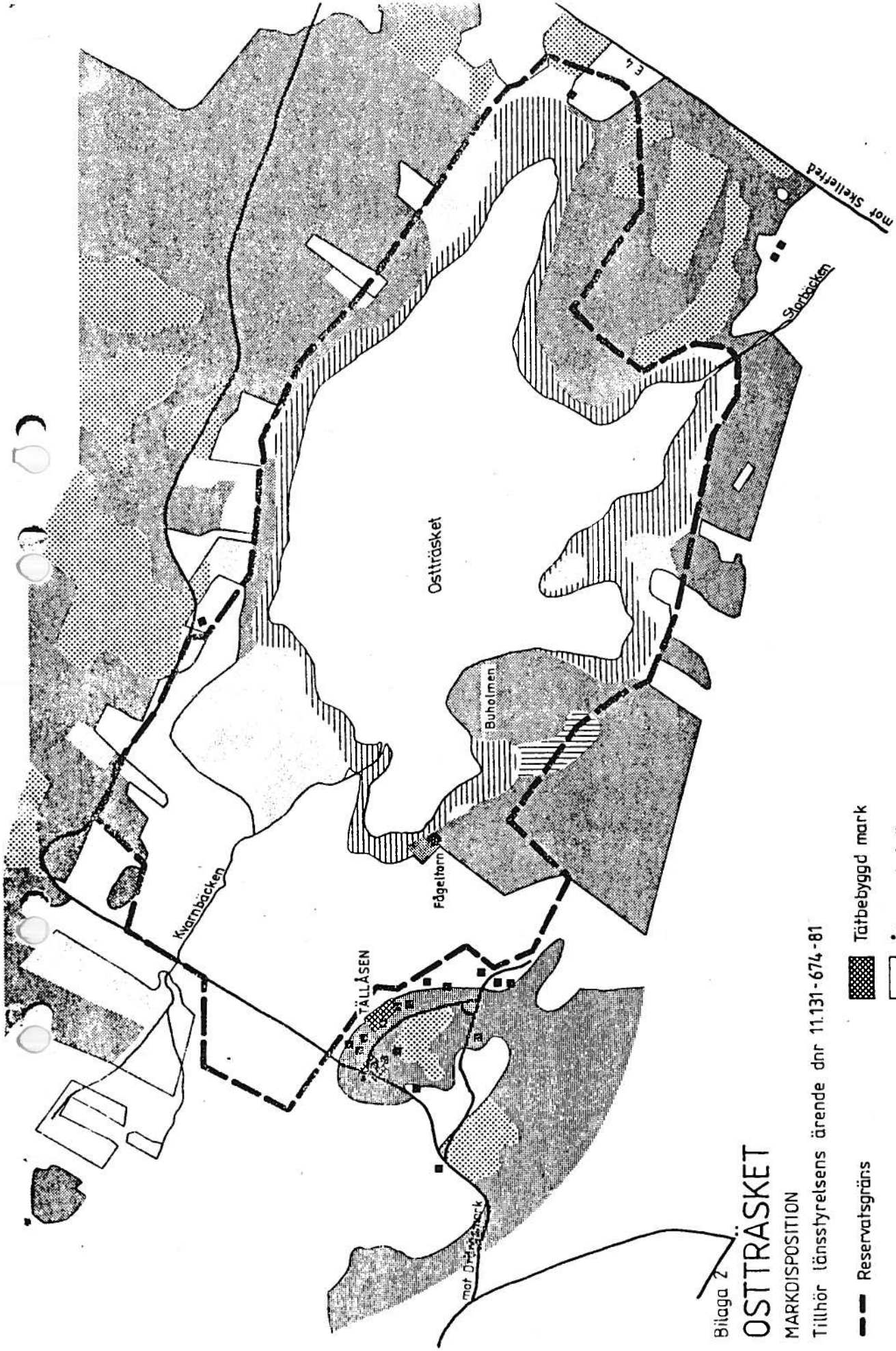
Länsstyrelsen och naturvårdsförvaltaren skall i samråd med markägarna närmare undersöka möjligheten att få ovannämnda anläggningar till stånd. Eventuella anläggningar skall utföras som statligt beredskapsarbete. Detta arbete ges hög prioritet.

2.5 FINANSIERINGSPLAN

| Åtgärd | Dagsverksåtgång | | Materialkostnad | |
|---------------------------------|-----------------|---------|-----------------|---------|
| | 1982 | 1983-87 | 1982 | 1983-87 |
| Underhåll av p-plats och stigar | - | 4 | - | 1 000 |
| Underhåll av fågeltorn | - | 5 | - | 1 000 |
| Utmärkning av reservatets gräns | - | 8 | - | 2 000 |
| Tillsyn | 3 | 3/år | - | - |
| Summa | 3 | 17+3/år | - | 4 000 |

Renhållning cirka 1 500/år

Ovanstående åtgärder bekostas av staten via anslaget "Vård av naturreservat m m".












Bilaga 2

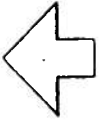
OSTTRÄSKET

MARKDISPOSITION

Tillhör länssstyrelsens ärende dnr 11.131-674-81

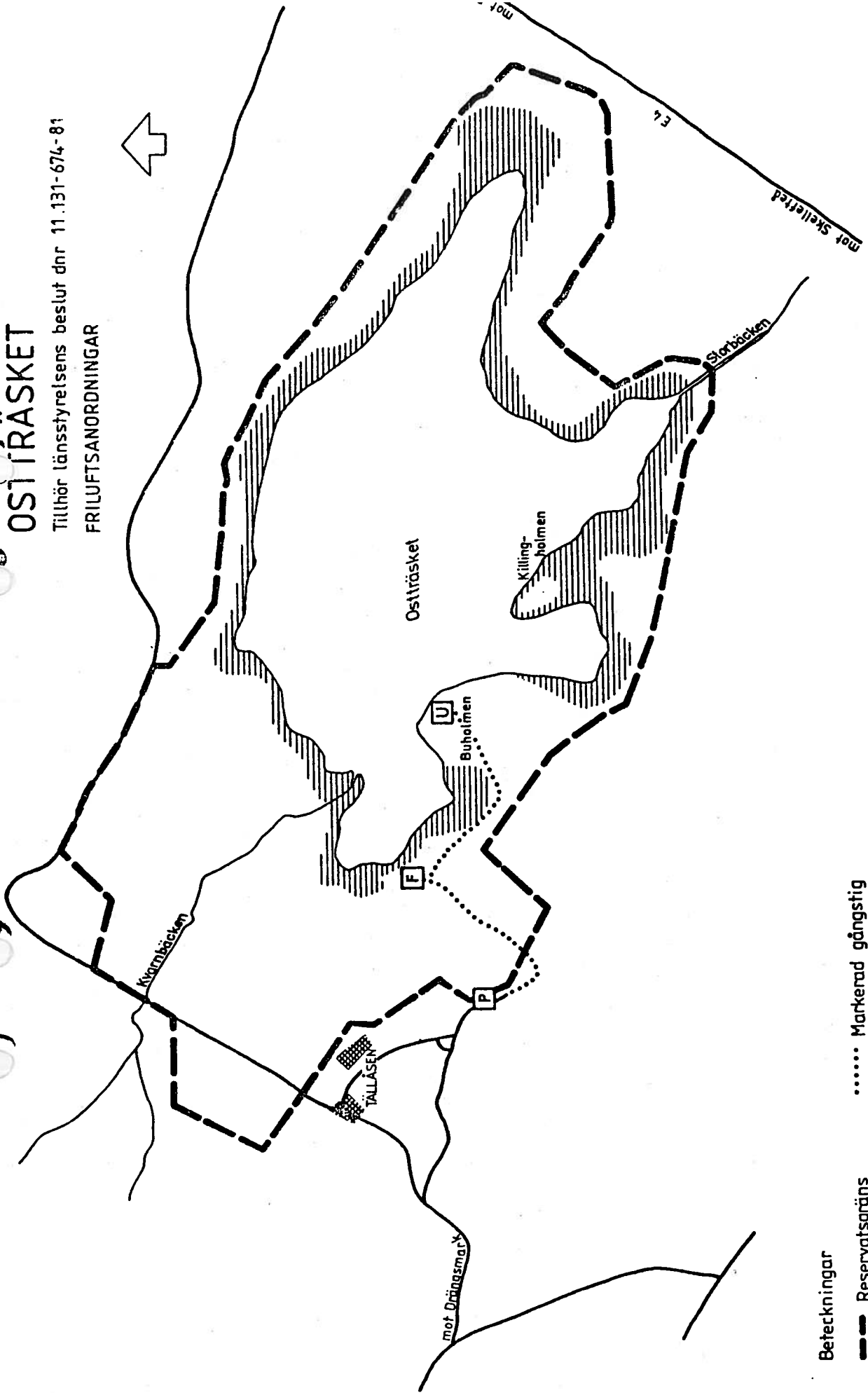
- | | | | |
|---|----------------------------|---|------------------|
|  | Reservatsgräns |  | Tätbebyggd mark |
|  | Vägar |  | Åkermark, inägor |
|  | Barrskog |  | Strandängar |
|  | Lövskog |  | Övrig sankmark |
|  | Kalhygge, fröträdställning | | |

Skala 1:20 000



SKÖTSELPLAN EKARTA OSTTRÄSKET

Tillhör länsstyrelsens beslut dnr 11.131-674-81
FRILUFTSANORDNINGAR



- Beteckningar**
- Reservatsgräns
 - Vägar
 - Tätbebyggd mark
 - Strandängar
 - Markerad gångstig
 - Fågeltorn
 - Utsiktspunkt
 - Parkeringsplats



Länsstyrelsen
Västerbotten

BESLUT

1(3)

2014-01-28

511-6923-2013

Enligt sändlista

Beslut om lättnad i tillträdesförbudet i Ostträskets naturreservat

Länsstyrelsens beslut

Länsstyrelsen beslutar med stöd av 7 kap 4§ miljöbalken (1998:808) att ändra föreskriften om tillträdesförbud i Ostträskets naturreservat, Skellefteå kommun. Förbudet gällande allmänheten "Att under tiden 15.5–15.8 vistas inom området utom längs särskilt markerade stigar" ändras till nedanstående

Det är förbjudet

- Att under tiden **15.4–31.5** vistas inom området utom längs särskilt markerade stigar

Motiv för beslutet

Länsstyrelsen bedömer att områdets fågelliv under sommaren inte motiverar den inskränkning i friluftslivet som ett beträdnadsförbud innebär.

Ostträsket är värdefullt för vårastående fåglar som sädgås, trana och änder som behöver skydd mot störningar på övernattnings- och födoplatser. Fågellivet under sommaren är förhållandevis ordinarie, med t.ex. gräsand, kricka, knipa, grönbena och trana som häckande fågelarter. Enligt vår bedömning motiverar fågellivet sommartid inte den inskränkning för friluftslivet som ett tillträdesförbud innebär. Vi bedömer istället att en lämplig period för förbud att beträda området är 15 april–31 maj.

Ärendets beredning

Redan 1982 föreslogs i en rapport från Länsstyrelsen att tillträdesförbudet sommartid skulle upphöra. I samband med översyn av friluftsanordningarna och en sammanställning av områdets fåglar blev frågan aktuell på nytt 2013. Förslaget till ändring har remissats till Naturvårdsverket, Skellefteå kommun, Västerbottens läns Ornitologiska Förening och Naturskyddsföreningen i Skellefteå i september 2013 utan negativa synpunkter.

Beslutet kan överklagas till Regeringen, se bilaga 1.

Peter Jonsson

Jonas Grahn

Bilaga 1. Hur beslutet överklagas