



Enligt sändlista

Förordnande om naturreservat för domänreservat i Lycksele kommun,
Västerbottens län
(17 bilagor)

Administrativa uppgifter om reservaten och beskrivning av områdena, se bilaga 1 - 16.

Länsstyrelsens beslut

Länsstyrelsen beslutar med stöd av 7 § naturvårdslagen (1964:822) att följande domänreservat skall vara naturreservat. Namnen på naturreservaten anges nedan.

- | | |
|------------------------------------|--------------------------------------|
| 1. Rusklidtjärnens domänreservat | 9. Knösarnas domänreservat |
| 2. Hällbergsträskets domänreservat | 10. Åmträskbergets domänreservat |
| 3. Fjällhedens domänreservat | 11. Kittelforshedens domänreservat |
| 4. Rålidknösens domänreservat | 12. Rävlidengruvans domänreservat |
| 5. Orrlidens domänreservat | 13. Rävlidens domänreservat |
| 6. Brånamyrans domänreservat | 14. Trollbergets domänreservat |
| 7. Kåtabergets domänreservat | 15. Bocksbergets domänreservat |
| 8. Bålforsens domänreservat | 16. Björktjärnskammens domänreservat |

Naturreservatens avgränsning har angetts på bifogade kartor. Reservaten omfattar enbart mark tillhörande AssiDomän.

Motiv för naturreservaten

Syftet med reservaten är att för framtiden bevara ekosystem med urskogsartad skog. Sådana skogar var för bara något århundrade sedan vanliga. Ett nästan landskapstäckande skogsbruk har medfört att de urskogsartade skogar som numera finns kvar är unika.

Det principiella målet för skogsreservat av de här typerna är att bevara skogarnas ekosystem i orört och ostört tillstånd och att låta de naturliga processerna löpa fritt. I ekosystemet ingår såväl mark och vatten som växter och djur. Med naturliga processer avses både långsamma förändringar som

sker i vegetationen och mer eller mindre regelbundet omdanande processer som t ex stormfällning och utslagning av vegetation genom extrema klimatförhållanden. Den urskogsartade miljön och de naturliga processerna är av särskilt stor betydelse för fortlevnaden av urskogsberoende eller urskogsgynnade arter bland svampar, mossor, lavar och insekter samt ryggradsdjur som t ex tjäder.

Syftet med reservaten är även att inom ramen för detta mål ge möjlighet till naturupplevelser och forskning i orörd natur.

Naturreservatsbestämmelser

Föreskrifter om inskränkningar i rätten att förfoga över fastigheter inom reservaten (8 § naturvårdslagen)

Utöver vad som eljest gäller är det förbjudet att

1. Uppföra byggnad eller anläggning
2. Anlägga väg, parkeringsplats, led eller spång
3. Anlägga luft- eller markledning, stängsel eller hägnad
4. Anordna upplag
5. Borra, spränga, gräva, schakta, utfylla, tippa, dika eller dämna
6. Avverka eller utföra annan skogsvårdsåtgärd
7. Ta bort eller upparbeta dött träd eller vindfälle
8. Framföra motordrivet fordon i terrängen med undantag för hämtning av redan fälld älg
9. Använda kemiska eller biologiska bekämpningsmedel
10. Upplåta mark för orientering eller annan idrottstävling
11. Kalka mark eller vatten

Utan länsstyrelsens tillstånd är det dessutom inom Hällbergsträskets DR, Räv-
lidens DR och Bocksbergets DR förbjudet att

12. Förnya eller utvidga upplåtelse för jakt på annat än älg, rådjur, hare och räv

Föreskrifter om skyldighet att tåla visst intrång (9 § naturvårdslagen)

Markägare och innehavare av särskild rätt till marken förpliktas att tåla att följande anordningar utförs och åtgärder vidtas för att tillgodose syftet med reservaten.

1. Utmärkning av reservatet
2. Uppsättning av informationstavlor på platser som anges i fastställd skötselplan
3. Anläggning och underhåll av leder som anges i fastställd skötselplan

Föreskrifter om vad allmänheten har att iaktta inom reservaten (10 § naturvårdslagen)

Utöver vad som eljest gäller är det förbjudet att

1. Framföra motordrivet fordon i terrängen
2. Tälta
3. Elda
4. Störa djurlivet t ex genom att klättra i boträd eller medvetet uppehålla sig närmare rovfågelbo, lya eller gryt än 100 m
5. Bryta kvistar, fälla eller på annat sätt skada levande eller döda stående och omkullfallna träd och buskar
6. Plocka eller insamla växter eller växtdelar, mossor, lavar och svampar, med undantag för bär och matsvamp
7. Fånga och insamla ryggradslösa djur
8. Medföra okopplad hund eller annat husdjur
9. Uppsätta tavla, plakat, affisch, skylt eller göra inskrift

Föreskrifter rörande naturvårdsförvaltningen av reservaten (9 § naturvårdsförordningen)

Syftet med vård och förvaltning

Domänreservatens nuvarande struktur av urskogsartad skog med till denna knutna urskogsberoende eller urskogsgynnade svampar, lavar, mossor, kärlväxter, insekter och ryggradsdjur som t ex tjäder, skall skyddas och bevaras.

I delar av områdena har återkommande skogsbränder varit en del av skogens långsiktiga dynamik. Bränning under kontrollerade former kan därför bli aktuellt någon gång varje århundrade eller med ännu längre intervall.

Inom ramen för dessa mål får de i möjlig utsträckning utnyttjas för naturstudier, undervisning och forskning.

De naturförvaltningsinsatser som områdena kräver är att i samband med tillsyn av områdena följa stammarna av urskogsgynnade arter samt information och utmärkning.

Naturvårdsförvaltare

Länsstyrelsen skall vara naturvårdsförvaltare.

Skötselplan

Länsstyrelsen fastställer bifogade skötselplaner.

Ärendets beredning

Domänverket har tidigare avsatt områden som domänreservat. I samband med Domänverkets bolagisering 1992 gjorde länsstyrelsen, på uppdrag av Naturvårdsverket, en bedömning av vilka domänreservat i länet som har sådana särskilda naturvärden att de bör ges skydd som naturreservat. De i detta beslut upptagna reservaten är de områden som valdes ut i Lycksele kommun.

Naturvårdsverket och AssiDomän slöt 1995 ett avtal om naturreservatbildning av ett antal särskilt värdefulla domänreservat i hela landet. De i detta beslut medtagna områdena omfattas av avtalet och följer villkoren i detta avtal.


AssiDomän Lycksele skogsförvaltning, Statens naturvårdsverk, Skogsvårdsstyrelsen, Lycksele kommun, Svenska naturskyddsföreningen Länsförbundet i Västerbottens län och Västerbottens Läns Jaktvårdsförening har yttrat sig.

I det förslag som var ute på remiss föreslogs att all jakt förutom jakt på älg skulle förbjudas i reservat större än 50 ha. I avtalet mellan AssiDomän AB och Naturvårdsverket sägs nämligen att parterna är överens om att reservaten också bör ge skydd åt delar av faunan. En rekommendation är att jakt bör förbjudas med undantag av älg, rådjur, hare och räv. Avvikelser från detta kan dock diskuteras i vissa fall. Enligt uppgift från Naturvårdsverket var syftet med detta partiella jaktförbud att ge skydd åt arter som gynnas av urskogsartad skog som t ex tjäder, vilken också omfattas av EU's fågeldirektiv.

Naturvårdsverket har i sitt yttrande godtagit att det begränsade jaktförbudet enbart gäller för större domänreservat. AssiDomän, Lycksele skogsförvaltning har också varit positiva till en sådan regel. Naturskyddsföreningen hävdar att jakt, med undantag av älgjakt, inte skall vara tillåten i samtliga reservat. Västerbottens läns jaktvårdsförening anser däremot i en skrivelse att all jakt skall vara tillåten i samtliga reservat.

Jakt i dessa områden bedrivs till stor del av ortsbundna jägare. Ett mera flexibelt system med individuell prövning kan därför vara motiverat. Länsstyrelsen har därför ansett att en lämplig avvägning mellan dessa olika intressen är att införa en regel om att förnyelse eller utökning av jaktupplåtelse i reservat större än 50 ha skall föregås av tillstånd från länsstyrelsen.

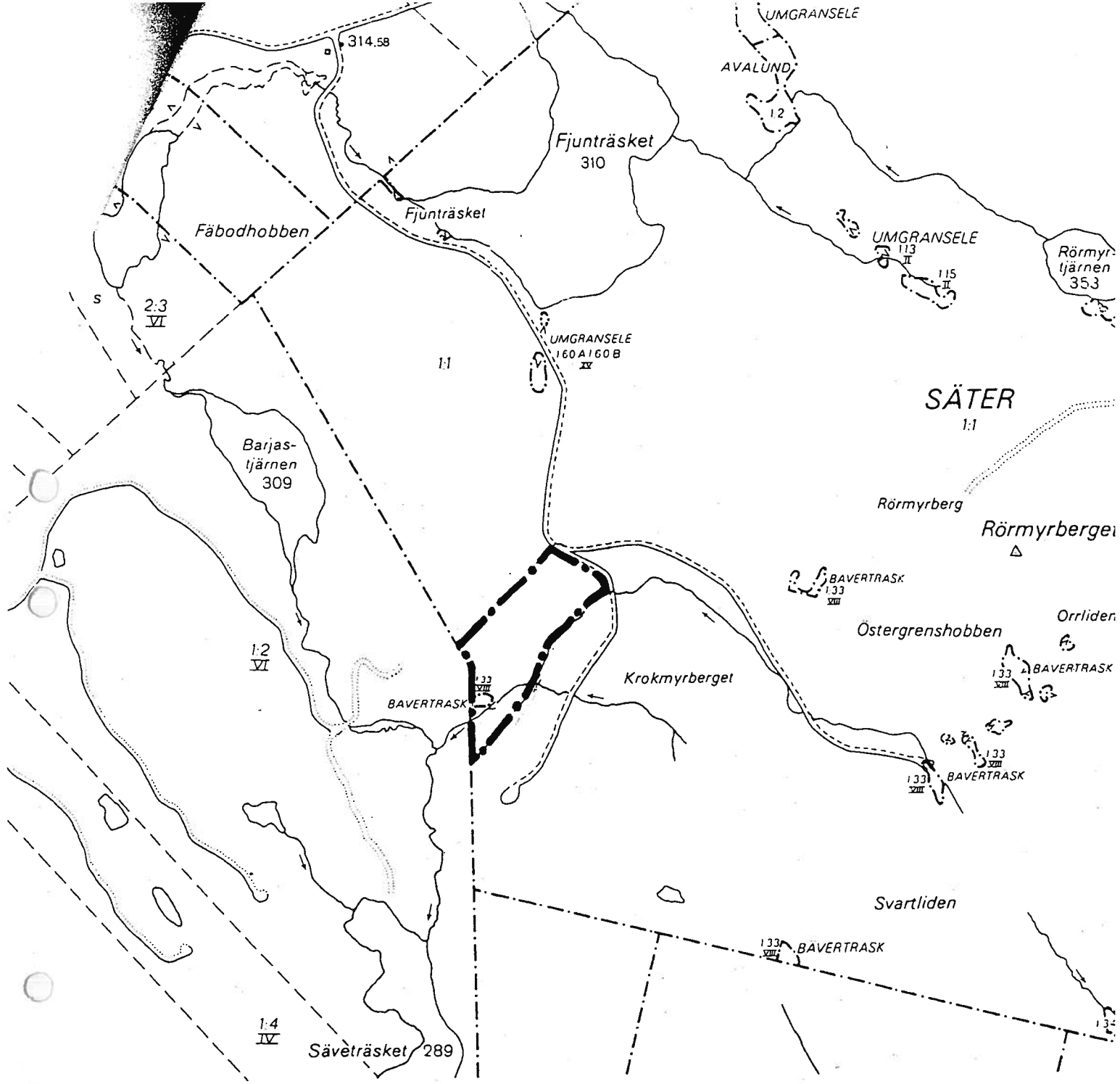
Detta beslut kan överklagas hos miljödepartementet, se bilaga.


Georg Andersson


Per Erik Persson

Bilagor

- 1-16 Områdesbeskrivning, skötselplan och karta över respektive reservat
- 17 Hur man överklagar



Naturreseptat
ORRLIDEN DR

Lycksele kommun

Tillhör Länsstyrelsens beslut 1997-01-27
 Dnr 231-10460/96

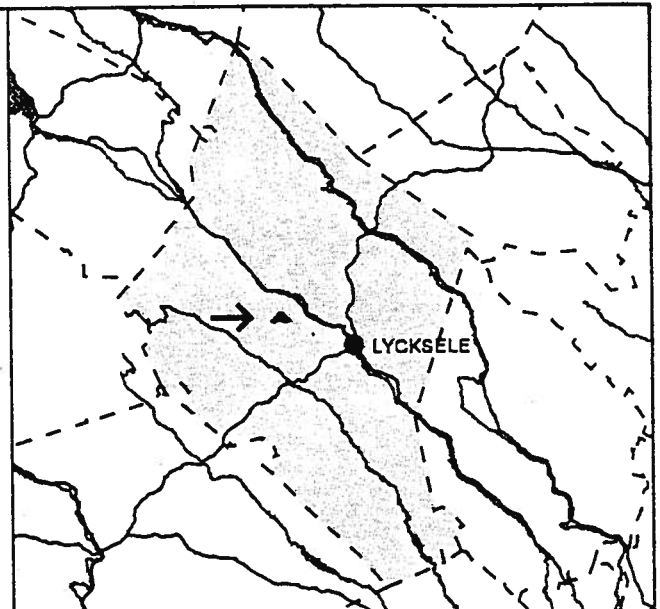
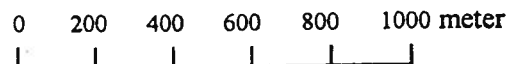


Teckenförklaring

— • — gräns för naturreseptat

Ek 728 42, 728 44

Skala



SKÖTSELPLAN FÖR ORRLIDENS NATURRESERVAT I LYCKSELE KOMMUN



Innehållsförteckning

- 1. Syfte med säkerställande och skötsel**
- 2. Beskrivning av reservatet**
 - 2.1 Administrativa data
 - 2.2 Allmän beskrivning av området
 - 2.3 Natura 2000
- 3. Skötsel av naturtyper**
 - 3.1 Barrblandskog
 - 3.2 Våtmarker
- 4. Friluftsliv**
 - 4.1 Anläggningar och information för friluftslivet
- 5. Övriga anläggningar**
- 6. Nyttjanderätter**
- 7. Utmärkning av gränser**
- 8. Sammanställning av åtgärder**
- 9. Tillsyn och uppföljning**

1. Syfte med säkerställande och skötsel

Syftet med säkerställandet och skötseln av naturreservatet är att för framtiden bevara en mångformig och urskogsartad skog genom att låta de naturliga processerna löpa fritt. Inom ramen för målet ska området kunna nyttjas för naturupplevelser och forskning i orörd natur.

2. Beskrivning av objektet

2.1 Administrativa data

Namn	Orrliden
Skydd	Naturreservat – 2402079
Kommun	Lycksele
Läge	5 km söder om Umgransele, kartblad 22I 4-5 c-d och e-f, naturgeografisk region 32c, koordinat 1620100 / 7174500
Ägarkategori	Sveaskog
Totalareal	18 ha
Areal skyddad produktiv skog	16,6 ha

Indelning i naturtyper enligt KNAS

Tallskog	3,4 ha
Granskog	2,4 ha
Barrblandskog	9,8 ha
Myr	1,1 ha

Förvaltare	Länsstyrelsen
------------	---------------

2.2 Allmän beskrivning av reservatet

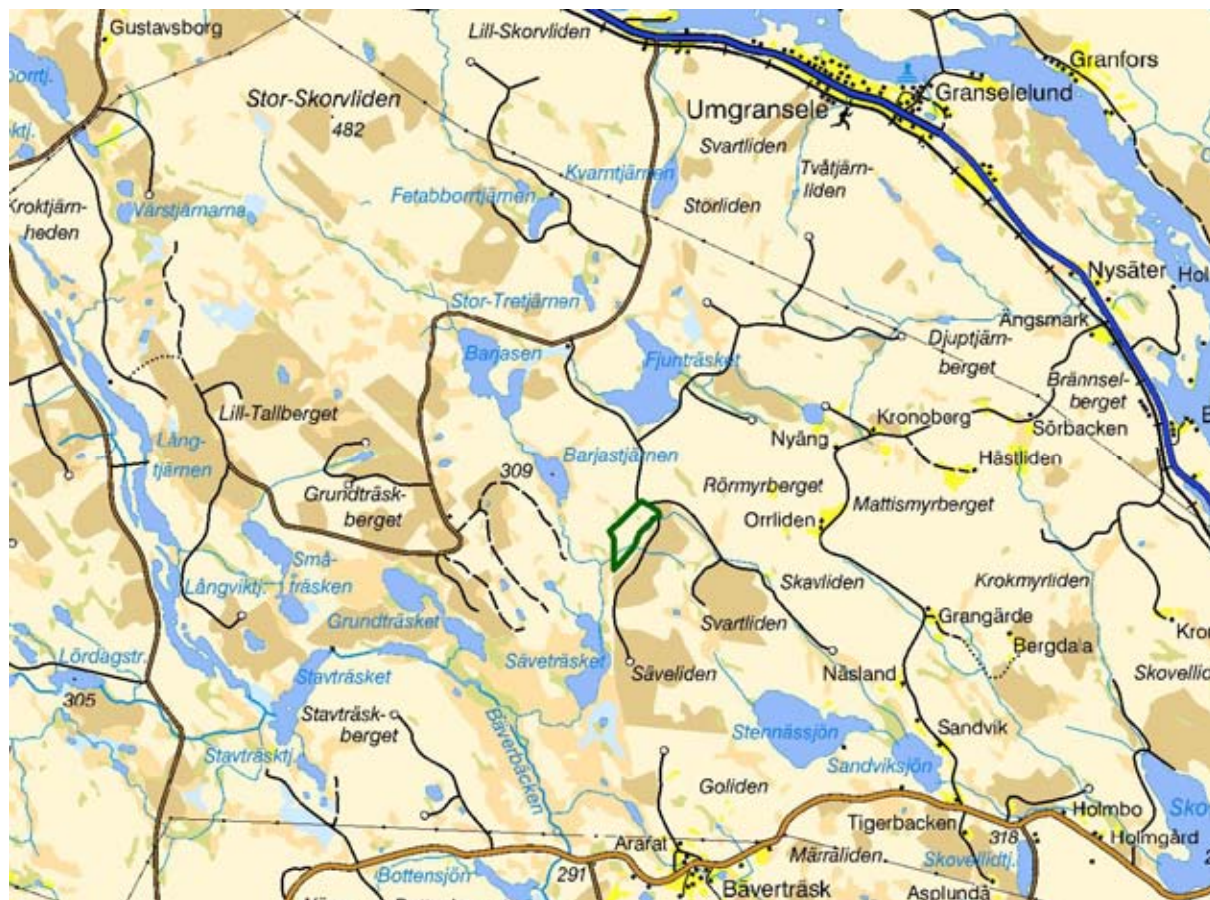
Naturreservatet Orrliden ligger 5 km rakt söder om byn Umgransele i Lycksele kommun. Området utgörs av en svag sydvästsluttning och är mycket varierat trots reservatets begränsade yta. Naturen består omväxlande av myr, bäckdråg, torrare moränkullar samt en bördig och sumpig sluttning. Marken har genomgående god produktionsförmåga vilket bl.a. ses i det stora inslaget av hög- och lågörter.

Forna tider bränder har präglat delar av området och de flesta tallarna har ett brandljud, på enstaka tallar förekommer två. En skogsbrand härjade i området 1831 och lappmarksmissionären Petrus Lestadius beskriver området på följande sätt. ”De nuvarande skogsbestånden ha till väsentlig del fått sin prägel av denna brand. De äro rätt heterogena till sin sammansättning. Gamla tallar liksom – här och var – granar har överlevt branden och fortsätter nu enstaka gruppvisa och i mindre bestånd såsom ärevärdiga minnesmärken från 1500-. 1600- och 1700-talen.” Orrliden avsattes som domänreservat år 1946 och ombildades till naturreservat 1997.

Över hela området finns rikligt med spår från människans aktiviteter; gropar efter stubbtäkter, stubbar från dimensionsavverkning och körvägar som ses tydligt i terrängen.

Ett sumpstråk i NV-SO riktning delar reservatet i två nästan lika stora delar. I den nordvästra delen växer en högre tallskog med stort inslag av tallöverståndare av minst två generationer. De gamla tallarna utgör en skarp kontras mot de ungskogar som angränsar reservatet i

nordväst. Inväxningen av granen är påtaglig i den bördiga sluttningen och granskogen har börjat utveckla höga naturvärden. Spritt i området finns stort inslag av lövträd, främst asp och grov björk. Döda träd, lågor och högstubbar, förekommer på sina håll rikligt.



Figur 1. Översiktsskarta för Orrlidens naturreservat.

Reservatets nedre delar norr om bäcken saknar nästan helt tallöverståndare och skogen har troligtvis uppkommit efter branden 1831. Området domineras av gran med ett visst inslag av äldre lövträd. I sydost vidgar sig bäckdråget kraftigt och gränsar mot trädbevuxen myr.

2.3 Natura 2000

Naturreservatet Orrliden ingår i nätverket Natura 2000 (Natura 2000-id SE0810463), den Europeiska Unionens nätverk av skyddade områden. De åtgärder som beskrivs i skötselplanen och som senare kommer att genomföras tar även hänsyn till bevarandet av de naturvärden som finns utpekade för Natura 2000.

3. Skötsel av naturtyper

Under denna rubrik beskrivs uppsatta kvalitetsmål och skötselåtgärder som kommer att utföras inom olika delar av reservatet.

3.1 Barrblandskog (9010)

Innefattar all skog inom reservatet. I skogen ses tydliga spår efter bränder men det är länge sedan den senaste branden. Reservatet håller på att utvecklas till en grandominerad skog med höga naturvärden knutna till tall och gran samt god tillgång på död ved.

Kvalitetsmål

- Arealen av natur- och urskogsartad barrblandskog ska vara minst 15,6 hektar.
- Andelen död ved ska öka för att på sikt uppgå till minst 30 % av den totala vedvolymen.
- Bestånden ska innehålla en dimensionsspridning (bhd) från grova (gamla) träd ner till klena (yngre) träd samt en föryngring som säkrar trädkontinuiteten i området.
- Minst tre rödlistade arter och/eller signalarter knutna till gran ska kunna hittas.

Åtgärder

Skogen får utvecklas fritt.

3.2 Våtmarker (91D0, 7140)

Innefattar samtliga våtmarker och deras naturliga tillrinningsområden inom reservatet.

Kvalitetsmål

- Arealen av våtmark ska vara minst 1,5 ha.
- Våtmarkernas hydrologi och växtsamhällen ska vara opåverkade.
- Främmande arter får ej finnas.
- Minst 5 karaktäristiska arter för dessa våtmarker ska kunna hittas.

Åtgärder

Våtmarkerna får utvecklas fritt.



Bild 1. Barrblandskog med grova tallöverståndare i reservatets mellersta delar.

4. Friluftsliv

Naturreseptatet Orrliden är mycket mångformig i förhållande till sin begränsade yta och utgör ett trevligt besöksmål för den naturintresserade. Trots det nyttjas reservatet sannolikt i liten omfattning för rörligt friluftsliv. Reservatets enskilda läge gör att området sannolikt inte heller i framtiden kommer att få någon större betydelse för friluftslivet.

4.1 Anläggningar och information för friluftslivet

Informationsskyltar i A3 format finns uppsatta intill reservatsgränsen vid skogsbilvägen. Det är möjligt för besökare att parkera intill vägen.

Kvalitetsmål

- Det övergripande målet för friluftslivet är att området ska nyttjas utifrån dess naturgivna förutsättningar.
- Det ska finnas en informationsskylt i A3 format vid vägen och reservatsgränsen i norr.

Åtgärder

En ny reservatsskylt i A3-format ska tas fram vid behov och sättas upp (se bilaga 1).

5. Övriga anläggningar

Det finns inga övriga anläggningar i reservatet.

6. Nyttjanderätter

Rätten till jakt- och fiske innehas av markägaren som i detta fall är Sveaskog. Jakt bedrivs enligt gällande jaktlagstiftning.

7. Utmärkning av gränser

Reservatet ska hållas väl utmärkt enligt svensk standard och Naturvårdsverkets anvisningar. Gränserna bör ses över vart 10:e år och målas om vid behov. Reservatets gränser behöver ses över. Lantmäteriet bör kopplas in för att ta fram rätt gränser.

8. Sammanställning av åtgärder

Åtgärd	Tidpunkt
Ta fram och sätta upp ny reservatsskylt i A3 format Se över reservatets gränser	2010-2015

9. Tillsyn och uppföljning

Tillsynen av området utförs av naturvårdsförvaltaren och ska dokumenteras skriftligt. Tillsynen innefattar, utöver en besiktning av att reservatsföreskrifterna efterlevs, även alla anläggningar, utmärkningar och skyltar inom reservatet. Brister och fel ska dokumenteras och rapporteras.

I samband med att skötselåtgärder utförs ska utgångsläget innan åtgärden, tidpunkt för åtgärd, åtgärdens omfattning och utförande samt uppnått resultat dokumenteras för att möjliggöra en långsiktig uppföljning. Vidare ska även kostnaderna för åtgärderna noteras.

En nationell metod för uppföljning av reservat och Natura 2000 har tagits fram. Denna ska användas.

Tillsynen och uppföljningen av reservatet kommer tillsammans att utgöra ett underlag för en eventuell revidering av skötselplanen.

Lena Lundevaller

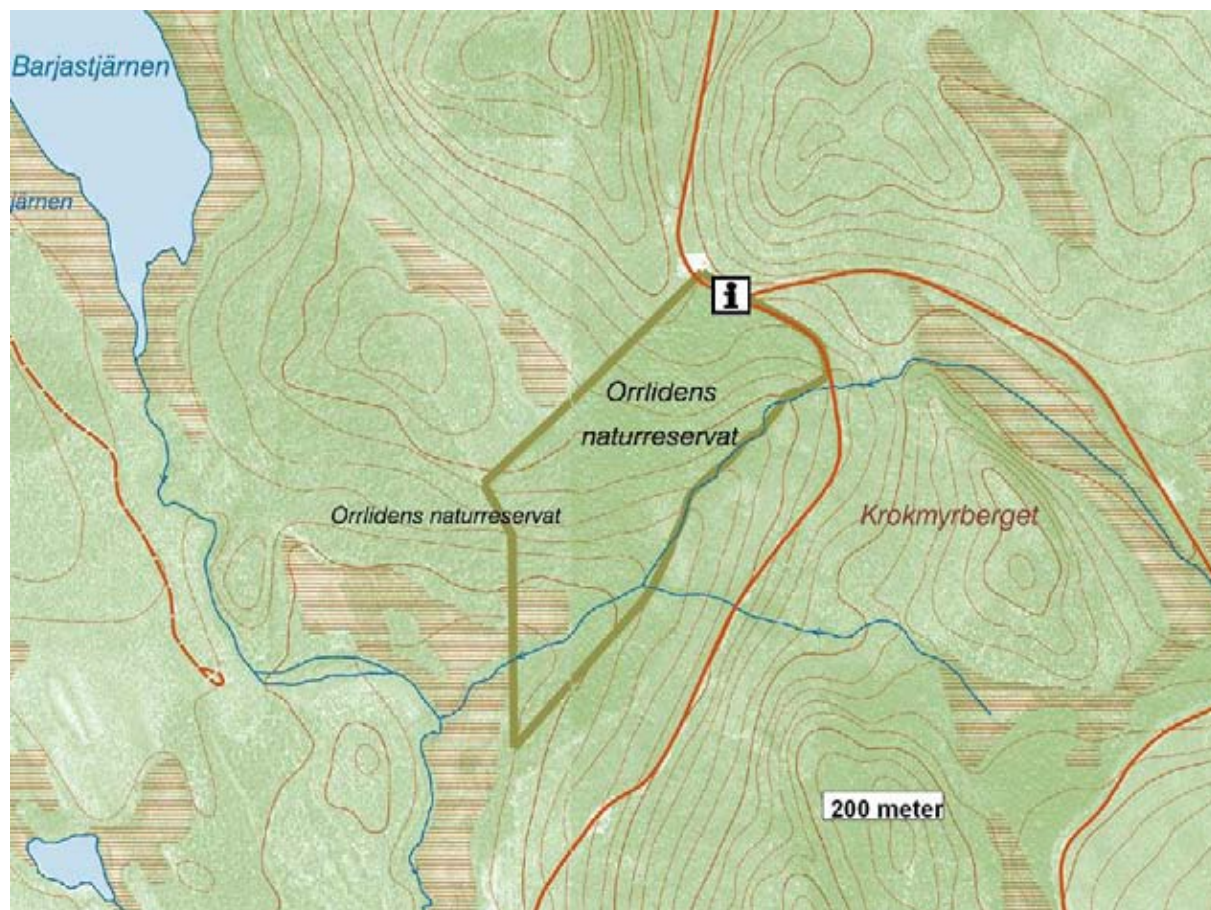
Anna Wenngren

Bilagor 1. Anläggningar och information för friluftsliv

Sändlista

Naturvårdsverket, Naturresursenheten, Blekholmsterassen 36, 106 48 Stockholm
Sveaskog, Storgatan 62, 921 22 Lycksele
Lycksele kommun, Bygg- och Miljöförvaltningen, 921 81 Lycksele
Naturvårdsregistret

ANLÄGGNINGAR OCH INFORMATION FÖR FRILUFTSLIV



Karta som visar placeringen av informationsskylt.

Tillhör reservatsbeslut dnr: 231-10460/96