



Photos: Länsstyrelsen Jämtlands län.










هيلينغ سو فاليت

يوحي المنظر وكأن نهر هيلينغ سون نفسه قد تفاجئ عند إندفاعه السريع من أعماق الغابة القديمة، لينحدر عبر السفح الصخري الحاد لمسافة 40 متر إلى أسفل الوادي. وكأن الماء تردّد لثانية واحدة قبل أن يقرّر القفز نحو الصخر القاسي في أسفل الشلال تملأ المناظر المذهلة واللوحات الطبيعية الرائعة المكان وتضفي عليه طابع مميّز على مدار العام. و بعد وصول المياه إلى أسفل الشلال تندفع باتجاه الوادي الضيق لمسافة 800 متر، ليتسع مجرى النهر بعدها، وتبدأ مياه النهر ببطءٍ لمتابعة رحلتها لمسافة 3 كم لتلتقي بمياه بحيرة هيتويلين. تتميز الشلالات بإضافة إلى المناظر الخلابة بأنها بيئة خصبة لأنواع نادرة ومميّزة من الطحالب والأشنيات

تُشكّل الوديان الضيقة مع الشلالات ظاهرة طبيعية تُدعى بإسم ضباب الشلالات، حيث يغطي رذاذ الماء في فصل الصيف الأشجار والصخور الحادة المجاورة، التي تبرد بدورها و تزيد من رطوبة الهواء المحيط، وهذه البيئة الرطبة بيئة مختلفة جداً ومميّزة، وذلك بسبب الطاقة الكهربائية التي تخضع لها مياه الشلال. كما تُهدد كهرة مياه الشلال العديد من أنواع الأشنيات النادرة والطحالب التي تعتمد بدورها على ظاهرة ضباب الشلالات، ونذكر منها أشنيات القشور الخشنة النادرة ذات الشعر، والتي تتواجد في أماكن قليلة جداً في جميع أرجاء السويد تعيش الطيور الجارحة منذ زمن بعيد في هذه المحمية، وإذا حالفك الحظ فستحظى بمشاهدة الصقور وهي تنقض بين المنحدرات الصخرية الحادة

ينتشر العديد من الطيور الرائعة في المنطقة ونذكر منها طير أبو فصادة الرمادي و طير الغطاس أبيض الحنجرة كانت المنطقة وجهة للسياح والزائرين المحليين وذلك منذ أوائل القرن العشرين وحتى منتصفه تقريباً، رغم أنه كان من الصعب جداً الوصول إلى المنطقة، وذلك لما يتخلل الرحلة من السفر بالقوارب إلى منطقة هيتويلين ومن ثم المشي الشاق إلى أعلى الشلال، بينما اليوم يمكنك الوصول إلى المنطقة بالسيارة، مع وجود طريق خشبي للعجزة يصل موقف السيارات بالشلالات



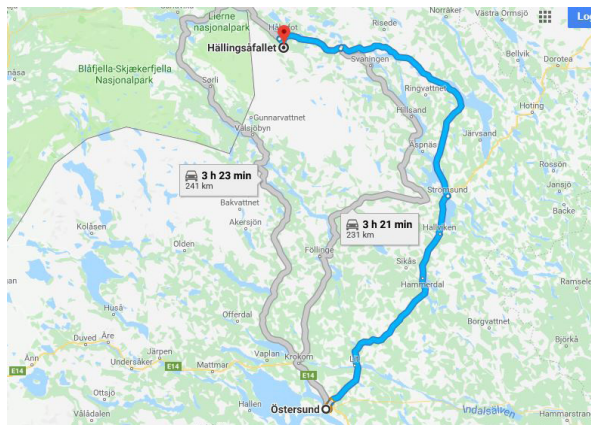
- | | | |
|---|--|--|
|  Resting place |  Information sign |  Parking |
|  Wind shelter |  Fireplace |  Dry toilet |
|  Walking trail |  Cabin |  Accessibility for wheelchair |

المرافق العامة

من موقف السيارات يمتد طريق بطول 1 كم يحاذي النهر و يصل إلى الشلالات، كما ويوجد مركز للمعلومات والإرشادات المختلفة عن المنطقة، مع طرقات مرصوفة بالحصى و طرقات محمية بسور خشبي، ومقصورة للراحة، ويوجد أماكن للشوي مزودة بطاولات خشبية يمكنك المتابعة بالسيارة حتى الوصول إلى الإستراحة و منها طريق مفروش بالحصى مجهز وحتى منتصفه لعربات الأطفال والمقعدين، ويوجد حمام (بدون ماء) بجانب الطريق

كيف تصل إلى هنا

تقع المحمية على بعد 2 كم جنوب شرق منطقة ياديه ينطلق الطريق المزود بالشاخصات التي تدل على محمية هيلينغ سو فاليت من منطقة ياديه إلى المحمية مروراً بجنوب منطقة هيتويلين يمكن أيضاً الوصول إلى شرقي المحمية وذلك عبر المنطقة الجنوبية من فاتودالين وضع الحماية: محمية طبيعية، المساحة 0.25 كم مربع



يمنع في هذه المحمية

تخريب أو إتلاف جميع أشكال الحياة الطبيعية و التشكيلات الأرضية الطبيعية التخييم أو إشعال النار في الأماكن الغير مخصصة لذلك

رمي النفايات ومنها علب الحديد، الزجاج، البلاستيك، الورق وماشابه

العبث بالأشجار أو الشجيرات الحية أوالميتة، قطف الأزهار أو قلع أو نبش النباتات

إجراء أبحاث علمية أو ماشابه دون تصريح من إدارة المحافظة

