

Sändlista

Fastställelse av skötselplan för Nidingens naturreservat, Kungsbacka kommun

Nidingens naturreservat avsattes genom Länsstyrelsens beslut den 25 januari 1980 med tillägg den 11 april 1984, den 8 januari 1985 samt den 10 juni 1991.

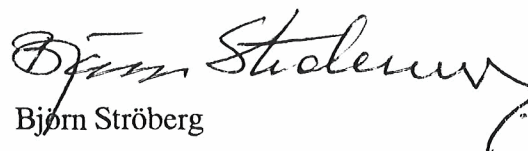
Skötselplanen har upprättats av Länsstyrelsen.

Länsstyrelsen fastställer härmed jämlikt bestämmelserna i 9 § naturvårdsförordningen (SFS 1976:484) bifogad skötselplan för Nidingens naturreservat.

Besvärshänvisning, Miljödepartementet, enligt bilaga.

I handläggningen av detta ärende har deltagit t f länsassessor Charlotte Fornwall, beslutande och naturvårdsintendent Björn Ströberg, föredragande.


Charlotte Fornwall


Björn Ströberg

Sändlista

Naturvårdsverket

Fastighetsverket

Kungsbacka kommun

Tillsynspersonalen på Nidingen, Berndt Jonasson, Nidingens fyrplats förvaltn. AB,
c/o Gottskärs livs, 439 94 ONSALA

Göteborgs Ornitologiska Förening/Nidingens fågelstation, c/o Uno Unger, Zoologiska
institutionen, Medicinaregatan 18, 413 90 GÖTEBORG

Nidingens vänner, c/o Stig Karsegård, Halliden, 436 39 ASKIM

Miljövårdsenheten

Dossier

PMÅ

BS

SKÖTSELPLAN FÖR NIDINGENS NATURRESERVAT, KUNGSBACKA KOMMUN

Förord

Föreliggande skötselplan har upprättats under november 1994 av Per Magnus Åhrén och Björn Ströberg.

Skötselplanen är av detaljerad typ och består av en plandel, som delas in i följande avsnitt:

1. Disposition och skötsel av mark och vatten
2. Anordningar för friluftslivet
3. Tillsyn
4. Dokumentation av utförda åtgärder
5. Finansiering av naturvårdsförvaltningen.

1 Disposition och skötsel av mark och vatten

1.1 Övergripande mål

Syftet med reservatets skötsel är att vårda och bevara Nidingen med en unik natur- och kulturmiljö samt möjliggöra ett fortsatt ornitologiskt forskningsarbete. Även marinbiologisk forskning bör främjas. Ändamålet är även att i den mån det inte strider mot bevarandeintressena utnyttja området för friluftsliv. Kommersialisering av reservatet skall undvikas.

1.2 Generella riktlinjer och åtgärder

Skötsel av markområdet

Skötselområden

Reservatet är indelat i 6 olika skötselområden, vars detaljerade beskrivning framgår nedan och av skötselplanekartan.

Vegetationsbekämpning

Oönskad vegetation skall tas bort och främmande växtslag hållas efter. Vresros, som i sen tid har etablerat sig på ön, skall begränsas genom dels klippning, dels uppgrävning.

Hållande av husdjur

Flera arter av husdjur, såsom häst och nötboskap är olämpliga att hålla på ön beroende på markslitage, störningar på ringmärkningsverksamhet och annan forskning samt ur djurskyddssynpunkt. Gris och fjäderfä kan hållas på ön inom hägn enligt följande. Gris hålles alltid inom hägn. Fjäderfä hålls i hägn vid tider under året då ringmärkningsverksamhet pågår och inte heller påverkar det vilda fågellivet, för undvikande av störningar och skador.

Beträdnadsförbudsområdet

Av beskrivningen av skötselområde 4 framgår att området för beträdnadsförbudet skall utredas närmare. Det synes i nuläget för snävt avgränsat med hänsyn till de zoologiska bevarandevärdena.

En enhetlig markering av gränsen för beträdnadsförbudet skall göras. Denna skall framträda i terrängen på ett lättbegripligt och åskådligt sätt.

Avfallshanteringen

Sopor och avfall skall omhändertas kontinuerligt. Eldplats för sopor anordnas inom hamnområdet, skötselområde 2 där sådant brännbart avfall tas om hand som inte är giftigt eller kan återanvändas. Återanvändningsbart avfall, som inte används på plats och allt annat avfall skall vid behov fraktas till fastlandet. Uppsamling av sådant avfall skall ske i en av de befintliga byggnaderna. Hanteringen skall ske under ordnade förhållanden.

Kompost och gödselhantering

Eventuellt hushållsavfall kan komposteras på kartan angiven plats i anslutning till trädgårdslanden, skötselområde 3. Gödsel från husdjuren läggs i komposten för att därefter användas i trädgården och på odlingsmark.

Tillfällig uppläggning av massor

I samband med fortsatta restaureringsarbeten av skilda slag eller vid rensningar kommer en tillfällig plats att anvisas i avvaktan på ställningstagande om bortfraktande eller deposition.

Ringmärkningsverksamheten

Ringmärkningsverksamheten skall anges i tid, tillvägagångssätt och läge. Näten anges geografiskt, till antal och längd. Fångstnäten viras ihop på de kvarstående stolparna, då näten skall användas påföljande dag. Efter avslutad säsong placeras materialet i förråd.

Disposition och skötsel av byggnader

Byggnaderna skall skötas enligt de anvisningar som finns i beslut om byggnadsminne eller som meddelas av kulturmiljövårdande myndighet. Dispositionen av varje enskild byggnad skall redovisas. Göteborgs universitet/Göteborgs ornitologiska förening skall ha tillgång till en och samma lägenhet under hela året.

Disposition av vattenområdet

Vattenområdet ingår som skötselområde 6, vars detaljerade beskrivning framgår nedan och av skötselplanekartan.

Till vattenområdet räknas i detta fall även hamnen. Reserverade båtplatser vid bryggan i hamnen skall finnas för tillsynsmannen (1 stycken) och för den ornitologiska verksamheten (1 stycken). Resterande båtplatser hålls tillgängliga för allmänheten.

En marinbiologisk dokumentation med ett kontrollprogram för hela vattenområdet genomförs inom 2 år.

1.3 Skötselområdesbeskrivningar

Skötselområde 1

Beskrivning: Fyrplatsområdet innanför stenvuren. Byggnaderna är beskrivna till läge och utseende i beslutet om byggnadsminne. Stenmurarnas sträckning framgår av karta. Marken är gräsbevuxen. Ett par trädgårdsland brukas. På insidan av den norra muren växer ett buskage av vresros. Mellan de båda sexkantiga fyrtornen finns ett bojliknande fundament som används som hållare till en flaggstång/midsommarstång.

Mål: Bevara en intakt fyrplatsmiljö enligt anvisningar i beslutet om byggnadsminne.

Åtgärder: Byggnader skall skötas enligt de anvisningar som ges i beslutet om byggnadsminne eller som meddelas av riksantikvarieämbetet. Ytterligare anläggningar får ej uppföras. Trädgårdsodling får bedrivas på särskilt anvisad plats. Husdjur får inte hållas inom området.

Marken skall hållas i välvårdat skick. Skräp skall omgående omhändertas. Stenmurarna skall kontinuerligt underhållas. Vresros tas bort genom uppgrävning. Biologiskt avfall tas om hand genom kompostering. Kompost anläggs i anslutning till trädgårdsland.

Skötselområde 2

Beskrivning: Hamnområde med brygga, slip och två redskapsbodar.

Mål: Skapa ett välordnat hamnområde.

Åtgärd: Området skall hållas väl i ordning. Eldplats för sopor anordnas. Material som ej används skall avlägsnas från platsen.

Skötselområde 3

Beskrivning: Kulturpåverkad omgivning runt gamla fyrplatsen. Fyrtorn i drift finns inom området, liksom en uthusbyggnad. Marken bevuxen med naturlig torrängsvegetation präglad av havets närhet. Även en mindre havsstrandäng ingår.

Mål: Området bevaras i välvårdat skick.

Åtgärd: Husdjur får hållas i hägn. Tillstånd för sådant hägn skall meddelas av länsstyrelsen. Husdjur får inte vistas utanför hägn. Undantaget höns, som får släppas fritt vid tider under året då ringmärkningsverksamhet inte pågår och inte stör det vilda fågellivet. Gödsel får endast deponeras i trädgårdsland. De upplagda skrotstensmassorna från fyrenoveringen skall justeras till och anpassas till omgivningen. Årlig strandstädning.

Skötselområde 4

Beskrivning: Klapperstensområde delvis täckt av strandhedsvegetation. En mindre byggnad, kruthuset, ligger i området. En vindmätare står i områdets norra gräns. Området har tidigare omfattats av tillträdesförbud under tiden 1/4 – 15/7.

Mål: Bevaras utan ingrepp.

Åtgärd: Behov av tillträdesförbud utreds. Årlig strandstädning.

Skötselområde 5

Beskrivning: Moränmark med inslag av klapperstensfält, som till delar är bevuxen med strandhed. Inom området gäller tillträdesförbud under tiden 1/4 – 15/7. Grillplats har anlagts i östligaste delen. En antenn finns väster om fyren idrift.

Mål: Bevaras utan ingrepp.

Åtgärd: Grillplatsen tas bort. Placering och utformning av tillträdesförbudsskyltarna ses över.

Skötselområde 6

Beskrivning: Vattenområdet.

Mål: Bevara så långt möjligt opåverkat.

Åtgärd: Utarbeta kontrollprogram. Marinbiologisk expertis anlitas.

2 Anordningar för friluftslivet

2.1 Övergripande mål

Målsättningen med friluftsanordningar är att göra områden tillgängliga samt att underlätta för friluftslivet samtidigt som områdenas biologiska naturvärden beaktas. För Nidingen erfordras endast ytterligare anordningar för att lösa de sanitära frågorna för allmänheten.

2.2 Riktlinjer och åtgärder

Tillgänglighet

Ingen ändring av nuvarande förhållanden planeras ske.

Anordningar

Båtplatser

Utöver reserverade båtplatser vid bryggan i hamnen är dessa tillgängliga för allmänheten. Allmänheten har även möjligheter att nyttja den södra bryggan.

Bord och bänkar

Bord och bänkar får ställas upp inom skötselområdena 1 och 3 under turistsäsongen. Under övrig tid av året ställs de i förråd. Utformning och placering sker efter samråd med Länsstyrelsen.

Sanitära anordningar

Toalett och renvatten skall finnas tillgängliga för allmänheten i anslutning till befintliga byggnader. Fastighetsförvaltaren skall tillse att toalett för

allmänheten anordnas och anvisar byggnad för detta i god tid före sommarsäsongen 1997.

Renhållning

En soptunna skall finnas i hamnen, skötselområde 2. Soporna omhändertas kontinuerligt på likartat sätt som under punkt 1.2, *Avfallshantering* ovan.

Information

Informationstavlor enligt svensk standard och Naturvårdsverkets anvisningar finns uppsatta i hamnen och vid den södra bryggan. En modernisering av dessa bör ske genom Länsstyrelsens försorg. Detta bör vara genomfört till sommarsäsongen 1997.

3 Tillsyn

Tillsynsmannen svarar för erforderlig tillsyn av reservatet i enlighet med bilaga 1. Ett mer detaljerat avtal skall upprättas av naturvårdsförvaltaren, Länsstyrelsen, som beskriver tillsynsmannens uppgifter. Detta avtal skall vara i kraft senast 31 december 1996.

4 Dokumentation av utförda åtgärder

Tillsynsmannen dokumenterar årligen utförda åtgärder och kostnader för naturvårdsförvaltningen. Blanketten "*Redovisning av naturvårdsåtgärder*" skall användas för denna dokumentation.

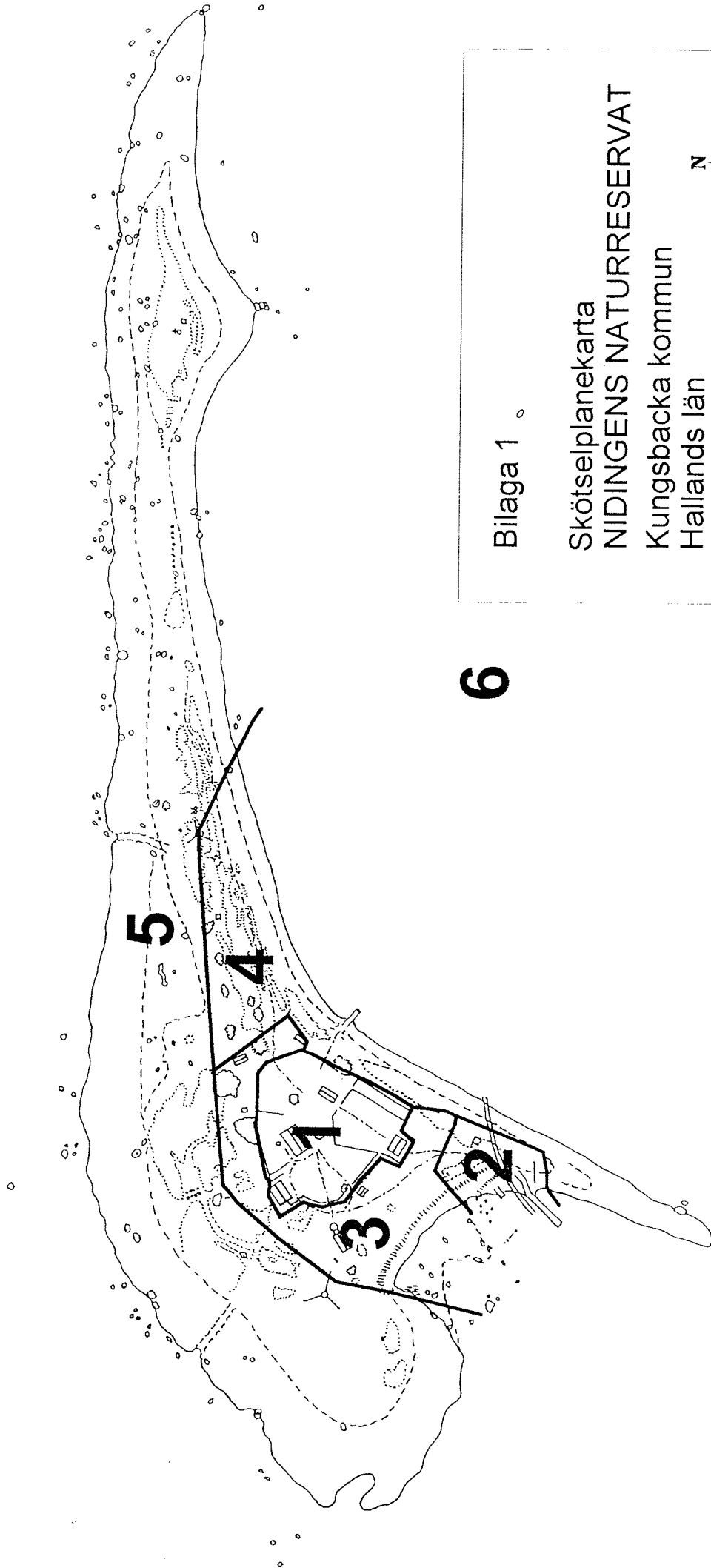
5 Finansiering av naturvårdsförvaltningen

Ekonomisk utredning

Länsstyrelsen upprättar en ekonomisk plan för nästkommande budgetår avseende kostnader och intäkter för naturvårdsförvaltningen.

Finansiering av naturvårdsförvaltningen

Kostnaden för naturvårdsskötseln finansieras med medel ur Vårdanslaget. Beträffande omhändertagande av sopor får detta ses som en kommunal angelägenhet.




Bilaga 1

Skötselplanekarta
NIDINGENS NATURRESERVAT

Kungsbacka kommun
Hallands län

2 Skötselområde

Skala 1:4 000



ARBETSINSTRUKTION

för tillsynsman vid naturvårdstillsyn av Nidingens naturreservat, Kungsbacka kommun.

Följande kortfattade instruktion gäller:

- * tillsyn av att gällande föreskrifter enligt naturvårdslagen efterlevs av allmänheten,
- * övervaka att gällande bestämmelser för jakt och fiske efterlevs,
- * informera allmänheten om naturvärden och gällande föreskrifter,
- * föra inspektionsprotokoll,
- * rapportera naturiakttagelser samt
- * vara myndigheter, organisationer och allmänhet behjälplig i säkerhetsfrågor såsom transporter i nödsituation och medverkan i räddningsarbete.

Det är viktigt att allmänhet och andra människor som bor och verkar i bygden har förtroende för tillsynspersonalen och förståelse för tillsynsarbetet. För att åstadkomma detta bör tillsynsmannen i möjlig utsträckning informera omgivningen om sitt arbete.