

Enligt sändlista

## Beslut om bildande av naturreservatet Västansjö i Degerfors kommun samt beslut om föreskrifter m.m.

### BESLUT

#### **Bildande av naturreservat**

Med stöd av 7 kap. 4 § miljöbalken (1998:808) förklarar Länsstyrelsen ett område av fastigheten Västansjö 2:1 i Degerfors kommun som naturreservat. Reservatet har den avgränsning som framgår av kartan i detta beslut och som slutligen märks ut i fält.

Naturreservatets namn ska vara Västansjö.

#### **Syftet med naturreservatet**

Syftet med naturreservatet är att bevara biologisk mångfald och värdefulla naturmiljöer. Områdets naturskog och andra ingående naturmiljöer ska bevaras och utvecklas.

Syftet ska tillgodoses genom att området naturskog och andra ingående naturtyper med dess biologiska mångfald ska utvecklas fritt genom intern dynamik, småskaliga störningar och andra naturliga processer.

Åtgärder kan komma att vidtas för att eliminera förekomsten av exotiska träd och buskar och invasiva växt- eller djurarter.

#### **Föreskrifter för naturreservatet**

För att tillgodose syftet med naturreservatet beslutar Länsstyrelsen med stöd av 7 kap 5, 6 och 30 §§ miljöbalken samt 22 § första stycket förordningen (1998: 1252) om områdesskydd enligt miljöbalken m.m., att nedan angivna föreskrifter ska gälla för naturreservatet.

A. Föreskrifter enligt 7 kap 5§ andra stycket miljöbalken om inskränkningar i rätten att använda mark- och vattenområden

Det är förbjudet att

1. utföra något slag av skogsavverkning eller skogsvårdsåtgärd såväl som att fälla enstaka träd eller buskar, samt att samla ihop, föra bort eller upparbeta döda stående eller liggande träd eller delar av träd,
2. så eller plantera träd,
3. borra, gräva, spränga, schakta, markbereda eller utföra annan mekanisk bearbetning av mark, block eller berg, eller bedriva täkt av något slag, utfylla, tippa, upplag,
4. dika, rensa dike, kulvertera dike, dämna eller utföra annan åtgärd som påverkar områdets naturgivna hydrologiska förhållanden,
5. anlägga väg, stig, led eller uppställningsplats för fordon,
6. framföra motordrivet fordon annat än på vägar,
7. uppföra eller upplåta mark för byggnad eller annan anläggning,
8. utöka befintlig byggnad eller anläggning,
9. uppföra mast eller vindkraftverk,
10. dra fram ledning i mark, vatten eller luft, eller gräva ned befintlig luftledning,
11. kalka, använda kemiska eller biologiska bekämpningsmedel eller gödselmedel,
12. plantera in eller sätta ut växter, djur eller andra organismer,
13. uppföra jaktorn, röja siktgator för jakt eller stödutfodra vilt.

B. Föreskrifter enligt 7 kap 6 § miljöbalken om vad ägare och innehavare av särskild rätt till fastighet förpliktas tåla.

1. Utmärkning och underhåll av naturreservatets gränser enligt Naturvårdsverkets anvisningar.
2. Uppsättning och underhåll av informationstavla vid plats som markeras på beslutskarta.
3. Avverkning eller på annat sätt borttagande av exotiska träd och buskar såsom contortatall, lärkträd, ädelgran m.m. samt eliminering av invasiva arter som t.ex. blomsterlupin.
4. Undersökning och dokumentation av djur-, växt- och svamparter samt mark- och vattenförhållanden.

C. Föreskrifter enligt 7 kap 30 § miljöbalken och 22 § förordningen (1998:1252) om områdesskydd enligt miljöbalken m.m. om rätten att färdas och vistas och om ordningen i övrigt i naturreservatet

Det är förbjudet att

1. borra, hacka, spränga, gräva, rista, måla eller på annat sätt skada berg, jordytan, sten eller block, eller att flytta eller bortföra sten eller block,
2. framföra motordrivet fordon annat än på vägar,
3. fälla, bortföra eller på annat sätt skada levande eller döda, stående eller omkullfallna träd och buskar,
4. skada vegetationen t ex genom att plocka eller gräva upp växter såsom ris, gräs, örter, mossor eller lavar och svampar,
5. störa djurlivet på annat sätt än vad som normalt förekommer vid bedrivande av jakt,
6. utan Länsstyrelsens tillstånd samla in växter, djur, lavar eller svampar,
7. utan Länsstyrelsens tillstånd sätta upp permanent tavla, skylt, affisch, eller därmed jämförlig anordning eller att snitsla spår,
8. utan Länsstyrelsens tillstånd använda området för organiserad tävling eller övning, lägerverksamhet eller liknande,
9. utan Länsstyrelsens tillstånd utföra vetenskapliga undersökningar eller bedriva miljöövervakning som innebär markering, insamling, fångst eller annan påverkan på naturmiljön.

Ordningsföreskrifterna enligt 7 kap. 30 § miljöbalken träder i kraft 2018-11-19.

Enligt 7 kap 30 § miljöbalken gäller ordningsföreskrifterna omedelbart även om de överklagas.

---

Undantag från föreskrifterna enligt 7 kap 5 och 30 §§ miljöbalken

Föreskrifterna ska inte utgöra hinder för

- a) förvaltaren av naturreservatet att utföra de åtgärder som krävs för att tillgodose syftet med naturreservatet och som framgår ovan av föreskrifterna enligt 7 kap 6 § miljöbalken,
- b) förvaltaren av naturreservatet att i uppföljningssyfte utföra inventeringsverksamhet, nödvändig insamling av bestämningsmaterial samt annan dokumentation av växt- och djurliv, luft-, mark- och vattenförhållanden,

**Beslut**  
2018-11-19

Dnr 511-5377-2016

- c) uttransport av fälld älg, hjort, björn eller vildsvin med fordon som inte ger långsiktigt bestående skador på mark eller vegetation,
- d) underhåll av befintliga jaktorn samt siktgator för jakt genom försiktig röjning,
- e) uppsättning av snitslar fram till jaktpass,
- f) framförande av motorfordon av tjänstemän i sjukvårds-, polis- eller räddningsärende (insatsen ska omgående anmälas till länsstyrelsen),
- g) framförande av snöskoter för utförande av inventering mm inom ramen för Länsstyrelsens rovdjursförvaltning,
- h) bär-, matsvamp- och blomplockning för eget behov, dock ej fridlysta eller rödlistade arter,
- i) rättighetshavare att utföra normalt underhåll av befintlig mark- eller luftledning i enlighet med ledningsrätt som är gällande vid detta besluts ikraftträdande.

**Fastställande av skötselplan**

I enlighet med 3 § förordningen (1998:1252) om områdesskydd enligt miljöbalken m.m. beslutar Länsstyrelsen att fastställa den skötselplan för naturreservatet som framgår av bilaga 1.

**SKÄLEN FÖR BESLUTET**

Västansjö är en grandominerad, olikåldrig, naturskogslik barrskog. Medelåldern i områdets centrala delar är hög, ca 130 år. Inslag finns av både tall och gran i åldrar över 200 år. Gamla lövträd, särskilt asp, förekommer spridda i relativt stort antal. Utmärkande är kraftigt utvecklade hänglav-samhällen, en tämligen god tillgång på död ved samt senvuxna träd på hållmarker och ett återkommande inslag av orörda sumpskogar. Terrängen är blockig och kuperad med översilade svackor i kontrast till högläntare delar. Skogen är till stora delar orörd eller försiktigt hanterad och endast inom vissa mindre avsnitt eller i områdets yttre delar påverkad av tidigare gallring. Beståndsklimatet kännetecknas av hög och jämn luftfuktighet vilket också indikeras av den vanliga förekomsten av gammelgranlav.

Ett flertal signalarter och rödlistade arter har påträffats med anknytning till fuktig mark, gamla levande eller döda barrträd och aspar, t.ex. garnlav, lunglav och skuggblåslav.

De ovan beskrivna naturvärdena knutna till områdets livsmiljöer, naturliga dynamik samt mängden signalarter och rödlistade arter har begränsade möjligheter att finnas kvar under påverkan av skogsbruk. Den närmast förväntade skogs-bruksåtgärden är för större delen av området slutavverkning.

## LÄNSSTYRELSENS BEDÖMNING

De särskilda naturvärden som framkommit om reservatsområdet kräver ett omfattande och långsiktigt skydd för att bevaras och utvecklas. Detta skyddsbehov kan endast tillgodoses genom bildande av naturreservat.

Förutsättningarna för att bevara områdets biologiska mångfald och livsmiljöer bedöms som goda om förvaltningsinriktningen i detta beslut följs och skötselmålen uppfylls i enlighet med den för reservatet fastställda skötselplanen.

Beslutet följer Naturvårdsverkets riktlinjer för prioritering av naturreservatsskydd och är i överensstämmelse med Sveriges internationella åtaganden om skydd av den biologiska mångfalden samt de av riksdagen antagna miljökvalitetsmålen. Skyddet av Västansjö bidrar till arealmålet för miljömålet Levande skogar samt till miljömålet Ett rikt växt- och djurliv. Naturreservatet bidrar också till skyddet av ekosystem vars funktioner är viktiga för upprätthållande av de ekosystemtjänster vårt samhälle är beroende av.

Beslutet strider inte mot kommunal översiktsplan eller detaljplan och är därmed förenligt med 7 kap. 8 § miljöbalken.

Beslutet är förenligt med hushållningsbestämmelserna i 3 och 4 kapitlet miljöbalken.

Beslutet är inte i konflikt med koncessioner eller undersökningstillstånd för gruvnäringen enligt den information Länsstyrelsen fått av Bergsstaten. Vid en avvägning, enligt 7 kap 25 § miljöbalken, mellan allmänna och enskilda intressen bedömer Länsstyrelsen att den inskränkning i enskild rätt att använda mark och vatten som beslutet om naturreservat innebär inte går längre än vad som krävs för att syftet med naturreservatet ska tillgodoses.

I enlighet med vad som sägs i 4 och 5 §§ förordningen (2007:1244) om konsekvensutredning vid regelgivning, bedömer Länsstyrelsen att de föreslagna ordningsföreskrifterna enligt 7 kap 30 § miljöbalken innebär så begränsade kostnadsmässiga och andra konsekvenser att det saknas skäl för en konsekvensutredning av regelgivningen.

## REDOGÖRELSE FÖR ÄRENDET

Skogsstyrelsen har inom fastigheten Västansjö 2:1 registrerat två nyckelbiotoper samt ett anslutande så kallat objekt med naturvärde. Dessa ytor tillsammans har av Skogsstyrelsen bedömts utgöra en skoglig värdekärna. Markägaren anmälde 2016 ett område inom nämnda värdekärna för slutavverkning. Det ledde till att samråd hölls mellan Skogsstyrelsen och markägaren varvid Skogsstyrelsens uppfattning var att hela värdekärnan skulle lämnas orörd. Någon enighet nåddes inte om detta. Skogsstyrelsen gjorde därefter en hemställan till Länsstyrelsen om bildande av ett naturreservat. Länsstyrelsen gjorde en egen besiktning samt bedömning och ansåg att ett strikt skydd var motiverat med hänsyn till de särskilda naturvärdena.

Länsstyrelsen tog kontakt med markägaren och överlämnade ett förslag på avgränsning av ett område på 14 hektar inneslutande hela arealen värdekärna. Markägaren var beredd att diskutera frågan vidare om skydd i form av naturreservat och gav sitt godkännande till att låta Länsstyrelsen utföra en ersättningsutredning. En överenskommelse om intrångsavtal träffades i april 2018.

Ärendet har varit föremål för remissbehandling. Sakägare och övriga remissinstanser har beretts möjlighet att yttra sig över förslag till beslut.

Samråd har skett med Degerfors kommun.

## UPPGIFTER OM NATURRESERVATET

Namn:	Västansjö
NVR-id:	2045864
Kommun:	Degerfors
Natura 2000-område:	-
Lägesbeskrivning:	6 km nordväst om Degerfors
IUCN-kategori:	1a (strikt naturreservat)
Fastigheter:	Del av Västansjö 2:1
Markägare:	Enskild
Rättigheter:	Jakt
Areal:	16 hektar varav 16 ha produktiv skogsmark
Naturtyper:	Barrskog
Förvaltare av reservatet:	Länsstyrelsen i Örebro län

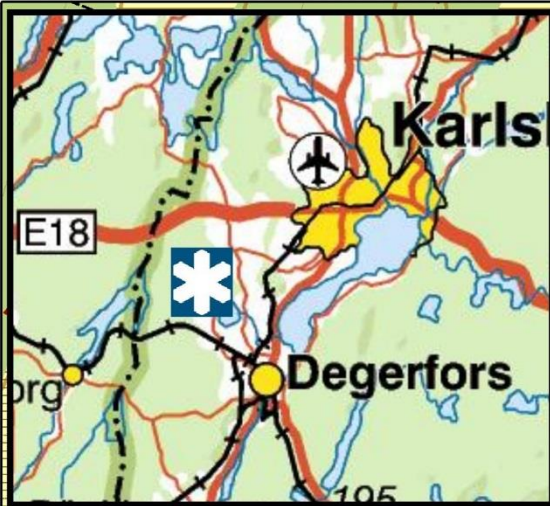
**Beslut**  
2018-11-19

Dnr 511-5377-2016



---

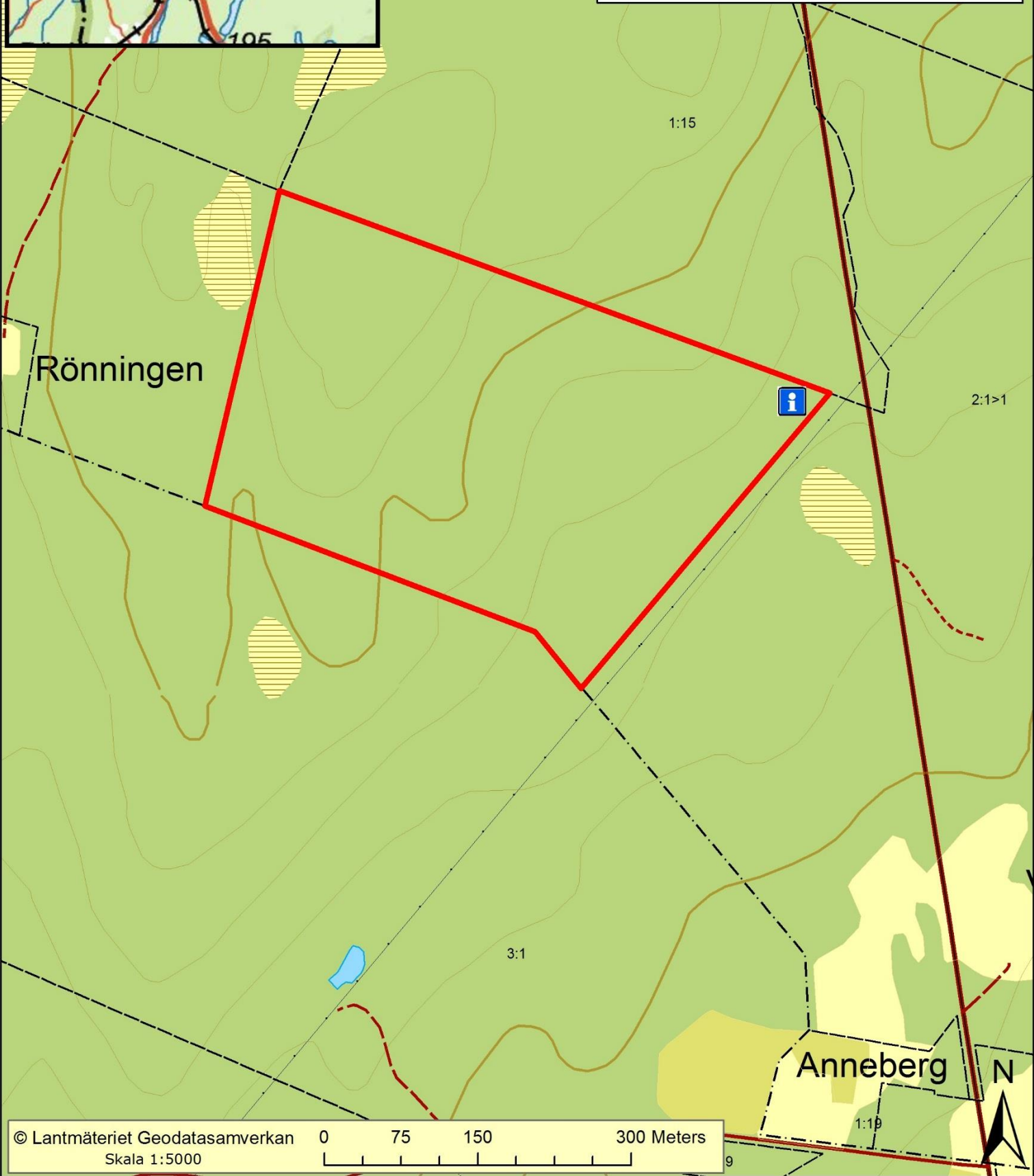
Detta beslut kan överklagas. (Se bilaga 2.)

Beslut i detta ärende har fattats av landshövding Maria Larsson. I den slutliga handläggningen medverkade även länsråd Anna Olofsson, länsjurist Katarina Nyberg, enhetschef Johan Karlhager, avdelningschef Magnus Eklund, naturvårdshandläggare Åsa Forsberg och naturvårdshandläggare Rolf Wedding, föredragande.



Beslutskarta för naturreservatet  
VÄSTANSJÖ  
i Degerfors kommun  
Beslutsdatum 2018-11-19  
Dnr: 511-5377-2016

-  Naturreservat enligt detta beslut
-  Informationstavla



© Lantmäteriet Geodatasamverkan 0 75 150 300 Meters  
Skala 1:5000

