

# Stockholms läns författningssamling

## Länsstyrelsen



01FS 2004:18

Utkom från trycket  
den 31 mars 2004

### Länsstyrelsens i Stockholms län sammanställning över vägar och vissa lokala trafikföreskrifter inom Stockholms län;

upprättad den 11 mars 2004  
(dnr 2581-2004-8623).

Länsstyrelsen i Stockholms län upprättar jämlikt 13 kap. 1 § trafikförordningen (1998:1276) följande sammanställning över allmänna vägar och andra viktigare vägar samt vissa lokala trafikföreskrifter inom Stockholms län.

I denna sammanställning redovisas

- I. Allmänna föreskrifter och upplysningar med BRUTTOVIKTS-TABELLER (BK1, BK2 och BK3).
- II. Förteckning över riksvägar och länsvägar med bärighetsklasser samt vissa för dessa gällande lokala trafikföreskrifter.
- III. Förteckning över kommunala gator och vägar som är upplåtna för och/eller undantagna från bärighetsklass 1 (BK1).
- IV. Rekommenderade vägar för transport av farligt gods i länet.
- V. Detaljskisser över trafikplatser.

Karta över Stockholms län, riksvägar och länsvägar med detaljskisser över vissa tätorter (pärmficka).

Karta över tillåtna och lämpliga färdvägar för tung trafik inom Stockholms stad (pärmficka).

BO HANSSON

Hans Rode

## I. Allmänna föreskrifter och upplysningar

*Trafikförordningens (1998:1276) bestämmelser om bärighetsklasser, axel/ boggitryck och bruttovikt*

*4 kapitlet. Bestämmelser för trafik med motordrivna fordon*

**11 §** Vägar som inte är enskilda delas in i tre bärighetsklasser. Om inte annat har föreskrivits tillhör en allmän väg bärighetsklass 1 (BK1) och övriga vägar som inte är enskilda bärighetsklass 2 (BK2). Föreskrifter om att en allmän väg eller del av en sådan väg skall tillhöra bärighetsklass 2 eller 3 meddelas av Vägverket eller, om kommunen är vägghållare, av kommunen. Föreskrifter om att någon annan väg som inte är enskild eller en del av en sådan väg skall tillhöra bärighetsklass 1 eller 3 meddelas av kommunen.

**12 §** På vägar som inte är enskilda får motordrivna fordon eller därtill kopplade fordon föras endast om de värden för respektive bärighetsklass som anges nedan inte överskrids.

	<b>BK 1</b>	<b>BK 2</b>	<b>BK3</b>
<b>1. Axeltryck</b>			
a. Axel som inte är drivande	10 ton	10 ton	8 ton
b. Drivande axel	11,5 ton	10 ton	8 ton
<b>2. Boggitryck</b>			
a. Avståndet mellan axlarna är mindre än 1,0 meter	11,5 ton	11,5 ton	11,5 ton
b. Avståndet mellan axlarna är 1,0 meter eller större men inte 1,3 meter	16 ton	16 ton	12 ton
c. Avståndet mellan axlarna är 1,3 meter eller större men inte 1,8 meter	18 ton	16 ton	12 ton
d. Avståndet mellan axlarna är 1,3 meter eller större men inte 1,8 meter och drivaxeln är försedd med dubbelmonterade hjul och luftfjädring eller likvärdig fjädring, eller drivaxlarna är försedda med dubbelmonterade hjul och vikten överstiger inte 9,5 ton på någon av axlarna	19 ton	16 ton	12 ton
e. Avståndet mellan axlarna är 1,8 meter eller större	20 ton	16 ton	12 ton
<b>3. Trippelaxeltryck</b>			
a. Avståndet mellan de yttre axlarna är mindre än 2,6 meter	21 ton	20 ton	13 ton
b. Avståndet mellan de yttre axlarna är 2,6 meter eller större	24 ton	22 ton	13 ton
<b>4. Bruttovikt av fordon och fordonståg</b>			
a. Fordon på hjul	Bilaga 1	Bilaga 2	Bilaga 3
b. Fordon på band eller medar	18 ton	18 ton	18 ton

Vägverket får föreskriva att fordon eller fordonståg får föras trots att de värden som anges i första stycket överskrids. Föreskrifterna skall vara förenade med sådana villkor att trafiksäkerheten inte äventyras.

**13 §** På vägar som inte är enskilda får fordonståg föras endast om de värden som anges nedan för avståndet mellan den första axeln på ett tillkopplat fordon och den sista axeln på fordonet som det är kopplat till inte underskrids.

	<b>BK 1</b>	<b>BK 2</b>	<b>BK3</b>
1. Båda axlarna är enkelaxlar	3 meter	3 meter	3 meter
2. Den ena axeln är en enkelaxel och den andra ingår i en boggi eller trippelaxel	3 meter	4 meter	4 meter
3. Axlarna ingår i var sin boggi	4 meter	4 meter	4 meter
4. Den ena axeln ingår i en boggi och den andra i en trippelaxel eller båda i en trippelaxel	5 meter	–	–

Ett fordonståg får dock föras på sådan väg som avses i första stycket om vikten för varje möjlig kombination av axlar inom fordonståget understiger högsta tillåtna bruttovikt för motsvarande avstånd mellan första och sista axeln enligt bilaga 1–3 till denna förordning. Vid jämförelse med bilaga 1 skall de värden som anges för släpvagnar gälla, om den tillåtna bruttovikten därigenom blir högre.

Vägverket får föreskriva att fordonståg får föras trots att de värden som anges i första och andra styckena underskrids. Föreskrifterna skall vara förenade med sådana villkor att trafiksäkerheten inte äventyras.

**14 §** Trots bestämmelserna i 12 § 4, 13 § och bilaga 1 får fordon och fordonståg som huvudsakligen används i internationell trafik föras på vägar med bärighetsklass 1 om följande längdmått och bruttovikter inte överskrids.

1. 26 ton för treaxligt motorfordon.
2. 38 ton för fyraxligt fordonståg.
3. 40 ton för fem- eller sexaxligt fordonståg.
4. 44 ton för treaxligt motorfordon med två- eller treaxlig påhängsvagn vid transport av 40 fots ISO-container.
5. 16,5 meter för bil med påhängsvagn.
6. 18,75 meter för bil med släpvagn.

## Bilaga 1 till trafikförordningen (1998:1276)

### Tabell

över högsta tillåtna bruttovikter vid olika axelavstånd på väg med **BK1**

Avstånd i meter mellan fordonets eller fordonstågets första och sista axel		Högsta tillåtna bruttovikt i ton för fordonet eller fordonståget
mindre än	1,0	11,5
1,0 men inte	1,3	16
1,3 men inte	1,8	18
1,8 men inte	2,0	20
2,0 men inte	2,6	21
2,6 men inte	5,0	24
5,0 men inte	5,2	25
5,2 men inte	5,4	26
5,4 men inte	5,6	27
5,6 men inte	5,8	28
5,8 men inte	6,0	29
6,0 men inte	6,2	30
6,2 men inte	6,4	31
6,4 men inte	8,25	32
8,25 men inte	8,5	33
8,5 men inte	8,75	34
8,75 men inte	9,0	35
9,0 men inte	9,25	36
9,25 men inte	9,5	37
9,5 men inte	9,75	38
9,75 men inte	10,0	39
10,0 men inte	10,25	40
10,25 men inte	10,5	41
10,5 men inte	10,75	42
10,75 men inte	11,0	43
11,0 men inte	11,25	44
11,25 men inte	11,5	45
11,5 men inte	11,75	46
11,75 men inte	12,0	47
12,0 men inte	12,5	48
12,5 men inte	13,0	49
13,0 men inte	13,5	50
13,5 men inte	14,0	51
14,0 men inte	14,5	52
14,5 men inte	15,0	53
15,0 men inte	15,5	54
15,5 men inte	16,0	55
16,0 men inte	16,5	56

Avstånd i meter mellan fordonets eller fordonstågets första och sista axel		Högsta tillåtna bruttovikt i ton för fordonet eller fordonståget
16,5	men inte 17,0	57
17,0	men inte 17,5	58
17,5	men inte 18,0	59
18,0	och större	60

För släpvagn eller en dolly med tillkopplad påhängsvagn med ett minsta avstånd mellan första och sista axeln av 6,6 meter gäller dock följande

Avstånd i meter mellan släpvagnens första och sista axel eller mellan dollyns första och påhängsvagnens sista axel		Högsta tillåtna bruttovikt i ton för släpvagnen
6,6	men inte 6,8	33
6,8	men inte 7,0	34
7,0	men inte 7,2	35
7,2	och större	36

Bruttovikten för ett motordrivet fordon får dock inte överstiga

- a) när fordonet har två axlar 18 ton
- b) när fordonet har tre axlar 25 ton
- c) när fordonet har tre axlar och drivaxeln är försedd med dubbelmonterade hjul och luftfjädring eller likvärdig fjädring, eller om varje drivaxel är försedd med dubbelmonterade hjul och vikten inte på någon axel överstiger 9,5 ton 26 ton
- d) ledbuss 28 ton
- e) när fordonet har fyra eller flera axlar 31 ton
- f) när fordonet har fyra eller flera axlar och drivaxeln är försedd med dubbelmonterade hjul och luftfjädring eller likvärdig fjädring, eller om varje drivaxel är försedd med dubbelmonterade hjul och vikten inte på någon av axlarna överstiger 9,5 ton 32 ton

## Bilaga 2 till trafikförordningen (1998:1276)

### Tabell

över högsta tillåtna bruttovikter vid olika axelavstånd på väg med **BK2**

Avstånd i meter mellan fordonets eller fordonstågets första och sista axel		Högsta tillåtna bruttovikt i ton för fordonet eller fordonståget
mindre än	2,0	16,00
2,0 men inte	2,6	20,00
2,6 men inte	4,8	22,00
4,8 men inte	5,0	22,16
5,0 men inte	5,2	22,50
5,2 men inte	5,4	22,84
5,4 men inte	5,6	23,18
5,6 men inte	5,8	23,52
5,8 men inte	6,0	23,86
6,0 men inte	6,2	24,20
6,2 men inte	6,4	24,54
6,4 men inte	6,6	24,88
6,6 men inte	6,8	25,22
6,8 men inte	7,0	25,56
7,0 men inte	7,2	25,90
7,2 men inte	7,4	26,24
7,4 men inte	7,6	26,58
7,6 men inte	7,8	26,92
7,8 men inte	8,0	27,26
8,0 men inte	8,2	27,60
8,2 men inte	8,4	27,94
8,4 men inte	8,6	28,28
8,6 men inte	8,8	28,62
8,8 men inte	9,0	28,96
9,0 men inte	9,2	29,30
9,2 men inte	9,4	29,64
9,4 men inte	9,6	29,98
9,6 men inte	9,8	30,32
9,8 men inte	10,0	30,66
10,0 men inte	10,2	31,00
10,2 men inte	10,4	31,34
10,4 men inte	10,6	31,68
10,6 men inte	10,8	32,02

Avstånd i meter mellan fordonets eller fordonstågets första och sista axel			Högsta tillåtna bruttovikt i ton för fordonet eller fordonståget
10,8	men inte	11,0	32,36
11,0	men inte	11,2	32,70
11,2	men inte	11,4	33,04
11,4	men inte	13,4	38,00
13,4	men inte	13,6	38,04
13,6	men inte	13,8	38,56
13,8	men inte	14,0	39,08
14,0	men inte	14,2	39,60
14,2	men inte	14,4	40,12
14,4	men inte	14,6	40,64
14,6	men inte	14,8	41,16
14,8	men inte	15,0	41,68
15,0	men inte	15,2	42,20
15,2	men inte	15,4	42,72
15,4	men inte	15,6	43,24
15,6	men inte	15,8	43,76
15,8	men inte	16,0	44,28
16,0	men inte	16,2	44,80
16,2	men inte	16,4	45,32
16,4	men inte	16,6	45,84
16,6	men inte	16,8	46,36
16,8	men inte	17,0	46,88
17,0	men inte	17,2	47,40
17,2	men inte	17,4	47,92
17,4	men inte	17,6	48,44
17,6	men inte	17,8	48,96
17,8	men inte	18,0	49,48
18,0	men inte	18,2	50,00
18,2	men inte	18,4	50,52
18,4	men inte	18,5	51,04
18,5	och större		51,40

Bruttovikten för ett motordrivet fordon får inte överstiga 18 ton om det har två axlar.

### Bilaga 3 till trafikförordningen (1998:1276)

#### Tabell

över högsta tillåtna bruttovikter vid olika axelavstånd på väg med **BK3**

Avstånd i meter mellan fordonets eller fordonstågets första och sista axel		Högsta tillåtna bruttovikt i ton för fordonet eller fordonståget
mindre än	2,0	12,0
2,0 men inte	2,4	12,5
2,4 men inte	2,8	13,0
2,8 men inte	3,2	13,5
3,2 men inte	3,6	14,0
3,6 men inte	4,0	14,5
4,0 men inte	4,4	15,0
4,4 men inte	4,8	15,5
4,8 men inte	5,2	16,0
5,2 men inte	5,6	16,5
5,6 men inte	6,0	17,0
6,0 men inte	6,4	17,5
6,4 men inte	6,8	18,0
6,8 men inte	7,2	18,5
7,2 men inte	7,6	19,0
7,6 men inte	8,0	19,5
8,0 men inte	8,4	20,0
8,4 men inte	8,8	20,5
8,8 men inte	9,2	21,0
9,2 men inte	9,6	21,5
9,6 men inte	10,0	22,0
10,0 men inte	10,4	22,5
10,4 men inte	10,8	23,0
10,8 men inte	11,2	23,5
11,2 men inte	11,6	24,0
11,6 men inte	12,0	24,5
12,0 men inte	12,4	25,0
12,4 men inte	12,8	25,5
12,8 men inte	13,2	26,0
13,2 men inte	13,6	26,5
13,6 men inte	14,0	27,0
14,0 men inte	14,4	27,5
14,4 men inte	14,8	28,0
14,8 men inte	15,2	28,5
15,2 men inte	15,6	29,0
15,6 men inte	16,0	29,5
16,0 men inte	16,4	30,0
16,4 men inte	16,8	30,5
16,8 men inte	17,2	31,0
17,2 men inte	17,6	31,5



Avstånd i meter mellan fordonets eller fordonstågets första och sista axel		Högsta tillåtna bruttovikt i ton för fordonet eller fordonståget
17,6	men inte 18,0	32,0
18,0	men inte 18,4	32,5
18,4	men inte 18,8	33,0
18,8	men inte 19,2	33,5
19,2	men inte 19,6	34,0
19,6	men inte 20,0	34,5
20,0	men inte 20,4	35,0
20,4	men inte 20,8	35,5
20,8	men inte 21,2	36,0
21,2	men inte 21,6	36,5
21,6	men inte 22,0	37,0

Är axelavståndet 22,0 meter eller större utgör högsta tillåtna bruttovikten 37,5 ton med tillägg av 0,25 ton för varje 0,2 meter varmed axelavståndet överstiger 22,0 meter.

#### *Tillfälliga ändringar av tillåten belastning*

Till följd av tjällossning eller långvarigt regn eller av annan anledning kan tillåten belastning tillfälligt nedsättas eller väg tillfälligt avstängas för viss trafik. Sådan inskränkning tillkännages med vägmärken. Den gäller normalt ej följande fordon: Buss i linjetrafik, skolskjuts, fordon som används för väghållningsarbete, transport av post, livsmedel, foder, slaktdjur eller vid sophämtning.

Även andra tyngre transporter kan i vissa fall få dispens för att trafikera dessa vägar. Ansökan om dispens görs hos Vägverket, telefon 08-757 66 00.

Aktuella upplysningar om framkomligheten m m lämnas hos vederbörande väghållare, respektive gatukontor eller av polisen.

#### *Färjtrafik*

Färjning sker enligt fastställda turlistor.

Vid storm, sjögång, ishinder eller av annan orsak kan av trafiksäkerhetsskäl, efter tjänstgörande färjebefälhavarens bedömning, färjning inställas eller inskränkas i fråga om last, antal fordon eller antal passagerare.

#### *Bryggor*

På allmänna bryggor får gods icke förvaras. Båt får förtöjas vid brygga endast för lastning och lossning eller för annat tillfälligt ändamål.

### *Farligt gods*

Länsstyrelsen har i samråd med berörda myndigheter antagit rekommendationer för transport av farligt gods på vägar inom Stockholms län.

Rekommendationerna är avsedda för alla transporter av farligt gods enligt ADR-S. För transport av petroleumprodukter skall kortast möjliga väg från rekommenderad väg till förbrukare användas.

Rekommenderade vägar för transporter av farligt gods framgår av Väginformationskartan, som finns som bilaga till denna sammanställning. Information om rekommenderade vägar för transporter av farligt gods finns också i Räddningsverkets publikation ”Sverigeatlas 2004 – Rekommenderade färdvägar för transporter av farligt gods”. Denna atlas innehåller även en sammanställning över de lokala trafikföreskrifter som rör transporter av farligt gods. ”Sverigeatlas 2004” kan beställas från Räddningsverket, Publikationsservice, telefon 054-13 57 10, telefax 054-13 56 05 eller via e-post [publikationsservice@srv.se](mailto:publikationsservice@srv.se). Beställningsnumret är B20-174/04.

### *Fordonshöjd*

Vägport eller annat hinder där tillåten fordonshöjd understiger 4,5 m redovisas under II eller III. Sådan inskränkning tillkännages med vägmärken. Begränsad fri höjd uppgående till eller överstigande 4,5 m redovisas ej och utmärks ej heller med vägmärken.

### *Övrigt*

I denna kungörelse har endast medtagits sådana föreskrifter och upplysningar som *trafikanterna bedömts ha särskilt intresse av att känna till* vid planläggningen av främst godstransporter på viktigare vägar och gator. Ytterligare upplysningar kan erhållas genom hänvändelse till vägverket, berörd kommun eller polisen.

## II. Förteckning över riksvägar och länsvägar med bärighetsklasser samt vissa för dessa gällande lokala trafikföreskrifter

	BK1	BK2	BK3
E 4 (Nyköping)–Södermanlands läns gräns vid Slagkär–tpl Järna (57)–tpl Saltskog Ö (E 20)–tpl Moraberg jämte anslutningsväg E 4.19 till Södertälje centrum (E 20.08, E 20.09)–tpl Halunda (258)–tpl Fittja (259)–tpl Västertorp (271)–tpl Nyboda (73)–tpl Fredhäll (275)–tpl Karlberg jämte anslutningsväg E 4.25 till Stockholms centrum (260,222,73)–Norrstull (E 4.26, E 20)–tpl Haga södra, jämte anslutningsväg E 4.26 till Stockholms centrum (E 20)–tpl Järva Krog (E 18)–tpl Kista (279)–tpl Tureberg (275)–tpl Rotebro (267)–tpl Glädjen (268)–tpl Märsta (263)–tpl Arlanda (273)–Uppsala läns gräns vid Rickeby (–Uppsala)	x		
<b>Genomfart:</b> Stockholm och Solna: Södertäljevägen–Essingeleden–tpl Karlberg–Norra länken–Uppsalavägen			
<b>Motorväg:</b> Södermanlands läns gräns vid Slagkär–Solna–Uppsala läns gräns vid Rickeby.			
E 4.19 tpl Moraberg–Södertälje centrum (E 20.08, E 20.09)	x		
E 4.25 delen tpl Karlberg (E 4, E 20)–Pampaslänken delen Pampaslänken–tpl Centralbron (260)–tpl Johanneshov (73,222)	x	x	
<b>Genomfart:</b> Klarastrandsleden–Centralbron–Söderleden–tpl Johanneshov			
<b>Fordonshöjd:</b> Centralbron under Riddarholmsbron, östra körbanan, mittre körfält 4,4 m höger körfält 4,2 m västra körbanan, vänster körfält 4,0 m			
E 4.26 tpl Haga södra (E 4)–Stockholm (tpl Norrtull) (E 20)	x		
E 4.65 tpl Arlanda (E 4)–Nybygget (273,905)–Arlanda flygplats.	x		
<b>Motorväg:</b> tpl Arlanda–Arlanda flygplats.			
E 18 (Enköping)–Uppsala läns gräns vid Draget–tpl Bro (269)–Stockholm (Hjulsta) (275)–Rinkeby (279)–Sundbyberg–Solna (tpl Järva Krog) (E 4)–tpl Bergshamra jämte anslutningsväg E 18.20 till Stockholms centrum (Roslagstull) (E 20,277)–tpl Danderyd k:a (262)–tpl Arninge (264, 274)–tpl Rosenkälla (276)–tpl Karby/Brottbys (268)–tpl Söderhall (280)–tpl Rösa (77)–tpl Norrtälje (76)–tpl Frötuna (276)–Grovö (1029)–Nyby (1031)–Aspnäs (1032)–Kapellskär	x		

	<b>Motorväg/ motortrafikled:</b>	Uppsala läns gräns vid Draget–Stockholm (Hjulsta) tpl Danderyds sjukhus–tpl Frötuna			
E 18.20	tpl Bergshamra (E 18)–Stockholm C (Roslagstull) (E 20, 277)				
E 20	(Strängnäs–)Södermanlands läns gräns NV Nygård–tpl Nykvarn–tpl Vasa jämte anslutningsväg E 20.09 till Södertälje centrum (E 20.08, E 4.19)–tpl Saltskog V jämte anslutningsväg E 20.08 till Södertälje centrum (E 20.09, E 4.19)–tpl Saltskog Ö (E 4) (Gemensam sträckning med E 4 Södertälje–Stockholm)–Stockholm (Norrtull) (E 4, E 4.26)–Roslagstull (E 18.20, 277)–Tegeludsvägen (277)–Frihamnen		x		
	<b>Genomfart:</b>	Stockholm och Solna: Södertäljevägen–Essingeleden–tpl Karlberg–Norra länken–Sveavägen–Cedersdalsgatan–Valhallavägen–Lidingövägen–Tegeludsvägen			
	<b>Motorväg:</b>	Södermanlands läns gräns NV Nygård–tpl Saltskog V–Stockholm			
E 20.08	tpl Saltskog V (E 20)–Södertälje centrum (E 4.19, E 20.09)		x		
E 20.09	tpl Vasa (E 20)–Södertälje centrum (E 4.19, E 20.08)		x		
57	(Gnesta–)Södermanlands läns gräns vid Sigtunaån–Mölnbo–Järna–tpl Järna (E 4)		x		
	<b>Belastning:</b>	Bro över järnväg i Mölnbo, axeltryck 10 ton bruttovikt 51,4 ton		x	
73 **)	delen Nynäshamn–Ösmo (225)–tpl Fors (560)–tpl Västerhanninge (257, 561)–tpl Jordbro (227, 259)–tpl Handen (260)–tpl Trångsund (271)–Stockholm (tpl Gubbängen) (229)–Sofielundsplan–Hammarbykopplet–Hammarbybacken		x		
	delen Olaus Magnus väg–tpl Johanneshov (E4.25)–Boliden plan delen Bolidenplan–Årsta (226)–tpl Nyboda (E 4, E 20)		x	x	
	<b>Genomfart:</b>	Nynäshamn: Nynäsvägen Stockholm: Nynäsvägen–Sofielundsplan–Arenavägen–Palmfeltsvägen–Bolidenvägen–Huddingevägen–Årstälänken			
	<b>Motorväg:</b>	tpl Fors–tpl Gubbängen Årsta (226)–tpl Nyboda			

\*\*\*) Viss förändring av vägens sträckning sker i samband med att Södra Länken tas i trafik hösten 2004.

76	tpl Norrtälje (E 18)–Söderbykarl (283)–Unungehöjden (280)–Skebobruk–Uppsala läns gräns vid Asplund(–Östhammar) <b>Genomfart:</b> Norrtälje: Estunavägen	x		
77	(Tpl Brunnby–) Uppsala läns gräns vid Stensta–Rimbo (280, 280)–tpl Rösa (E 18) (Gemensam sträckning med väg E 18 och 76 tpl Rösa–Norrtälje centrum) Motorväg: tpl Rösa–tpl Norrtälje	x		
222 **)	delen Stockholm (tpl Johanneshov) (E 4.25, 73)–Hammarbybacken (Gemensam sträckning med väg 73) delen Hammarbybacken–tpl Lugnet (260 260)–tpl Nacka–tpl Gustavsberg (646)–Ålstäket (274)–Strömma–Stavsnäs brygga jämte brygga <b>Genomfart:</b> Stockholm: Olaus Magnus väg–Hammarbybacken–Hammarby fabriksväg Nacka: Hammarby fabriksväg–Värmdöleden–Värmdövägen <b>Motorväg/ motortrafikled:</b> tpl Lugnet–tpl Skuru, tpl Björknäs–Mölnvik		x	
225	Ösmo (73)–Sorunda–Söderängstorp (541)–Rosenhill (257)–Vårsta (226)–Östertälje–Viksängsleden–tpl Saltskog Ö (E 20) <b>Genomfart:</b> Södertälje: Nynäsvägen–Grödingevägen–Viksängsleden	x		
226 **)	Vårsta (225)–Tumba (258)–Huddinge (259, 259)–Älvsjö (271)–Örby (229)–Årsta (73) Genomfart: Stockholm: Huddingevägen	x		
227	tpl Jordbro (73, 259)–Dalarö brygga jämte brygga	x		
229	Stockholm (Örby) (226)–tpl Gubbängen (73)–Bollmora <b>Genomfart:</b> Stockholm: Örbyleden–Tyresövägen <b>Motorväg:</b> tpl Skarpnäck–tpl Bollmora	x		
255	Tullen (263)–Uppsala läns gräns vid Lövstaholm (–Uppsala)	x		
257	Rosenhill (225)–St Uringe–Runsten–Håkstorp–Tungelsta–Västerhaninge–tpl Västerhaninge (73, 561)	x		
258	Tumba (226)–Hågelby–tpl Hallunda (E 4, E 20)	x		
259	tpl Fittja (E 4, E 20)–Holmgård–Huddinge (226, 226) (Gemensam sträckning med väg 226 Holmgård–Huddinge)–Storängen–Jordbro–tpl Jordbro (73, 227)	x		

\*\*\*) Viss förändring av vägens sträckning sker i samband med att Södra Länken tas i trafik hösten 2004.

	<b>Genomfart:</b> Botkyrkaleden–Glömstaleden– Huddingevägen–Storängsleden– Lännavägen–Haningeleden			
	<b>Belastning:</b> Bro över Ornlången, axeltryck 10, brutto- vikt 51,4 ton.		x	
260	delen tpl Handen (73)–Vendelsö–tpl Skrubba (Gemensam sträckning med väg 229 tpl Skrubba–tpl Älta)–tpl Älta (229)– Älta–Kolartorp–Nysätra–Sickla Strand (Hammarby Fabriks- väg) (222)–tpl Lugnet (222) (Gemensam sträckning med väg 222 Sickla strand–tpl Lugnet)–Stadsgården delen Stadsgården–Slussen–tpl Centralbron (E 4.25)	x		
	<b>Motorväg:</b> Infarten till Skrubba gård–väg 229 tpl Lugnet–Kvarnholmsvägen			x
	<b>Fordonshöjd:</b> Riddarfjärdsavfarten 3,5 m, Riddarfjärds- påfarten 3,5 m i Slussen			
261	Stockholm (Brommaplan) (275)–Drottningholm–Tappström (800)–väghållningsgränsen vid Tappström (Bryggvägen)	x		
262	Edsberg (265)–tpl Danderyds k:a (E 18) (Danderydsvägen– Edbergsvägen)	x		
263	(Övergran–) Uppsala läns gräns vid Värsta–N Håtuna (269)– Sigtuna (Pilsbo)–Tullen (255)–Söderby (273)–tpl Märsta (E 4)	x		
264	tpl Arninge (E 18,274)–Hägerneholm (265)–Vågsjölund (265)–Okvista (268)	x		
265	tpl Häggvik (E 4)–Edsberg (262)–Hagby (951)–Täby kyrk- by–Löttinge–Hägerneholm (264)–Vågsjölund (264) (Gemen- sam sträckning med väg 264 delen Hägerneholm–Vågsjö- lund)–tpl Rosenkälla (E 18, 276)	x		
267	tpl Stäket (E 18)–Klubbacken–tpl Rotebro (E 4)	x		
268	tpl Glädjen (E 4)–Carlslund–Grana–Vallentuna–Okvista (264) –Angarn–tpl Karby/Brotby (E 18)	x		
269	tpl Bro (E 18)–N Håtuna (263)	x		
271	delen Stockholm (tpl Västertorp)–Älvsjö (226) delen Älvsjö (226)–Farsta strand–tpl Trångsund (73)			x
	<b>Genomfart:</b> Stockholm: tpl Västertorp/Mickelsbergs- vägen–Älvsjövägen–Magelungsvägen			
273	Söderby (263)–tpl Arlanda (E 4, E 4.65)–tpl Benstocken (E 4.65, 905)–Trosta–Uppsala läns gräns vid Erikshamn (–Almunge) (Gemensam sträckning med väg E 4.65 tpl Arlanda–tpl Benstocken)	x		
	<b>Motorväg:</b> tpl Arlanda–tpl Benstocken			

274	tpl Arninge (E 18, 264)–Kulla–Säby–Engarn–Vaxholm–färjled över Vaxholmssundet–Rindö smedja–Oskar Fredriksborg–färjled över Oxdjupet–Stenslätten–Ålstäket (222)	x	
	<b>Genomfart:</b> Vaxholm: Kungsgatan–Parkgatan		
	<b>Färja:</b> Vaxholmssundet, lastförmåga 225 ton Oxdjupet, lastförmåga 225 ton		
274.01	Väg till reservfärjeläget vid Rindö smedja	x	
275	Stockholm (tpl Fredhäll) (E 4, E 20)–Alviksplan–Ulvsunda (279)–Brommaplan (261)–Vällingby–Hjulsta (E 18)–Akalla–tpl Tureberg (E 4)	x	
	<b>Genomfart:</b> Stockholm: Drottningholmsvägen–Bergslagsvägen		
276	tpl Rosenkälla (E 18, 265)–Åkersberga–Roslagskulla–Vettershaga–Penningby (278)–tpl Frötuna (E 18)–Norrtälje (76)	x	
277	Stockholm (Roslagstull) (E 18.20, E 20) (gemensam sträckning med E 20, Roslagstull–Tegeluddsvägen)–Ropsten–Lidingö centrum	x	
	<b>Genomfart:</b> Stockholm: Valhallavägen–Lidingövägen Lidingö: Stockholmsvägen		
	<b>Belastning:</b> Bro över Värtabangården axeltryck 10 ton, boggitryck 16 ton bruttovikt 51,4 ton.		x
	<b>Genomfart:</b> Tegeluddsvägen–Tegeluddsviadukten–Södra Hamnvägen		
278	Penningby (276)–Hysingsvik–Humlö–Svartnö–Furusund	x	
279	Ulvsunda (275)–Rinkeby (E 18) (Ulvsundavägen) – samt Rinkeby (E 18)–Sollentuna (Kista tpl) (E 4) (Kymplingelänken)	x	
280	Söderhall (E 18)–Rö–Rimbo (77) (Gemensam sträckning med rv 77 genom Rimbo)–Edsbro (282)–Unungehöjden (76)	x	
282	(Almunge–)Uppsala läns gräns vid Vrå–Edsbro (280)	x	
283	Söderbykarl (76)–Broby–Älmsta–Väddö–Grisslehamn	x	
500	(Vagnhärad–)Södermanlands läns gräns vid Slinderstugan (D 838)–Edesta (501)–Vårdinge k:a–Furulund (57)	x	
501	Edesta (500)–Långbro (57)	x	
503	Hölö (513)–Åkerby (505)–Ekhammar (513)	x	
504	Väg till Mölnbo jvstn (57)	x	
505	Åkerby (503)–Björklund (57)	x	

506	Gullbäck (57)–Visbohammar (507)–Sundby (508)–Skogstorp –Orrsättra (509)	x		
	<b>Fordonshöjd:</b> Vägport vid Visbohammar 4,4 m			
507	(Gnesta)–Södermanlands läns gräns vid Gnesta (D 855)–Vis- bohammar (506)			x
508	Sundby (506)–Södermanlands läns gräns vid Nysäter (D 876) (–Mariefred)		x	
509	Väghållningsgränsen i Järna–Orrsättra (506)–Rudkälla (516) tpl Nykvarn (E 20)–Värsta backe (576)	x		
510	Norrvrå hpl–Lida (513)–Ene (513)	x		
511	Nykvarn–Turinge k:a (576)	x		
513	Lida (510)–Hölö (503)–tpl Hölö (E 4)–Ekhammar (503)–Ene (510)–tpl Åby (519)–Hölö k:a (525)	x		
515	Väghållningsgränsen i Järna–Kallfors–Jumsta (516)–Söder- tälje väghållningsgräns	x		
516	Rudkälla–Jumsta (517,515)	x		
518	Långbro (576)–Almnäs	x		
519	tpl Åby (513, 525)–Åbynäs	x		
	<b>Fordonshöjd:</b> Vägport under väg 525 vid tpl Åby 4,0 m			
520	Väg till Tullgarns slott (525)		x	
521	Förbindelseväg i Moraberg	x		
522	Lövsta–Al (523, 523)–Väsby (527)–Malmsjön–Södertälje väghållningsgräns vid Lina	x		
	<b>Genomfart:</b> Inre Södertälje: Enhörnaleden			
523	Bångsta (576)–Sundsvik–Al (522) jämte grenväg 523.01 mot Ytterenhörna (522)–Överenhörna k:a	x		
524	Ulvsundet–Hörningsholm (569)	x		
525	delen (Vagnhärad–) (D 800) Södermanlands läns gräns vid Tullgarn–Tullgarn (520)–Sörby (569)–Pilkrog (525) jämte anslutningsväg 525.01 till tpl Järna (E 4, 57)–väghållnings- gränsen vid Pershagen	x		
526	Stensmossen (576)–Såglöt jämte anslutningsväg 526.01 mot Strängnäs (576) med grenväg 526.03 mot Stensmossen (526)–Taxinge k:a	x		
527	Väsby (522)–Sandviken	x		



528	Herrhamra brygga jämte brygga–Torö–Svärdsund–Norsbol (529, 573)–Ålgviken (73)	x		
	<b>Brygga:</b> Herrhamra, axeltryck 5 ton			
529	Norsbol (528)–Trasthammar–Nynäs	x		
530	Håga (531)–Mörkö k:a–Gumsekulla (569)	x		
531	Nora (569)–Idala (532)–Håga (530)–Söräng–Oaxens färjläge	x		
532	Bobacken–Idala (531)		x	
533	Ösmo (225)–Söderby–Djursnäs (573)	x		
534	Tibble (225)–Rangsta (536)–Nytorp (573)–Fällnäs (535)–Stennäs–Lindholmen	x		
535	Fällnäs (534)–Fagervik	x		
536	Rangsta (534)–S Sjöberg	x		
539	Ösmo (73)–Himmelsö–Herrön–Yxlö–Muskö–Ludvigsberg (683)	x		
	<b>Särskilda föreskrifter:</b> I tunneln mellan Yxlö och Muskö får tanktransport av bensin samt transport av explosiva ämnen endast ske, om tunneln är avstängd för annan trafik. Transport får inte ske måndag–fredag kl 7–9 eller 15–18 och inte heller söndag kl 15–20. Avstängningen ombesörjes av Polismyndigheten i Sthlms län, Södertörns polisdistrikt, tfn 08-401 70 00			
	<b>Fordonshöjd:</b> Tunneln 4,2 m*			
540	Väghållningsgränsen vid Breddal i Ösmo–Väggarö–Uvängen (542)–N Enby (543)–Fullbro (225)	x		
541	Frölunda (225)–Skogstorp–Söderängstorp (225)	x		
542	Sorunda (225)–Uvängen (540, 540)–Olivelund (543)–Grödbby (546)–Västerby (549)–Håkstorp (257)	x		
543	N Enby (540)–Olivelund (542)	x		
544	Gudby (225)–Fituna–Frölunda malm (225)	x		
546	Grödbby (542)–Segersång–Själ (73)	x		
547	Väg till Kyrkogårdsbackens kapell (73)	x		
548	Gryt (73)–Söderby brygga jämte brygga	x		
549	delen St Uringe (257)–Västerby (542)–Hemfosa jvstn	x		

\* Fordon med höjd mellan 4,2 m och 4,5 m kan passera tunneln i vägens mitt efter avstängning av viss annan trafik. Behov av avstängning anmäles till Polismyndigheten i Sthlms län, Södertörns polisdistrikt, tfn 08-401 70 00.

551	Mulsta–Gryt (73)	x		
556	Mulsta–Berga (73)	x		
560	Fors tpl Fors (73)–Årsta havsbad (560.01)–Österhaninge (561)	x		
560.01	väg till Årsta brygga jämte brygga	x		
	<b>Brygga:</b> Årsta, axeltryck 8 ton, bruttovikt 15 ton			
561	tpl Västerhaninge (73, 257)–Österhaninge k:a (562)–Österhaninge (560, 227)	x		
562	Österhaninge k:a (561)–Sanda–Växjö (227)	x		
565	Vaxnäs (227)–V Bondäng på Gålö	x		
567	Dalarö (227)–Smådalarö		x	
569	Sörby (525)–Nora (531)–Gumsekulla (530)–Hörningsholm (524)–färjled över Skansundet–Snäckstavik (570)–Grödinge jämte väg 569.01 till Grödinge k:a–Smällan (225)	x		
	<b>Färja:</b> Skansundet, lastförmåga 160 ton			
570	Snäckstavik (569)–Dalsta (225)	x		
571	Runsten (257)–Dalkarlskärren (590)–Flaggplan (226)	x		
	<b>Genomfart:</b> Tullinge: Södra Parkhemsvägen			
572	Rosenhill (257)–Norrگا kvarn		x	
573	Nytorp (534)–St Vika (574)–Djursnäs (533)–Norsbol (528)	x		
574	St Vika (573)–Lyngsta (225)	x		
575	Södertälje väghållningsgräns vid Ritorp–Bredängen (578)	x		
576	(Strängnäs–) Södermanlands läns gräns vid Herrsäter (D 990)–Åby torp (526.01)–Stensmossen (526)–Bångsta (523)–Turinge k:a–Värsta backe (509)–Långbro (518)–Södertälje väghållningsgräns Ö Måsnarydsvägen	x		
578	Bergaholm (584)–Lidby (580)–Ladvik (579)–Bredängen (575)	x		
579	Ladvik (578)–Högantorp	x		
580	delen Lideby (578)–Vällinge		x	
	delen Vällinge–Sturehov–Draget (584)	x		
581	delen Salem (584)–tpl Salem (E 4)	x		
584	Södertälje väghållningsgräns–Bergaholm (578)–Salem (581, 583) jämte väg 584.01 till Salems k:a–Lindhov–Draget (580)	x		
605	Lissma (259)–tpl Länna (73)–Länna	x		

621	Björknäs (222, 623)–Kilsviken (638)–Insjön (622)–Gustavsberg (646)–Mölnvik (222)	x		
622	Förbindelseväg vid tpl Insjön (222–642)	x		
623	G:a Brovägen och Talluddsvägen i Björknäs (621)	x		
641	Kil–V Ekedal–Gamla Skärgårdsvägen <b>Fordonshöjd:</b> Vägport under väg 222 NV Ekedal 3,7 m	x		
642	Insjön (622)–Skevik–Lagnö brygga jämte brygga	x		
646	Gustavsberg (621)–tpl Gustavsberg (222)–Ingarö k:a–Brunn (651)–Rosenmalm (652)–Återvall (652)–Skålsmara (654)–Eknäs brygga jämte brygga <b>Brygga:</b> Eknäs, förbjuden för motorfordon	x		
646.01	väg till Ingarö k:a	x		
651	Brunn (646)–Abborrsjön (655)–Mörtviken	x		
652	delen Rosenmalm (646)–Fågelvik–Återlöga–Valbo delen Valbo–Återvall (646)	x	x	
653	Återvall (646)–Björkvik (655)–Björkviks brygga jämte brygga <b>Brygga:</b> Björkvik, axeltryck 8 ton	x		
654	Skålsmara (646)–Östernäs		x	
655	Abborrsjön (651)–Baldersnäs–Björkvik (653)	x		
661	Didriksdal (222)–Malma	x		
662	Väg genom Stavnäs by (222)		x	
667	Hemmesta (274)–Älvsby (669)–Fagerdala	x		
669	Älvsby (667)–Saltarö	x		
671	Värmdö k:a (274)–Normäs–Sandö	x		
672	Kolviken (673)–Boda brygga jämte brygga <b>Brygga:</b> Boda, axeltryck 8 ton			
673	Ängsvik (274)–Kolviken (672)–Kalvsviks brygga	x		
675	Löknäs (274)–Nyvarp–Lillsved	x		
676	Myttinge (274)–Skägga (677)–Båtsmanstorpet vid Skäggaudd	x		
677	Skägga (676)–V Skägga	x		
	—————			
	<i>Tynningö</i>			
678	Höganäs brygga jämte brygga jämte väg 678.01 till Norra Tynningö brygga jämte brygga–Tynningö brygga jämte brygga		x	

	<b>Brygga:</b>	Norra Tynningö, axeltryck 8 ton, bruttovikt 18 ton			
		Tynningö brygga, axeltryck 8 ton			
		_____			
	<i>Ramsö</i>				
679	Ramsö brygga			x	
	<b>Brygga:</b>	Ramsö, axeltryck 8 ton, bruttovikt 18 ton		x	
		_____			
	<i>Skarpö</i>				
680	Rindö smedja (274)–Skarpö–Skarpöborgs brygga jämte brygga		x		
		_____			
	<i>Utö</i>				
681	Byviken–Utö k:a jämte väg 681.01 till Utö k:a–Gruvbryggan jämte brygga			x	
		_____			
	<i>Muskö</i>				
683	Bruket–Muskö bygdegård–Muskö k:a jämte väg 683.01 till Muskö k:a–Ludvigsberg (539)–Mickrums brygga jämte brygga		x		
	<b>Brygga:</b>	Mickrum, axeltryck 8 ton			
		_____			
	<i>Ornö</i>				
685	Lättinge brygga jämte brygga–Sundby–Ornö k:a jämte väg 685.01 till Ornö kyrkbrygga jämte brygga–Hässelmara jämte väg 685.02 till Hässelmara brygga jämte brygga–Skinnardal			x	
		_____			
	<i>Djurö</i>				
686	Kiludden (222)–Djurö (687)–Skaft (689)–Överby brygga jämte brygga			x	
	<b>Brygga:</b>	Överby, axeltryck 6 ton			
687	Väg till Djurö k:a (686)			x	
689	Skaft (686)–Sollenkroka brygga jämte brygga			x	
	<b>Brygga:</b>	Sollenkroka, axeltryck 6 ton			
		_____			
	<i>Nämdö</i>				
690	Bunkviks brygga jämte brygga–Grönvik (691)–Nämdö k:a (692)–Östanvik			x	

691	Grönvik (690)–Sands brygga jämte brygga <b>Brygga:</b> Sand, axeltryck 8 ton		x	
692	Väg till Nämdö k:a (690) _____		x	
	<i>Gällnö</i>			
693	Gällnö brygga jämte brygga–Gällnö skola _____		x	
	<i>Möja</i>			
694	Möjaström jämte brygga–Möja k:a (696) jämte väg 694.01 till Möja k:a och väg 694.02 till Bergs brygga jämte brygga–Löka–Långviks brygga jämte brygga		x	
695	Kuggvik på Södermöja–Möjaström jämte brygga		x	
696	Möja k:a (694)–Saltvik–Hamn _____		x	
	<i>Runmarö</i>			
697	Styrsvik brygga jämte brygga–Norrunda jämte väg 697.01 till Uppeby–Söderby <b>Brygga:</b> Styrsvik, axeltryck 8 ton, bruttovikt 15 ton _____		x	
	<i>Sandö</i>			
699	Sandhamns brygga _____		x	
	<i>Mälaröarna</i>			
800	Tappström (261)–Svanhagen (815, 814)–Skå k:a (811, 806)–Sundby (813)–Svartsjö (812)–Korslöt (810)–Färentuna k:a (802)–Rödbacka (808)–Ölsta (807)–Ilända (805)–Björkvik	x		x
802	delen Sundby (813)–Sånga k:a infarten till Toroslunda delen infarten till Toroslunda–Säby–Färentuna k:a (808, 800)			x
805	Ilända (800)–Parklund (807)			x
806	Skå k:a (800)–Skå Edeby–Kumla–Svartsjö (812)			x
807	Ölsta (800)–Parklund (805)–Karlskär			x
808	Färentuna k:a (802)–Stavsborg–Kungsberga–Rödbacka (800)			x
810	Korslöt (800)–Hilleshögs k:a	x		
811	Väg till Skå k:a och skola (800)	x		
812	Svartsjö (800, 806)–Färjestaden			x
813	Stenhamra (814)–Sundby (802, 800)	x		
814	Svanhagen (800)–Stenhamra (813)	x		

815	Svanhagen (800)–Enebyberg–Eriksberg	x		
816	Väghållningsgränsen vid Träkvista–Lugnet (820)–Sundby (823)–Rastaborg–Munsö k:a (819)–Sjöängen–färjled över Svinsundet–L Stenby (818)–Adelsö k:a (817, 818)	x		
	<b>Färja:</b> Svinsundet, lastförmåga 225 ton			
817	Adelsö k:a (816, 818)–Almlunda	x		
818	Adelsö k:a (817, 817)–Hanholmen–Sätra– L Stenby (816)	x		
819	Väg till Munsö k:a (816)	x		
820	Lugnet (816)–Ekerö k:a	x		
823	Sundby (816)–Kaggeholm		x	
824	Kanton (261)–Lovö k:a (825)	x		
825	Drottningholm (261)–Rörby–Lovö k:a (824)–Lovö vattenverk	x		
840	Uppsala läns gräns vid Kalmarsand (C 545) (–Enköping)–tpl Bro (E 18, 269)	x		
841	Upplands-Bro kommuns väghållningsgräns vid Ryssgraven–Järfälla kommuns väghållningsgräns vid Stäket	x		
	<b>Belastning:</b> Bro över Stäket, axeltryck 8 ton Bro över SJ vid Stäket, axeltryck 8 ton			
850	Klubbacken (267)–Edsby (880)–kommunens väghållningsgräns vid Ed	x		
858	Upplands Väsby kommuns väghållningsgräns–Hargsbro (921)–Dal (923)–Skalmsta (924)–Kimsta (926)–Trosta (273)	x		
859	Kommunens väghållningsgräns vid Nytorp–Rosersberg (891, 893)–Norrunda k:a (895)–Brista (263)	x		
872	Kommunens väghållningsgräns vid Harby–Hagbylund (265)–Upplands Väsby kommuns väghållningsgräns	x		
880	Edsby (850)–Runsa	x		
884	Grana (268)–Sälna (921)	x		
891	Rosersberg (859)–Rosersberg jvstn–Rosersbergs slott	x		
893	Norrunda (859, 895)–Åshusby (923)–Starrmossen (905, 926)–Benstocken (273)	x		
894	Lindskrog (273)–Åsby (897)	x		
895	Väg till och förbi Norrunda k:a (859–893)	x		
896	Måby (905)–Odensala k:a (897, 898)	x		

897	Odensala k:a (896)–Rickeby–Åsby (893)–Karby (932)–Vidbo k:a–Uppsala läns gräns vid Norrbacken (C 1050) (–Långhundra)	x		
898	Kommunens väghållningsgräns vid Aspvägen–Ista–(900) Odensala k:a (896)–Uppsala läns gräns vid Rosenbacka (C 1045) (–Knivsta)	x		
900	Ista (898, 906)–Hova–Uppsala läns gräns vid Långhammar (C 1044) (–Vassunda)		x	
901	Lennartsnäs–Enköpingsvägen (841, 907)	x		
902	Väghållningsgränsen vid Nygårdsvägen i Bro–Bro k:a–Säby (903)–Säbyholm (902.02), jämte väg 902.02 till Låssa k:a–Lindormsnäs	x		
903	Ådö–Säby (902)	x		
905	Tpl Måby (E4)–tpl Nybygget (E4.65, 273)–Starmossen (893, 926)	x		
906	Dropsta (255)–Ista (900)		x	
907	Kommunens väghållningsgräns vid infart till Svea Livgarde/ Granhammarsvägen–V Ryds k:a	x		
909	Norränge (269)–Håtuna k:a (269)	x		
911	Albylund (269)–Håbo Tibble (912)	x		
912	(Bålsta)–Uppsala läns gräns vid Draget (C 554)–Kvarnibble (269)–Håbo Tibble (911) jämte väg 912.01 till Håbo Tibble k:a–Björnhäll	x		
915	Bärmö (263)–kommunens väghållningsgräns vid Sjudargårdsvägen	x		
918	Väg till Haga k:a (925)	x		
919	Torslunda (925)–Skogstorp (920)–Torsborg–Torsvik	x		
920	Skogstorp (919)–Uppsala läns gräns vid Erikslund (C 1040) (–Vassunda)	x		
921	delen Hargsbro (858)–Sälna (884)	x		
	delen Sälna (884)–Lillgården (926)–Markim (922, 929)–Haga (957)–Orkesta k:a–Frösunda k:a (950)		x	
922	Väg till Markims k:a (921)		x	
923	Åshusby (893) jämte väg 923.01 i Åhusby–Ekeby–Skånela k:a (924)–Dal (858)	x		
924	Skånela k:a (923)–Skalmsta (858)	x		
925	Österby (263)–Haga (918)–Torslunda (919)–Uppsala läns gräns vid Skråmsta (C 1039) (–Uppsala)	x		

926	Starrmossen (893, 905)–Kimsta (858)–Vreta–Lillgården (921)	x		
929	Markim (921)–St Söderby–Albano (273)	x		
930	Lunda (273)–Gådersta (950)–Högbro kvarn (971)–Bergby (934)–Lindberga (931)–Gottfröa (77)	x		
931	Närtunaby (971)–Nederlunda–Lindberga (930)			x
932	delen Uppsala läns gräns vid Åslunda (C 1049)–Karby (897) delen Karby (897)–Herresta (273)	x		x
933	Vasa (273)–Åckelsta–Skepptuna k:a (934)			x
934	L Sanda (273)–Skepptuna k:a (933)–Bergby (930)	x		
936	Rydbo–Korslötén (274)–Ö Ryds k:a	x		
950	delen kommunens väghållningsgräns vid Molnby–Lindholm- ens jvstn–Granby (957)–Frösunda k:a (921) jämte väg 950.02 till Frösunda k:a och väg 950.03 till Frösunda jvstn–Torshol- ma (958) delen Torsholma (958)–Gådersta (930)	x		x
951	delen Vallabrink–Hagby (265) delen Hagby (265)–Skålhamra–Kragsta–Sursta (268)	x		x
955	Kommunens väghållningsgräns vid Lingsbergs ind omr- Seneby (969)–Vada k:a (970)			x
956	Västanberga (958)–Kårsta k:a (970)			x
957	Granby (950) jämte förbindelseväg 957.01–Haga (921)			x
958	Torsholma (950)–Enberga (959)–Västanberga (956)–Eksko- gen (970)			x
959	Enberga (958)–Sunnarby–Vallhammar (971)	x		
968	Granby (268)–Sjöberg (972)	x		
969	Hacksta (268)–Seneby (955)			x
970	delen St Karby (268)–Vada k:a (955)–Ekskogen (958) delen Ekskogen (958)–Kårsta k:a (956, 980)–Rickeby (979)– Malmby (971)	x		x
971	delen Högbro kvarn (930)–Närtunaby (931) jämte väg 971.01 till Närtuna k:a–Vallhammar (959)–Malmby (970)–Fiskeså (1068) delen Fiskeså (1068)–Lisinge–Söderbylund jämte anslut- ningsväg 971.02 mot Rö (280)–Bergby (280)	x		x
972	St Stava (276)–Sjöberg (968)–Brottby (978)	x		



	<b>Fordonshöjd:</b> Vägport under logbro vid Sjöberg 3,6 m			
973	Kommunens väghållningsgräns vid Prästgårdsvägen–Össeby Garn (978)	x		
975	Rocksta kvarn (E 18)–Angarn (268)	x		
976	Brollsta (978)–Gunby (977)–Rumsättra–Dämsboda (984)	x		
977	Gunby (976)–Sättra jämte väg 977.01 till Nygårde–Bergby (984)		x	
978	tpl Karby/Brottby (E 18, 268)–Össeby Garn (973)–Brollsta (976)–tpl Söderhall (E 18, 280)	x		
979	delen Rickeby (970)–Kårsta (980) jämte väg 979.01 till Kårsta jvstn		x	
	delen väg 979.01 till Kårsta jvstn–Söderhall (280)	x		
980	Kårsta k:a (970)–Kårsta (979)		x	
981	Rö f d jvstn (280)–Rö k:a (982)–Rö skola		x	
982	Rö (280, 981)–Ösby (983)–Frihamra (984, 985)–V Penningby (987)–Ö Penningby (988)–Libby (77)	x		
983	delen Sanda (984)–Beateberg–Hyddan		x	
	delen Hyddan–Ösby (982)	x		
984	Roslagskulla k:a (276)–Dämsboda (976)–Bergby (977)–Punskog (1018)–Sanda (983)–tpl Ledinge (E 18)–Frihamra (982)	x		
985	Frihamra (982)–Finsta (77)	x		
985.01	väg till och förbi Skederids k:a		x	
987	V Penningby (982)–Torvalla (988)	x		
988	Ö Penningby (982)–Torvalla (987)–Österlisa–Länna (989, 989)–Överby (276)	x		
989	Väg till och förbi Länna k:a (988–988)	x		
990	tpl Rösa (E 18, 77)–Norrtälje (tpl Frötuna) (276)	x		
1002	delen Säby (274)–Bogesund–infart till Tenövarvet	x		
	delen infart till Tenövarvet–Vaxholm (274)		x	
	<b>Belastning:</b> Bro över Pålsundet, fordons eller fordons- tågs bruttovikt 3,5 ton			
1003	Engarn (274)–Ytterby (1006)	x		
1004	Kulla (274)–Svinningelund (1005)–kommunens väghållningsgräns	x		
1005	Svinningelund (1004)–Nantes	x		
1006	Överby–Ytterby (1003)–Ytterby brygga		x	

1011	delen kommunens väghållningsgräns–Kvisslingbyvägen delen Kvisslingbyvägen till Lövhagen (276)	x		x
1012	Bergsätra (276)–Skeppsaldals brygga jämte brygga	x		
1013	delen Åsätra (276)–Bammarboda (1014)	x		
1014	Bammarboda (1013)–Lillnäs (1016)	x		
1015	Åsätra (276)–Lövsätra			x
1016	Gunboda (276)–Lillnäs (1014)			x
1017	delen Roslagskulla k:a (276)–Svensboda–Bergshamra (1018, 1019, 1020) delen Bergshamra (1018, 1019, 1020)–Mora (276)		x	x
1017.01	Förbindelseväg i Mora vägskäl (1017–276)	x		
1018	Punskog (984)–Riala k:a (1020)–Bergshamra (1017)	x		
1019	Bergshamra (1017)–Utanbro (1020)			x
1020	Riala k:a (1018)–Ekeby (1021)–Sjöändan–Utanbro (1019)– Bergshamra (1017)	x		
1021	Ekeby (1020)–Ekeby kvarn	x		
1022	Gräddö (1032)–Gräddö brygga jämte brygga	x		
1023	delen Hysingsvik (278)–Oskarslund (1026)–Vreta (1149) delen Vreta (1149)–Hammarby (E 18)		x	x
1024	Väg till Vettershaga (276)			x
	—————			
	<i>Yxlan och Blidö</i>			
1025	Furusund (278)–färjled över Furusund–Köpmanholm jämte väg 1025.03 till Köpmanholms brygga jämte brygga–Lars- hamn (1046)–färjled över Blidösund–Norr Sund jämte väg 1025.04 till Norrunds brygga jämte brygga–Oxhalsö (1047)– Alm Vik jämte väg 1025.05 till Almviks brygga jämte brygga– Blidö k:a jämte väg 1025.06 till Blidö k:a–Glyxnäs <b>Färjor:</b> Furusund, lastförmåga 250 ton Blidösund, lastförmåga 250 ton			x
	—————			
1026	Oskarslund (1023)–Gubboda			x
1027	Väg till Rådmansö k:a (1032)	x		
1029	Grovö (E 18)–Spillersboda	x		
1030	Södersvik (1032)–Lågarö–Lågarhamnen			x
1031	Nyby (E 18)–Åkerö–Kungsgården (1032)			x

1032	Nenninge (E 18)–Södersvik (1030)–Kungsgården (1031)–Rådmansö k:a (1027)–Västerbyn (1033)–Gräddö (1022)–Rävsnäs (1035)–Aspnäs (E 18)	x	
1033	delen Östernäs brygga jämte brygga –Vreta (E 18) delen Vreta (E18)–Västerbyn (1032) delen Västerbyn (1032)–Björköören	x	x x
1035	Rävsnäs (1035)–Rävsnäs by	x	
	_____		
	<i>Ljusterö</i>		
1036	delen Roslagskulla (276)–färjled till Ljusterö–färjläget på Ljusterö–Mellansjö (1043)–Mellangården (1040)–Marum (1039)–Lillström (1037) delen Lillström (1037)–Tranviks brygga jämte brygga	x	
	<b>Färja:</b> Ljusterö, lastförmåga 225 ton		x
1037	Lillström (1036)–Bolby–Edsvik (1038)–Linanäs brygga jämte brygga		x
1038	Edsvik (1037)–Laggarsviks brygga jämte brygga		x
	<b>Brygga:</b> Laggarsvik, förbjuden för motorfordon		
1039	Marum (1036)–Hummelmora		x
1040	Mellangården (1036)–Väsby		x
1041	Dragboda (1043)–Gårdsvik		x
1042	Nolvik (1043)–Åsätra		x
1043	Mellansjö (1036)–Ljusterö k:a–Dragboda (1041)–Nolvik (1042, 1044)–Hästede–V Lagnö jämte väg 1043.01 till V Lagnö brygga–Ö Lagnö		x
1044	Väg till Norsviken (1043)		x
	_____		
	<i>Yxlan och Blidö</i>		
1046	Vagnsunda–Larshamn (1025) på Yxlan		x
1047	Oxhalsö (1025)–Bromskärs brygga jämte brygga på Blidö		x
	_____		
1048	Väg i Hysingsvik (278)		x
1049	Väg till S Solö (278)		x
1050	Väg till Furusunds brygga jämte brygga (278)		x
	<b>Brygga:</b> Furusund, axeltryck 8 ton		
1063	Gottröra k:a (77)–Vängsjöberg–Vikensberg		x

1064	Löt (77)–Ubby (1080)–Fasterna (1067) jämte väg 1064.01 till Fasterna k:a–Storbol (1066)–Rånäs (1081)		x	
1066	Forsbacka (1080)–Storbol (1064)		x	
1067	Stortjärnan (77)–Mörby–Fasterna (1064)		x	
1068	Fiskeså (971)–Gökan–Alhamra (77)	x		
1069	Finsta (77)–Nydal (280)	x		
1070	delen Husby (77, 1136, 1136.01) –Syninge–Kragsta–Malmen (1137)–Lohärad (1139)	x		
	delen Lohärads k:a (1139.01)–ensk väg till Alsnaren	x		
	delen ensk väg till Alsnaren–Kristineholm (1096)–Smedstorpet (280)		x	
1071	Väg till och förbi Husby Sjuhundra k:a (77–77)	x		
1080	Ubby (1064)–Forsbacka (1066)–Fantbol–Uppsala läns gräns vid Rörsby (C 1072) (–Knutby)		x	
1081	Bobacken (280)–Råby (1089)–Rånäs (1083, 1064)–Rånäs f d jvstn (1082)–Uppsala läns gräns vid Korsängen (C 1073) (–Knutby)	x		
1082	Rånäs f d jvstn (1081)–Lindbacken (1089)–Norrbyggeby	x		
1083	Rånäs (1081)–Svärlinge		x	
1087	Väg till Rimbo k:a (280)		x	
1089	Råby (1081)–Lindbacken (1082)	x		
1092	Bloka (76)–Ununge k:a–Rosendal (76)	x		
1096	Kristineholm (1070)–Erkens f d hpl–Ladbol (280)		x	
1098	Broby (283)–Värn–Skebobruk (76)	x		
1100	Älmsta (283)–Ortala–Björkkulla (1112)–Lindris (1108)–Häverö k:a (1107)–kommunens väghållningsgräns	x		
1101	Lundås (76)–Sund (1102)	x		
1102	delen Edebo k:a (76)–Sund (1101)		x	
	delen Sund (1101)–väghållningsgränsen	x		
1103	Kommunens väghållningsgräns–Örvik (1109)–Västernäs (1106)–Björknäs (1107)–Herräng (1106)–Herrängs brygga	x		
1105	Kommunens väghållningsgräns–Gribby	x		
1106	Västernäs (1103)–Hensvik–Herräng (1103)	x		
1107	delen Häverö k:a (1100)–Kusby–Mörtö (1109)	x		
	delen Mörtö (1109)–Björknäs (1103)		x	
1108	Lindris (1100)–Markdal (1109)	x		

1109	delen Örвик (1103)–Mörtö (1107)–Markdal (1108) delen Markdal (1108)–Bergby (1112)–Fjällbacka (283)	x	x
1110	Husinge (283)–Kullars–Toftinge (283)	x	
1111	Sättra (76)–kommunens väghållningsgräns	x	
1112	Björkkulla (1100)–Bergby (1109)	x	
1113	(Uppsala–) Uppsala läns gräns vid Aspdalssjön (C 661)–Sättra (76)	x	
1116	Kommunens väghållningsgräns vid Granlund–Boda–Uppsala läns gräns vid Lavarö (C 1113) (–Hargshamn)	x	
1136	Husby (1070) jämte anslutningsväg 1136.01 mot Lohärad (1070)–Malsta f d hpl (1137)–Malsta (1138) jämte väg 1136.02 till Malsta k:a–Haggård (76)	x	
1137	Malsta hpl (1136)–Malmen (1070)		x
1138	Malsta (1136)–S Nånö (76)		x
1139	delen Lohärad (1070)–Nyckelby/(1139.01)–Estuna (76)	x	
1139.01	väg mot Lohärads k:a (1070)	x	
1140	N Nånö (76)–Uddeboö (1146)	x	
1141	Estuna k:a (76)–Hummelbro (1142)–Roslags Bro k:a (1146)	x	
1142	Hummelbro (1141)–Risslingby (76)	x	
1143	Galltorp (76)–Brölunda–Ekeby (1146)	x	
1144	Igelsta (283)–Odenslund–N Råda (1146)	x	
1145	delen Husinge (283)–Gåsviks kvarn (1146)–Gåsvik (1150)–Boda (1166) delen Boda (1166)–Bagghus–Västernäs (1170)	x	x
1146	Kommunens väghållningsgräns–Upplunda (1148)–Uddeboö (1140)–Röksta (1157)–Roslags Bro k:a (1141)–Övernäs (1160)–Ekeby (1143)–Bredsättra (1161)–N Råda (1144, 1165)–Gåsviks kvarn (1145)	x	
1147	Väg till N Älmsta (283)	x	
1148	Upplunda (1146)–Utlunda–Nysättra (1158)–Byle (1151)–Harg (1152, 1153, 1154, 1155, 1156) Harg–Norrviken	x	
1149	Kommunens väghållningsgräns–Östhamra (1028)–Vreta (1023)	x	
1150	Gåsvik (1145)–Älmsta (283)	x	
1151	Byle (1148)–Björhövda (1159)–Ö Björhövda	x	

	<i>Vätö</i>			
1152	Väg till Vätö k:a		x	
1153	Harg (1148)–Dyvik	x		
1154	Harg (1148)–Håknäs brygga	x		
1155	Harg (1148)–Träskveden	x		
1156	Harg (1148)–Karlsängens brygga	x		
	<hr/>			
1157	delen Röksta (1146)–Brännström (1158)–Anderssvedja delen Anderssvedja (1161)–Hallboda (1159)–Harö	x	x	
1158	Brännström (1157)–Nysättra (1148)	x		
1159	Hallboda (1157)–Björhövda (1151)	x		
1160	Övernäs (1146)–Bottna–Eklund (1161)	x		
1161	Bredsättra (1146)–Ned Söderby (1162)–Sundbro (1164)–Ek- lund (1160)–Skräddartorp (1163)–Anderssvedja (1157)	x		
1162	Ned Söderby (1161)–Öv Söderby–Nor (1164)	x		
1163	Skräddartorp (1161)–Gryta–Stäket	x		
1164	Sundbro (1161)–Nor (1162)–Rörvik (1171)–Rörviks brygga	x		
1165	N Råda (1146)–Nyby (1171, 1166)	x		
1166	Boda (1145)–Flottskär–Nyby (1165)–Ramviken	x		
	<hr/>			
	<i>Arholma</i>			
1167	Granösund–Solliden (1168, 1169)–Arholma norra brygga jämte brygga		x	
1168	Solliden (1167)–Kapellet–Arholma båk		x	
1169	Solliden (1167)–Österhamn		x	
	<hr/>			
	<i>Väddö och Björkö</i>			
1170	Hammarby (283)–Västernäs (1145)–Rangarnö (1176)–Strids- by (1172)–Björkö–Arholma k:a (1173)–Skeninge (1174)– Skeppsmyra (1175)–Stärbsnäs	x		
1171	Rörvik (1164)–Nyby (1165)	x		
	<hr/>			
	<i>Väddö och Björkö</i>			
1172	Stridsby (1170)–Utanå		x	
1173	Björkö–Arholma k:a (1170)–Marum		x	

1174	Skeninge (1170)–Simpnäs brygga jämte brygga <b>Belastning:</b> Simpnäs brygga, axeltryck 8 ton bruttovikt 18 ton	x		
1175	Skeppsmyra (1170)–Östersjö		x	
1176	Rangarnö (1170)–Ytterskär	x		
1177	Grisslehamn (283) på Vaddö–Byholma–Fogdö–Tranvik på Singö (1182)	x		
	—————			
	<i>Singö</i>			
1181	Singö k:a (1182)–Ellan		x	
1182	Singö k:a (1181)–Tranvik (1177)–Backby	x		
	—————			
1302	Mejerivägen i Ösmo	x		
1314	Oppsylta 1901–Ensta i Kungsängen	x		
1350	Väg förbi informationsplats i Arlanda (E4.65–E4.65)	x		

### III. Förteckning över kommunala gator och vägar som är upplåtna för och/eller undantagna från bärighetsklass 1 (BK1)

**BOTKYRKA Tekniska förvaltningen, tel 08-530 614 00,  
fax 08-530 614 90**

**Upplåtes:** K P Arnoldssons väg, delen Tumbavägen–kommungränsen mot Salem  
Tumbavägen

**Fordonshöjd:** Vägport under K P Arnoldssons väg i Tumba 4,0 m

Storvretsvägen, delen Hågelbyvägen–Däldvägen  
Däldvägen  
Vattravägen

Nibblevägen, delen väg 226–Nibblebacken  
Katrinebergsvägen  
Södra Parkhemsvägen

Alfred Nobels allé, delen Södra Parkhemsvägen–kommungränsen mot Huddinge

Sankt Botvids väg, delen tpl Hallunda–Norsborgsvägen  
Hallundavägen

Botkyrkaleden, delen tpl Slagsta–Tomtbergavägen  
Tomtbergavägen  
Fittjavägen, delen Tegelbruksvägen–Fittja centrum

*Alby industriområde*  
Albyvägen  
Rotemannavägen  
Åldermannavägen

*Alfa Laval*  
Åvägen, delen Hågelbyleden–Hamra gårdsväg

*Botkyrka Hantverksby*  
Mekanikervägen  
Sadelmakarvägen

*Bovallens industriområde*  
Skäcklingevägen, delen Dalvägen–Finkmossvägen  
Finkmossvägen

*Eriksbergs industriområde*  
Kumla gårdsväg  
Gesällvägen  
Hantverkarvägen  
Segersbyvägen

*Fittja industriområde*  
Fågelviksvägen



Tegelängsvägen  
Fittja backe  
Sjöbodavägen  
Tegelbruksvägen, delen Fittjavägen–Byggmarknads varu-  
intag

*Hamringe industriområde*

Hamringevägen delen Huddingevägen – infarten till områ-  
det

*Skyttbrinks industriområde*

Skyttbrinksvägen  
Himmelsbodavägen, delen Skyttbrinksvägen–områdets  
södra gräns

*Tunabergs industriområde*

Tunabergsvägen  
Tunagårdsvägen

**DANDERYD Tekniska kontoret, tel 08-753 57 00, fax 08-753 57 90**

**Upplåtes:** Auravägen, delen Vendevägen–Danderydsvägen  
Danderydsvägen  
**Fordonshöjd:** Vägport under järnväg vid Östberga 3,7 m  
Edsviksvägen  
Enebybergsvägen  
Gamla Landsvägen  
Gamla Norrtäljevägen  
Golfbanevägen  
Golfvägen, delen Mörbygårdsvägen–Golfbanevägen  
Henrik Palmes Allé, delen Stockholmsvägen–Vendevägen  
Kyrkogårdsvägen  
Mörbygårdsvägen  
**Fordonshöjd:** Vägport under gång- och cykelväg 3,5 m  
Mörbyleden  
Ringvägen, delen Enebybergsvägen–Västra Banvägen  
Stockholmsvägen  
Vendevägen, delen E18–Auroravägen  
**Fordonshöjd:** Vägport under järnväg vid Ösby 3,8 m

**EKERÖ Stadsarkitektkontoret, tel 08-560 393 10,  
fax 08-560 341 63**

**Upplåtes:** *Ekerö tätort:*  
Ekerövägen, delen Bryggavägen–väghållningsgränsen vid  
Träkvista

Älvnäsvägen, delen Ekerövägen–Bofinksvägen  
del av Väsbyvägen  
Bryggavägen jämte färja till Slagsta

*Stenhamra tätort:*  
Söderströms väg

**HANINGE Miljö- och stadsbyggnadsförvaltningen, tel 08-606 70 00,  
fax 08-606 87 17**

**Upplåtes:** Allévägen  
Anläggärvägen  
Armaturvägen  
Blockstensvägen  
Brandbergsleden  
Cementvägen  
Centrumvägen  
Dalarövägen  
Dryckesvägen  
Dåntorpsvägen, delen Lillsjövägen–Sikvägen  
Eskilsvägen  
Fabriksvägen  
Förrådsvägen  
Gamla Stockholmsvägen, delen väg 257–Södertälje-  
vägen/Kvarnvägen  
Gudöbroleden  
Hantverkarvägen  
Hantverkäsvägen  
Industrivägen  
Jordbrotorpsvägen  
Klockargatan  
Klockarleden  
Kolartorpsvägen, delen Nynäsvägen–Hermanstorpsvägen  
Kvarnvägen  
Lagervägen  
Lillsjövägen  
Marinens väg  
Mulstavägen, delen väg 257 Tungelstavägen–Fabriksvägen  
Nederstaleden  
Nynäsvägen

**Belastning:** Bro över järnväg i Vega, axeltryck 10 ton,  
bruttovikt 51,4 ton

Rörvägen  
Silovägen  
Stationsvägen  
Söderbyleden

Söderbyvägen  
Söderbymalmsvägen  
Södra Jordbrovägen  
Torfastleden  
Torvallavägen  
Traversvägen  
Tyrestavägen, delen Vendelsömalmsvägen–Svartbäcksgården  
Vendelsö skolväg  
Vendelsömalmsvägen  
Vendelsövägen  
**Fordonshöjd:** Vägport under väg 73, 3,5 m  
Verkstadsvägen

**HUDDINGE Gatukontoret, tel 08-535 365 72, fax 08-535 365 39**

**Upplåtes:** samtliga kommunala gator och vägar

**JÄRFÄLLA Miljö- och stadsbyggnadskontoret, tel 08-580 850 00,  
fax 08-580 288 19**

**Upplåtes:** Norrviksvägen

Ekvägen–Byleden–Järfällavägen–Kvarnvägen  
(Genomfartsförbud för lastbilar över 3,5 ton, gäller på Ekvägen)

Viksjöleden  
Enköpingsvägen, delen Viksjöleden/Unionsvägen–Norrviksvägen  
Folkungavägen–Ynglingavägen inkl ramper till Viksjöleden

Rotebroleden–Enköpingsvägen–Unionsvägen  
Kallhällsleden, undantag lastbilar över 3,5 ton bruttovikt på delen Svetsarvägen–Turbingränd

Källtorpsvägen, delen Kallhällsleden–Kopparvägen  
Bruttovägen

Budgetvägen

Datavägen

Ekonomivägen

Elverksvägen

Fabriksvägen

Fakturavägen

Flyginfarten, delen Enköpingsvägen–Herrestavägen

Galgbacken

Girovägen

Godsvägen

Gullivervägen  
Herrestavägen  
Järfällavägen  
Jättevägen  
Kassavägen  
Kaminvägen  
Kontovägen  
Mejerivägen  
Mjölnarvägen  
Mossvägen  
Mälarvägen  
Nettovägen  
Passadvägen  
Saldovägen  
Skarprättarvägen  
Slammertorpsvägen  
Snutenvägen  
Spisvägen  
Spjutvägen  
Traktorvägen  
Veddestavägen  
Vinlandsvägen  
Värmevägen  
Åkervägen  
Äggelundavägen  
Österdalsvägen, delen Spjutvägen–Järfällavägen

**LIDINGÖ Gator och Natur, tel 08-731 30 00, fax 08-731 32 65**

**Upplåtes:** samtliga kommunala gator och vägar

**Undantag:** Ekholmsnäsvägen delen Ekholmsnäs Gård–Björkuddsstranden

**Belastning:** axeltryck 4,0 ton

Sticklingevägen (viadukt söder om Blåklintsvägen)

**Belastning:** Bruttovikt 3,5 ton

**NACKA Miljö- och stadsbyggnadsförvaltning, tel 08-718 80 00,  
fax 08-718 94 54**

**Upplåtes:** samtliga kommunala gator och vägar

**Fordonshöjd:** Kvarnholmsvägen, viadukt under SLJ, 4,2 m  
Boovägen, viadukt under väg 222, Värmdöleden, 4,1 m  
Bråvallavägen, viadukt under Ektorpsvägen, 3,8 m  
Stubbsundsvägen, viadukt under Saltsjöbadsleden, 4,4 m  
Kranglans väg, viadukt under Saltsjöbadsleden, 3,5 m

Saltsjöbadsvägen, viadukt under SLJ vid Drevinge, 3,9 m  
Stockholmsvägen, viadukt under SLJ vid Tippen, 4,4 m  
Väg under Ljuskärnsberget till golfbana, 2,4 m  
Töresjövägen, viadukt under Tyresövägen, söderifrån  
3,7 m norrifrån 3,5 m

**Undantag:** Bråvallavägen  
Hägervägen, delen Tranvägen–Strandpromenaden  
Källvägen, delen Källsprängsvägen–Västertäppsvägen  
Strandpromenaden, delen Hägervägen–Fiskarbacken

**NORRTÄLJE Tekniska kontoret, tel 0176-710 00,  
fax 0176-712 22**

**Upplåtes:** *Norrtälje tätort*  
Baldersgatan  
Bangårdsgatan  
Bergsgatan  
Carl Bondes väg  
Gustaf Adolfs väg  
Roslagsgatan  
Vegagatan/Hamnvägen  
Vätövägen  
Björnövägen  
Görlavägen  
*Hallstavik*  
Gottstavägen  
Tulkavägen  
Kustvägen  
Edebovägen, delen Gottstavägen–väghållningsgränsen  
Gribbyvägen, delen väghållningsgräns–Hantverkar-  
vägen  
Häverövägen  
Uppsalavägen, delen väghållningsgräns–Gottstavägen  
Tulkavägen  
Hantverkarvägen, delen Gribbyvägen–Edebovägen

**NYKVARN Tekniska enheten, tel 08-552 489 71,  
fax 08-552 489 95**

**Upplåtes:** Centrumvägen  
Järnavägen  
Maskinförarevägen  
Norra stationsvägen  
Södertäljevägen  
**Fordonshöjd:** viadukt under Centrumvägen 3,8 m

Trädgårdsvägen, delen Södertäljevägen–Furuborgsvägen samt  
delen Björkhemsvägen–vägens slut  
Björkhemsvägen

**NYNÄSHAMN Miljö- och samhällsbyggnadsförvaltningen,  
tel 08-520 680 00, fax 08-520 185 55**

**Upplåtes:** Bäckvägen  
Centralgatan  
Fiskargränd, delen Nynäsvägen–infarten till Gotlandster-  
minalen  
Hammarhagsvägen  
Konsul Johnsons väg  
Kvarnvägen  
Nickstabadsvägen  
Norviksvägen  
Raffinaderivägen  
Sandtorpsvägen  
Smedens väg  
Teknikervägen  
Åkervägen  
Järnvägsgatan, delen Centralgatan–Fiskargränd  
Backluravägen, delen Nynäsvägen–Nickstabadsvägen  
*Ösmo*  
Körundavägen, delen kommunens väghållningsgräns till  
Nyblevägen  
Nyblevägen, delen Körundavägen–Maria Barkmans väg  
Maria B väg, delen Nyblevägen–väg 225  
Djursnäsvägen  
Kvastvägen, Vansta industriområde  
Stationsvägen, delen Körundavägen–Ösmo stn

**SALEM Miljö- och samhällsbyggnadsförvaltningen, tel 08-532 598 00,  
fax 08-532 599 45**

**Upplåtes:** Säbyvägen  
Dånviksvägen delen Sandbäcksporten–Stationsvägen  
Rönningevägen  
Salemsvägen, delen väg E 4/E 20–Stationsvägen  
Säbytorpsvägen  
Skyttorpsvägen  
Stationsvägen, delen Dånviksvägen–Rönningevägen  
Söderby Gårds väg, delen väg 584–kommungränsen mot  
Botkyrka

**SIGTUNA Stadsbyggnadskontoret, tel 08-591 260 00,  
fax 08-591 260 36**

**Upplåtes:** *Märsta*  
Samtliga gator i Märsta industriområde (södra och norra delen).  
Valstavägen, delen väg 263–Hammargatan  
Väg till Brista avfallsstation  
Västra Bangatan  
Centrumleden, delen Valstavägen–Nymärstagatan  
Nymärstagatan  
Stationsgatan  
Måbyleden  
Bristagatan  
Pionjärvägen i Arlanda stad  
Halmsjövägen i Arlanda stad  
Lindberghs gata i Arlanda stad

*Rosersberg*  
Tallbacksgatan i Rosersbergs industriområde  
Skansvägen  
Metallvägen  
Blygatan

*Sigtuna*  
Prästgatan  
S:t Persgatan  
Ragvaldsbovägen  
Billbyvägen  
Stora gatan väster om S:t Persgatan  
Manfred Björkquists allé  
Sjudargårdsvägen  
Uppsalavägen  
Märstavägen  
Stora gatan öster om Uppsalavägen

**Belastning:** Vibbyvägen–Drottning Kristinas väg, axeltryck 8 ton  
Tilsvägen mellan Märstavägen och Tils industriområde  
Stora Brännbovägen, delen väster om en punkt ca 200 meter väster om Märstavägen

**SOLLENTUNA Sollentuna Gator, tel 08-579 210 00, fax 08-35 04 60**

**Upplåtes:** Norrvikenleden  
Breddenvägen, delen Norrvikenleden–kommungränsen mot Upplands Väsby  
Bergkällavägen, delen Breddenvägen–vändplan  
Vibbyvägen, delen Norrvikenleden–Söderleden  
Bagarbyvägen

Djupdalsvägen  
Hovslagarevägen  
Bäckvägen, delen Hovslagarevägen–vändplan  
Malmvägen, delen norr om Glimmervägen  
Mossvägen  
Bygdevägen  
Åkeribacken  
Hammarbacken  
Rotevägen  
Sollentunavägen

**Fordonshöjd:** Vägport under SJ i Pommern 3,6 m  
Turebergsleden

**SOLNA Tekniska kontoret, tel 08-734 23 42, fax 08-82 27 51**

**Upplåtes:** Annerovägen  
Bagartorpsringen  
Barks väg  
Bollgatan  
Dalvägen  
Ekelundsvägen, delen Pampaslänken–Ekelundsbron  
Ekensbergsvägen, delen Svetsarvägen–Grängsgatan  
Frösundaleden  
Grängsgatan, delen Frösundaleden–Ekensbergsvägen  
Hemvärnsgatan  
Huvudstaleden med rampanslutningar  
Järvavägen

**Fordonshöjd:** Vägport under E4 3,6 m

Landsvägen, delen Tritonvägen–Röntgenvägen  
Linvävarvägen  
Pampaslänken  
Ryttargatan  
Solnavägen delen Bollgatan–Karolinska vägen

**Belastning:** Bro över väg E 4/E 20 och bangården vid  
Stockholms Norra stn: axeltryck 10 ton, boggitryck 16 ton,  
bruttovikt 51,4 ton.

S:t Ansgars väg  
Storgatan delen Tritonvägen–Armégatan  
Sundbybergsvägen  
Kolonnvägen delen Frösundaleden–Vallgatan  
Tritonvägen  
Vallgatan  
Vretenvägen

**Fordonshöjd:** Viadukt under Råsundavägen 4,4 m i väg-  
mitt



Karolinska vägen (genomfartsförbud för tung trafik)  
Armégatan

**Belastning:** axeltryck 6 ton, boggitryck 10 ton. Gäller ej transporter till fastigheter i Huvudsta.

Storgatan

**Belastning:** axeltryck 6 ton, boggitryck 10 ton delen av fartsramp Huvudstaleden–Armégatan. Gäller ej transporter till fastigheter i Huvudsta.

Ekelundsvägen

**Belastning:** delen cirkulationsplats vid Pampaslänken–Armégatan, axeltryck 6 ton, boggitryck 10 ton. Gäller ej transporter till fastigheter i Huvudsta.

**STOCKHOLM Gatu- och fastighetskontoret, tel 08-508 260 00,  
fax 08-508 262 50**

**Upplåtes:** Akallavägen  
Alltingsvägen  
Andra Bassängvägen  
Andra Tvärvägen  
Archimedesvägen  
Arenavägen  
Avestagatan, mellan Bergslagsvägen och Kälvestavägen  
Blackebergsvägen, delen Bergslagsvägen (väg 275)– grusterminalen vid Tyska Botten  
Bolidenvägen  
Borgarfjordsgatan, mellan Danmarksgatan och Torshamnsgatan  
Bredängskopplet  
Bredängsvägen, mellan Slättgårdsvägen och Vantörsvägen  
Brunnbyvägen  
Bryggerivägen  
Byängsgränd  
Cedersdalsgatan  
Danmarksgatan, mellan Folketingsvägen och Borgarfjordsgatan därom  
Danviksbro, södra bron  
Domnarvsgatan  
Drivhjulsvägen  
Edsvallabacken  
Ekbacksvägen  
Eldholmsbacken  
Ekholmsvägen, mellan Vårbergsvägen och Skärholmsvägen

Elektravägen  
Elersvägen  
Enskedevägen, mellan Arenavägen och Sofielundsvägen  
Ersta Gårdsväg  
Esbogatan  
  
Fagerstagatan  
Finlandsgatan, mellan Hanstavägen och Sveaborgsgatan  
Finspångsgatan  
Fiskhallsvägen  
Fjärde Bassängvägen  
Flatenvägen, mellan på- och avfarterna till Tyresövägen och  
Stora Sköndals väg  
Flygfältsgatan  
Flygledargatan  
Flygplatsinfarten  
Folketingsvägen  
Folkungagatan, mellan Danviksbro och Londonviadukten  
Fraktflygargatan  
Franzengatan  
Frihamnsinfarten  
Frukthandlarvägen  
Fruängskopplet  
Fryksdalsbacken  
Färögatan, mellan Isafjordsgatan och Torsnäsgratan  
Förmansvägen  
Förrådsgränd  
Första Bassängvägen  
  
Gamla Södertäljevägen, mellan Vantörsvägen och kom-  
mungränsen  
Garagevägen, mellan Sofielundsvägen och infarten till SL:s  
bussdepå  
Gasverksvägen, mellan Ropsten och Fiskartorpsvägen  
Gjuterivägen  
Grossistvägen  
Gunnebogatan  
Gustavslundsvägen  
Gårdsfogdevägen, mellan Karlsbodavägen och Tegelbergs-  
vägen  
Götlundagatan  
  
Hallmästarvägen  
Hallvägen  
Hamburgsvägen

Hammarbybacken, mellan Arenavägen och Hammarby  
Fabriksväg  
Hammarbyallé mellan Hammarbybacken och Fredriksdals-  
gatan  
Hamnkopplet  
Hamnpirsvägen  
Hangövägen  
Hanstavägen  
Harpundsavägen, mellan Trollesundsvägen och Kvick-  
sundsvägen  
Haukadalsgatan  
Heliosvägen, del av vägen  
Herrestagränd  
Hjorthagskopplet  
Hornsbergs Strand, väster om Nordenflychtsvägen  
Hornsbergsvägen  
Huddingekopplet, påfarten till Magelungsvägen  
Huvudstabron  
Hägerstensavfarten  
Hägerstenspåfarten  
Hägerstensvägen, mellan Södertäljevägen och Örnbergsvä-  
gen  
Häradskopplet  
Häradsvägen  
Högforsgränd  
Importörvägen  
Ingenjörsvägen  
Instrumentvägen  
Isafjordsgatan  
Jakobsdalsvägen  
Johannesfredsvägen, mellan Voltavägen och Ekbacksvägen  
Johanneshovskopplet  
Johanneshovsvägen (f.d. Huddingevägen mellan Boliden-  
vägen och Årstälänken)  
Jämtlandsgatan, från Vällingbyvägen till c:a 600 meter sö-  
der därom  
Karlsbodavägen, mellan Ulvsundsvägen och Gårdsfogdevä-  
gen  
Kellgrensgatan, söder om Warfvinges väg  
Kistavägen  
Konsumentvägen  
Kontrollvägen, mellan Lerkrogsvägen och Västbergavägen  
Kottbygatan  
Kristinebergsavfarten  
Kristinebergspåfarten  
Krossgatan

Kvarnbacksvägen  
Kvarnholmsvägen, mellan Värmdövägen och kommungrän-  
sen  
Kvastvägen  
Kvicksundsvägen  
Lagerhusgränd  
Lerkrogsvägen  
Liljeholmsinfarten  
Liljeholmsvägen  
Lindarängsvägen, mellan Tegeluddsvägen och Louddsvä-  
gen  
Lindhagensgatan, mellan Kellgrensgatan och Hornsbergs  
Strand  
Lintavägen  
L M Ericssons Väg, mellan Telefonvägen och Valborgs-  
mässovägen  
Londonviadukten  
Louddsvägen  
Lövholsgränd  
Lövholsvägen, mellan Liljeholmsvägen och östra anslut-  
ningen med Gröndalsvägen  
Lövstavägen  
Magelungskopplet  
Malaxgatan  
Malmvägen  
Marknadsvägen  
Masthamnen  
Masugnsvägen  
Mejerivägen  
Mikrofonvägen  
Minuthandlarvägen  
Murmästarvägen  
Målkurvan  
Mårbackagatan, mellan Magelungsvägen och Telia  
Mårtensdalsvägen  
Nordenflycktsvägen, mellan Elersvägen och Hornsbergs  
Strand  
Norra Arenakopplet  
Norra Bassängkajen  
Norra Hamnpirskajen  
Norra Hamnvägen  
Norra Kajvägen  
Norra Stationsgatan  
Norra Travarkopplet  
Norrbyvägen  
Norrviksvägen

Nybodakopplet  
Nybodapåfarten  
Oddegatan  
Ostmästargränd  
Packstensgränd  
Palmfeltsvägen, mellan Bolidenvägen och Arenavägen  
Parkeringsvägen  
Partihandlarvägen  
Perstorpsvägen, mellan Ågesta Broväg och Fryksdals-  
backen  
Plaisirvägen  
Producentvägen  
Ranhammarsvägen  
Raseborgsgatan  
Ropstenskopplet  
Selaövägen  
Siktgatan  
Sjöviksbacken  
Skaltholtsgatan  
Skattgårdsvägen, mellan Bergslagsvägen och Packstens-  
gränd  
Skrubba Malmväg  
Skärholmsvägen  
Slakthusgatan  
Slakthusplan  
Slättgårdsvägen, mellan Bredängsvägen och Skärholmsvä-  
gen  
Smistakopplet  
Smistavägen  
Smältvägen  
Sockenvägen, mellan Huddingevägen och Älvkällvägen  
Sockengränd  
Sofielundsvägen, mellan Enskedevägen och Garagevägen  
Sorterargatan  
Stadsgårdshamnen  
Stadshagsavfarten  
Stadshagspåfarten  
Stallarholmsvägen  
Stensättravägen  
Stora Sköndals Väg, mellan Flatenvägen och Flygledarga-  
tan  
Storsätragränd  
Strandbergsgatan  
Strömsätragränd  
Strömsättravägen

Strömögatan  
Styckmästargatan  
Sveaborgsgatan, mellan Finlandsgatan och Hanstavägen  
Sveavägen, mellan Norrtull och Cedersdalsgatan  
Södertäljekopplet  
Södertäljevägen, delen Liljeholmsbron och Årstabergsvägen, jämte på- och avfarter vid Liljeholmsvägen  
Södra Arenakopplet  
Södra Bassängkajen  
Södra Hamnvägen  
Södra Kajen  
Södra Travarkopplet  
  
Tegelbergsvägen, mellan Adolfsbergsvägen och Gårdsfogdevägen  
Tegeluddsviadukten  
Tegeluddsvägen  
Tegelviksplan  
Tegelviksslingan  
Telefonvägen, mellan Mikrofonvägen och Korpmossevägen  
Tellusborgsvägen, mellan Mikrofonvägen och Midsommarvägen  
Textilvägen, del av vägen  
Tjurhornsgränd  
Torkhusvägen, del av vägen  
Torshamnsgatan mellan Borgarfjordsgatan och Kistavägen  
Transportvägen  
Travärvägen, delen vändplatsen och Norra Travarkopplet  
Tredje Bassängvägen  
Tredje Tvärvägen  
Trekantsvägen  
Trollesundsvägen, mellan Harpsundsvägen och Magelungsvägen  
Trädkolevägen  
Turebergsleden  
Töresjövägen, mellan kommungränsen och Grustagsvägen  
  
Uppköparvägen  
Upplagsvägen  
  
Valhallavägen, mellan Lidingövägen och Roslagstull  
Vandagatan  
Vantörsvägen, mellan Bredängsvägen och Gamla Södertäljevägen  
Warfvinges Väg  
Varuvägen  
Veterinärgränd  
Viderögatan

Vinhundsvägen  
Virkesvägen  
Volvägen  
Vretensborgsvägen  
Vågögatan  
Vårbergsvägen, öster om Ekholmsvägen  
Västberga Allé  
Västberga Gårdsväg  
Västbergavägen  
Västra Stockholmskopplet  
Växthusvägen

Yttre Hamnpirskajen

Åbyvägen  
Ågestabron  
Ågesta Broväg  
Årstabergsvägen  
Årstadalsinfarten  
Årsta Hamnvägen  
Årsta Skolgränd  
Årstaängsinfarten  
Årstaängsvägen  
Ältabergsvägen  
Ältavägen  
Älvkällvägen  
Älvsjöbadsavfarten  
Älvsjökopplet, avfarten från Magelungsvägen  
Örbyleden  
Örnsbergsvägen, mellan Hägerstensvägen och Jakobsdalsvägen  
Österögatan  
Östra Stockholmskopplet  
Östra Tegelviksslingan

**SUNDBYBERG Samhällsbyggnadsförvaltningen, tel 08-706 81 54,  
fax 08-733 06 50**

**Upplåtes:** Inga vägar inom Sundbybergs kommun

**SÖDERTÄLJE Tekniska förvaltningen, tel 08-550 231 11,  
fax 08-550 231 08**

**Upplåtes:** Astrabacken  
Aspegrensvägen  
Balticvägen  
Bergaholmsvägen  
Birkavägen  
Bjälkvägen

Björkuddsvägen  
Brunnsängsvägen  
Bragevägen  
Brännarevägen  
Ekdalsgatan  
Enhörnaleden  
Erik Dahlbergs väg  
Folkparksvägen  
Fornhöjdsvägen  
Framnäs vägen  
G:a Strängnäs vägen  
Genetaleden  
Gesällvägen  
Glasbergavägen  
Grenvägen  
Gränsbovägen  
Grödingevägen  
Gröndalsvägen  
Hantverksvägen  
Hertig Carls väg

**Fordonshöjd:** Vägport under SJ N. Södertälje S stn 4,1 m

Holmfastvägen  
Hovsjövägen  
Höglandsvägen, delen Rosenlundsvägen–Folkparksvägen  
Industrivägen  
Jovisgatan, delen V:a Kanalgatan–Storgatan  
Järnvägshamnen  
Järnagatan, delen Nygatan–Nyköpingsvägen  
Järnagatan mellan Sydgatans södra anslutning och Nyköpingsvägen  
Karlslundsgatan  
Kattsvansen  
Klastorpsvägen  
Kvarnbergsgatan  
Magasinvägen  
Morabergsvägen  
Månängsvägen  
Lännocksvägen  
Nygatan  
Nyköpingsvägen, delen Järnagatan–väghållningsgränsen  
Nynäsvägen  
Ottesångsvägen  
Oxbacksleden  
Oxelgrensvägen  
Pålhagsvägen  
Rektorsvägen



Ribbvägen  
Robert Anbergs väg, delen Strängnäsvägen–G:a Södertälje-  
vägen  
Rosenlundsvägen delen Jacob Borgmästares väg–Höglands-  
vägen  
Saltsjögatan  
Saltskogsvägen  
Skepparevägen  
Slussgatan  
Slussbron  
Storgatan norr om Jovisgatan  
Stockholmsvägen  
Strängnäsvägen  
Strömsviksvägen  
Stålhamravägen  
Svalängsvägen  
Tallvägen  
Torekällgatan, delen Ekdalsgatan–Nygatan  
Täppgatan norr om Holmfastvägen  
Turingegatan  
Tvetavägen  
Uthamnsvägen  
V:a Kanalgatan  
Verkstadsvägen  
Virkesvägen  
Åkerivägen

*Järna*

Mölnbovägen  
Fabriksvägen  
Fläktvägen  
Maskinvägen  
Mossvägen  
Nykvarnsvägen, delen Tvetavägen–väghållningsgränsen  
Rönnvägen  
Snickarvägen  
Storgatan, delen väg 57–Hagagatan  
Södertäljevägen  
Turingevägen  
Tuna industriväg  
Tvetavägen

**TYRESÖ tel 08-742 91 00, fax 08-798 83 22**

**Upplåtes:** Antennvägen  
Bollmoravägen  
Björkbacksvägen  
Energivägen

Granängsvägen  
Industrivägen  
Mediavägen  
Myggdalsvägen  
Njupkärrsvägen  
Radiovägen  
Studiovägen  
Strömfallsvägen  
Tyresövägen  
Vintervägen

**TÄBY Tekniska kontoret, trafikgruppen, tel 08-768 95 51, fax 08-758 08 96**

**Upplåtes:** Attundavägen

**Fri höjd:** Gångbro över Attundavägen vid Kyrkbacken/  
Biblioteksgången 3,6 m

Bergtorpsvägen  
Centralvägen  
Djurholmsvägen  
Eldarvägen  
Enhagsslingan  
Enhagsvägen  
Erikslundsvägen  
Flyghamnsvägen  
Flygsvägen  
Fogdevägen  
Gribbylundsvägen, delen Bergtorpsvägen–Gribbylunds C  
samt delen Trefaldighetsvägen–Löttingelundsvägen  
Grindtorpsvägen  
Gustaf Bergs väg  
Hantverkarvägen  
Hägernäsvägen  
Kanalvägen  
Kemistvägen  
Kundvägen  
Lahällsvägen, delen tpl Lahäll–Djurholmsvägen  
Leverantörsvägen  
Linjalvägen  
Löttingelundsvägen  
Mallslingan  
Måttbandsvägen  
Nytorpsvägen  
Näsbylundsvägen  
Reprovägen  
Ritarlingan

Saluvägen  
Sjöflygvägen  
Stockholmsvägen  
Stora Marknadsvägen  
Svetsarvägen  
Södervägen  
Tumstocksvägen  
Turebergsvägen  
Täbyvägen  
Ullnavägen, delen kommungränsen mot Österåkers kommun till Ullnatippen  
Viggbyholmsvägen, delen Bergtorpsvägen–Reprovägen  
Vikingavägen, delen Prästgårdsvägen (265)–kommungränsen mot Vallentuna  
Ytterby grindväg  
Ytterbyvägen  
Åkerbyvägen  
Åkerivägen  
Åva Skolgränd  
Östra Banvägen, delen Näsbylundsvägen–Korsvägen

**UPPLANDS-BRO Samhällsbyggnadsförvaltning,  
tel 08-581 690 00, fax 08-581 692 44**

**Upplåtes:** samtliga kommunala gator och vägar

**Undantag:** Bergstigen  
Bergvägen  
Ekhammarsvägen  
Fagerlidsvägen  
Furustigen  
Kyrkvägen  
Prästhagsvägen  
Rankhusvägen  
Skogsbovägen  
Skyttens väg  
Stationsvägen i Kungsängen  
Strandvägen  
Enköpingsvägen, delen Kungsvägen–Ryssgraven

**Begränsning:** Förbud mot genomfart med fordon med totalvikt över 3,5 ton på Ekhammarvägen, delen Tvärvägen–Rankhusvägen  
Rankhusvägen, delen Tvärvägen–Skyttens väg  
Skyttens väg, delen Skogsvägen–V:a Rydsvägen

**UPPLANDS VÄSBY Stadsbyggnadskontoret, tel 08-590 970 00,  
fax 08-590 733 37**

**Upplåtes:** Breddenvägen  
Husarvägen  
Hästhagsvägen  
Instrumentvägen  
Jupitervägen  
Kvarnvägen, delen Väsbyvägen–Centralvägen  
Optimusvägen, delen Centralvägen–Mälarvägen  
Smedbyvägen, delen Mälarvägen–Stockholmsvägen  
Truckvägen  
Mälarvägen  
Smedbyvägen–Optimusvägen–Kvarnvägen  
Husarvägen–Ekebovägen  
Väsbyvägen–Almungevägen  
Stockholmsvägen, delen kommungränsen mot Sollentuna–  
Sandavägen  
Stockholmsvägen, delen Vallentunavägen–Verkavägen  
Sandavägen  
Älvsundavägen

**VALLENTUNA Tekniska kontoret, tel 08-587 850 00,  
fax 08-587 851 00**

**Upplåtes:** Banvägen  
Björnbodavägen  
Bylevägen  
Bällstbergsvägen  
Cedersdalsvägen  
Fabriksvägen  
Galgbacksvägen  
Högdalavägen, mellan Lv 268 och Okvistavägen  
Industrivägen  
Kragstalundsleden mellan Bällstbergsvägen och Björnbodavägen  
Lindholmsvägen  
Lindövägen  
Lingsbergsvägen t.o.m. Gröndalsvägen  
Moränvägen  
Okvistavägen  
Olsborgsvägen  
Smidesvägen  
Tallhammarsvägen, mellan Lv 268 och Tallhammarsvägen 13  
Teknikvägen  
Vargmötesvägen  
Stockholmsvägen

**VAXHOLM Tekniska avdelningen, tel 08-541 708 32,  
fax 08-541 708 34**

**Upplåtes:** Björkstigen  
Eriksövägen  
Estlandsvägen  
Floravägen  
Hamngatan, väster om Kungsgatan  
Kungsgatan  
Parkgatan  
Strandgatan  
Söderhamnen  
Västerhamnen

**VÄRMDÖ Gatukontoret, tel 08-570 381 24, fax 08-570 312 40**

**Upplåtes:** Idrottsvägen  
Skyttevägen  
Björnskogsvägen från Skeviksvägen till vändplan.  
Gustavsbergsvägen  
Skeviksvägen  
Aspviksvägen  
Skärgårdsvägen, delen Mossen–Värmdöleden  
Bleksängsvägen

**ÖSTERÅKER tel 08-540 810 00, fax 08-540 659 43**

**Upplåtes:** samtliga kommunala gator och vägar

**Undantag:** Industribron  
Centralvägen  
Kvisslingbyvägen  
Söravägen  
Margretelundsvägen, delen väg 276 till Söralidsvägen  
Prästgårdsvägen

**Belastning:** totalvikt 3,5 ton.

#### **IV. Rekommenderade vägar för transport av farligt gods i Stockholms län**

##### *Primära transportleder i Stockholms län*

**E4** hela vägen, **E18** hela vägen, **E20** delen länsgränsen NV Nygård–vägskälet Lidingövägen/Tegeluddsvägen, **57** hela vägen, **73** delen Nynäs–hamn–Hammarbykopplet–Hammarbybacken, **73** delen Bolidenplan–Årsta (226)–Nyboda trafikplats, Arenavägen–Palmfeldtsvägen öster om Bolidenvägen–Bolidenvägen, **76** hela vägen, **77** hela vägen, **222** delen Arenavägen–Hammarbybacken–Hammarby Fabriksväg–Ålstäket (274), **225** delen Ösmo (73)–Vårsta (226), **226** delen Vårsta (225)–Tumba C (258) och delen Örbyleden (229)–Årstälänken (73), **229** hela vägen, **258** hela vägen, **259** hela vägen, **261** hela vägen, **264** hela vägen, **267** hela vägen, **268** delen Glädjens trafikplats (E4)–Okvista (264), **273** hela vägen, **274** delen Arninge trafikplats (E18)–Vaxholm, **275** delen Fredhälls trafikplats (E4, E20)–Brommaplan (261) och delen Hjulstamotet (E18/275)–Turebergs trafikplats (E4), **277** delen Roslagstulls trafikplats (E18.20, E20)–Torsviks trafikplats, **279** hela vägen, **280** hela vägen.

##### *Sekundära transportleder kommunvis*

###### *Botkyrka*

**226** delen väg 258–gränsen mot Huddinge kommun

**Sankt Botvids väg** delen Hallunda trafikplats (E4, E20, 258)–väg 584

**Norsborgsvägen** delen väg 584–Norsborgs vattenverk

**KP Arnoldssons väg** delen väg 226–Tumbavägen

**Kumla Gårdsväg**

**Segersbyvägen**

###### *Danderyd*

**262**

**Vendevägen** delen Danderyds sjukhus trafikplats (E18)–Auravägen/Danderydsvägen

###### *Ekerö*

**800** delen Tappström (261)–Ölsta (807)

**812** delen väg 800–Svartsjö (806)

**814**

**816**

**824**

**825** delen 824–Lovö vattenverk

###### *Haninge*

**227**

**257** delen Västerhaninge trafikplats (73)–Tungelsta (542)

**260**

**560** delen Fors (73)–Årsta brygga

**561**

### *Huddinge*

**226** gränsen mot Botkyrka–259, Fullersta trafikplats–gränsen mot Stockholms kommun

### *Järfälla*

**Enköpingsvägen** delen Barkarby trafikplats (E18)–Viksjöleden/Unionsvägen och delen Kallhälls trafikplats (E18)–Rotebroleden (267)

**Viksjöleden**

**Kallhällsleden** delen Kallhälls trafikplats (E18)–Passadvägen

**Hummelmoravägen** norra anslutningen med Viksjöleden–Vattenverksvägen

**Vattenverksvägen**

### *Lidingö*

**277** delen Torsviks trafikplats–Lejonvägen

**Södra Kungsvägen** delen Lejonvägen–Gåshagaleden

**Gåshagaleden**

**Läroverksvägen** delen Södra Kungsvägen–Larsbergsvägen

**Larsbergsvägen** delen Läroverksvägen–Agavägen

**Agavägen**

**Värdshusvägen**

**Norra Kungsvägen**

**Elfviksvägen**

### *Nacka*

**Saltsjöbadsleden/Stockholmsvägen**

**Värmdövägen** delen Skuru trafikplats (222)–Ektorpsvägen

**Ektorpsvägen** delen Värmdövägen–Nacka sjukhus

**Ormingeleden**

**Mensätravägen** delen Ormingeleden–Skarpövägen

**Skarpövägen** delen Mensätravägen–Montörvägen

**Skönviksvägen**

### *Norrtälje*

**276**

**278**

**282**

**283**

**1103** (Tulkavägen)

**1111** (Uppsalavägen)

**1113**

**Förbindelseväg** mellan väg 276 och E18–väg till Görla industriområde, Norrtälje

**Väg till hamnen i Norrtälje** Baldersgatan–Bangårdsgatan–Roslagsgatan–Hamnplan

*Nynäshamn*

539

*Nykvarn*

509 delen Nykvarns trafikplats (E20)–Södertäljevägen

Södertäljevägen delen väg 509–väg 511

*Salem*

Salemsvägen

Säbyvägen

Säbytorgsvägen delen Salemsvägen–Säbyvägen

*Sigtuna*

263

905 delen E4.65–E4

Måbyleden delen E4–Fältvägen

*Sollentuna*

Turebergsleden delen Turebergs trafikplats–Bagarbyvägen

Norrvikenleden delen väg 267–Rotevägen

Sollentunavägen delen Sörentorps trafikplats (E4)–Besvärbacken i Helenelund

262 Danderydsvägen

265 delen Häggviks trafikplats–väg 262

Breddenvägen delen Breddens trafikplats (E4)–Bergkällavägen

Sollentunavägen delen Norrvikenleden–Djupdalsvägen

*Solna*

Solnavägen delen E4/E20 (Karlberg)–Frösundaleden

Frösundaleden

Huvudstaleden

*Stockholm*

E20/Tegeluddsvägen delen Lidingövägen (277)–Frihamnen och Louden

226 Huddingevägen delen Örbyleden (229)–gränsen mot Huddinge kommun

260 Vikingterminalen–Lugnets trafikplats (222)

275 Bergslagsvägen delen Bergslagsplan–E18 vid Hjulsta

Lövstavägen delen Bergslagsplan (275)–Lövsta

Norrbyvägen/Huvudstaleden delen Ulvsundaleden (279)–Huvudstabron

*Sundbyberg*

Inga sekundära transportleder



### *Södertälje*

**E4.19** Stockholmsvägen delen Moraberg (fd. Jakobsdal) trafikplats–  
Bergaholmsvägen

**E20.09** Strängnäs vägen delen Wasa trafikplats–Kvarnbergsgatan

**225** Grödingevägen/Nynäsvägen delen Gärtunavägen–Viksängsleden/Ha-  
gabergs rondellen

**225** Viksängsleden (Saltsjöbron) delen Grödingevägen/Hagabergs rondel-  
len–Verkstads vägen/Saltskog östra trafikplats

**525** Järnagatan delen Verkstads vägen–Södertälje Syd trafikplats

**Verkstads vägen** delen Saltskog östra trafikplats–Järnagatan

**Strömviksvägen**/Hertig Carls väg delen Verkstads vägen–Björkuddsvä-  
gen

**Stålhamravägen** delen Saltskog Västra trafikplats–Tvetavägen

**Genetaleden** delen E20.09 Strängnäs vägen–Hovsjövägen

### *Tyresö*

**260** delen Skrubba trafikplats (229)–gränsen mot Haninge kommun

**Njupkärrsvägen** delen Bollmora trafikplats (229)–Bollmoravägen

**Bollmoravägen** delen Skrubba Malmväg–Njupkärrsvägen

**Skrubba Malmväg**

### *Täby*

**Centralvägen** delen Djurholmsvägen–Stockholmsvägen

**Stockholmsvägen** delen Centralvägen–Attundavägen

**Attundavägen** delen Stockholmsvägen–Stora Marknadsvägen

**Stora Marknadsvägen** delen Attundavägen–Bergtorpsvägen

**Bergtorpsvägen** delen Viggbyholms trafikplats–Åkerivägen

**Löttingelundsvägen** delen Bergtorpsvägen–Löttingevägen (265)

### *Upplands-Bro*

**263** delen väg 269–gränsen mot Sigtuna kommun

**269**

**Granhammarsvägen** delen Bro trafikplats (269)–Enköpingsvägen

**Enköpingsvägen** delen väg 840–Granhammarsvägen

**Granhammarsvägen** delen Brunna trafikplats (E18)–Enköpingsvägen

### *Upplands Väsby*

**Mälarvägen** delen Glädjens trafikplats (E4)–Löfstavägen

**Sandavägen** delen Glädjens trafikplats–Vatthagsvägen

**Stockholmsvägen** delen Sandavägen–Åsvägen

### *Vallentuna*

**268** delen Okvista (264)–trafikplats Brottby (E18)

**950/Lindholmsvägen** delen väg 268–Lindholmen

**978** delen Brottby trafikplats (E18)–väg 973

**979** delen Kårsta–Söderhall (280)

*Vaxholm*

**Eriksövägen** delen Stockholmsvägen–Estlandsvägen

**Hamngatan** delen Söderhamnsplan–Strandgatan

**Strandgatan** delen Hamngatan–Cronhamnsgatan

**Söderhamnsplan**

*Värmdö*

**222** delen Ålstäket (Mörtnäs, 274)–Stavsnäs

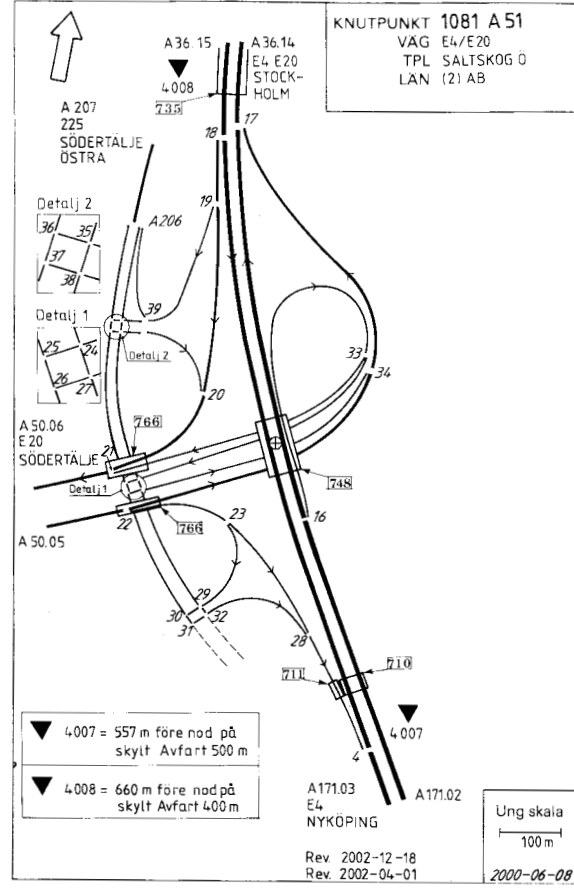
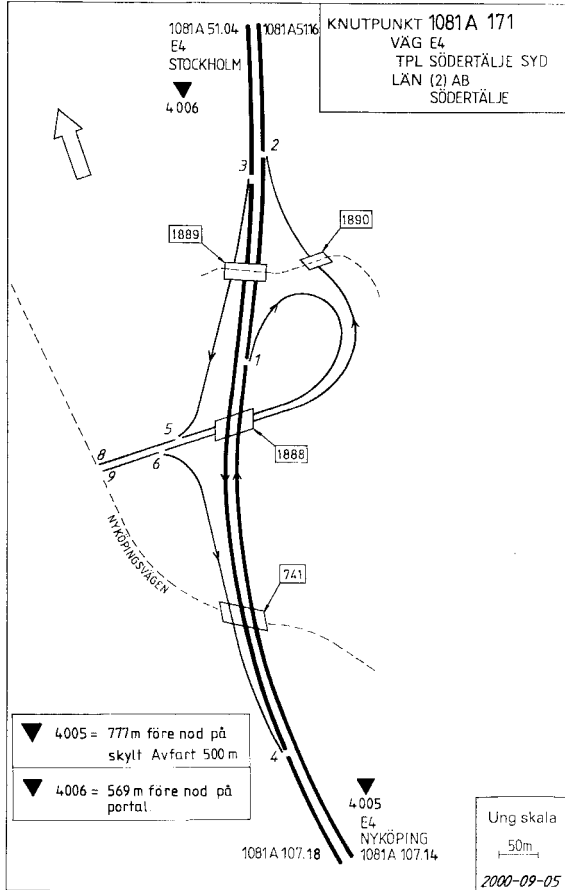
**Gustavsbergsvägen**

**274** delen Stenslätten–Ålstäket

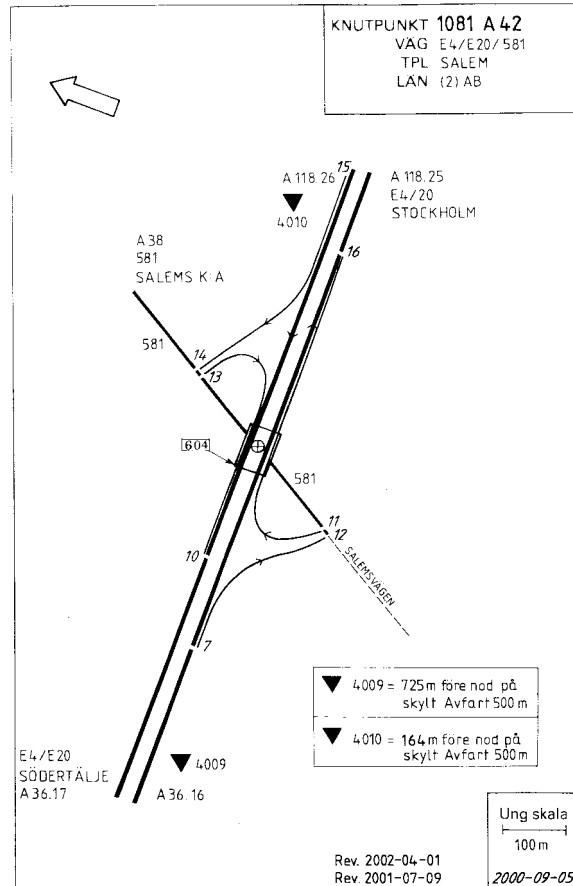
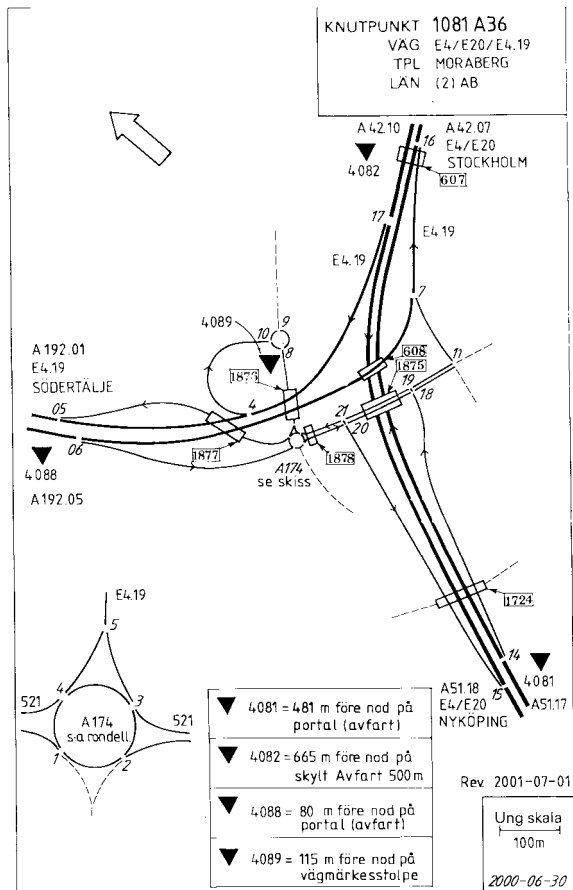
*Österåker*

**276**

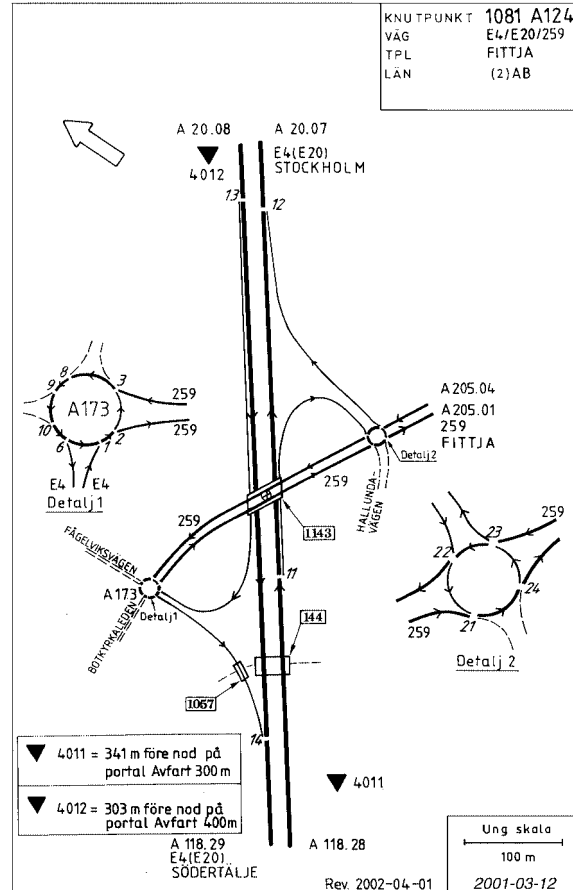
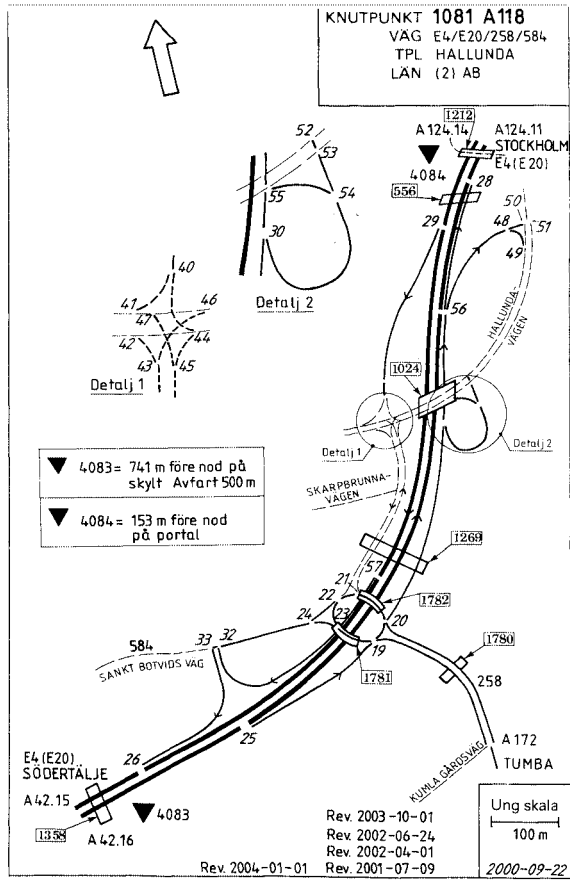


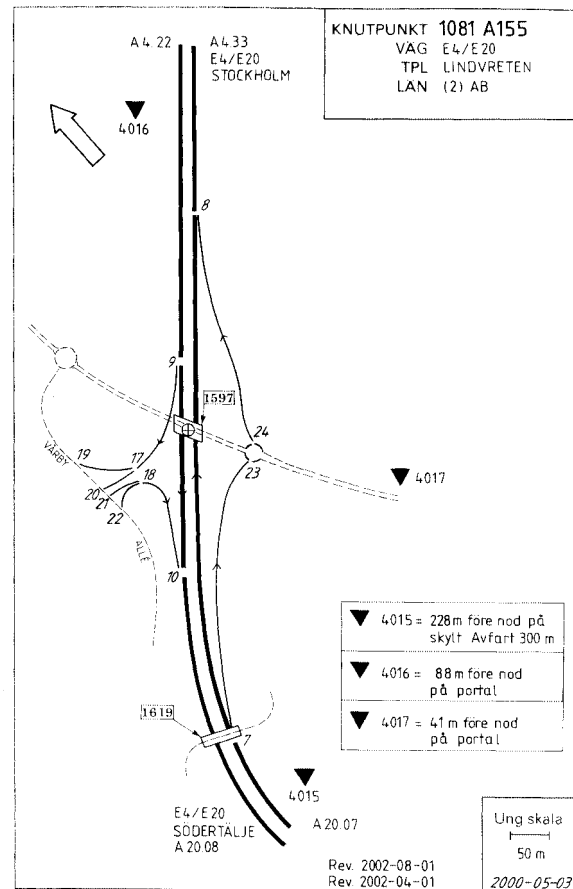
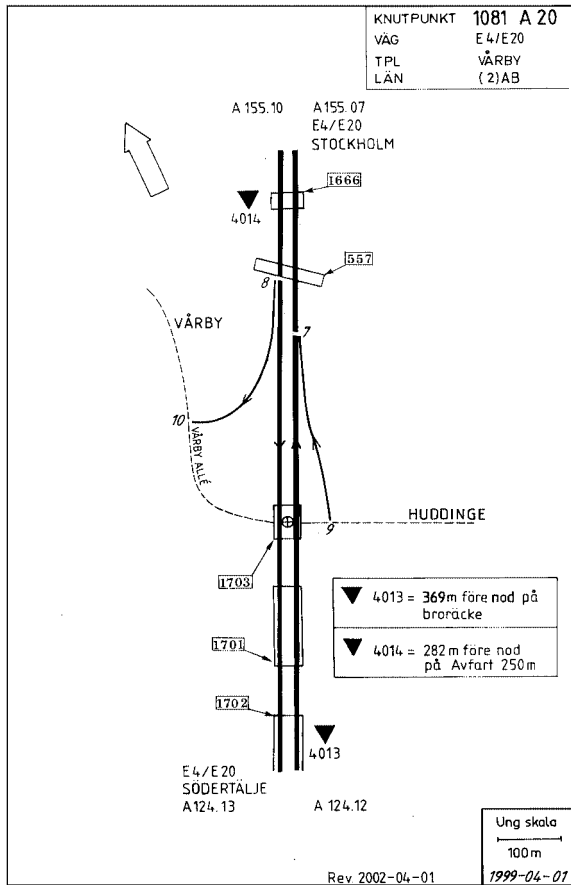


———— = Statlig väghållare  
- - - - - = Annan väghållare

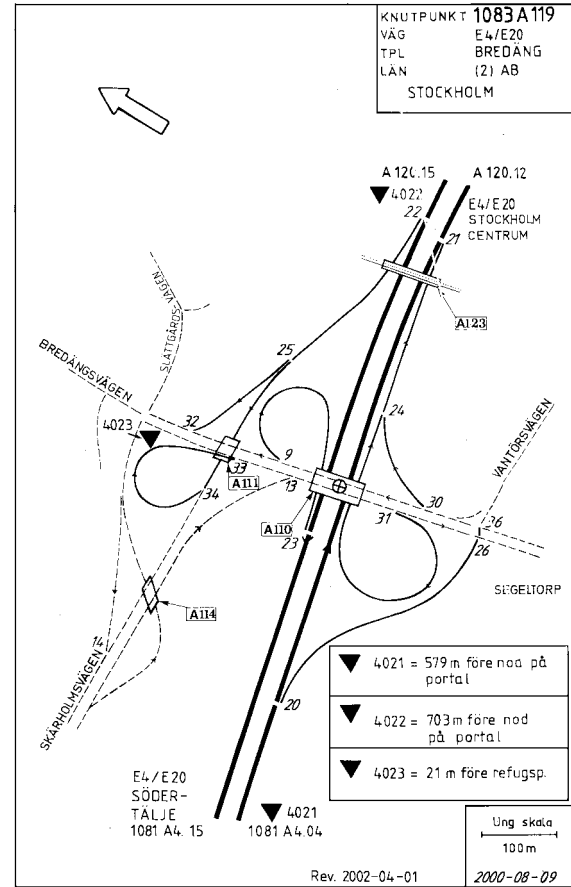
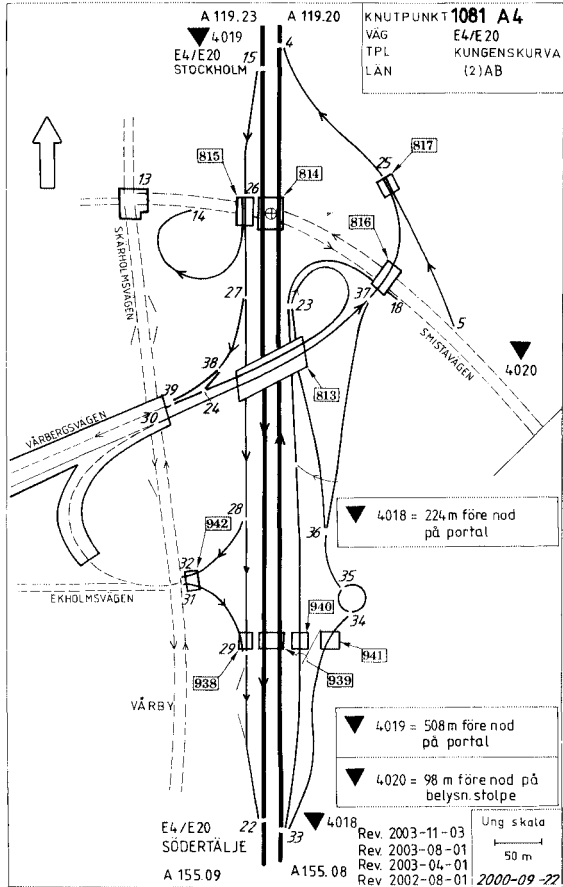


———— = Statlig väghållare  
- - - - - = Annan väghållare



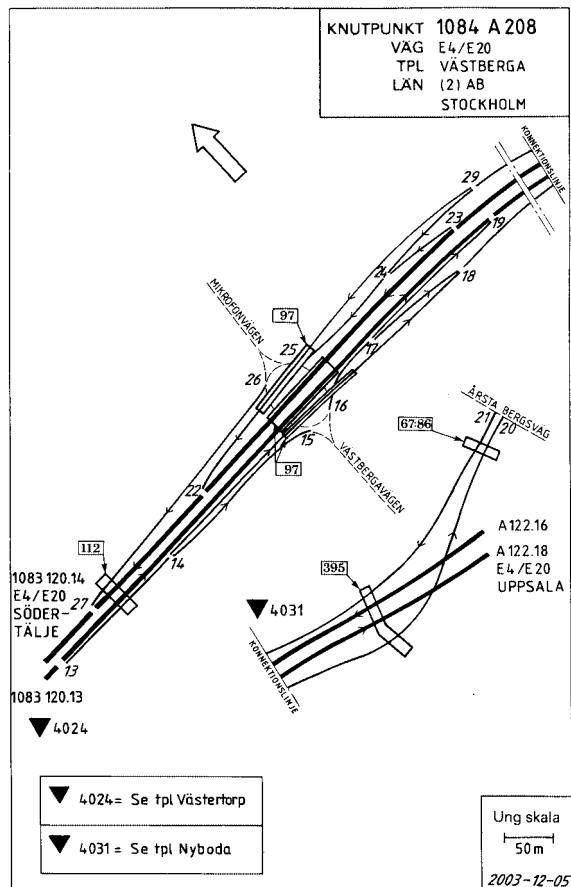
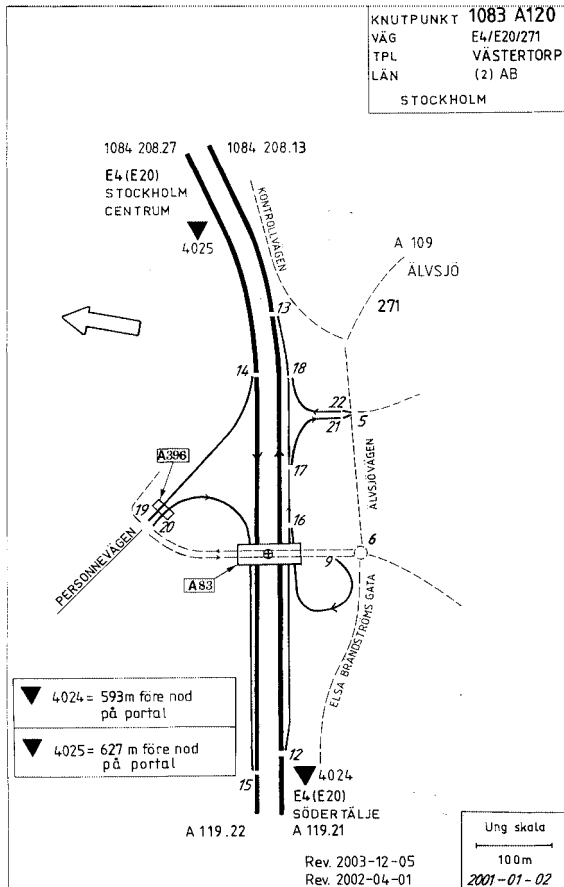


———— = Statlig väghållare  
 - - - - - = Annan väghållare

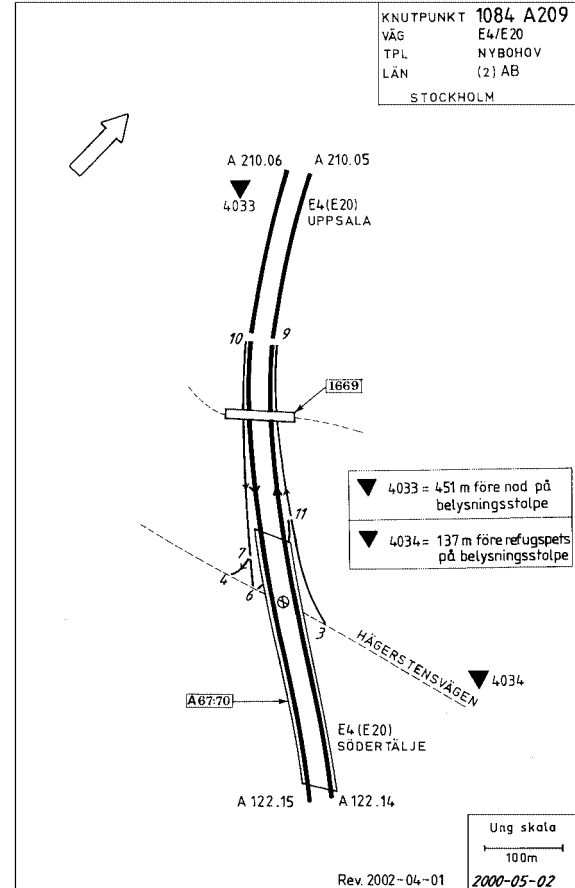
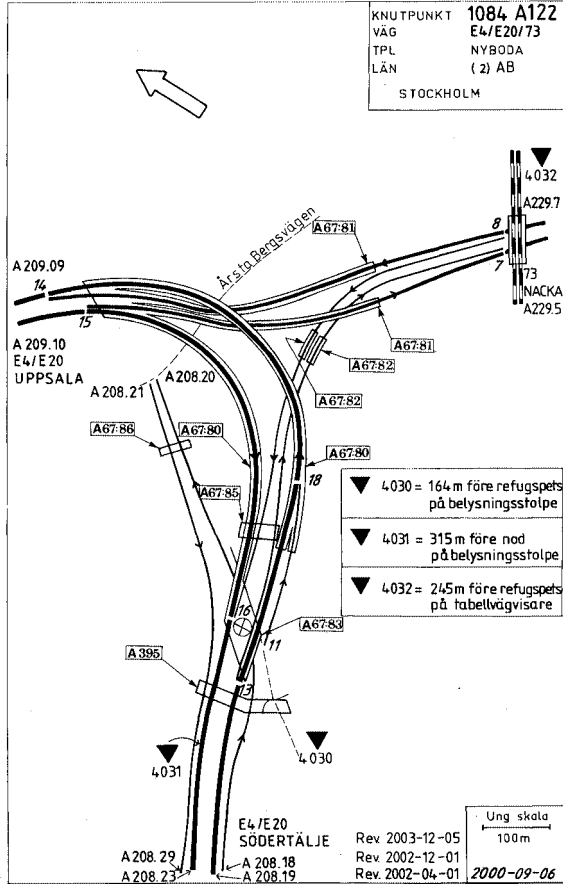


———— = Statlig väghållare  
 - - - - - = Annan väghållare

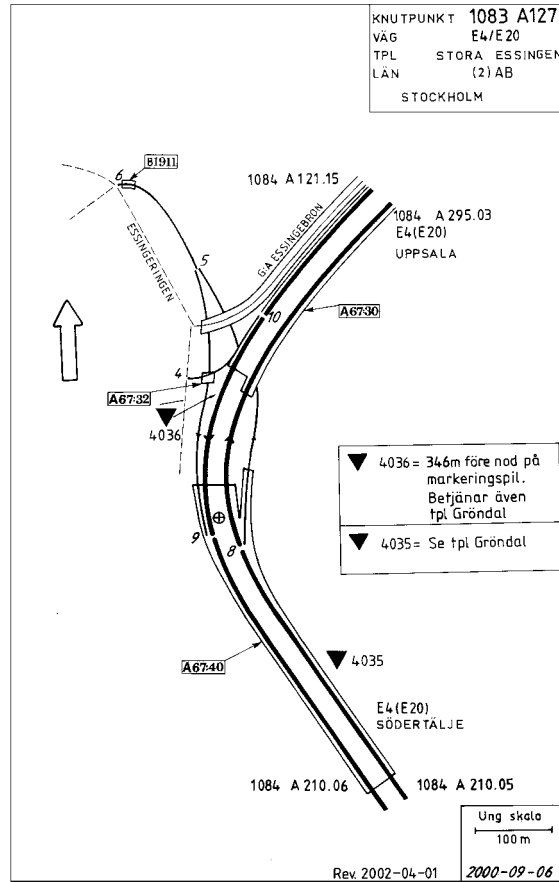
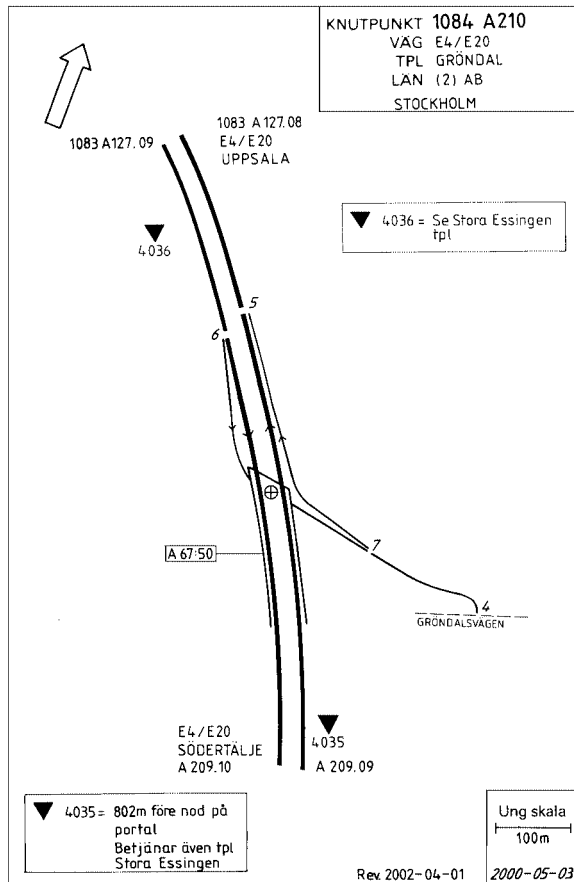




———— = Statlig väghållare  
- - - - - = Annan väghållare

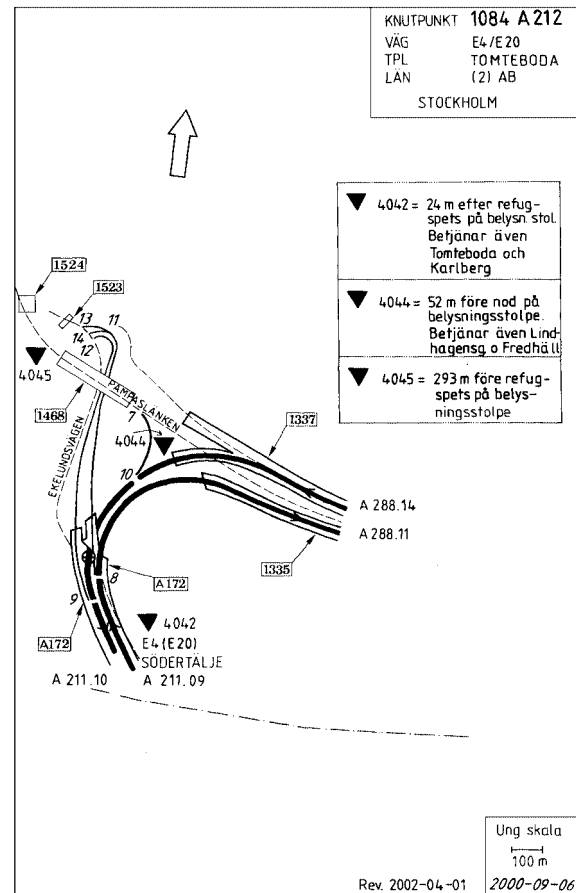
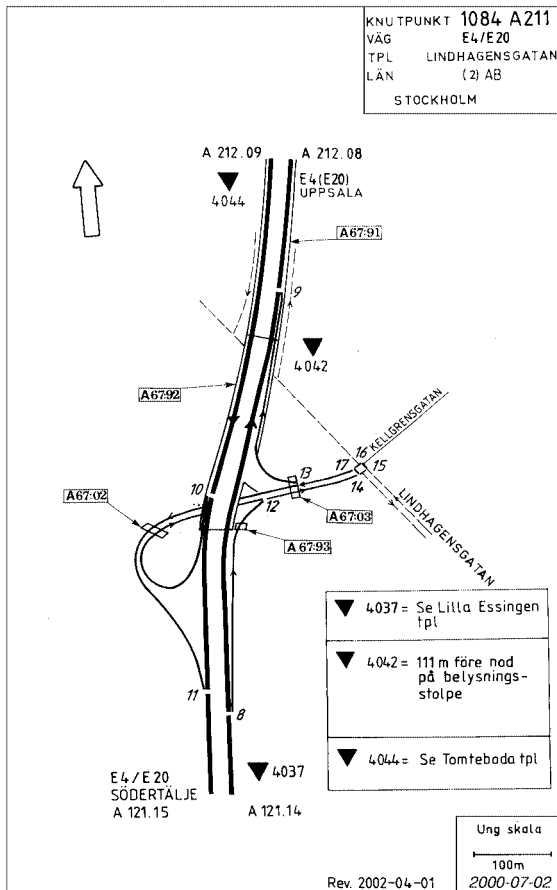


———— = Statlig väghållare  
 - - - - - = Annan väghållare

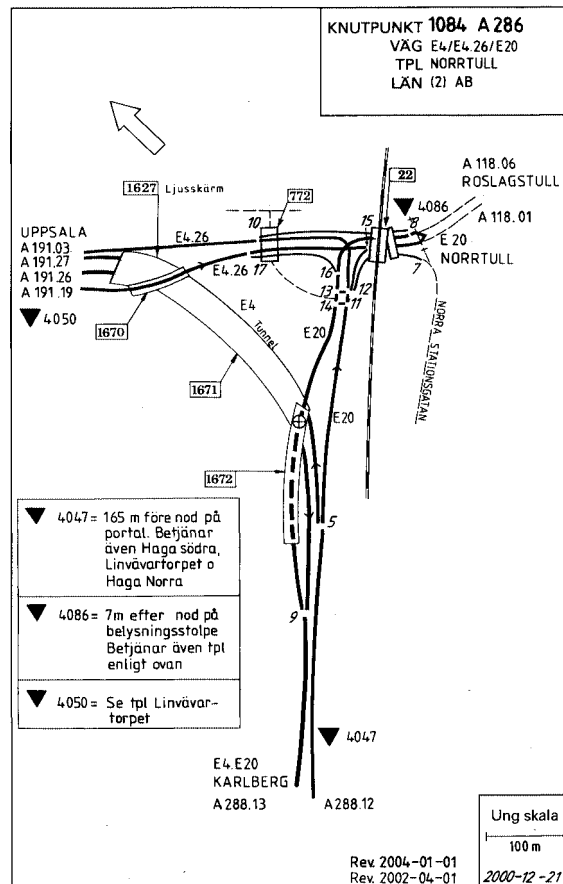
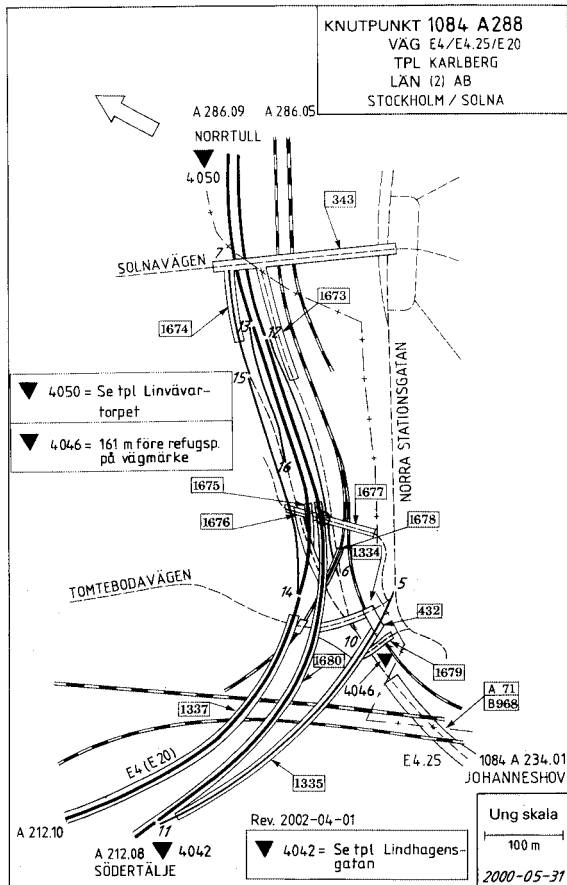


———— = Statlig väghållare  
- - - - - = Annan väghållare

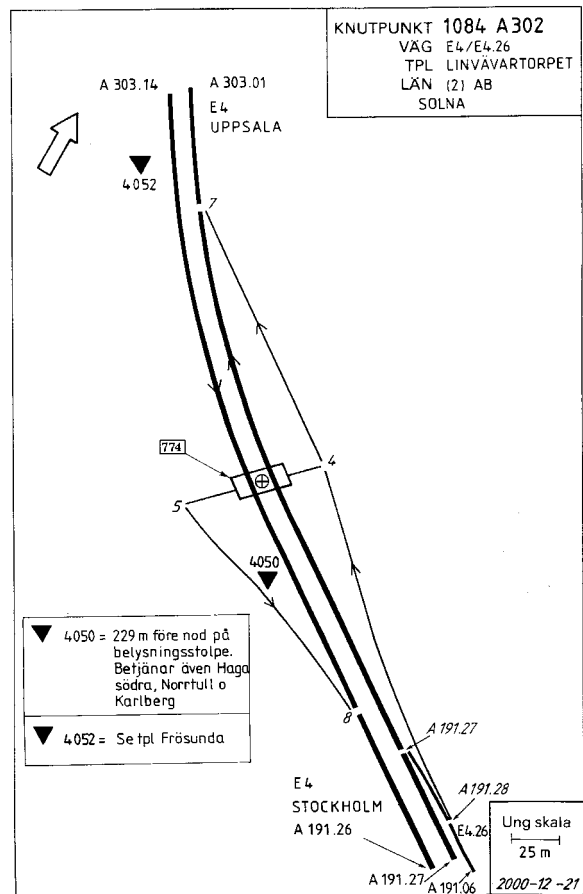
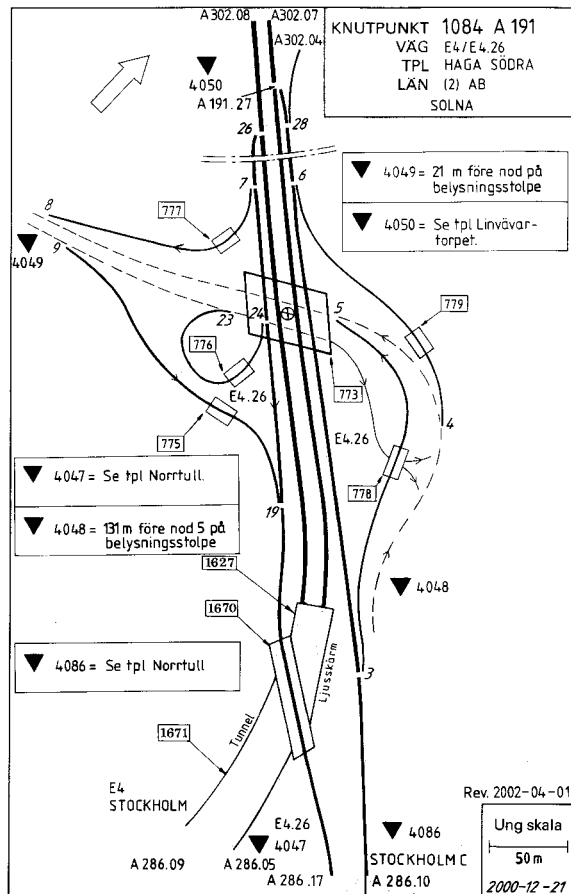




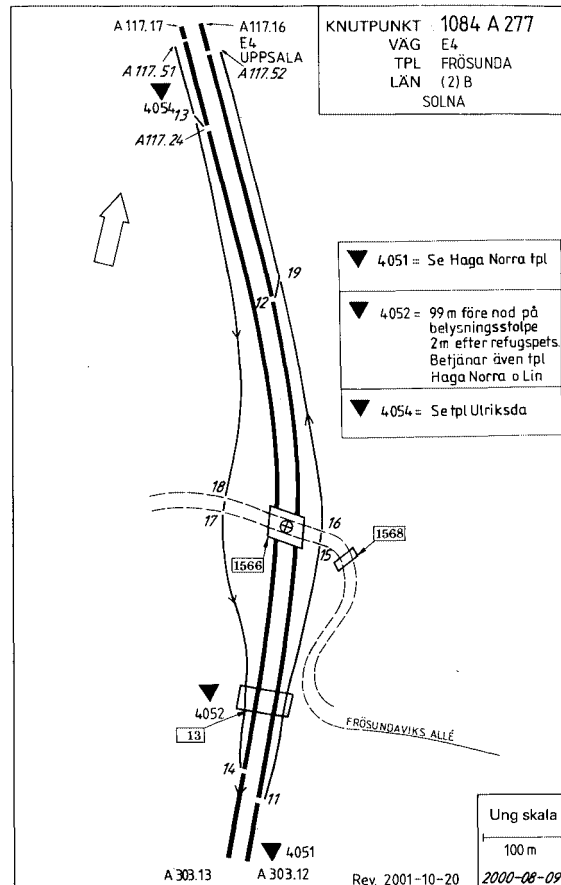
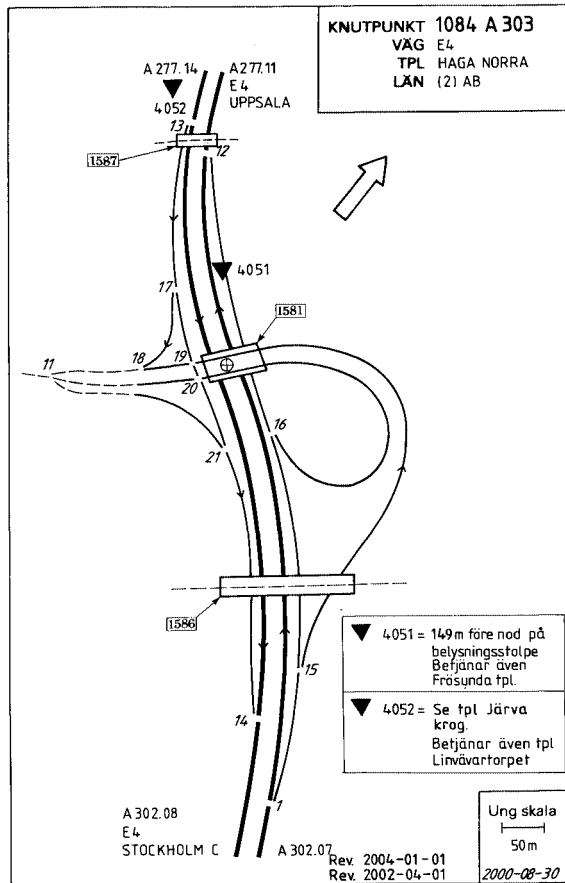
———— = Statlig väghållare  
- - - - - = Annan väghållare



- = Statlig väghållare  
- - - - - = Annan väghållare

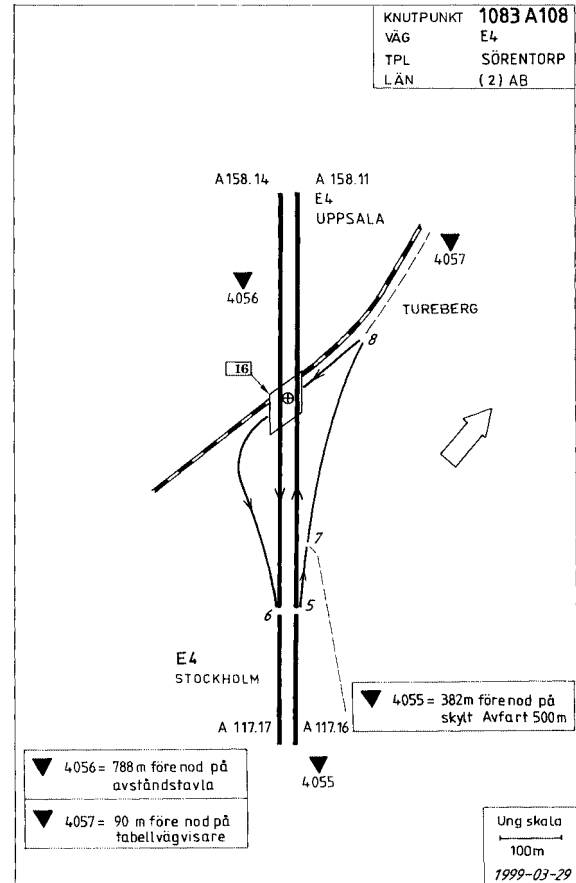
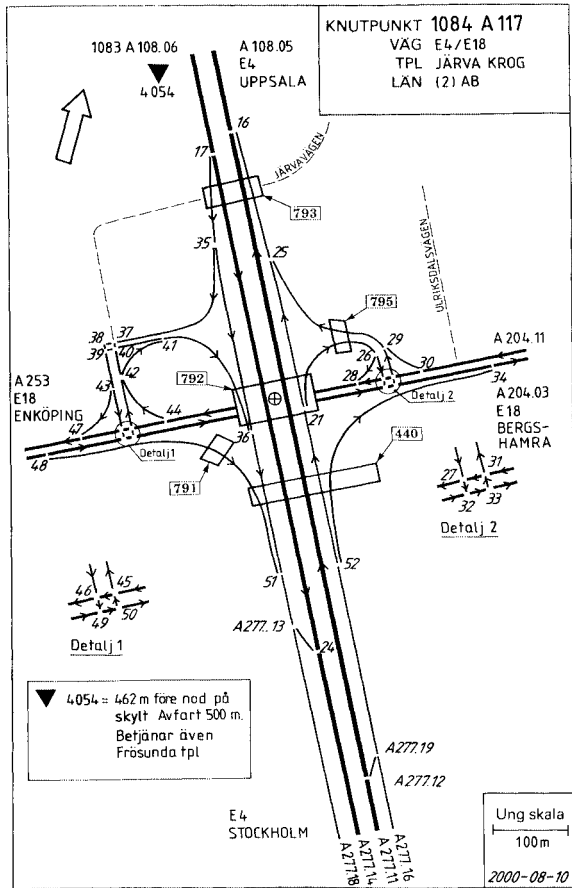


———— = Statlig väghållare  
 - - - - - = Annan väghållare

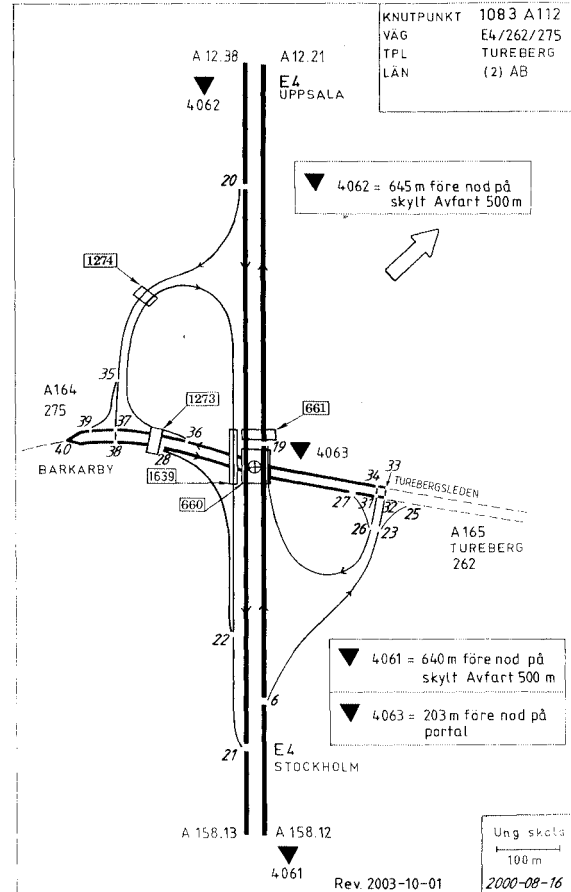
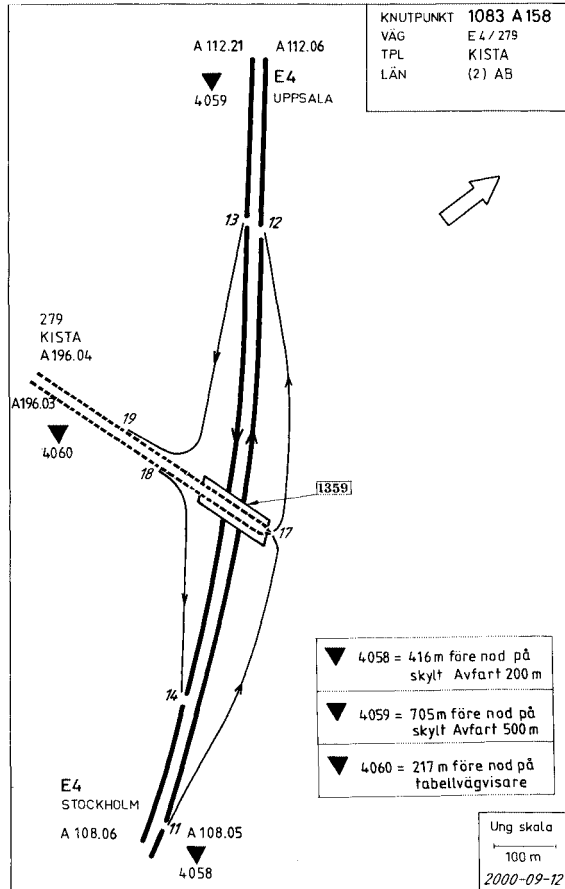


———— = Statlig väghållare  
 - - - - - = Annan väghållare



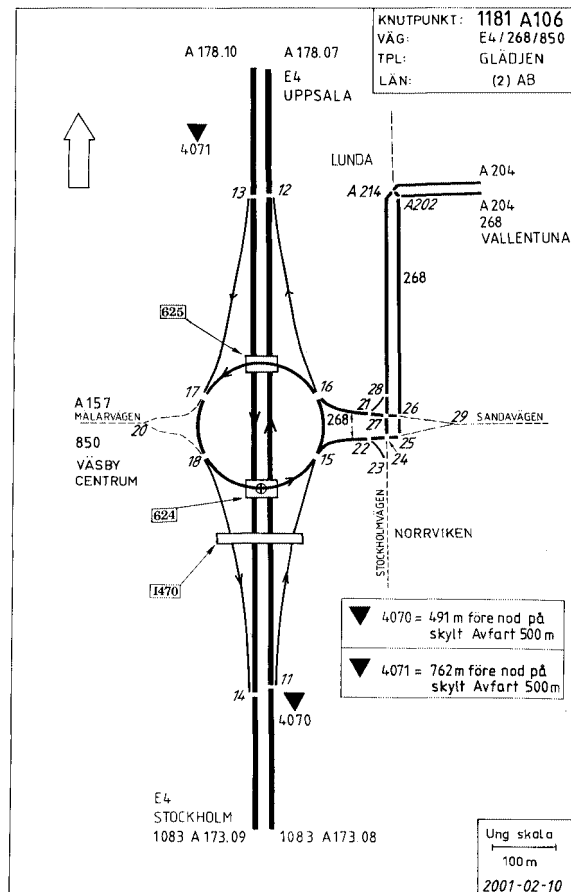
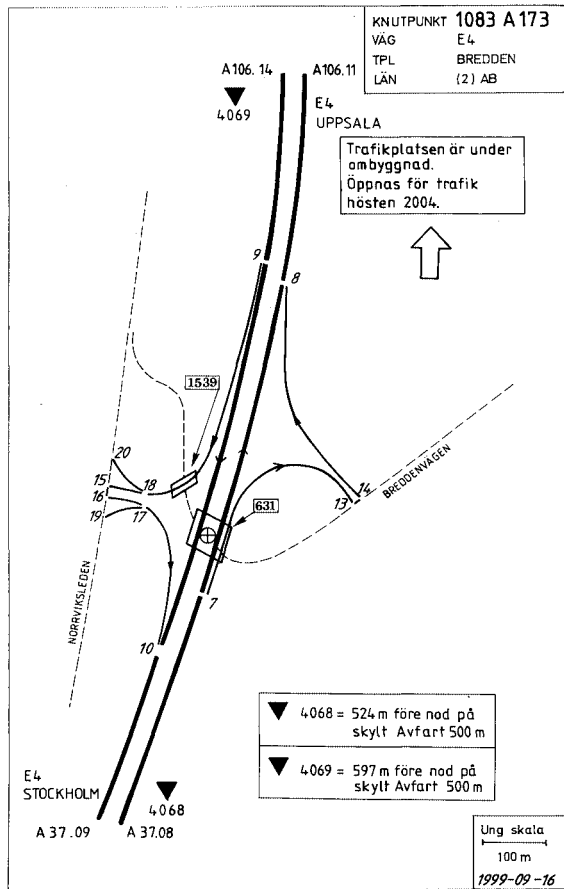


———— = Statlig väghållare  
- - - - - = Annan väghållare

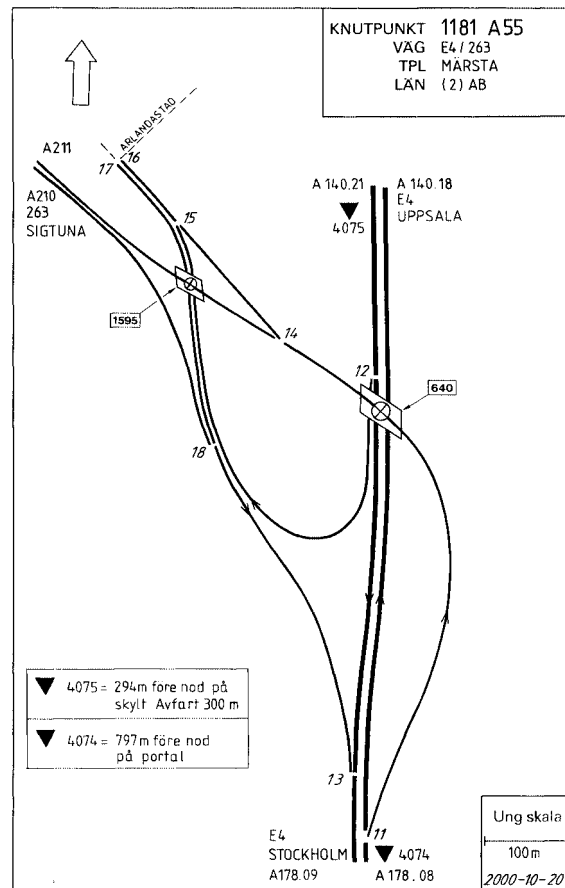
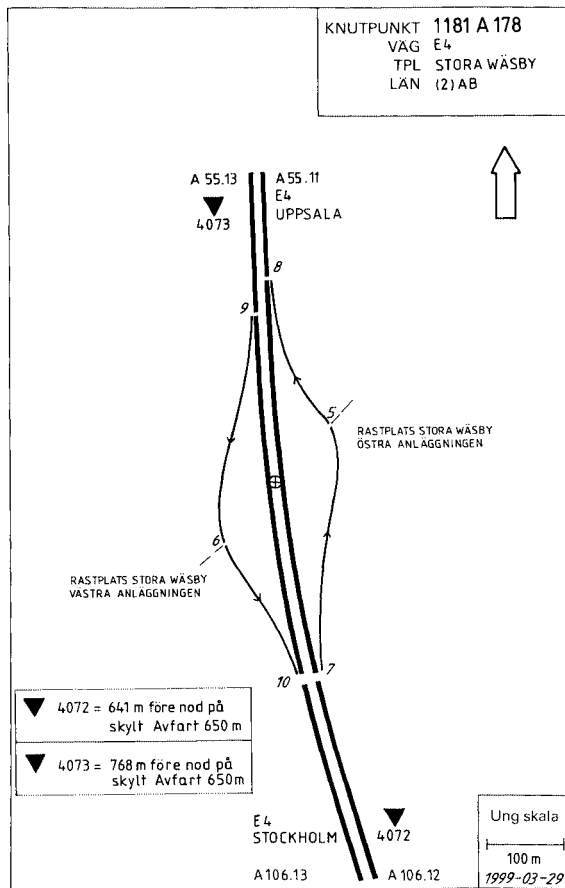


———— = Statlig väghållare  
- - - - - = Annan väghållare

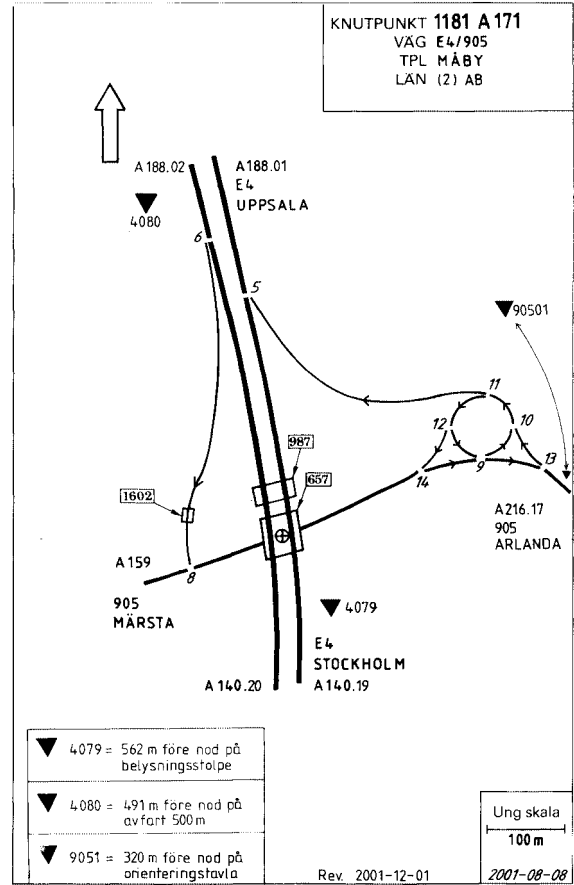
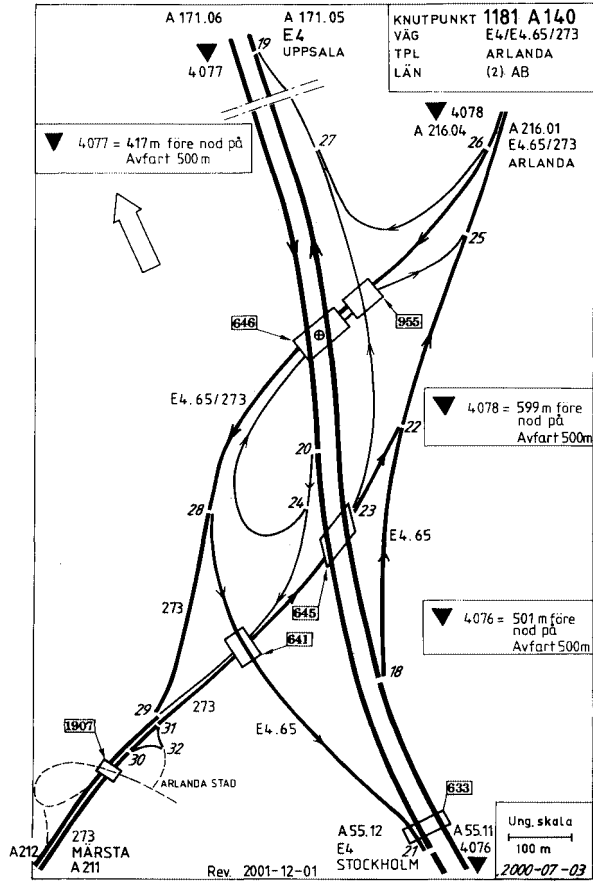




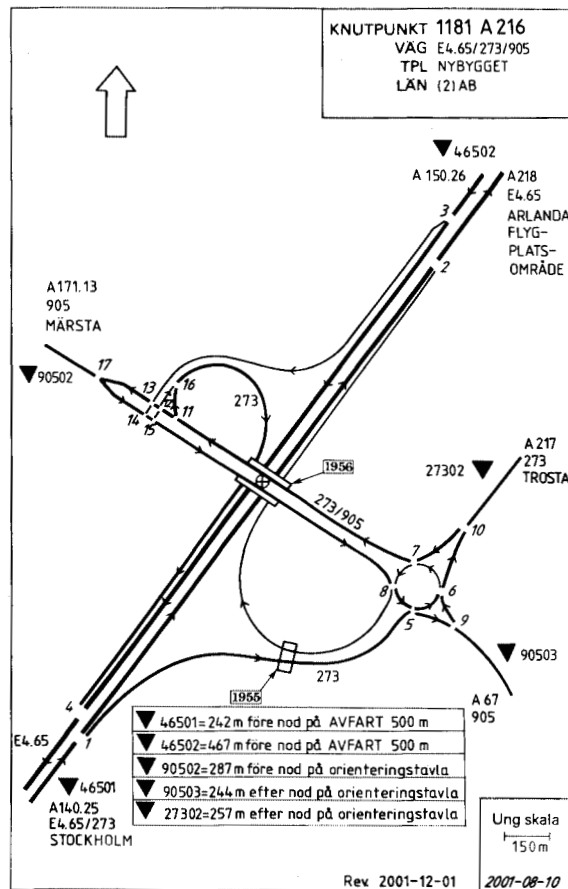
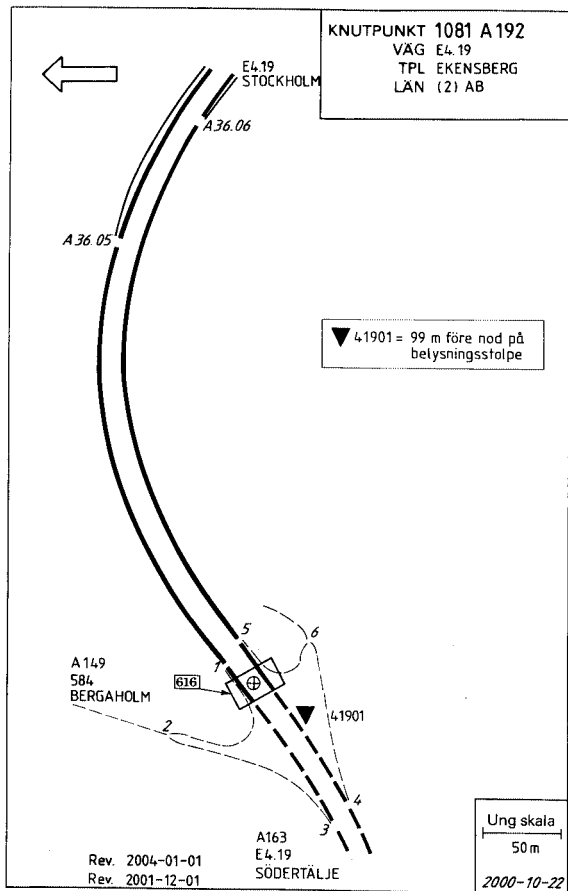
———— = Statlig väghållare  
 - - - - - = Annan väghållare



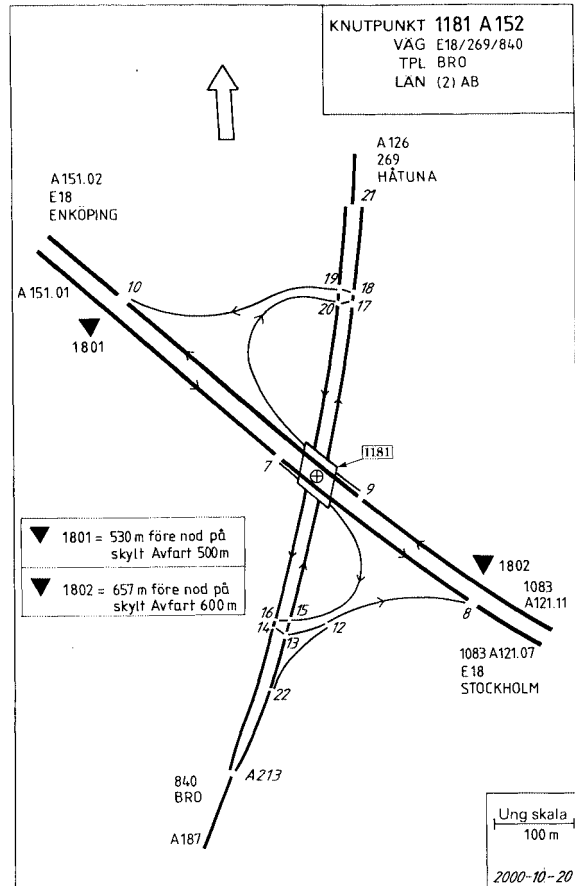
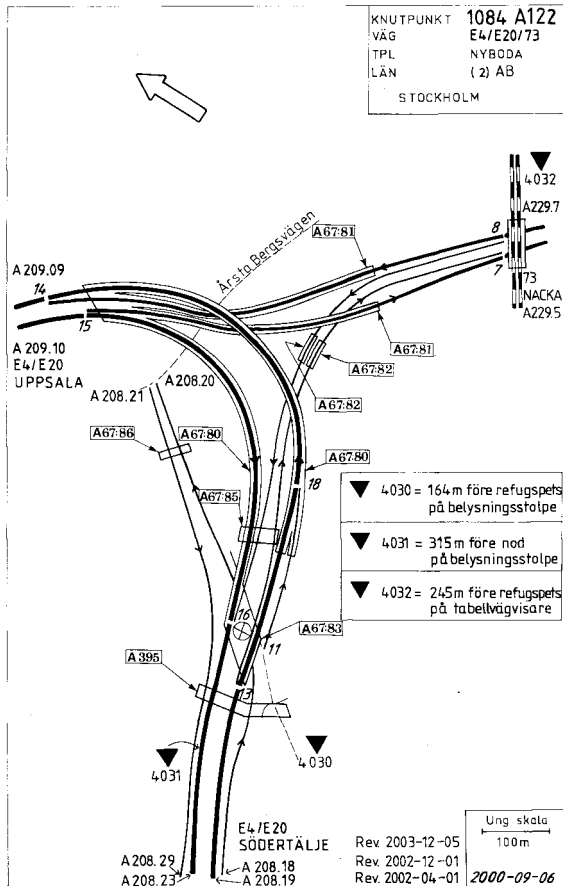
———— = Statlig väghållare  
- - - - - = Annan väghållare



———— = Statlig väghållare  
 - - - - - = Annan väghållare

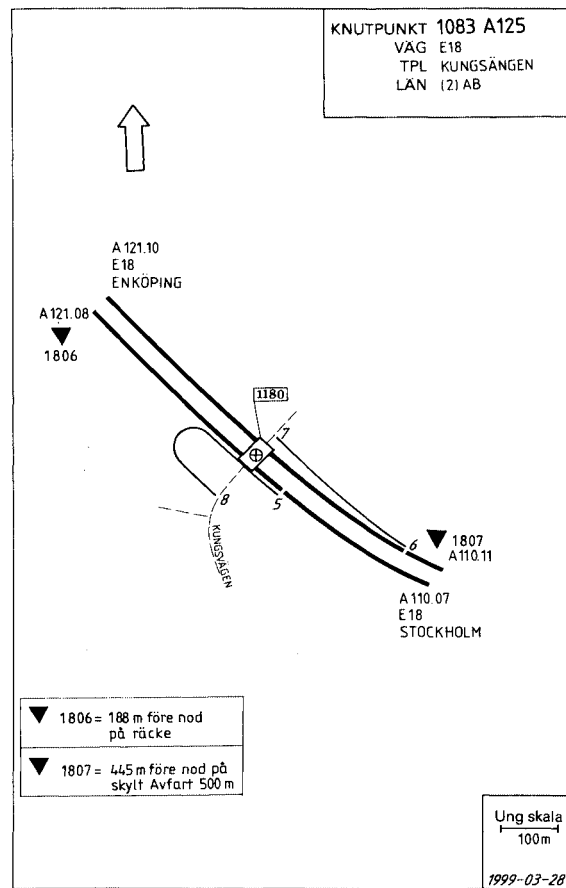
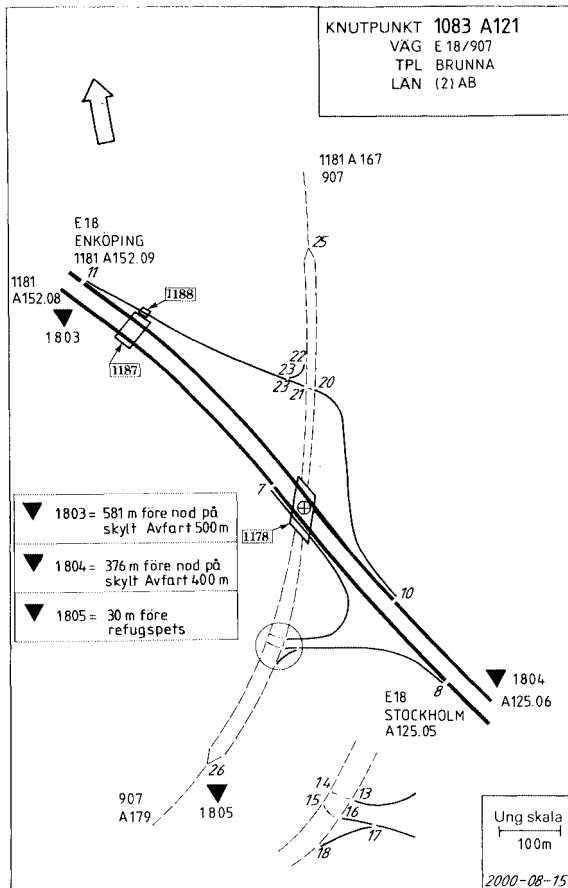


———— = Statlig väghållare  
- - - - - = Annan väghållare

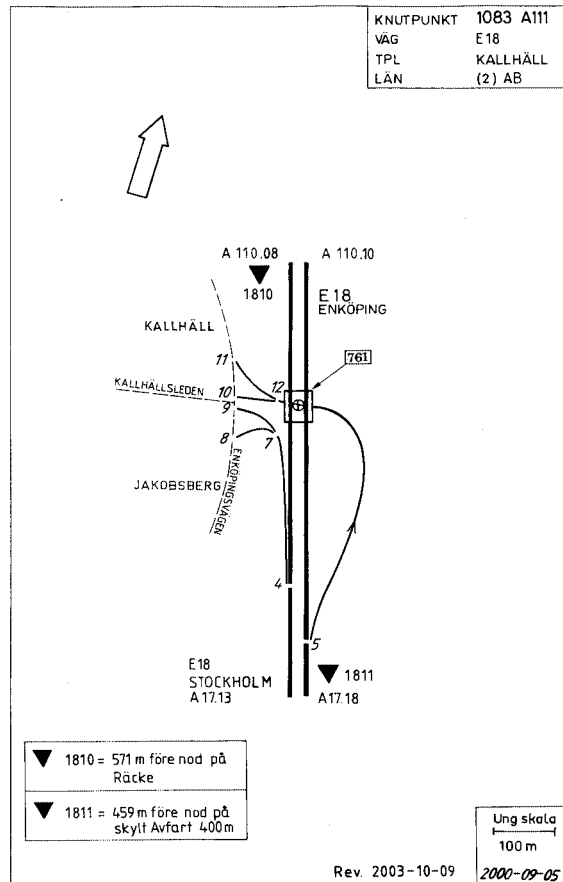
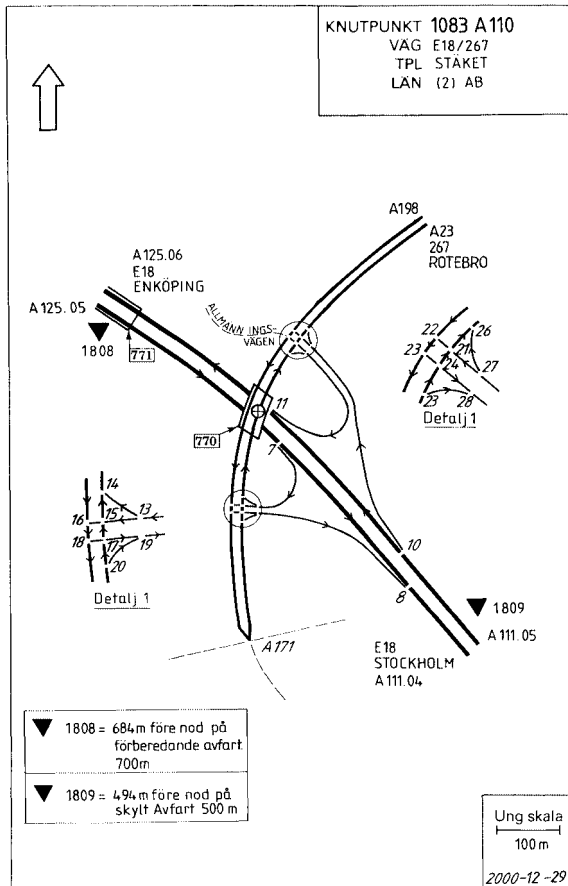


———— = Statlig väghållare  
- - - - - = Annan väghållare

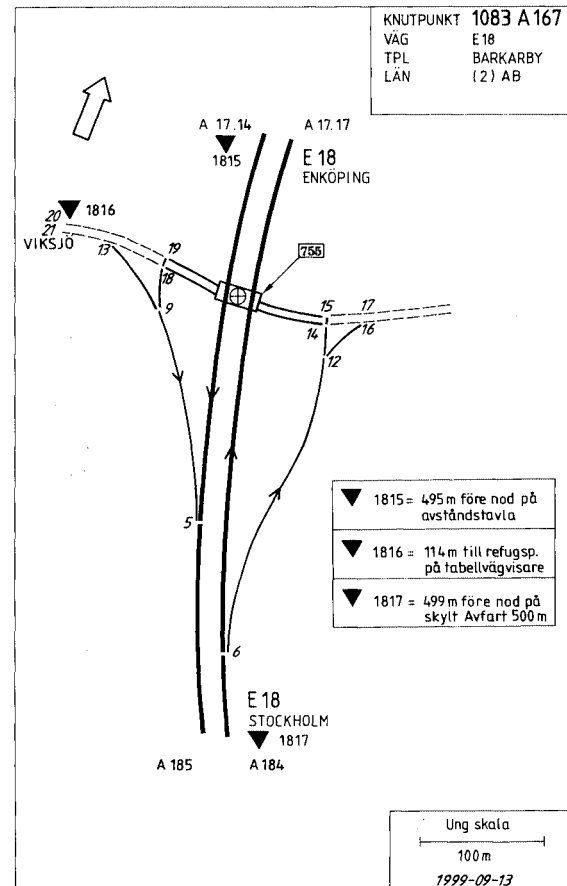
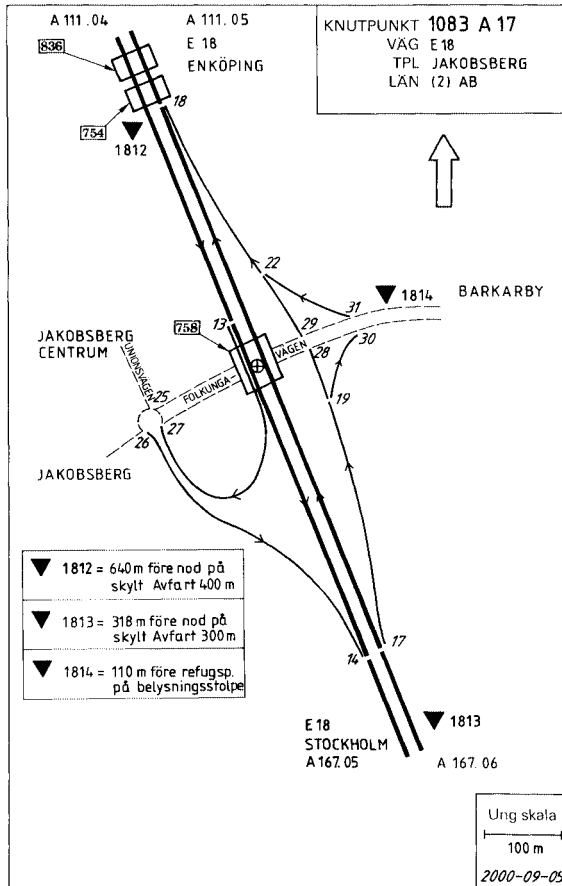




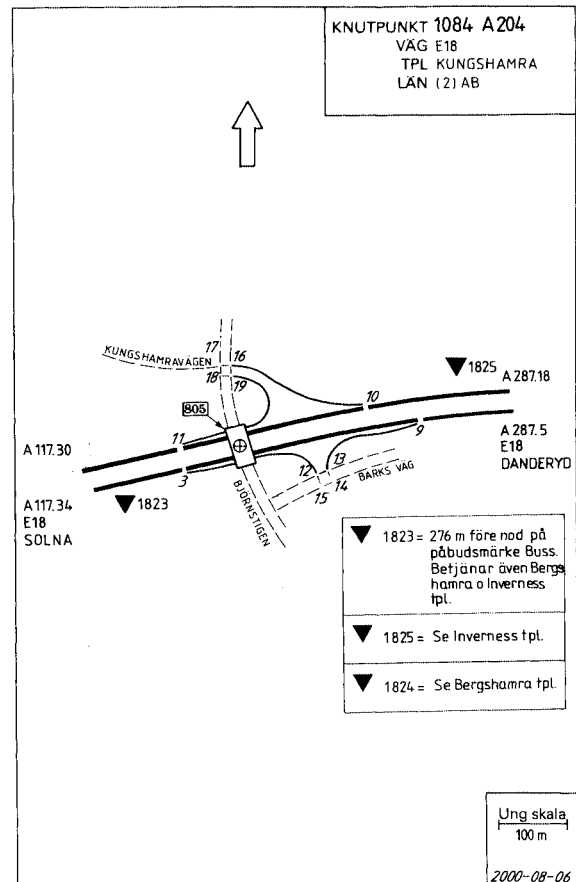
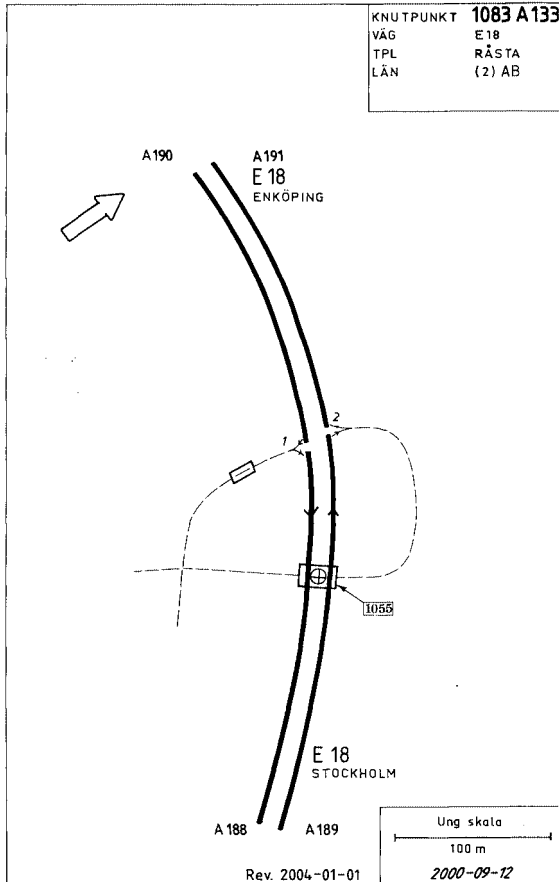
———— = Statlig väghållare  
- - - - - = Annan väghållare



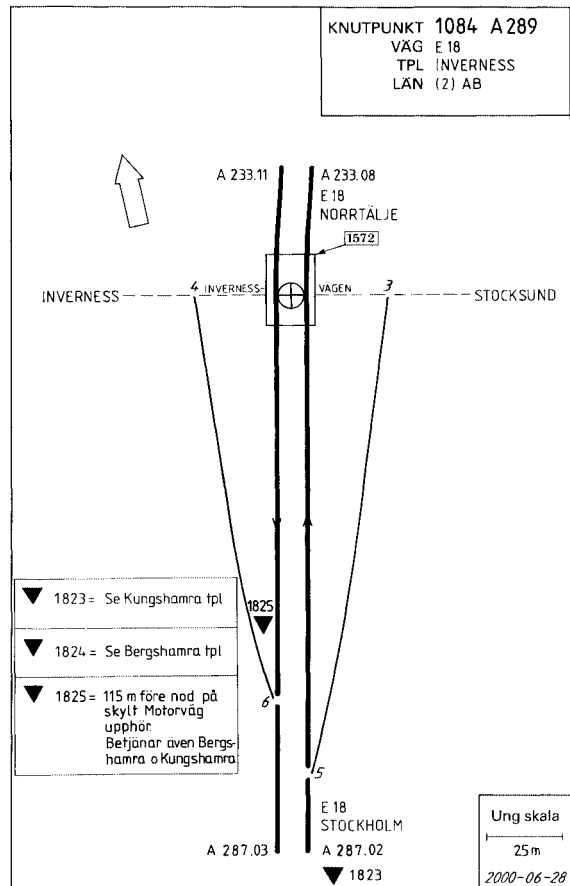
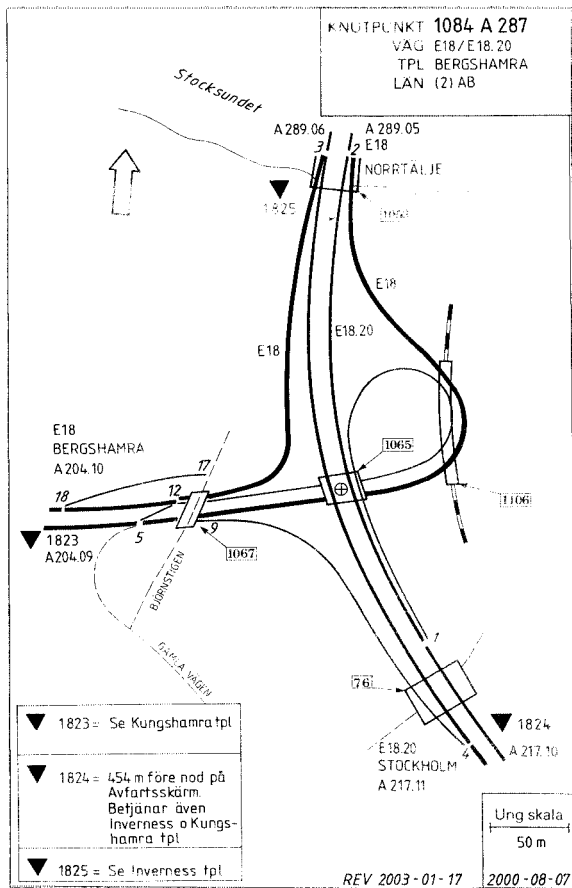
———— = Statlig väghållare  
- - - - - = Annan väghållare



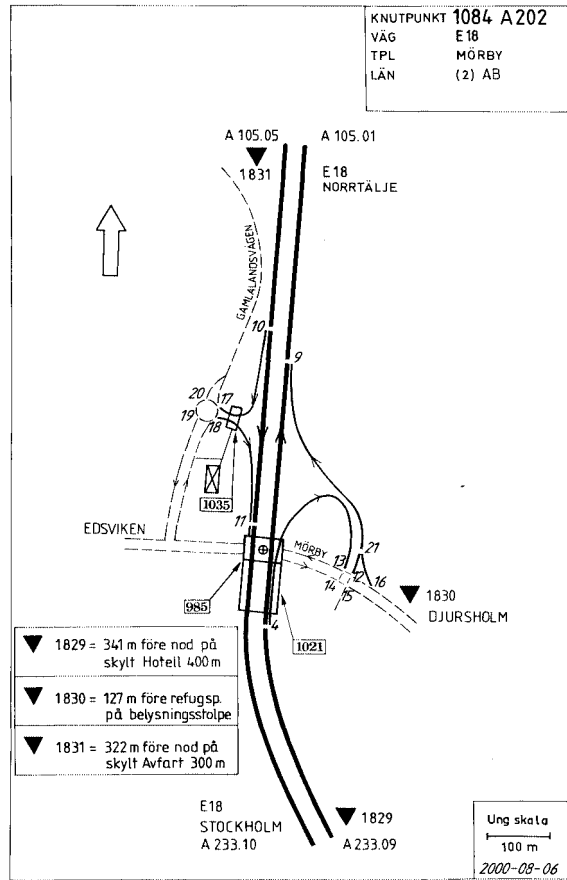
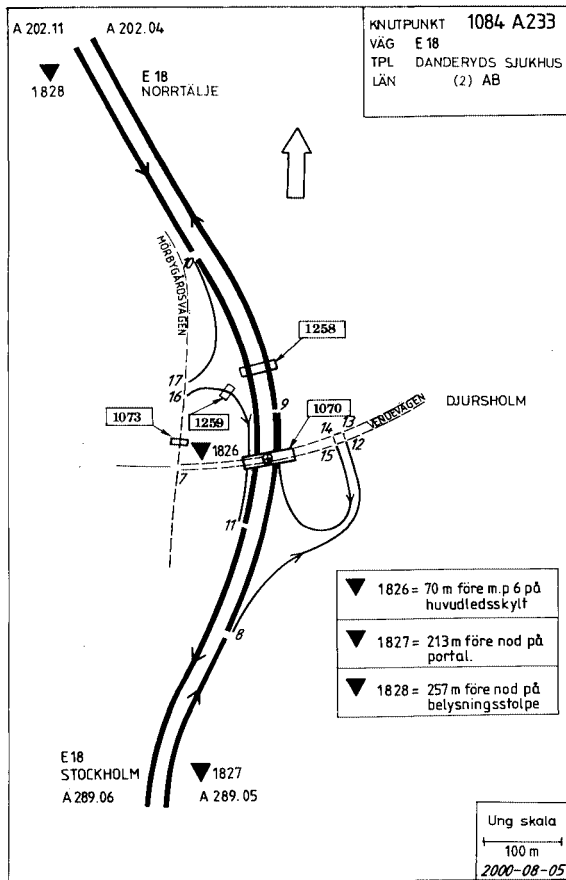
———— = Statlig väghållare  
- - - - - = Annan väghållare



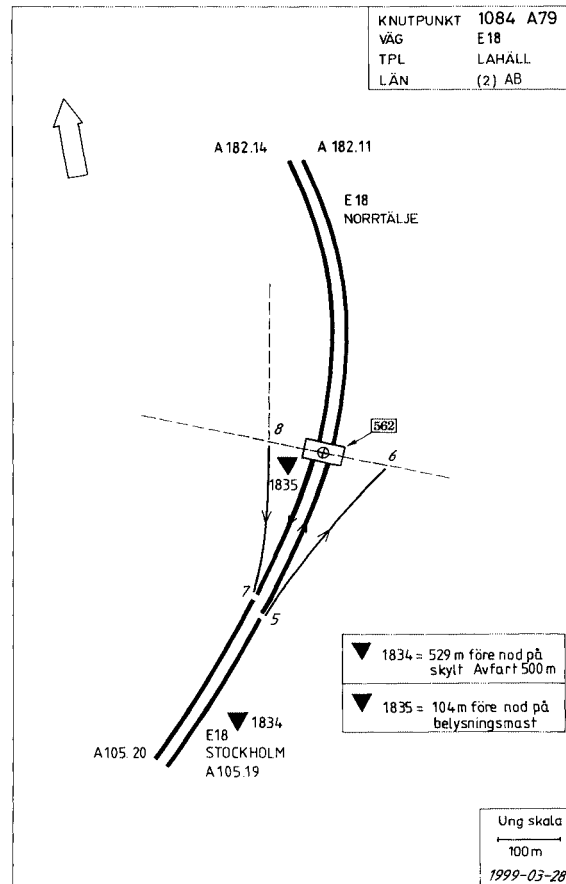
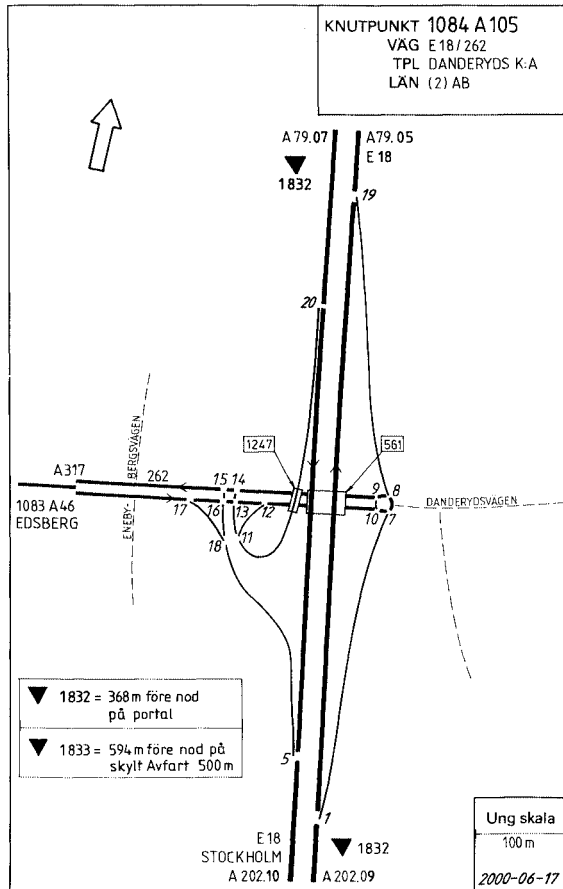
———— = Statlig väghållare  
 - - - - = Annan väghållare



———— = Statlig väghållare  
- - - - - = Annan väghållare



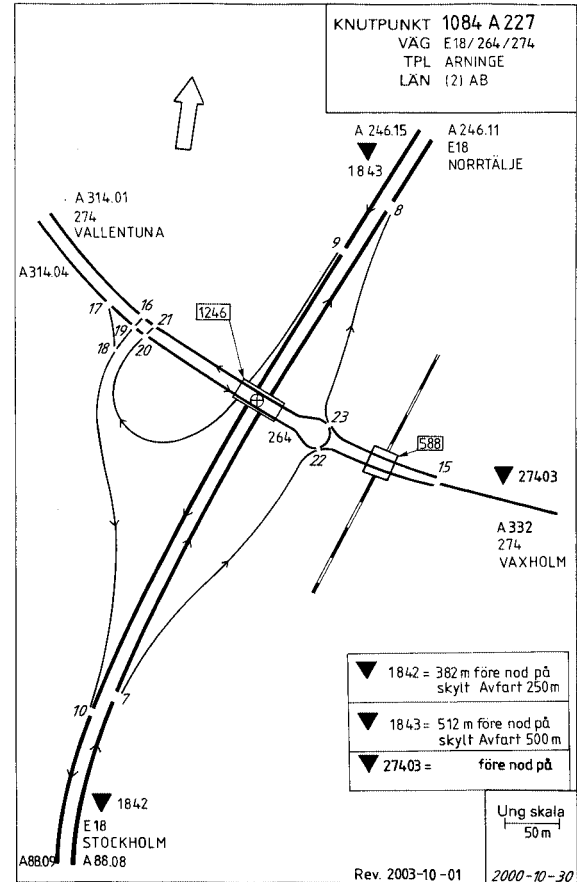
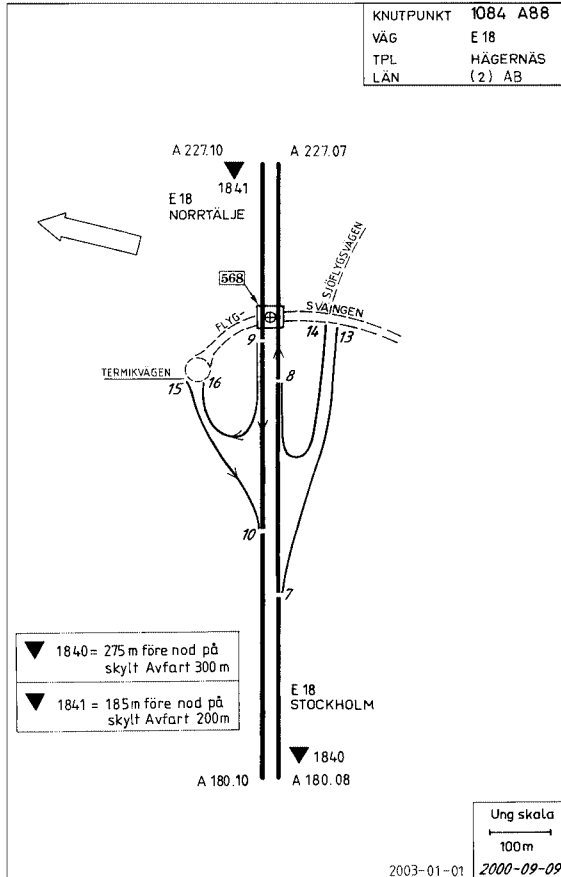
———— = Statlig väghållare  
- - - - - = Annan väghållare



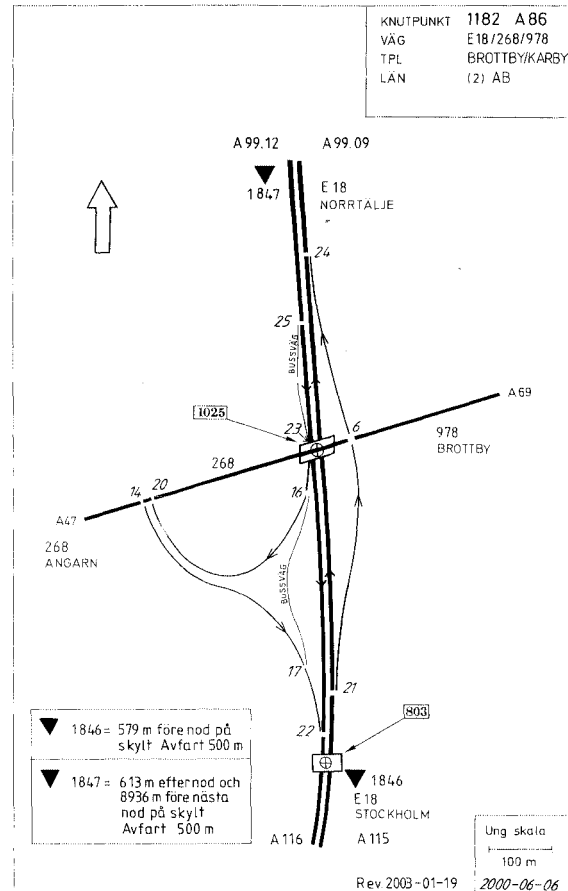
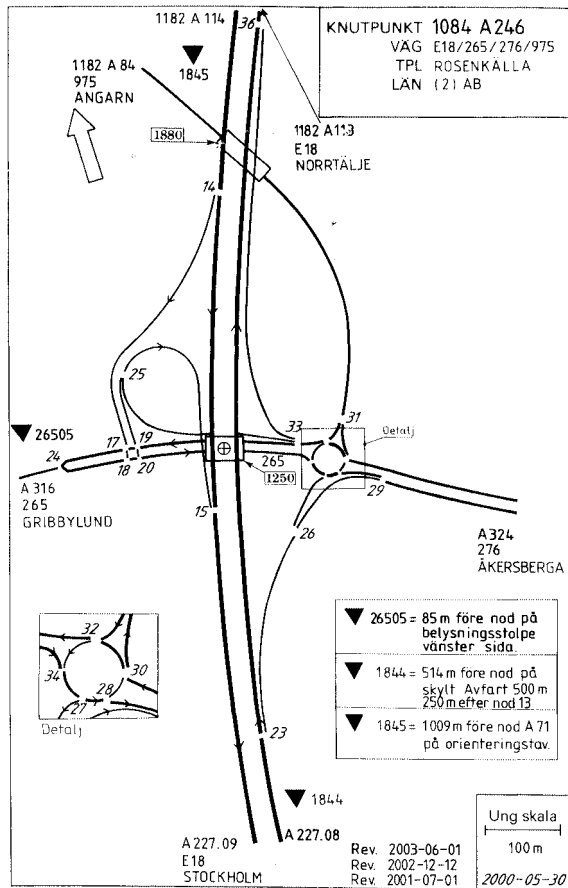
———— = Statlig väghållare  
- - - - - = Annan väghållare



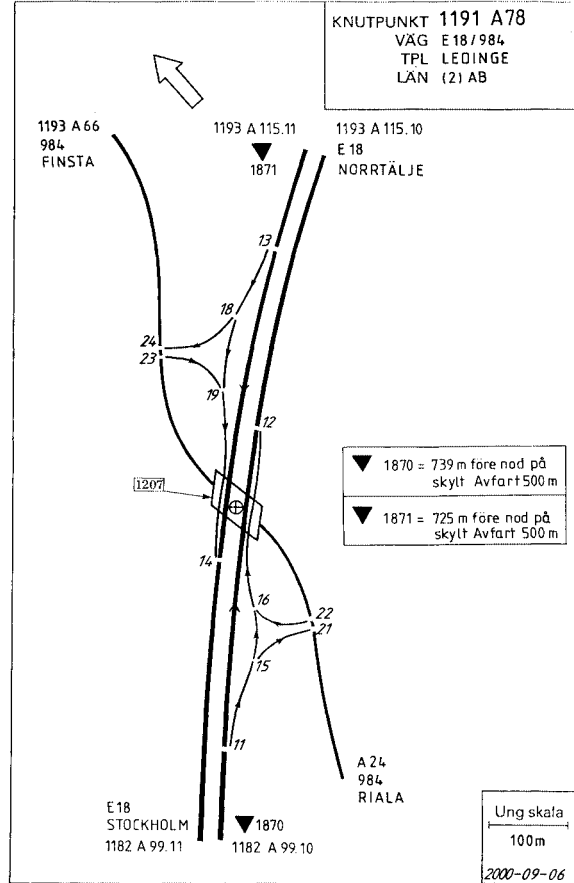
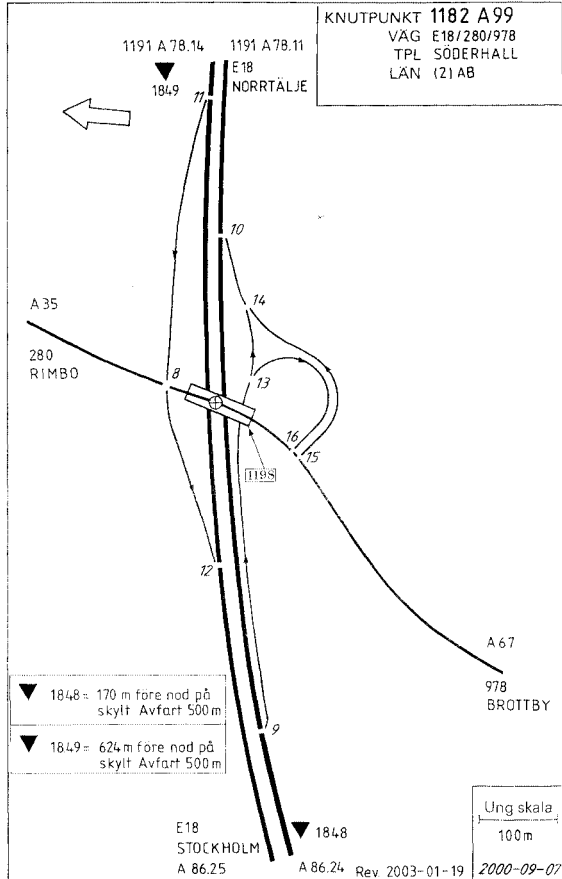




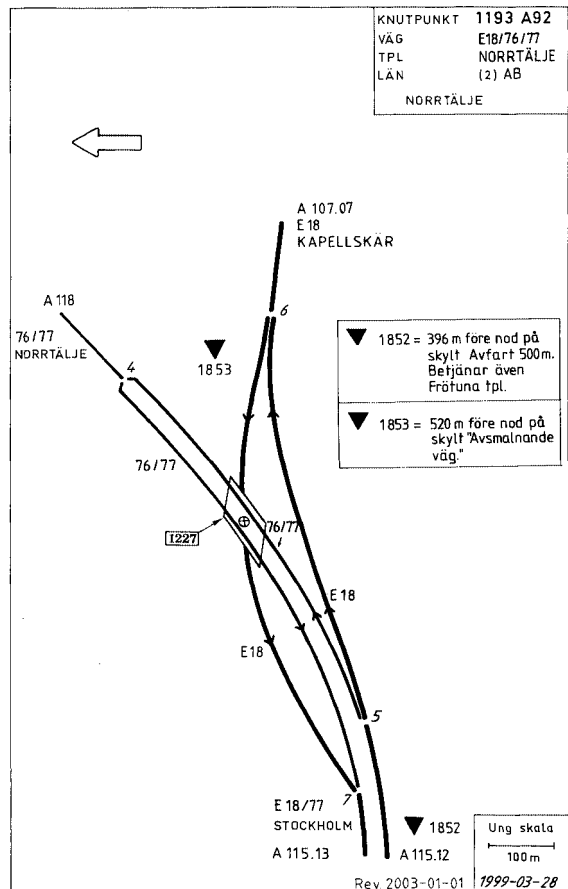
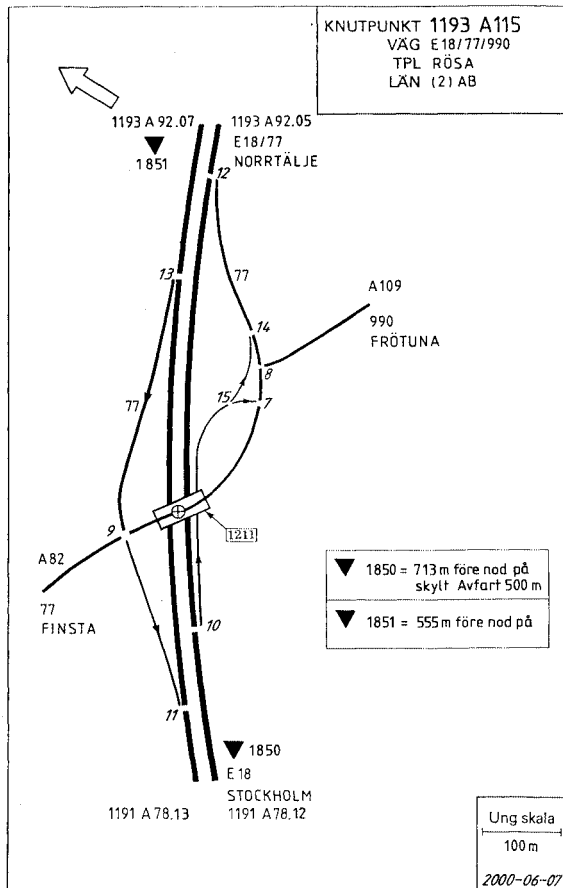
———— = Statlig väghållare  
 - - - - - = Annan väghållare



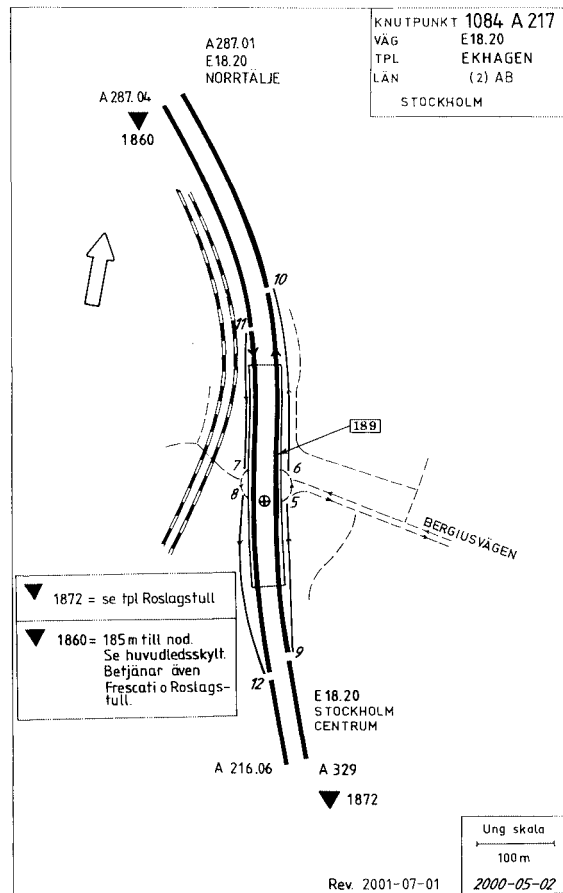
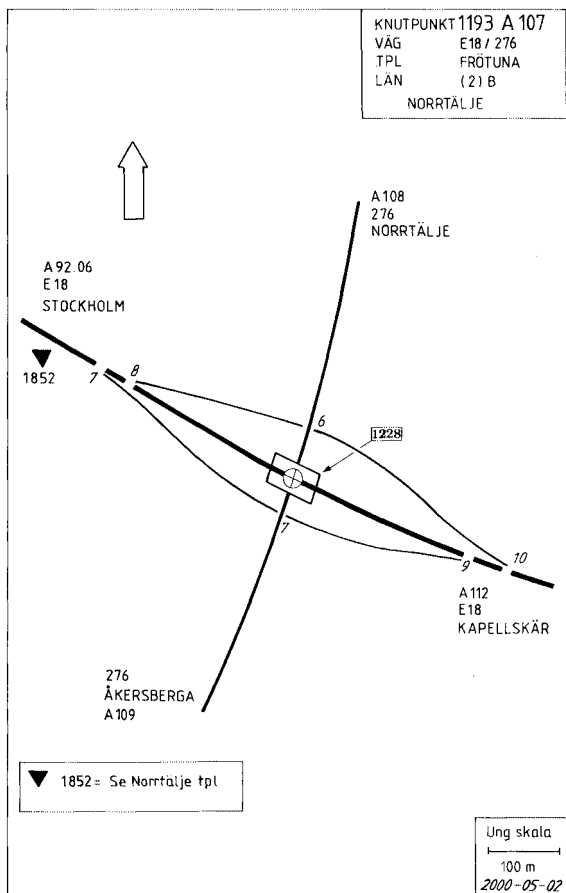
———— = Statlig väghållare  
- - - - - = Annan väghållare



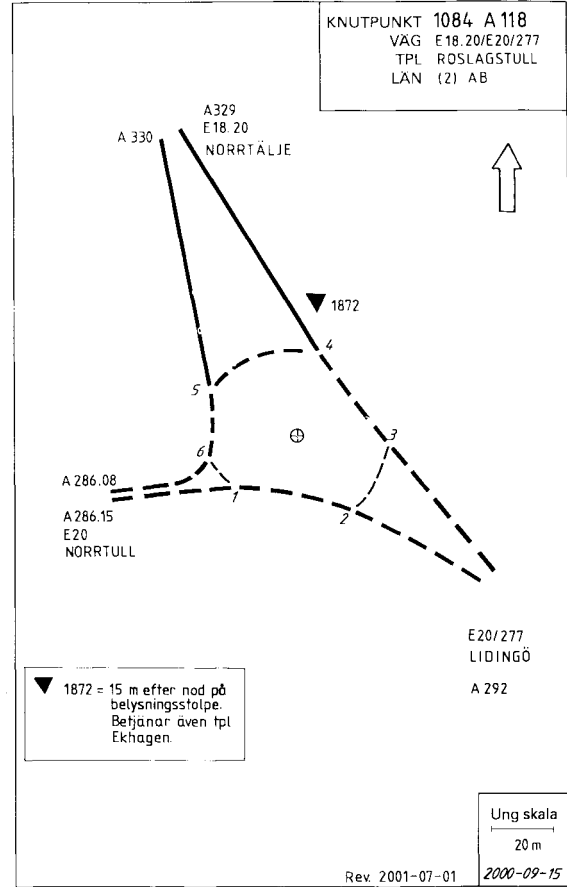
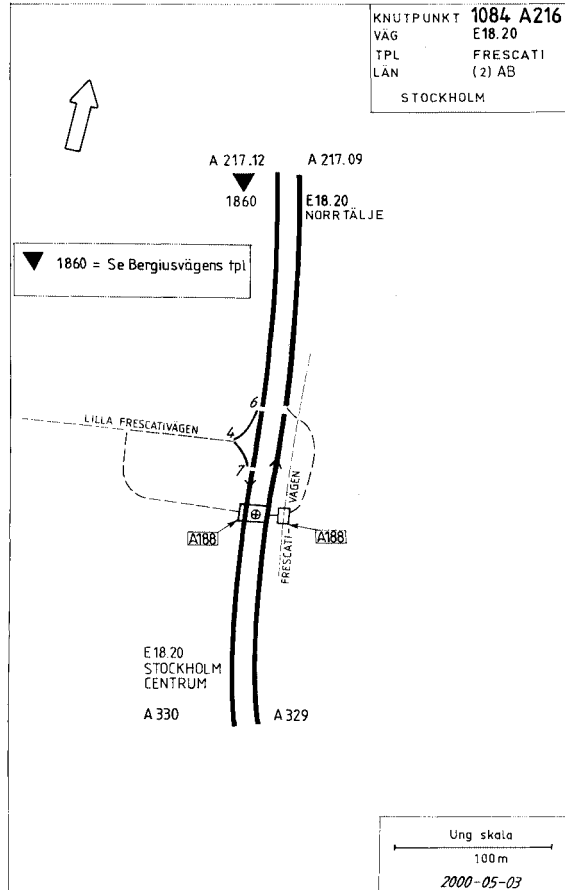
———— = Statlig väghållare  
- - - - - = Annan väghållare



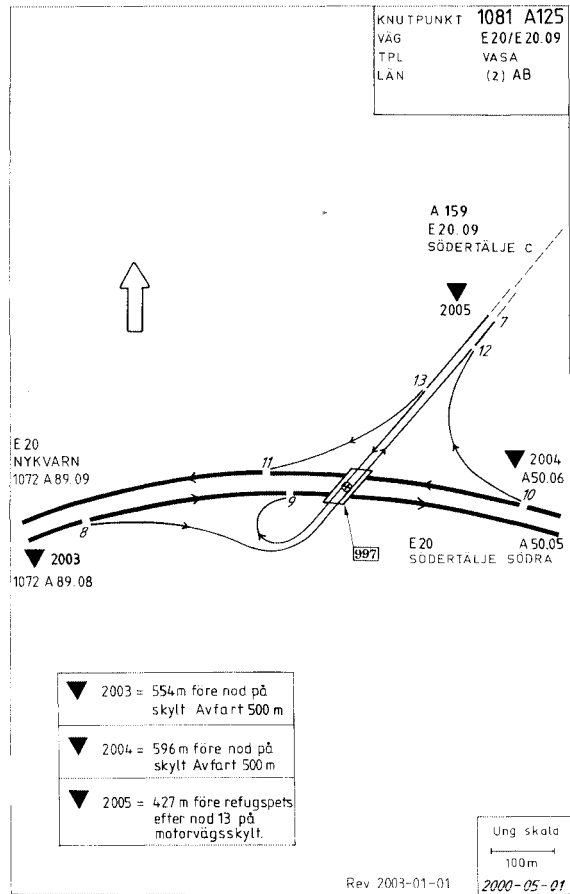
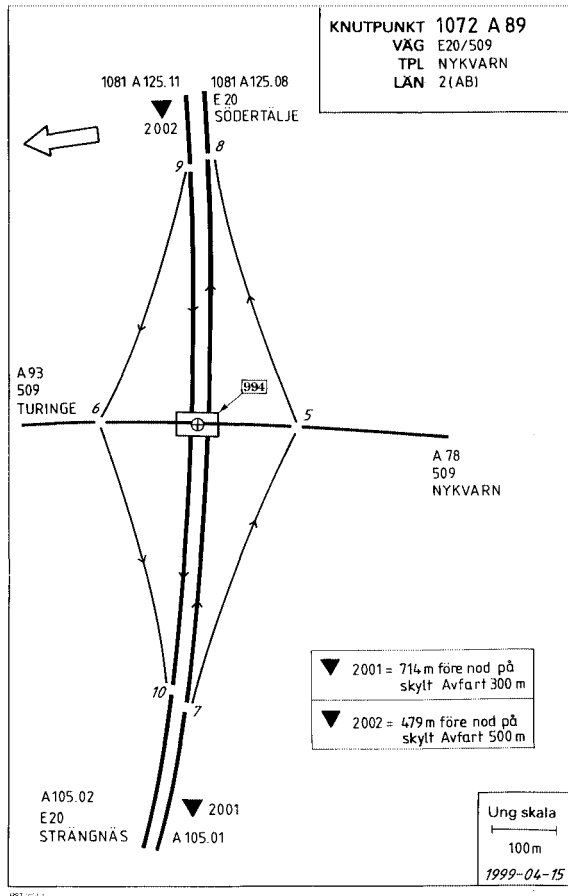
———— = Statlig väghållare  
- - - - - = Annan väghållare



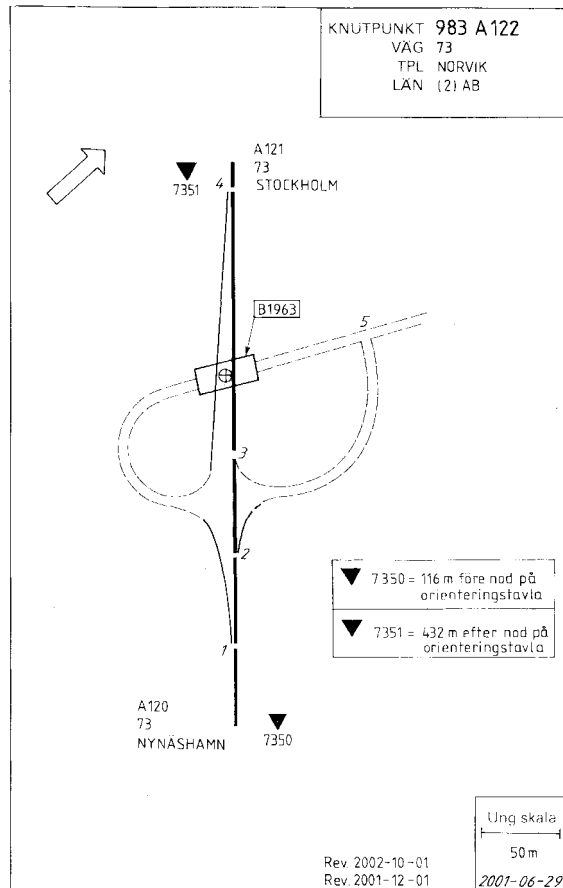
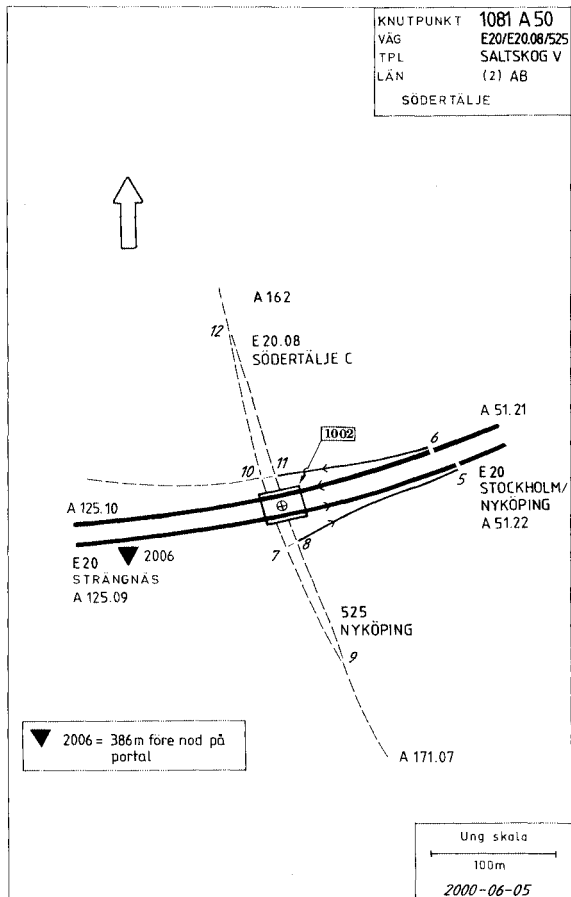
———— = Statlig väghållare  
- - - - - = Annan väghållare



———— = Statlig väghållare  
 - - - - - = Annan väghållare

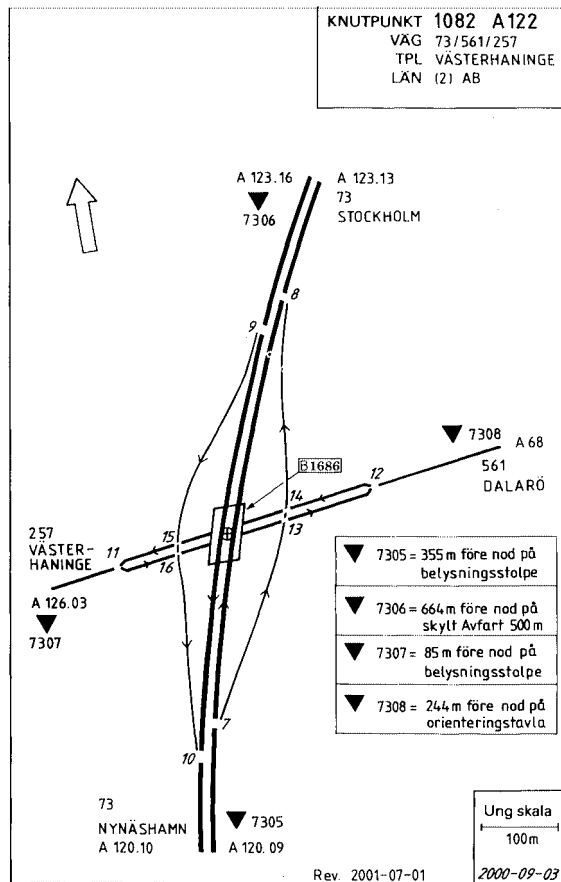
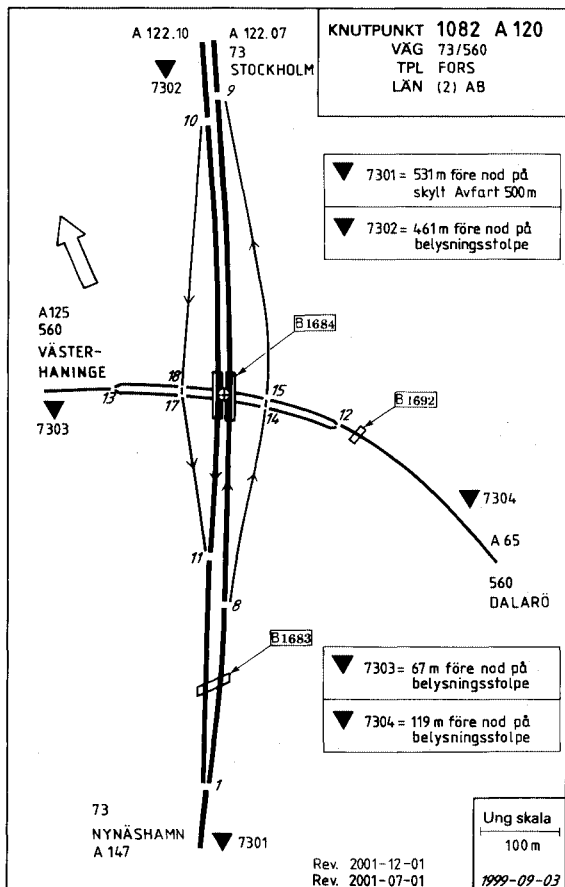


———— = Statlig väghållare  
- - - - - = Annan väghållare

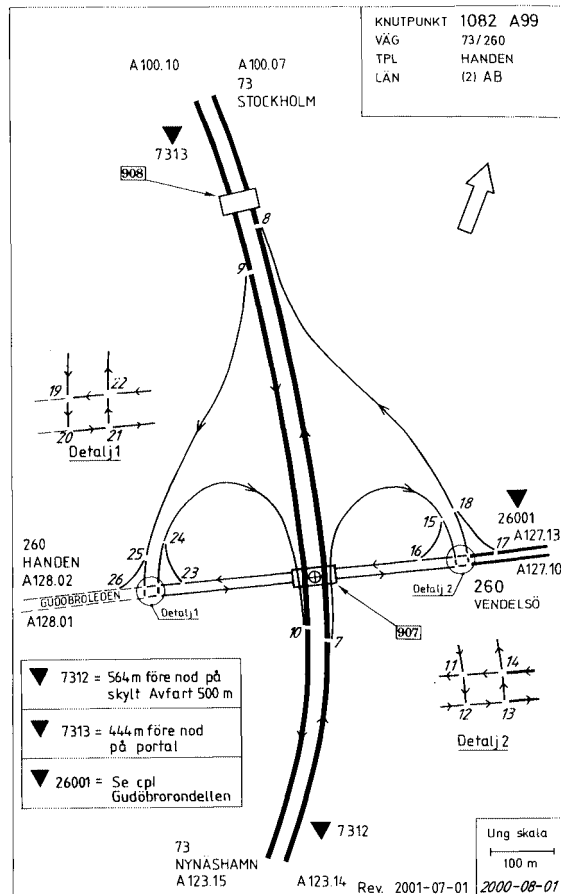
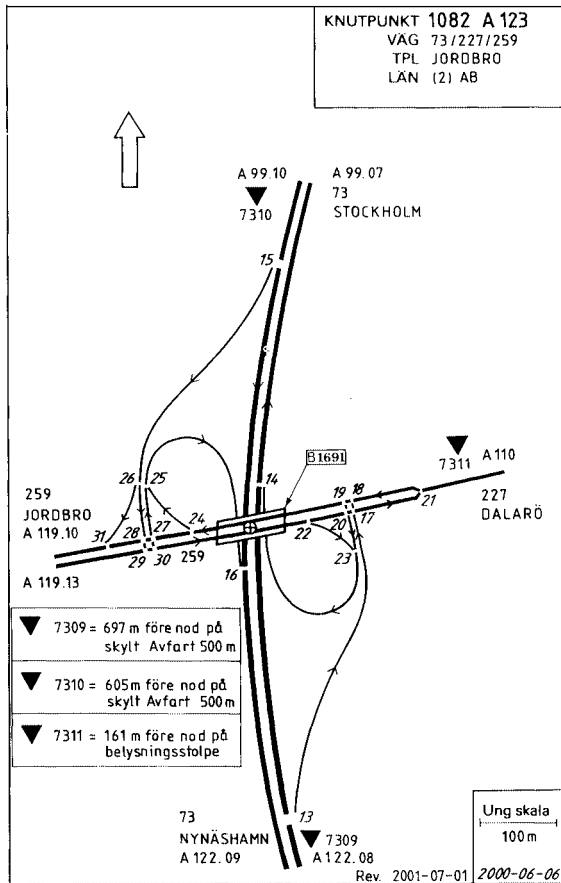


———— = Statlig väghållare  
 - - - - - = Annan väghållare

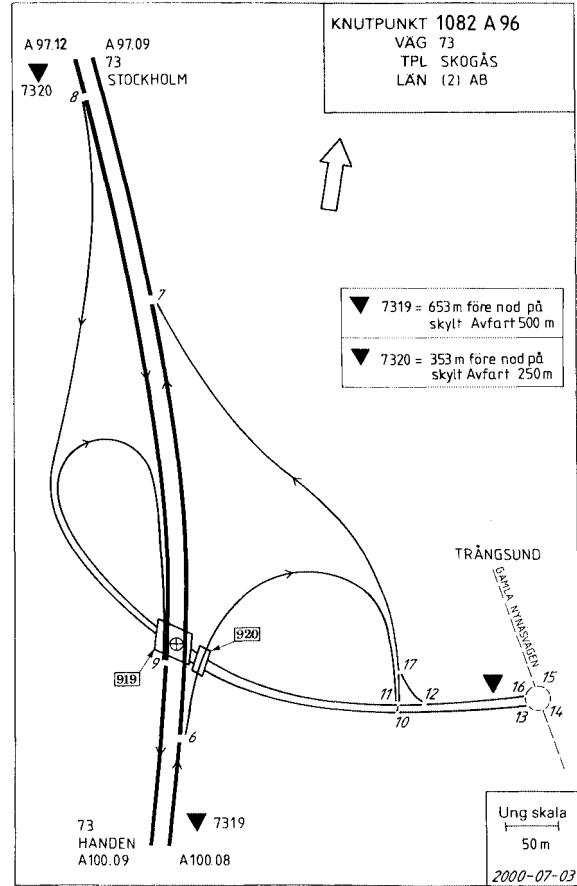
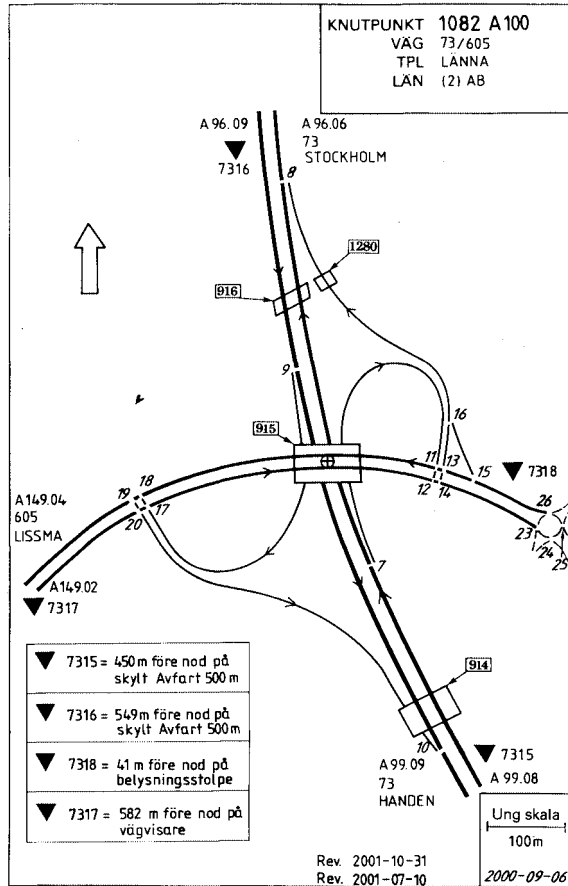




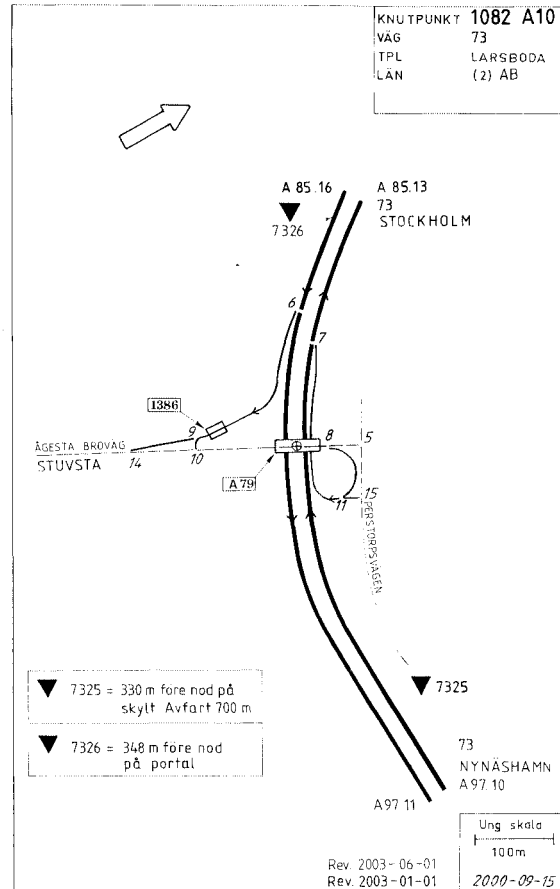
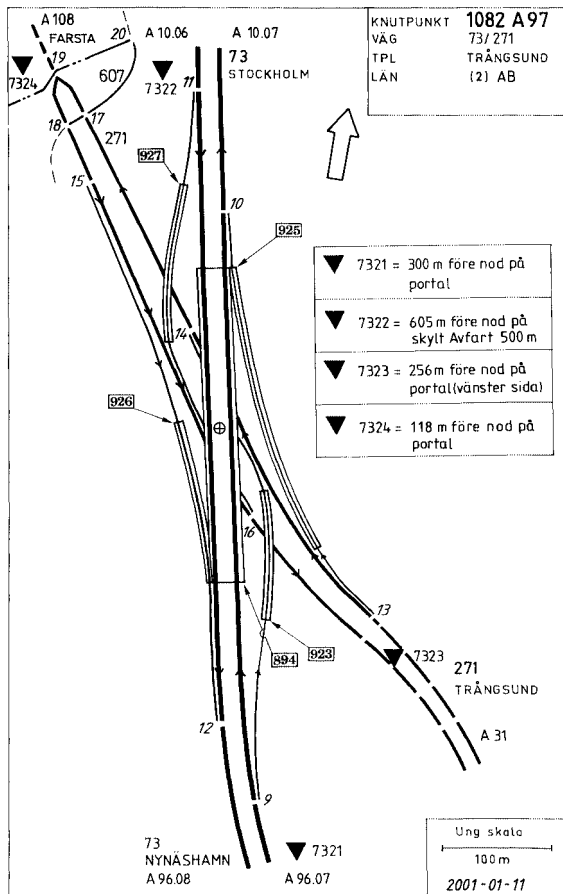
———— = Statlig väghållare  
- - - - - = Annan väghållare



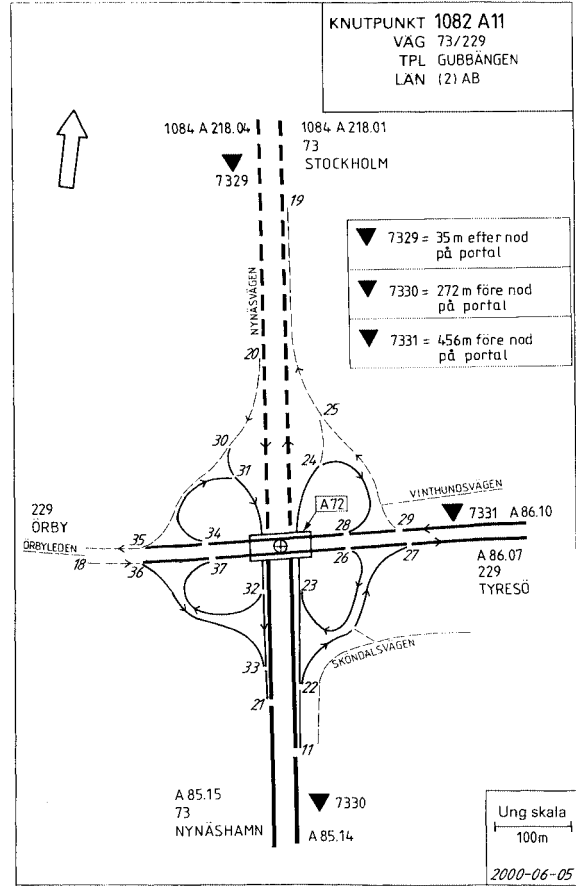
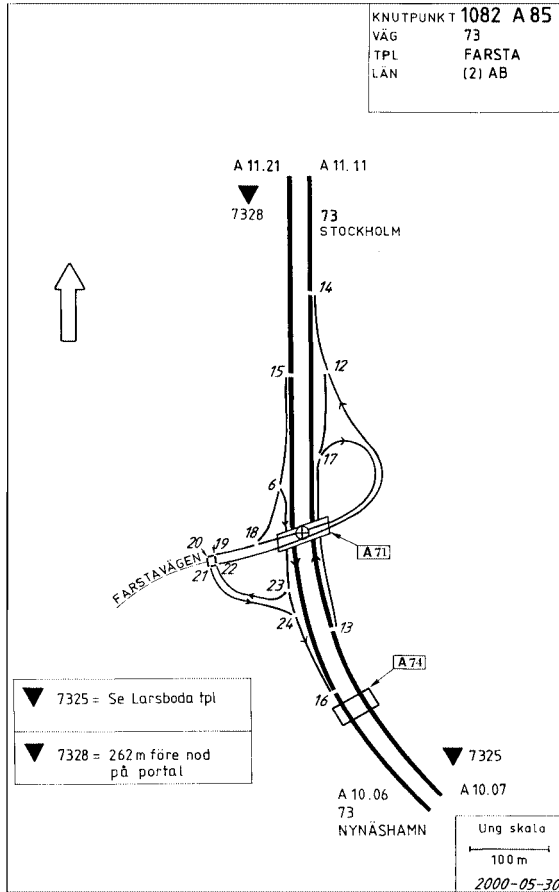
———— = Statlig väghållare  
 - - - - - = Annan väghållare



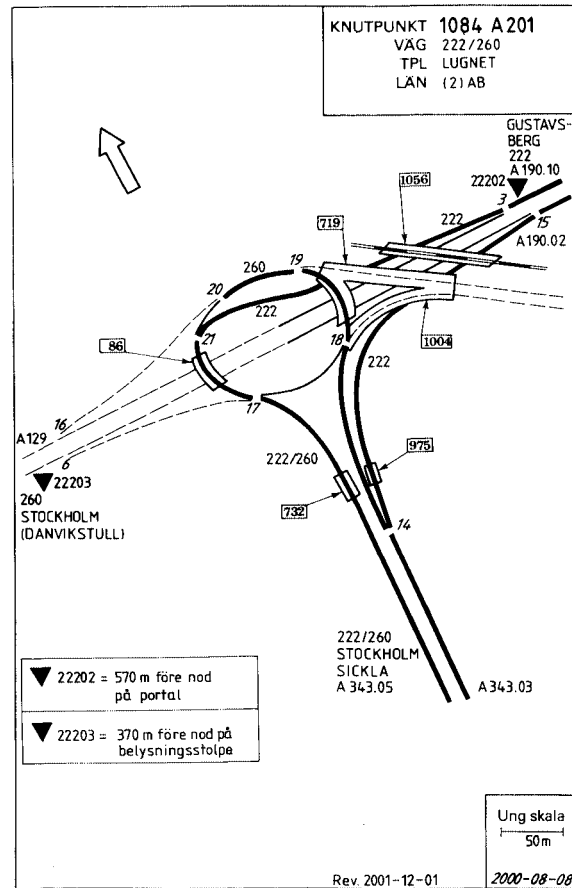
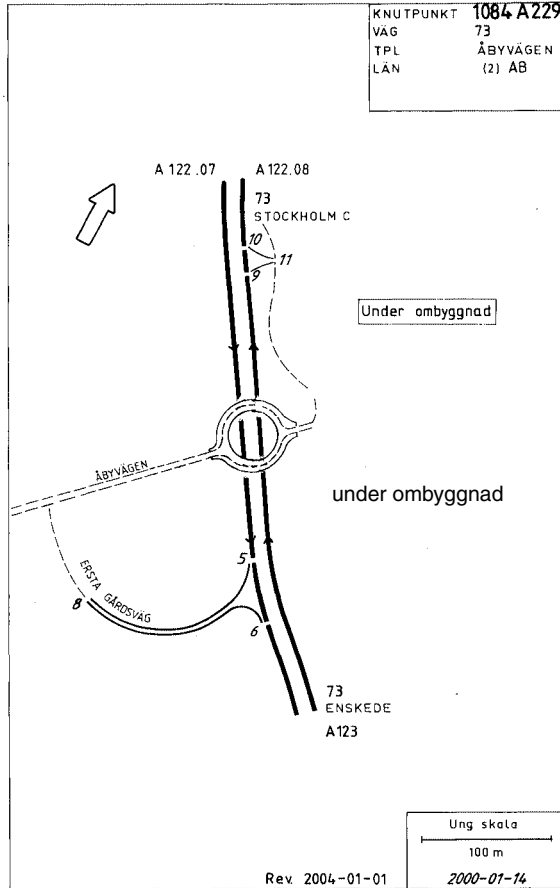
———— = Statlig väghållare  
 - - - - = Annan väghållare



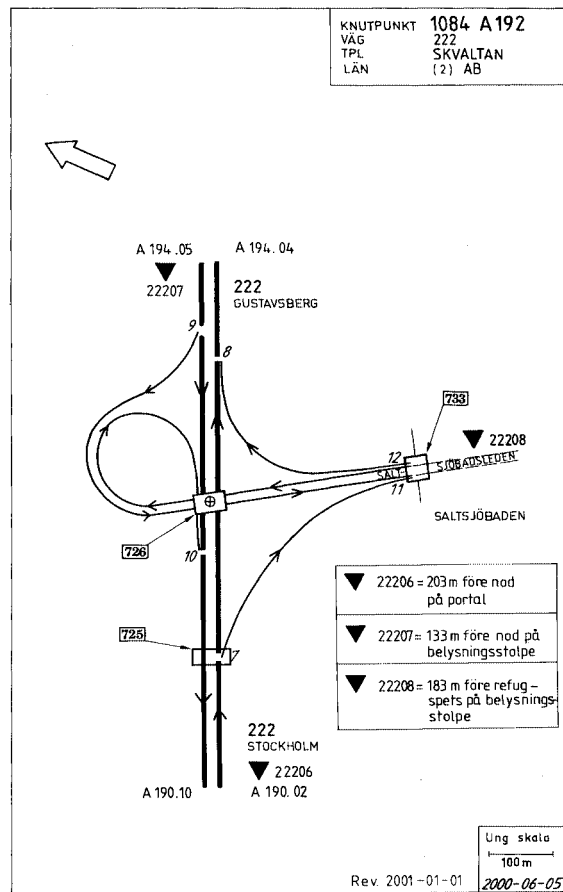
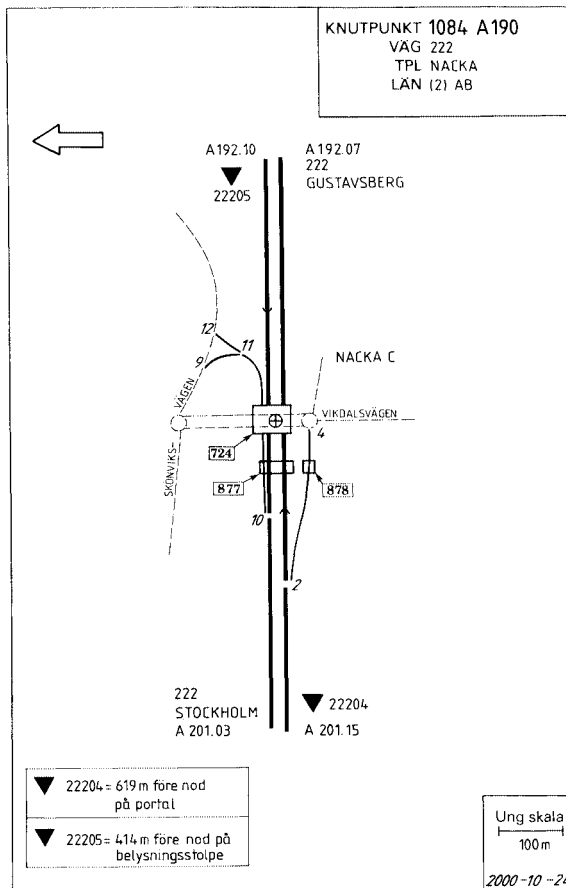
———— = Statlig väghållare  
 - - - - - = Annan väghållare



———— = Statlig väghållare  
 - - - - - = Annan väghållare



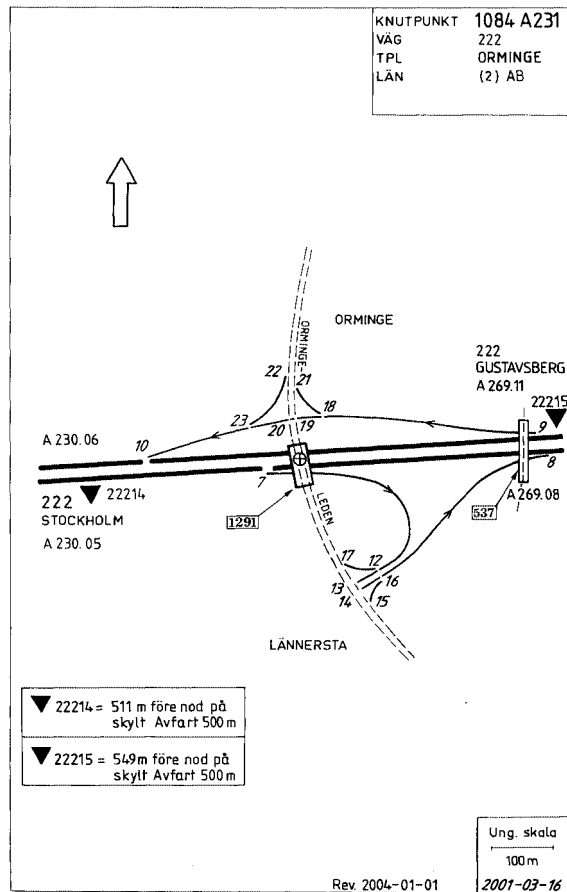
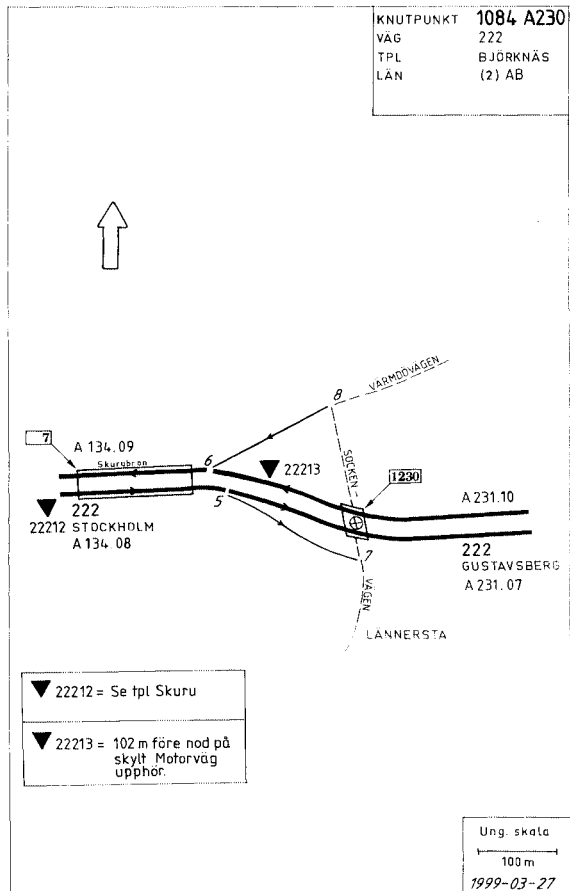
———— = Statlig väghållare  
 - - - - - = Annan väghållare



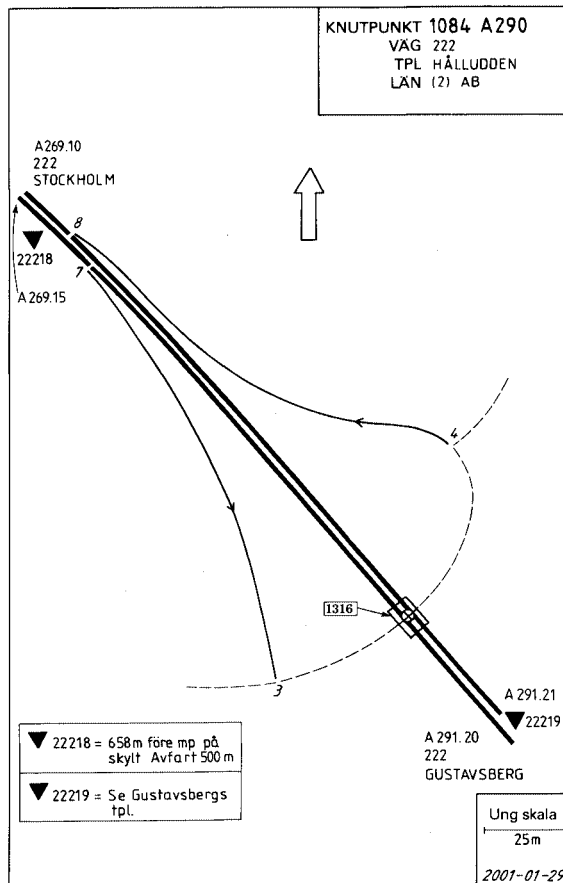
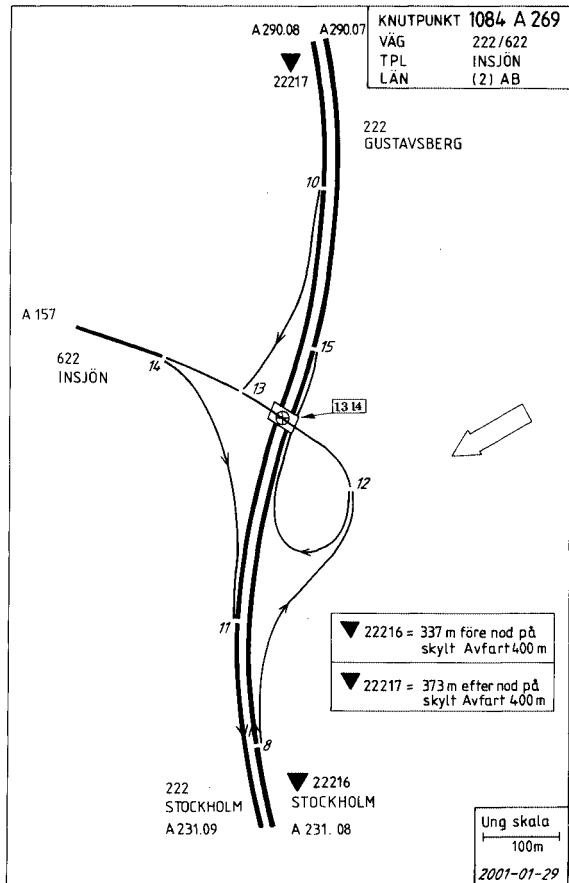
———— = Statlig väghållare  
- - - - - = Annan väghållare



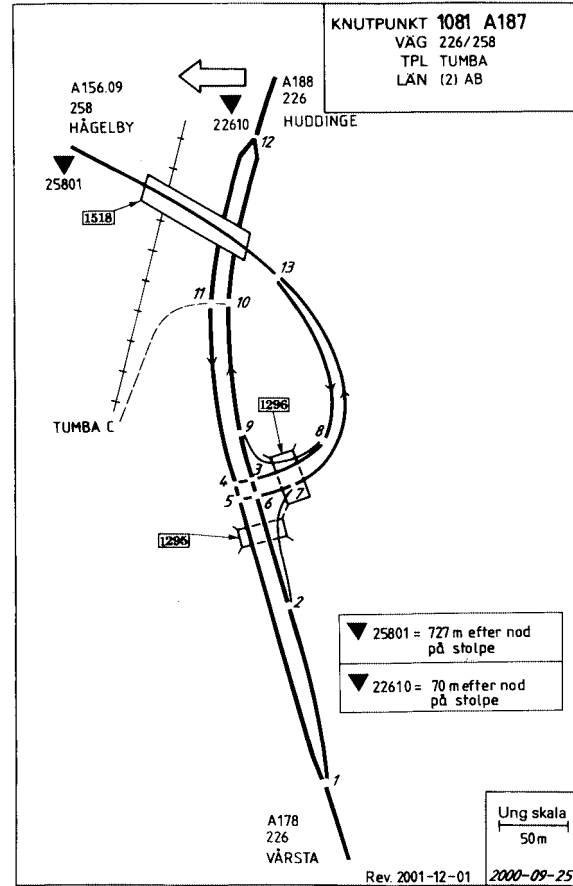
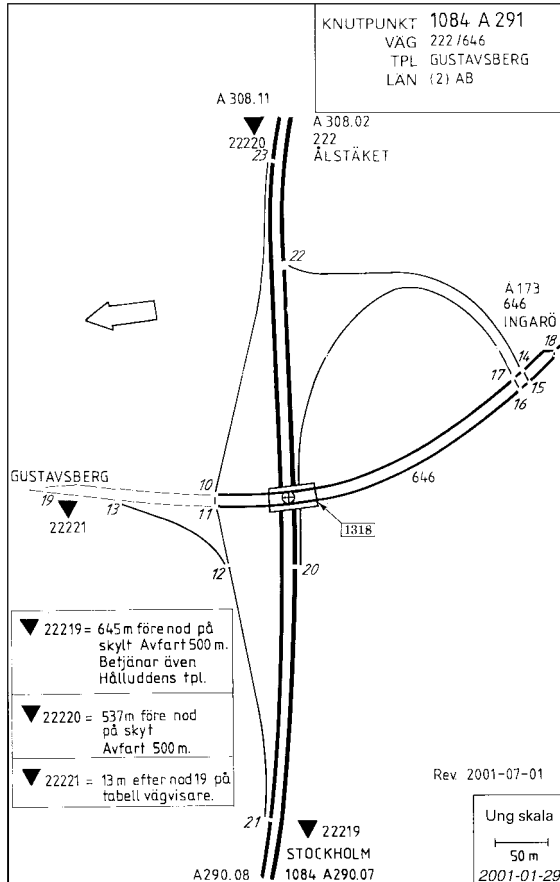


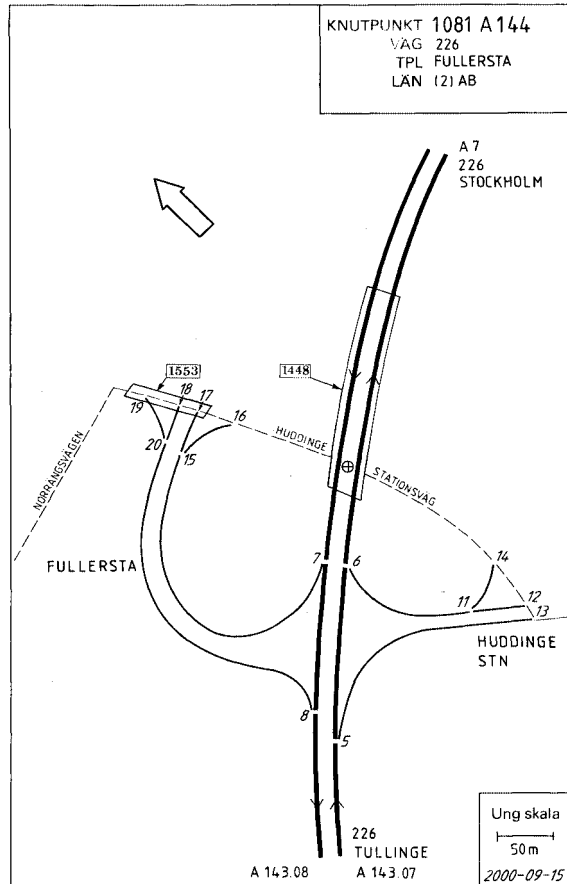
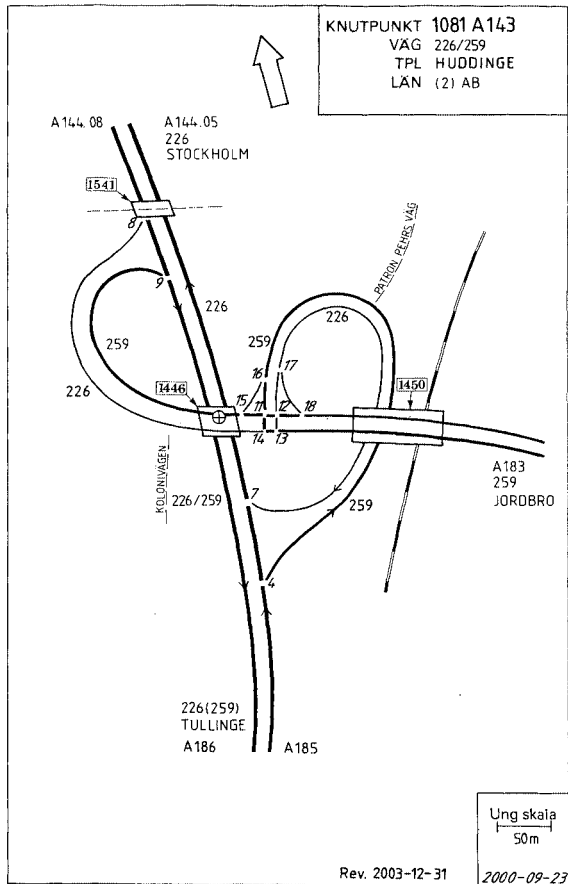


———— = Statlig väghållare  
 - - - - - = Annan väghållare

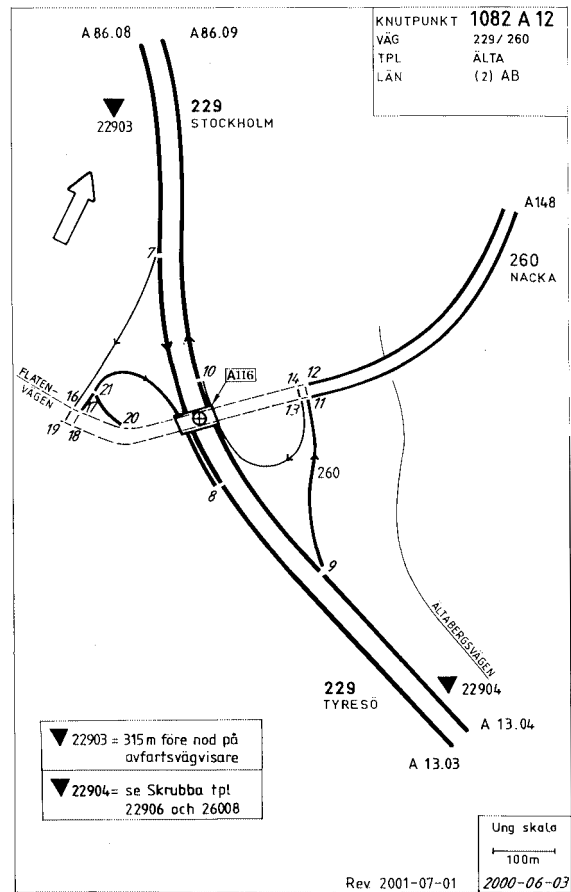
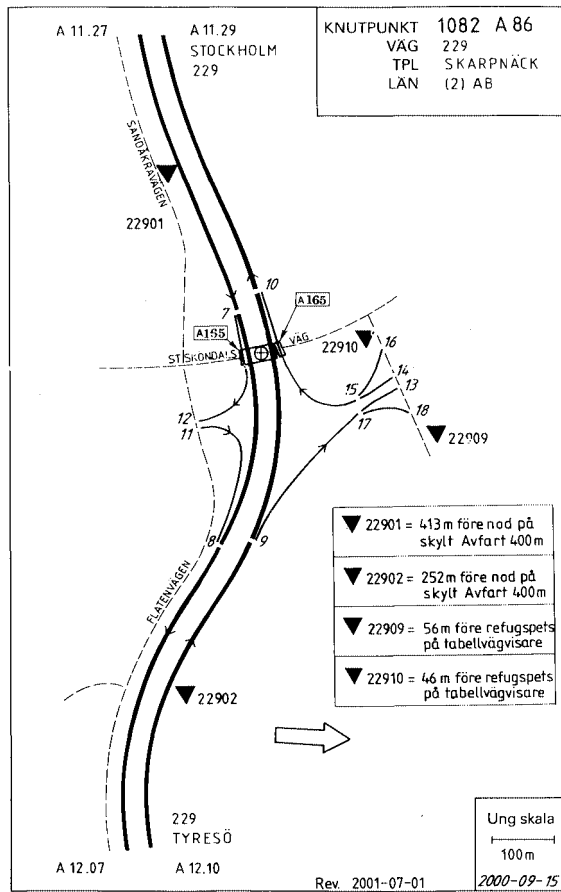


———— = Statlig väghållare  
- - - - - = Annan väghållare

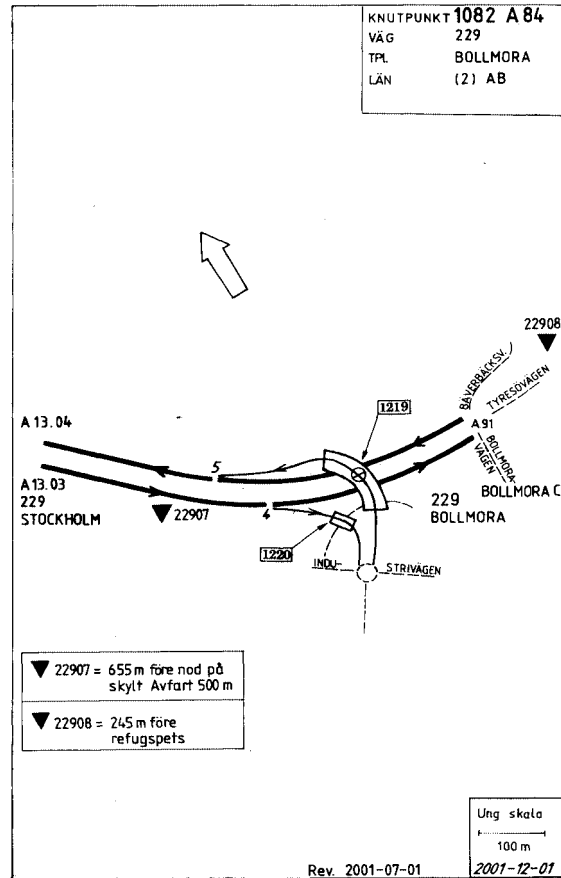
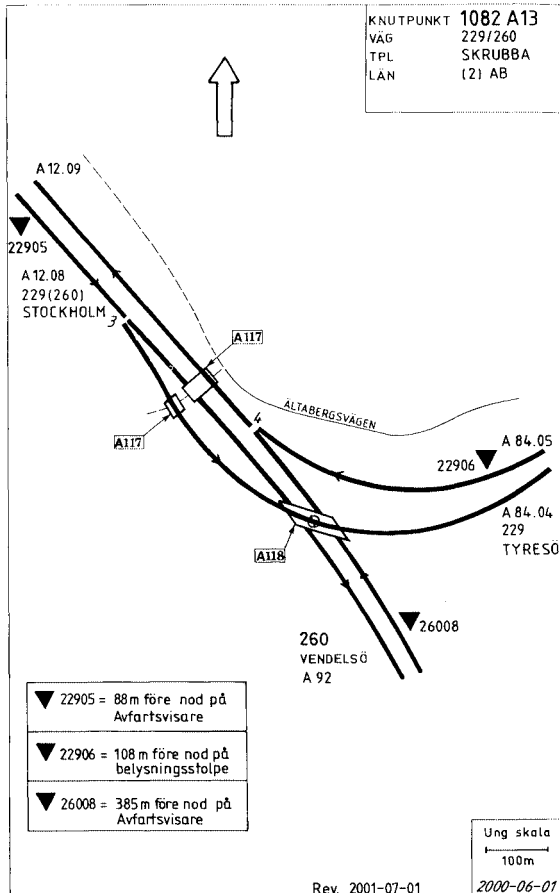




———— = Statlig väghållare  
 - - - - - = Annan väghållare



———— = Statlig väghållare  
- - - - - = Annan väghållare



———— = Statlig väghållare  
- - - - - = Annan väghållare

Beställningstalong

Länsstyrelsen i Stockholms län  
Förvaltningsavdelningen  
Box 22067  
104 22 STOCKHOLM

Härmed rekquireras ”Sammanställning över vägar m.m. inom Stockholms län”

..... ex för 2004 ..... ex för 2005

Namn .....

Adress .....

Postnr.ortnamn.....

.....

Länsstyrelsen i Stockholms län  
Förvaltningsavdelningen  
Box 22067  
104 22 STOCKHOLM

Härmed rekquireras ”Sammanställning över vägar m.m. inom Stockholms län”

..... ex för 2004..... ex för 2005

Namn .....

Adress .....

Postnr.ortnamn.....

.....

”Sammanställning över vägar m.m. inom Stockholms län” kan beställas hos Länsstyrelsen i Stockholms län, Förvaltningsavdelningen, Box 22067, 104 22 Stockholm  
tfn: 08-785 43 07, fax: 08-785 46 15,  
e-post: stefan.skarp@ab.lst.se

