RRM 50
Kat 02

Länsstyrelsen Värmlands län
Miljöenheten
Per Åhgren
0560-30333 eller
054-197453

BESLUT
1996-06-03

Diarienummer....231-3763-96

NATURRESERVATET RÄNNBERG
Torsby Kommun
Värmlands Län



BESLUT
1996-06-03

Diarienummer....231-3763-96

INNEHÅLLSFÖRTECKNING

	sid
Uppgifter om naturreservatet	1
Beskrivning av området	1
Ärendets beredning	2
Områdets betydelse och behov av skydd och vård	2
Länsstyrelsens beslut	3
Ändamålet med naturreservatet	3
Föreskrifter	
A. Beträffande rätten att förfoga över fastighet inom naturreservatet (enligt 8§ Naturvårdslagen)	3
B. Beträffande skyldighet att tåla visst intrång (enligt 9§ Naturvårdslagen)	4
C. Vad allmänheten skall iakttaga inom naturreservatet (enligt 10§ naturvårdslagen)	4
D. Angående naturvårdsförvaltningen (enligt 9§ Naturvårdsförordningen)	4
SKÖTSELPLAN	
Syftet med naturvårdsförvaltningen	5
Disposition av marken	5
Anordningar för friluftslivet	5
Tillsyn	6
Dokumentation	6
Finansiering av naturvårdsförvaltningen	6
Bilageförteckning	7

Uppgifter om naturreservatet

Namn	Rännberg
Kommun	Torsby
Läge	Ca 10 km norr om Östmarks kyrka
Kartblad	Topokarta 12C NO
	Ek karta 12C 8f
	Gula kartan 12C 83
Fastigheter	Tväråna 1:7,1:8, 1:9, 1:10, 1:11, 1:12, 1:13, 1:14, 1.15, 1:17
	Millmark 1:42, 1:98, 1:166, 1:476, 1:477, 1:478, 1:493, 1:494, 1:495, 1.523
	Sörmark 1:119, 1:413, 1:418
Gräns	En punktstreckad linje på beslutskartan,bilaga 1
	Detaljer i gränslinjens sträckning kommenteras i bilaga 2
Area	90 hektar
Naturvårdsförvaltare	Länsstyrelsen

BESKRIVNING AV OMRÅDET

Rännberg är ett hyperitberg . Hyperiten är en mörk och basisk eruptivbergart. Detta är en hård och mekaniskt motståndskraftig bergart som inverkar positivt på växtligheten genom kemisk vittring. I hyperitbergens nedre sluttningar är vegetationen i allmänhet mycket frodig med inslag av en rad karaktärsarter exempelvis blåsippa,trolldruva,stinksyska,vårärt,underviol och skogsvicker.
Hyperit förekommer i spridda formationer inom en bred zon som från trakten av Karlstad - Kristinehamn går tvärs genom Värmland och vidare in mot Norge längst uppe i länets nordvästra del.
Rännberg ingår i ett större område - "Nyckelvattnet" - som sträcker sig väster ut mot riksgränsen.
Landskapet här präglas i hög grad av hyperitbergen och området bedöms i sin helhet som ett framstående exempel på en naturtyp som är karaktäristisk för Värmland. Genom hyperitens speciella motståndskraft mot nedbrytning reser sig Rännberg brant över omgivande gnejsberggrund.
Nivåskillnaden mellan landsvägen i öster och toppen är över 300 m.

Rännberg är sedan länge känt för sin rika flora.Botaniska undersökningar finns således redovisade av Myrin (1831),Ringius (1888), Skårman (1911 och 1912) samt Richard Broberg (1945 och 1969).
Fältskiktet, speciellt i "rännorna" och andra fuktigare partier, hyser en mångfald av krävande arter - utöver de som nämnts ovan - exempelvis sötvedel,strutbräken,hässlebrodd,lundarv,rödblära,vildbalsamin, dvärghäxört,myska,hässleklocka och torta. I torrare partier finns bl.a. getrams,tjärblomster,smånunneört och kungsljus. I buskskiktet framträder kraftiga hasselbuskar och rikligt med skogstry och tibast.
Utöver de vanligare trädslagen gråal,björkar,sälg,asp,rönn,hägg samt gran (och någon tall) förekommer här och var även alm,lönn och lind. Någon ask har inte observerats under senare tid även om tidigare uppgifter om detta trädslag finns.
Bergets fjärilsfauna har också tilldragit sig intresse. Totalt 222 fjärilsarter har rapporterats från berget under 1980-talet. Ytterligare några arter har rapporterats tidigare.
Insamlingar av landmollusker har gjorts av Lohmander (1954 och 1956).

I bergets nedre delar har tidigare utbrett sig omfattande ängs- och hagmarker. Den gamla "häradskartan" från slutet av 1800-talet illustrera detta förhållande. Ännu på 1940-talet hävdades stora ängsytor. Av ängarna återstår idag endast små fragment. Det främsta exemplet återfinns på fastigheten Tväråna 1:12. Merparten av de forna ängarna har övergått till högproduktiva granbestånd.
De delar av berget som nu föreslås som naturreservat ligger enl häradskartan väster om de gamla ängarna. Delar av reservatsområdet torde ha utnyttjats för skogsbete.Stora delar torde dock pga terrängförhållandena ha undgått betespåverkan. Reservatsområdet domineras idag av heterogena lövskogar. Huvuddelen av områdets skogsbestånd har under lång tid kunnat utvecklas tämligen fritt varför inslaget av skadade och döda gamla lövträd är stort.

Sedan gammalt leder en stig från landsvägen upp till bergets topp på 521meters höjd med vidsträckta utblickar. Topp-platån har namnet "Dansarhallen" på allmänna kartor.

ÄRENDETS BEREDNING

Länsstyrelsen beslutade 1970-11-16 om interimistiskt reservatsförordnande för Rännberg. Förordnandet förlängdes 1973-10-23 för ytterligare tre år. På grund av resursbrist kunde länsstyrelsen inte fullfölja ärendet under perioden för det interimistiska förordnandet.

Rännberg ingår i ett större område - "Nyckelvattnet" - vilket i sin helhet utgör riksobjekt för naturvård enl naturvårdsverkets beslut 1988-05-10.

Skogsavverkningar på fastigheterna Tväråna 1:8, 1:9, 1:10 och 1:11 aktualiserades hösten 1988. Vegetationen i berörda delar inom planerat reservat utgjordes huvudsakligen av relativt ordinära granskogar delvis belägna väster om krönet. Tillsammans med skogsvårdsstyrelsen modifierade länsstyrelsen i ett samrådsförfarande avverkningsplanerna så att särskilda naturvårdshänsyn iakttogs.

Inventeringar av vegetation och fjärilsfauna har på länsstyrelsens uppdrag genomförts.
Vid möte 1988-12-19 informerades berörda markägare om inventeringsresultat och fortsatt arbete på reservatsbildning.

Skogsvärdering gjordes 1989 av Driftsbyrån i Karlstad. Naturvårdsverket kunde i detta skede ej ställa medel till förfogande för Rännberg.

Enl överenskommelse mars 1993 (mellan naturvårdsverket och länsstyrelsen) angående verksamhetsprogram för säkerställandearbetet ingår Rännberget bland prioriterade objekt för vilka medel numera disponeras.
Lantbruksenheten på länsstyrelsen har medverkat till överföring av berörda delar av fastigheterna Tväråna 1:15 och 1:16 från jordfonden till naturvårdsfonden 1993-03-01.

Skogsvärderingen från 1989 har uppdaterats av lantmäteriet i Karlstad juni 1994 samt mars 1995.Förhandlingskontakter med respektive markägare har 1995 intensifierats genom Svensk FastighetsvärderingAB (dvs tidigare lantmäteriet).

1996-01-09 utsändes föreläggande för markägare att lämna ev. erinran mot förslaget samt att göra anspråk på ersättning med anledning av föreslagen reservatsbildning.

Uppdrag har lämnats till lantmäteriet i Torsby att göra särskild gränsbestämning i områdets östra sida.

OMRÅDETS BETYDELSE OCH BEHOV AV SKYDD OCH VÅRD

Området är botaniskt intressant genom artrikedom och förekomst av ovanliga arter fanerogamer.
Området är zoologiskt intressant genom riklig förekomst av storfjärilar av vilka tre arter klassats som nationellt hotade,nämligen Eustroma reticulata(kategori 3,sällsynt), Baptria tibiale (kategori 2,sårbar) och Coenonympha hero (kategori 3).Tidigare studier av landmollusker redovisar vidare några arter med huvudsakligen sydlig utbredning och knytning till rikare lövskogar.
Området är allmänekologiskt intressant. Det finns anledning förmoda att artrikedomen är hög även beträffande andra organismgrupper än de som nu dokumenterats. Väsentliga faktorer är näringstillgången,hög luftfuktighet, områdets storlek och det heterogena skogsbeståndet med riklig förekomst av döda och döende träd. Eftersom området är relativt svårtillgängligt torde ingreppen även under tidigare epoker varit begränsade och skogsbestånden har därför bevarat en hög grad av kontinuitet med tillgång på organiskt material i olika stadier av nedbrytning ,lämpat som livsmiljö för en lång rad arter bland kryptogamer och ryggradslösa djur.
Det höga berget har också betydelse för landskapsbilden som framstående landskapselement och för friluftslivet som utflyktsmål.

För säkerställande av områdets flora- och faunavärden bör vegetationen få utvecklas fritt.

LÄNSSTYRELSENS BESLUT

Det beskrivna området, som avgränsas med innerkanten av en grov punkt-streckad linje på bifogad karta (bilaga 1), bör av skäl som ovan nämnts särskilt skyddas och vårdas på grund av sin betydelse för kännedomen om landets natur.

Länsstyrelsen förklarar därför med stöd av 7 § naturvårdslagen (1964:822, omtryckt 1991:641) området som naturreservat.

Naturreservatet skall heta ***Rännberg***

ÄNDAMÅLET MED NATURRESERVATET

Ändamålet med reservatet är att bevara ett hyperitberg med lövdominerade skogsbestånd och en mångfald växt- och djurarter. Ändamålet skall tryggas genom att områdets vegetationen huvudsakligen lämnas till fri utveckling.

För området skall gälla de föreskrifter enligt 8-10 §§ naturvårdslagen samt 9§ naturvårdsförordningen, vilka anges nedan.

A. Föreskrifter med stöd av 8§ naturvårdslagen angående markägares och andra sakägares rätt att förfoga över fastighet inom naturreservatet

Utöver vad som eljest gäller är det förbjudet att

1. bedriva täkt eller annan verksamhet som förändrar områdets topografi,landskapets karaktär eller dräneringsförhållanden, som att gräva, spränga, schakta eller utfylla.
2. uppföra byggnad eller anläggning
3. bedriva skogsbruk
4. anlägga väg
5. anordna upplag
6. sprida kemiska eller biologiska bekämpningsmedel,kalk,andra mineralämnen eller gödselmedel
7. dra fram luftledning eller jordkabel
8. upplåta markområde för tävlingar eller lägerverksamhet o.d. vilket kan medföra föroreningar, markslitage eller störning på växt- och djurliv.
9. inplantera för området främmande djur eller växtarter

B. Föreskrifter med stöd av 9§ naturvårdslagen angående markägares och annan sakägares skyldighet att tåla visst intrång

Markägare och innehavare av särskild rätt till marken skall tåla att följande anordningar iordningsställes och åtgärder vidtages för att tillgodose ändamålet med reservatet.

1. Utmärkning av reservatet

2. Vandringsleder i sträckning enl karta i bilaga 3

3. Begränsad rensning i vegetation för bevarad utsikt på platser enl bilaga 3

4. Parkeringsplats med informationstavla enl bilaga 3

C. Föreskrifter med stöd av 10§ naturvårdslagen om vad allmänheten har att iakttaga inom reservatet

Det är förbjudet att

1. skada eller borttaga träd och buskar,plocka eller gräva upp växter - gäller även beträffande mossor,lavar och vedsvampar

2. fånga djur eller på annat sätt störa djurlivet vid exempelvis yngelplatser

3. samla in insekter och arter av andra ryggradslösa organismgrupper.

4. medföra okopplad hund liksom annat husdjur

5. tälta,ställa upp gömsle eller liknande

6. framföra alla slag av motordrivet fordon

7. göra upp eld

Föreskrifterna under C gäller även markägare och innehavare av särskild rätt. Punkterna 2 och 4 utgör dock inte hinder för utövande av jakt enligt gällande, allmänna bestämmelser.

Undantag från bestämmelserna - närmast avseende punkt 1 och 3 - kan av länsstyrelsen meddelas beträffande inventeringsarbete som sker i samråd med reservatsförvaltaren.

D. Föreskrifter med stöd av 9§ naturvårdsförordningen rörande naturvårdsförvaltningen.

1. Länsstyrelsen skall vara naturvårdsförvaltare

2. Länsstyrelsen meddelar föreskrifter om naturvårdsförvaltningen genom att fastställa följande skötselplan. Fastställelsen omfattar inte den ekonomiska utredningen.

SKÖTSELPLAN

Syftet med naturvårdsförvaltningen
Syftet är i första hand att bevara områdets lövdominerade naturskog så att dess förutsättningar att hysa ett rikt och för biotopen specialiserat växt- och djurliv kan bestå. Områdets betydelse för hotade och sällsynta arter skall särskilt beaktas.
Syftet är också att ge intresserad allmänhet möjlighet uppleva områdets naturvärden utan att dessa skadas.

DISPOSITION OCH SKÖTSEL AV MARKEN
Hävd av skogsområdet
Beskrivning: Se beslutsdelen. För närmare uppgifter betr skogsvegetationen samt växt- och djurliv hänvisas till rapporter enl bilaga 5 samt arbetsmaterial med skoglig beståndsbeskrivning.
Mål: Vegetationen skall utvecklas fritt.
Åtgärder: Inga åtgärder.

Enligt föreskrifterna med stöd av 8§ naturvårdslagen är det förbjudet att avverka eller utföra skogsskötselåtgärd i reservatet.
Träd som hindrar framkomligheten på vandringsled samt utsikt vid angivna platser enl karta i bilaga 3 skall dock tas ner genom reservatsförvaltningen.

Jakt och viltvård
Markägarens rätt till jakt berörs ej av reservatsbildningen.
Viltvårdande åtgärder eller upphuggning av skjutgator skall dock inte ske inom reservatet.

ANORDNINGAR FÖR REKREATION OCH FRILUFTSLIV
Allmänna riktlinjer
Rännberg är ett välkänt utflyktsmål. Endast begränsade anordningar skall dock iordningsställas för att öka områdets tillgänglighet. För att bibehålla områdets vetenskapliga naturvärden skall åtgärder för friluftslivet inriktas på att kanalisera och informera besökare.

Friluftsanordningar
Beskrivning: Från landsvägen - mellan Östmark och Röjdåfors (och vidare mot Norge) leder en stig sedan gammalt upp till toppen av Rännberg. Vid bilvägen finns en liten parkeringplats. Vid toppen finns en enkel rastkoja(ca 2,5*3m) uppförd i samband med tidigare brandbevakningstorn.
Mål: Ändamålet med reservatet är främst att bevara området med dess vegetation och djurliv. Några större, fasta anläggningar för friluftsliv skall därför inte ordnas inom reservatet. Enkla vandringsleder skall dock iordningsställas för att underlätta för och kanalisera besökare som vill uppleva naturmiljön.
Åtgärder: P-platsen vid vägen i öster rustas upp. Mark som därvid tages i anspråk är ca 5*10m. Parkeringsytan skall avskiljas från den tidvis våta åkern/vallen med dike.Befintlig stig kompletteras med vandringsled enl karta, bilaga 3. Smärre utsiktsröjningar görs vid behov på två platser enl bilaga 3. Genom särskilda överenskommelser med berörda markägare bör, på längre sikt, tillträde till området kompletteras med anslutningar från ny parkeringsplats vid bilväg i norr resp i sydväst.
Befintlig rastkoja hålles välstädad. Kojans vidare utnyttjande övervägs vid revision av skötselplanen.

Information:
Beskrivning: Anordningar för information saknas för närvarande
Mål: Underlätta upplevelsen av området och öka förståelsen för dess naturvärden.
Åtgärder: Ändamålsenlig vägvisning och översiktlig beskrivning på anslagstavla vid parkeringsplats.
På sikt bör dessutom följande åtgärder genomföras;
1) Vetenskapliga inventeringsresultat presenteras i lättillgänglig form.
2) En informativ och självguidande naturstig. Biologiska och skogshistoriska aspekter belyses i naturstigen. Anordningar i terrängen skall vara diskret utformade (exempelvis en serie numrerade pålar som hänvisar till text i broschyr).

Utmärkning av naturreservatets gräns
Utmärkning skall utföras enligt svensk standard (SIS 031522).

TILLSYN
Naturvårdsförvaltaren skall utöva fortlöpande tillsyn av reservatet.
Tillsynsman skall engageras med särskild inriktning på sommarsäsongen juli-augusti.
Tillsynen skall omfatta
- kontroll av att reservatets föreskrifter efterlevs
- medverkan i iordningsställande enligt skötselplan
- löpande underhåll av anordningar
- dokumentation och rapportering av det som händer i området

DOKUMENTATION
Allmänt
Naturvårdsförvaltaren dokumenterar utförda åtgärder, kostnader för och finansiering av verksamheten. Vid vandringsleder och andra anordningar skall bedömning och (exempelvis foto-) dokumentation regelbundet göras som underlag för prövning av åtgärder mot slitage och andra störningar.
Biologisk dokumentation
Fördjupad kännedom om områdets naturförhållanden skall eftersträvas.
Området ingår i arbete med regional miljöövervakning enl länsstyrelsens verksamhetsplanering. För detta ändamål skall återkommande, jämförbara studier göras av områdets ekosystem inom ramen för program fastställt av länsstyrelsen.

REVIDERING AV SKÖTSELPLAN

Skötselplanen skall ses över när naturvårdsförvaltaren anser det påkallat,dock minst vart tionde år.

FINANSIERING AV NATURVÅRDSFÖRVALTNINGEN

Ekonomisk kalkyl
Beräknade kostnader för naturvårdsförvaltningen för närmaste 10-årsperiod framgår av bilaga 4

Finansiering av naturvårdsförvaltningen
Staten bekostar utmärkning av reservatets gränser, iordningsställande av parkeringsplats, informationstavla och vandringsled samt tillsyn, löpande underhåll och grundläggande dokumentation.

UPPLYSNING OM HUR MAN ÖVERKLAGAR, se bilaga 6 (form 8).

Beslut i detta ärende har fattats av landshövding Ingemar Eliasson.

Vid den slutliga handläggningen har i övrigt deltagit naturvårdschef Lars Furuholm,företrädare för kulturmiljöenheten och rättsenheten samt byrådirektör Per Åhgren, föredragande.

Ingemar Eliasson

Per Åhgren

Bilagor

1. Beslutskarta
2. Kommentarer till gränsdragningen
3. Skötselplanekarta
4. Ekonomisk utredning
5. Registeruppgifter
6. Hur man överklagar

Kopia till

*Markägare
*Lokala och regionala naturvårdsföreningar
*Lokal press
*Torsby kommun; kommunstyrelsen,Bn och H&Mn
*SNV
*SVS, Karlstad och Torsby
*Fastighetsbildningsmyndigheten
*Lantmäteriet
*MILJÖ
*PLE
*Naturvårdsregistret
*Reservatspärmen
*På
Boverket
LRF; Juridiska byrån

BESLUTSKARTA

Skala 1:10 000

Diarienummer 231-3763-96

BILAGA 1
till länsstyrelsens
beslut 96-06-03

Ek kart 122 85

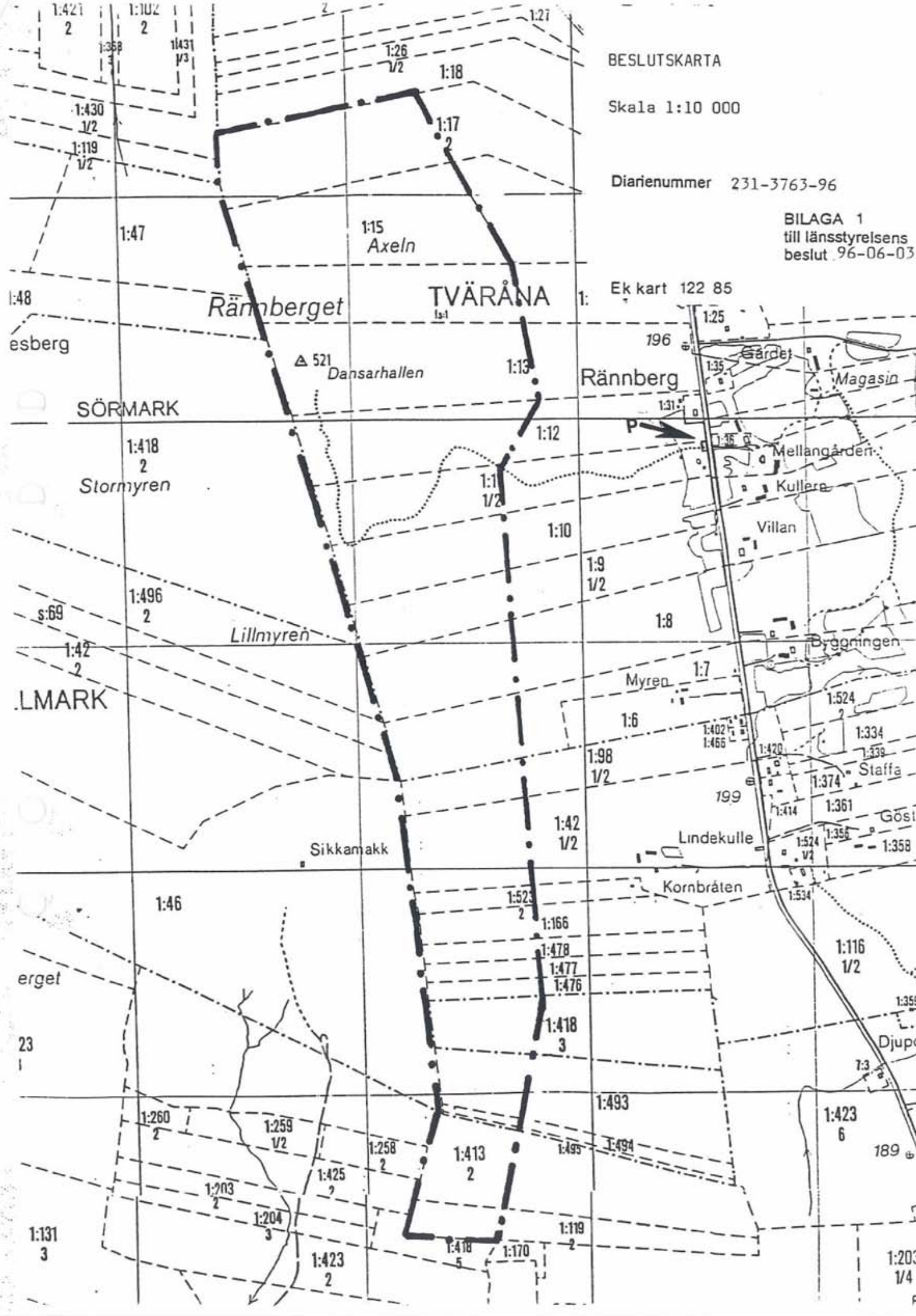

BESLUT Diarienummer....231-3763-96 BILAGA 2
1996-06-03

Kommentarer till reservatgränsens sträckning.

I stor utsträckning följer gränslinjen befintliga fastighetsgränser. Detta gäller speciellt den västra sidan. Ett undantag utgör fastigheten Sörmark 1:413.Här dras linjen mellan brytpunkter på gränsen mot angränsande fastigheter i sydväst respektive norr (Sörmark 1:258 resp.hemmansgränsen mot Millmark)

Reservatets gräns i söder följer södra skiftesgränsen för Sörmark 1: 119 ca 200 fram till nordvästra hörnet av Sörmark 1:170.

Sträckningen i öster bjuder på stora svårigheter på grund av terrängförhållandena. Den branta lutningen och även den frodiga vegetationen gör exakt kompassgång mycket svår. Endast ett fåtal orienteringspunkter finns dessutom att tillgå.
Av praktiska skäl väljes en rak gränslinje med få brytpunkter. Två orienteringspunkter bildar utgångspunkter för linjen nämligen dels (a) skärningspunkten mellan befintlig stig och södra gränsen på fastigheten Tväråna 1:12 dels (b) en punkt ca 65 meter väster om skärningen mellan stig/traktorväg(= gammal brukningsväg) och norra gränsen av Sörmark 1:418. I den tänkta hörnpunkten står en stor, torr asp. Mellan dessa två orienteringspunkter föreslås reservatsgränsen utgöra en rak linje. Åt söder vinklar gränslinjen mot hörnpunkten för reservatets södra gräns enligt beskrivning ovan, dvs skärningspunkten för gränslinjer mellan fastigheterna Sörmark 1:119, 1:170 samt 1:418.
Åt norr går den östra reservatsgränsen från skärningen mellan befintlig stig och södra skiftesgränsen för Tväråna 1.12 mot NNO till en punkt på norra skiftesgränsen (Tväråna 1:12) som ligger 350 meter (kartmätt) från landsvägen i öster.
Vidare norrut går reservatsgränsen mot sydöstra hörnet på den nybildade fastigheten Tväråna 1:15 enligt karta upprättad 1993 över fastighetsreglering med ärendenummer S3 92 152.
Reservatsgränsen fortsätter norrut utefter en linje som utgör förlängningen av den östra gränslinjen för Tväråna 1:15 . Vid norra skiftesgränsen för fastigheten Tväråna 1:17 vinklar reservatsgränsen och följer fastighetsgränsen till hemmansgräns i väster.

Pga svårigheterna att ange gränslinje i den östra sidan har (april -96) uppdragits åt lantmäteriet,Torsby att genomföra gränsbestämning.

SKÖTSELPLANEKARTA

Skala 1:10 000

Diarienummer 231-3763-96

BILAGA 3
till länsstyrelsens
beslut 96-06-03

Ek kart 122 85

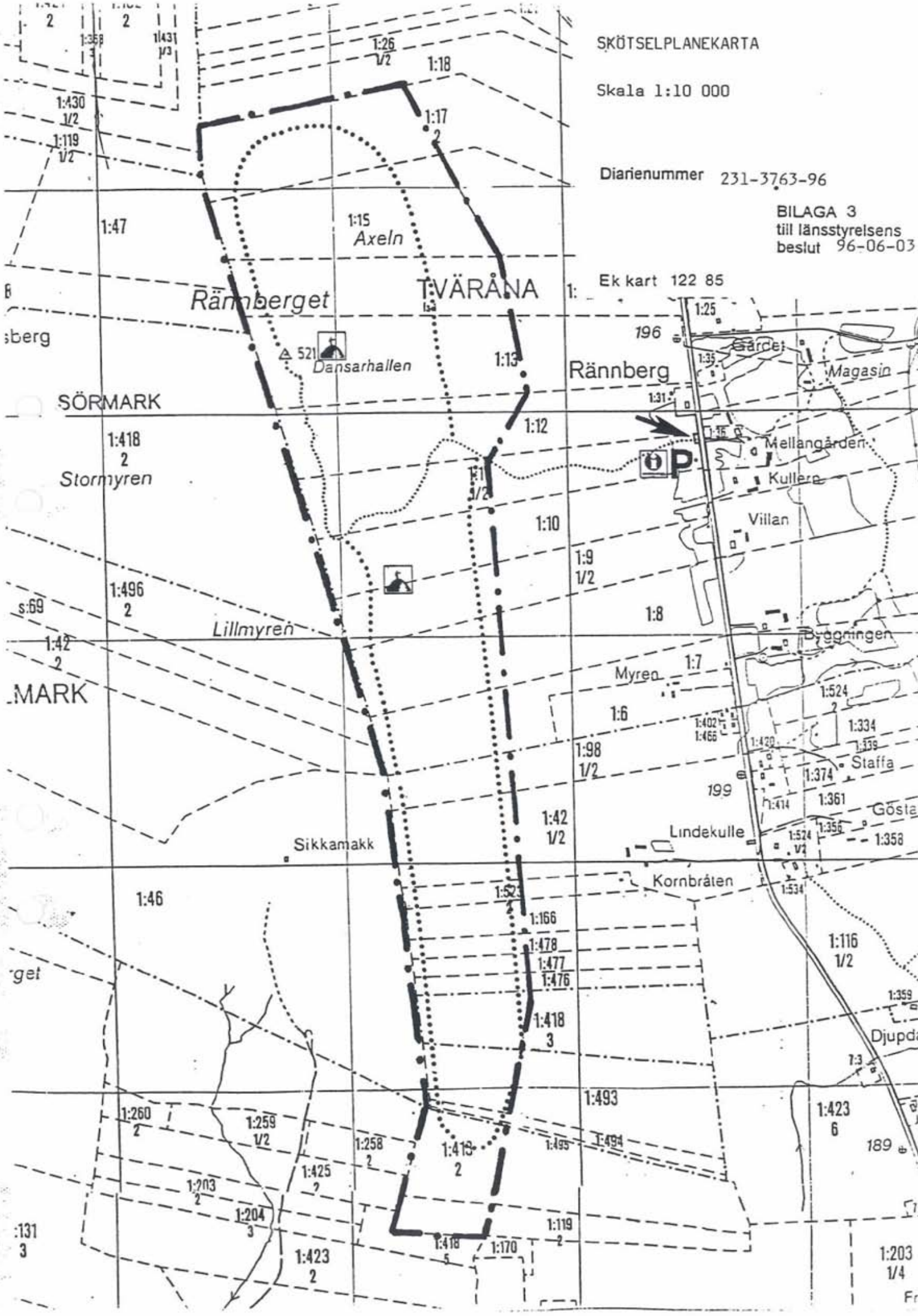

UTREDNING AV KOSTNADER FÖR NATURVÅRDSFÖRVALTNINGEN för RÄNNBERG
(undantagen från fastställelse enl 9§ NVF)

Typ av åtgärd	Arbetskraftsbehov normaldagsverken Budgetår 1-5	6-10	Investeringsbehov kKr Budgetår 1-5	6-10
Tillsyn (dv/år)	20	20		
Vandringsled	20	20	5	5
Gränsmarkering	20		20	
Parkeringsplats Informationstavla och Vägvisning	10		20	
Naturstig		10		30
Biologisk invent			50	50

REGISTERUPPGIFTER

Namn	Naturreservatet Rännberg
Kommun	Torsby
Läge	ca 10 km norr Östmarks kyrka
Kartblad	Topokarta 12C NO Ek karta 12C 8f Gula kartan 12C 83
Gräns	Enl karta, bil 1 i länsstyrelsens beslut samt beskrivning i bil 2
Fastigheter	Tväråna 1:7,1:8, 1:9, 1:10, 1:11, 1:12, 1:13, 1:14, 1:15, 1:17 Millmark 1:42, 1:98, 1:166, 1:476, 1:477, 1:478, 1:493, 1:494, 1:495, 1:523 Sörmark 1:119, 1:413, 1:418
Naturvårdsförvaltare	Länsstyrelsen
Area	90 ha
Naturtyper	Granskog, lövblandskog, naturskog, hällmarksskog
Landskapstyp	Skogslandskap
Naturgeografisk region	30a Norrlands vågiga bergkullterräng med mellanboreala skogsområden - tämligen kuperad terräng med mestadels låg-medelhög myrprocent.
Skyddsmotiv	Botaniska, entomologiska, skogliga, allmänekologiska.
Skyddsföreskrifter	Indispensabla, totala A1 - A9 Indispensabla, partiella - Dispensabla -
Skyddsföreskrift för prod skogsmark	A3
Anläggningar	Befintliga P-plats samt vandringsled till toppen Planerade Ytterligare vandringsled samt "naturstig"
Inventeringar	* Berglind, SvenÅke 1989. Inventering av storfjärilsfaunan på Rännberget, Torsby kommun. Rapport nr 1989:7 Miljövårdsenheten, Länsstyrelsen i Värmlands län * Broberg, R 1945 Rännberg - ett värmländskt hyperitberg. Nationen och hembygden (Uppsala), iV. * Kongbäck, H. och Olsson, A. Vegetationskarta skala 1:20.000
Övrig dokumentation	* Broberg mfl 1969 PM rörande vegetationen på olika växtlokaler på Rännberget. Länsstyrelsen i Värmlands län. * Skoglig beståndsbeskrivning (arbetsmaterial, länsstyrelsens miljöenhet)

HUR MAN ÖVERKLAGAR

Om Ni vill överklaga länsstyrelsens beslut skall Ni skriva till regeringen, Miljödepartementet.

OBS!

SKRIVELSEN SKALL DOCK SKICKAS ELLER LÄMNAS TILL LÄNSSTYRELSEN.

* För att Ert överklagande skall kunna tas upp till prövning måste Er skrivelse ha kommit in till länsstyrelsen inom tre veckor från den dag då Ni fick del av beslutet.

* Tala om vilket beslut Ni överklagar, t ex genom att ange ärendets diarienummer (numret överst till höger på beslutet).

* Tala även om varför Ni anser att beslutet skall ändras och vilken ändring Ni vill ha. Sänd med handlingar eller annat som Ni anser stöder Er ståndpunkt och som Ni tidigare inte gett in i ärendet.

* Underteckna skrivelsen, gör namnförtydligande samt uppge postadress och telefonnummer. Telefonnummer till Er arbetsplats bör också anges.

Ni kan givetvis anlita ombud att sköta överklagandet åt Er.

Behöver Ni fler upplysningar om hur man överklagar kan Ni ringa eller skriva till länsstyrelsen. Länsstyrelsens adress och telefonnummer framgår av beslutet.