

Stockholms läns författningssamling



**Sammanställning över
vägar m.m. 2006**

Stockholms läns författningssamling

Länsstyrelsen



01FS 2006:19

Utkom från trycket
den 31 mars 2006

Länsstyrelsens i Stockholms län sammanställning över vägar och vissa lokala trafikföreskrifter inom Stockholms län;

upprättad den 6 mars 2006
(dnr 2581-2006-2777).

Länsstyrelsen i Stockholms län upprättar jämlikt 13 kap. 1 § trafikförordningen (1998:1276) följande sammanställning över allmänna vägar och andra viktigare vägar samt vissa lokala trafikföreskrifter inom Stockholms län.

I denna sammanställning redovisas

- I. Allmänna föreskrifter och upplysningar med BRUTTOVIKTS-TABELLER (BK1, BK2 och BK3).
- II. Förteckning över riksvägar och länsvägar med bärighetsklasser samt vissa för dessa gällande lokala trafikföreskrifter.
- III. Förteckning över kommunala gator och vägar som är upplåtna för och/eller undantagna från bärighetsklass 1 (BK1).
- IV. Rekommenderade vägar för transport av farligt gods i länet.
- V. Detaljskisser över trafikplatser.

Karta över Stockholms län, riksvägar och länsvägar med detaljskisser över vissa tätorter (pärmficka).

BO HANSSON

Susanne Lindh

I. Allmänna föreskrifter och upplysningar

Trafikförordningens (1998:1276) bestämmelser om bärighetsklasser, axel/boggitryck och bruttovikt

4 kapitlet. Bestämmelser för trafik med motordrivna fordon

11 § Vägar som inte är enskilda delas in i tre bärighetsklasser. Om inte annat har föreskrivits tillhör en allmän väg bärighetsklass 1 (BK1) och övriga vägar som inte är enskilda bärighetsklass 2 (BK2). Föreskrifter om att en allmän väg eller del av en sådan väg skall tillhöra bärighetsklass 2 eller 3 meddelas av Vägverket eller, om kommunen är vägghållare, av kommunen. Föreskrifter om att någon annan väg som inte är enskild eller en del av en sådan väg skall tillhöra bärighetsklass 1 eller 3 meddelas av kommunen.

12 § På vägar som inte är enskilda får motordrivna fordon eller därtill kopplade fordon föras endast om de värden för respektive bärighetsklass som anges nedan inte överskrids.

	BK 1	BK 2	BK3
1. <i>Axeltryck</i>			
a. Axel som inte är drivande	10 ton	10 ton	8 ton
b. Drivande axel	11,5 ton	10 ton	8 ton
2. <i>Boggitryck</i>			
a. Avståndet mellan axlarna är mindre än 1,0 meter	11,5 ton	11,5 ton	11,5 ton
b. Avståndet mellan axlarna är 1,0 meter eller större men inte 1,3 meter	16 ton	16 ton	12 ton
c. Avståndet mellan axlarna är 1,3 meter eller större men inte 1,8 meter	18 ton	16 ton	12 ton
d. Avståndet mellan axlarna är 1,3 meter eller större men inte 1,8 meter och drivaxeln är försedd med dubbelmonterade hjul och luftfjädring eller likvärdig fjädring, eller drivaxlarna är försedda med dubbelmonterade hjul och vikten inte överstiger 9,5 ton på någon av axlarna	19 ton	16 ton	12 ton
e. Avståndet mellan axlarna är 1,8 meter eller större	20 ton	16 ton	12 ton
3. <i>Trippelaxeltryck</i>			
a. Avståndet mellan de yttre axlarna är mindre än 2,6 meter	21 ton	20 ton	13 ton
b. Avståndet mellan de yttre axlarna är 2,6 meter eller större	24 ton	22 ton	13 ton
4. <i>Bruttovikt av fordon och fordonståg</i>			
a. Fordon på hjul	Bilaga 1	Bilaga 2	Bilaga 3
b. Fordon på band eller medar	18 ton	18 ton	18 ton

Vägverket får föreskriva att fordon eller fordonståg får föras trots att de värden som anges i första stycket överskrids. Föreskrifterna skall vara förenade med sådana villkor att trafiksäkerheten inte äventyras.

13 § På vägar som inte är enskilda får fordonståg föras endast om de värden som anges nedan för avståndet mellan den första axeln på ett tillkopplat fordon och den sista axeln på fordonet som det är kopplat till inte underskrids.

	BK 1	BK 2	BK3
1. Båda axlarna är enkelaxlar	3 meter	3 meter	3 meter
2. Den ena axeln är en enkelaxel och den andra ingår i en boggi eller trippelaxel	3 meter	4 meter	4 meter
3. Axlarna ingår i var sin boggi	4 meter	4 meter	4 meter
4. Den ena axeln ingår i en boggi och den andra i en trippelaxel eller båda i en trippelaxel	5 meter	–	–

Ett fordonståg får dock föras på sådan väg som avses i första stycket om vikten för varje möjlig kombination av axlar inom fordonståget understiger högsta tillåtna bruttovikt för motsvarande avstånd mellan första och sista axeln enligt bilaga 1–3 till denna förordning. Vid jämförelse med bilaga 1 skall de värden som anges för släpvagnar gälla, om den tillåtna bruttovikten därigenom blir högre.

Vägverket får föreskriva att fordonståg får föras trots att de värden som anges i första och andra styckena underskrids. Föreskrifterna skall vara förenade med sådana villkor att trafiksäkerheten inte äventyras.

14 § Trots bestämmelserna i 12 § 4, 13 § och bilaga 1 får fordon och fordonståg som huvudsakligen används i internationell trafik föras på vägar med bärighetsklass 1 om följande längdmått och bruttovikter inte överskrids.

1. 26 ton för treaxligt motorfordon.
2. 38 ton för fyraxligt fordonståg.
3. 40 ton för fem- eller sexaxligt fordonståg.
4. 44 ton för treaxligt motorfordon med två- eller treaxlig påhängsvagn vid transport av 40 fots ISO-container.
5. 16,5 meter för bil med påhängsvagn.
6. 18,75 meter för bil med släpvagn.

Bilaga 1 till trafikförordningen (1998:1276)

Tabell

över högsta tillåtna bruttovikter vid olika axelavstånd på väg med **BK1**

Avstånd i meter mellan fordonets eller fordonstågets första och sista axel		Högsta tillåtna bruttovikt i ton för fordonet eller fordonståget
mindre än	1,0	11,5
1,0 men inte	1,3	16
1,3 men inte	1,8	18
1,8 men inte	2,0	20
2,0 men inte	2,6	21
2,6 men inte	5,0	24
5,0 men inte	5,2	25
5,2 men inte	5,4	26
5,4 men inte	5,6	27
5,6 men inte	5,8	28
5,8 men inte	6,0	29
6,0 men inte	6,2	30
6,2 men inte	6,4	31
6,4 men inte	8,25	32
8,25 men inte	8,5	33
8,5 men inte	8,75	34
8,75 men inte	9,0	35
9,0 men inte	9,25	36
9,25 men inte	9,5	37
9,5 men inte	9,75	38
9,75 men inte	10,0	39
10,0 men inte	10,25	40
10,25 men inte	10,5	41
10,5 men inte	10,75	42
10,75 men inte	11,0	43
11,0 men inte	11,25	44
11,25 men inte	11,5	45
11,5 men inte	11,75	46
11,75 men inte	12,0	47
12,0 men inte	12,5	48
12,5 men inte	13,0	49
13,0 men inte	13,5	50
13,5 men inte	14,0	51
14,0 men inte	14,5	52
14,5 men inte	15,0	53
15,0 men inte	15,5	54
15,5 men inte	16,0	55
16,0 men inte	16,5	56

Avstånd i meter mellan fordonets eller fordonstågets första och sista axel	Högsta tillåtna bruttovikt i ton för fordonet eller fordonståget
16,5 men inte 17,0	57
17,0 men inte 17,5	58
17,5 men inte 18,0	59
18,0 och större	60

För en släpvagn eller för en dolly med tillkopplad påhängsvagn med ett minsta avstånd mellan första och sista axeln av 6,6 meter gäller dock följande

Avstånd i meter mellan släpvagnens första och sista axel eller mellan dollyns första och påhängsvagnens sista axel	Högsta tillåtna bruttovikt i ton för släpvagnen
6,6 men inte 6,8	33
6,8 men inte 7,0	34
7,0 men inte 7,2	35
7,2 och större	36

Bruttovikten för ett motordrivet fordon får dock inte överstiga

- a) när fordonet har två axlar 18 ton
- b) när fordonet har tre axlar 25 ton
- c) när fordonet har tre axlar och drivaxeln är försedd med dubbelmonterade hjul och luftfjädring eller likvärdig fjädring, eller om varje drivaxel är försedd med dubbelmonterade hjul och vikten inte på någon axel överstiger 9,5 ton 26 ton
- d) ledbuss med tre axlar 28 ton
- e) när fordonet har fyra eller fler axlar 31 ton
- f) när fordonet har fyra eller flera axlar och drivaxeln är försedd med dubbelmonterade hjul och luftfjädring eller likvärdig fjädring, eller om varje drivaxel är försedd med dubbelmonterade hjul och vikten inte på någon av axlarna överstiger 9,5 ton 32 ton

Bilaga 2 till trafikförordningen (1998:1276)

Tabell

över högsta tillåtna bruttovikter vid olika axelavstånd på väg med **BK2**

Avstånd i meter mellan fordonets eller fordonstågets första och sista axel		Högsta tillåtna bruttovikt i ton för fordonet eller fordonståget
mindre än	2,0	16,00
2,0 men inte	2,6	20,00
2,6 men inte	4,8	22,00
4,8 men inte	5,0	22,16
5,0 men inte	5,2	22,50
5,2 men inte	5,4	22,84
5,4 men inte	5,6	23,18
5,6 men inte	5,8	23,52
5,8 men inte	6,0	23,86
6,0 men inte	6,2	24,20
6,2 men inte	6,4	24,54
6,4 men inte	6,6	24,88
6,6 men inte	6,8	25,22
6,8 men inte	7,0	25,56
7,0 men inte	7,2	25,90
7,2 men inte	7,4	26,24
7,4 men inte	7,6	26,58
7,6 men inte	7,8	26,92
7,8 men inte	8,0	27,26
8,0 men inte	8,2	27,60
8,2 men inte	8,4	27,94
8,4 men inte	8,6	28,28
8,6 men inte	8,8	28,62
8,8 men inte	9,0	28,96
9,0 men inte	9,2	29,30
9,2 men inte	9,4	29,64
9,4 men inte	9,6	29,98
9,6 men inte	9,8	30,32
9,8 men inte	10,0	30,66
10,0 men inte	10,2	31,00
10,2 men inte	10,4	31,34
10,4 men inte	10,6	31,68
10,6 men inte	10,8	32,02

Avstånd i meter mellan fordonets eller fordonstågets första och sista axel			Högsta tillåtna bruttovikt i ton för fordonet eller fordonståget
10,8	men inte	11,0	32,36
11,0	men inte	11,2	32,70
11,2	men inte	11,4	33,04
11,4	men inte	13,4	38,00
13,4	men inte	13,6	38,04
13,6	men inte	13,8	38,56
13,8	men inte	14,0	39,08
14,0	men inte	14,2	39,60
14,2	men inte	14,4	40,12
14,4	men inte	14,6	40,64
14,6	men inte	14,8	41,16
14,8	men inte	15,0	41,68
15,0	men inte	15,2	42,20
15,2	men inte	15,4	42,72
15,4	men inte	15,6	43,24
15,6	men inte	15,8	43,76
15,8	men inte	16,0	44,28
16,0	men inte	16,2	44,80
16,2	men inte	16,4	45,32
16,4	men inte	16,6	45,84
16,6	men inte	16,8	46,36
16,8	men inte	17,0	46,88
17,0	men inte	17,2	47,40
17,2	men inte	17,4	47,92
17,4	men inte	17,6	48,44
17,6	men inte	17,8	48,96
17,8	men inte	18,0	49,48
18,0	men inte	18,2	50,00
18,2	men inte	18,4	50,52
18,4	men inte	18,5	51,04
18,5	och större		51,40

Bruttovikten för ett motordrivnet fordon får inte överstiga 18 ton om det har två axlar.

Bilaga 3 till trafikförordningen (1998:1276)

Tabell

över högsta tillåtna bruttovikter vid olika axelavstånd på väg med **BK3**

Avstånd i meter mellan fordonets eller fordonstågets första och sista axel		Högsta tillåtna bruttovikt i ton för fordonet eller fordonståget
mindre än	2,0	12,0
2,0 men inte	2,4	12,5
2,4 men inte	2,8	13,0
2,8 men inte	3,2	13,5
3,2 men inte	3,6	14,0
3,6 men inte	4,0	14,5
4,0 men inte	4,4	15,0
4,4 men inte	4,8	15,5
4,8 men inte	5,2	16,0
5,2 men inte	5,6	16,5
5,6 men inte	6,0	17,0
6,0 men inte	6,4	17,5
6,4 men inte	6,8	18,0
6,8 men inte	7,2	18,5
7,2 men inte	7,6	19,0
7,6 men inte	8,0	19,5
8,0 men inte	8,4	20,0
8,4 men inte	8,8	20,5
8,8 men inte	9,2	21,0
9,2 men inte	9,6	21,5
9,6 men inte	10,0	22,0
10,0 men inte	10,4	22,5
10,4 men inte	10,8	23,0
10,8 men inte	11,2	23,5
11,2 men inte	11,6	24,0
11,6 men inte	12,0	24,5
12,0 men inte	12,4	25,0
12,4 men inte	12,8	25,5
12,8 men inte	13,2	26,0
13,2 men inte	13,6	26,5
13,6 men inte	14,0	27,0
14,0 men inte	14,4	27,5
14,4 men inte	14,8	28,0
14,8 men inte	15,2	28,5
15,2 men inte	15,6	29,0
15,6 men inte	16,0	29,5
16,0 men inte	16,4	30,0
16,4 men inte	16,8	30,5
16,8 men inte	17,2	31,0
17,2 men inte	17,6	31,5

Avstånd i meter mellan fordonets eller fordonstågets första och sista axel			Högsta tillåtna bruttovikt i ton för fordonet eller fordonståget
17,6	men inte	18,0	32,0
18,0	men inte	18,4	32,5
18,4	men inte	18,8	33,0
18,8	men inte	19,2	33,5
19,2	men inte	19,6	34,0
19,6	men inte	20,0	34,5
20,0	men inte	20,4	35,0
20,4	men inte	20,8	35,5
20,8	men inte	21,2	36,0
21,2	men inte	21,6	36,5
21,6	men inte	22,0	37,0

Är axelavståndet 22,0 meter eller större utgör högsta tillåtna bruttovikten 37,5 ton med tillägg av 0,25 ton för varje 0,2 meter varmed axelavståndet överstiger 22,0 meter.

Tillfälliga ändringar av tillåten belastning

Till följd av tjällossning eller långvarigt regn eller av annan anledning kan tillåten belastning tillfälligt nedsättas eller väg tillfälligt avstängas för viss trafik. Sådan inskränkning tillkännages med vägmärken. Den gäller normalt ej följande fordon: Buss i linjetrafik, skolskjuts, fordon som används för väghållningsarbete, transport av post, livsmedel, foder, slaktdjur eller vid sophämtning.

Även andra tyngre transporter kan i vissa fall få dispens för att trafikera dessa vägar. Ansökan om dispens görs hos Vägverket, telefon 0771-119 119.

Aktuella upplysningar om framkomligheten m m lämnas hos vederbörande väghållare, respektive gatukontor eller av polisen.

Färjtrafik

Färjning sker enligt fastställda turlistor.

Vid storm, sjögång, ishinder eller av annan orsak kan av trafikskydds- och säkerhetsskäl, efter tjänstgörande färjbefälhavarens bedömning, färjning inställas eller inskränkas i fråga om last, antal fordon eller antal passagerare.

Bryggor

På allmänna bryggor får gods icke förvaras. Båt får förtöjas vid brygga endast för lastning och lossning eller för annat tillfälligt ändamål.

Farligt gods

Länsstyrelsen har i samråd med berörda myndigheter antagit rekommendationer för transport av farligt gods på vägar inom Stockholms län.

Rekommendationerna är avsedda för alla transporter av farligt gods enligt ADR-S. För transport av petroleumprodukter skall kortast möjliga väg från rekommenderad väg till förbrukare användas.

Rekommenderade vägar för transporter av farligt gods framgår av Väginformationskartan, som finns som bilaga till denna sammanställning. Information om rekommenderade vägar för transporter av farligt gods finns även i Räddningsverkets publikation "Räddningsverkets väginformation om farligt gods 2006". Denna publikation innehåller även en sammanställning över de lokala trafikföreskrifter som rör transporter av farligt gods.

"Räddningsverkets väginformation om farligt gods 2006" kan beställas från Räddningsverket, Publikationsservice, telefon 054-13 57 10, telefax 054-13 56 05 eller via e-post publikationsservice@srv.se. Beställningsnumret är B20-174/06.

Länsstyrelsen har gett ut följande föreskrifter och kungörelser om transport av farligt gods. De gäller per den 31 mars 2006 och finns att läsa/skriva ut via länken www.ab.lst.se, under publikationer. Nya föreskrifter och kungörelser kan tillkomma och rekommendationen är att kontrollera vad som gäller via länken till författningssamlingen.

01FS 2003:13 Länsstyrelsens i Stockholms län föreskrifter om vissa förbud mot transport av farligt gods på delar av vägarna 522, 576 och Enhörnavägen, Nykvarns och Södertälje kommuner.

01FS 2003:230 Länsstyrelsens i Stockholms län föreskrifter om transport av farligt gods i Stockholms kommun.

01FS 2003:231 Länsstyrelsens i Stockholms län föreskrifter om transport av farligt gods i Muskötunneln, Haninge och Nynäshamns kommuner.

01FS 2003:232 Länsstyrelsens i Stockholms län kungörelse med rekommenderade vägar för transport av farligt gods i Stockholms län.

01FS 2004:201 Länsstyrelsens i Stockholms län lokala trafikföreskrifter om transport av visst farligt gods på Södra Länken, i Hammarby sjöstad och i Sicklaområdet, Nacka och Stockholms kommuner.

Fordonshöjd

Vägport eller annat hinder där tillåten fordonshöjd understiger 4,5 m redovisas under II eller III. Sådan inskränkning tillkännages med vägmärken. Begränsad fri höjd uppgående till eller överstigande 4,5 m redovisas ej och utmärks ej heller med vägmärken.

Övrigt

I denna kungörelse har endast medtagits sådana föreskrifter och upplysningar som *trafikanterna bedömts ha särskilt intresse av* att känna till vid planläggningen av främst godstransporter på viktigare vägar och gator. Ytterligare upplysningar kan erhållas genom hänvändelse till Vägverket, berörd kommun eller polisen.

II. Förteckning över riksvägar och länsvägar med bärighetsklasser samt vissa för dessa gällande lokala trafikföreskrifter

		BK1	BK2	BK3
E 4	(Nyköping–)Södermanlands läns gräns vid Slagkär–tpl Järna (57)–tpl Saltskog Ö (E 20)–tpl Moraberg jämte anslutningsväg E 4.19 till Södertälje centrum (E 20.08, E 20.09)–tpl Hallunda (258)–tpl Fittja (259)–tpl Västertorp (271)–tpl Nyboda (75)–tpl Fredhäll (275)–tpl Karlberg jämte anslutningsväg E 4.25 till Stockholms centrum (260,75)–Norr tull (E 4.26, E 20)–tpl Haga södra, jämte anslutningsväg E 4.26 till Stockholms centrum (E 20)–tpl Järva Krog (E 18)–tpl Kista (279)–tpl Tureberg (275)–tpl Rotebro (267)–tpl Glädjen (268)–tpl Märsta (263)–tpl Arlanda (273)–Uppsala läns gräns vid Rickeby (–Uppsala)	x		
	Genomfart: Stockholm och Solna: Södertäljevägen–Essingeleden–tpl Karlberg–Norra länken–Uppsalavägen			
	Motorväg: Södermanlands läns gräns vid Slagkär–Solna–Uppsala läns gräns vid Rickeby.			
E 4.19	tpl Moraberg–Södertälje centrum (E 20.08, E 20.09)	x		
E 4.25	delen tpl Karlberg (E 4, E 20)–Pampaslänken delen Pampaslänken–tpl Centralbron (260)–tpl Johanneshov (73,75)	x		x
	Genomfart: Klarastrandsleden–Centralbron–Söderleden–tpl Johanneshov			
	Fordonshöjd: Centralbron under Riddarholmsbron, östra körbanan, mittre körfält 4,4 m höger körfält 4,2 m västra körbanan, vänster körfält 4,0 m			
E 4.26	tpl Haga södra (E 4)–Stockholm (tpl Norrtull) (E 20)	x		
E 4.65	tpl Arlanda (E 4)–Nybygget (273,905)–Arlanda flygplats.	x		
	Motorväg: tpl Arlanda–Arlanda flygplats.			
E 18	(Enköping–)Uppsala läns gräns vid Draget–tpl Bro (269)–Stockholm (Hjulsta) (275)–Rinkeby (279)–Sundbyberg–Solna (tpl Järva Krog) (E 4)–tpl Bergshamra jämte anslutningsväg E 18.20 till Stockholms centrum (Roslagstull) (E 20,277)–tpl Danderyd k:a (262)–tpl Arninge (264, 274)–tpl Rosenkälla (265,276)–tpl Karby/Brottby (268)–tpl Söderhall (280)–tpl Rösa (77)–tpl Norrtälje (76)–tpl Frötuna (276)–Grovö (1029)–Nyby (1031)–Aspnäs (1032)–Kapellskär	x		

	Motorväg/motor- trafikled: Uppsala läns gräns vid Draget–Stockholm (Hjulsta) tpl Danderyds sjukhus–tpl Frötuna			
E 18.20	tpl Bergshamra (E 18)–Stockholm C (Roslagstull) (E 20, 277)			
E 20	(Strängnäs–)Södermanlands läns gräns NV Nygård–tpl Nykvarn–tpl Vasa jämte anslutningsväg E 20.09 till Södertäl- je centrum (E 20.08, E 4.19)–tpl Saltskog V jämte anslut- ningsväg E 20.08 till Södertälje centrum (E 20.09, E 4.19)–tpl Saltskog Ö (E 4) (Gemensam sträckning med E 4 Södertälje– Stockholm)–Stockholm (Norrtull) (E 4, E 4.26)–Roslagstull (E 18.20, 277)–Tegeluddsvägen (277)–Frihamnen	x		
	Genomfart: Stockholm och Solna: Södertäljevägen– Essingeleden–tpl Karlberg–Norra länken –Sveavägen–Cedersdalsgatan Valhallavägen–Lidingövägen– Tegeluddsvägen			
	Motorväg: Södermanlands läns gräns NV Nygård–tpl Saltskog V–Stockholm			
E 20.08	tpl Saltskog V (E 20)–Södertälje centrum (E 4.19, E 20.09)	x		
E 20.09	tpl Vasa (E 20)–Södertälje centrum (E 4.19, E 20.08)	x		
57	(Gnesta–)Södermanlands läns gräns vid Sigtunaån–Mölnbo– Järna–tpl Järna (E 4)	x		
73	delen Nynäshamn–Ösmo (225)–tpl Fors (560)–tpl Västerha- ninge (257, 561)–tpl Jordbro (227, 259)–tpl Handen (260)–tpl Trångsund (271)–Stockholm (tpl Gubbängen) (229)–tpl Sofielundsplan (75)–tpl Johanneshov (E 4.25)	x		
	Motorväg: tpl Fors–tpl Gubbängen			
75	Tpl Nyboda (E 4/E 20)–tpl Åbyvägen–ansl Huddingevägen (226)–ansl Nynäsvägen (E 4.25/73)–ansl Hammarbyrondel- len–tpl Sickla (260)–Svindervik i Nacka (222)	x		
	Motorväg: tpl Nyboda–Svindervik (222)			
	Särskilda föreskrifter: se rubrik Farligt gods på sid 10			
76	tpl Norrtälje (E 18)–Söderbykarl (283)–Unungehöjden (280)– Skebobruk–Uppsala läns gräns vid Asplund(–Östhammar)	x		
	Genomfart: Norrtälje: Estunavägen			
77	(Tpl Brunnby–) Uppsala läns gräns vid Stensta–Rimbo (280, 280)–tpl Rösa (E 18) (Gemensam sträckning med väg E 18 och 76 tpl Rösa–Norrtälje centrum)	x		

	Motorväg: tpl Rösa–tpl Norrtälje			
222	delen Stockholm (tpl Centralbron) (E 4.25)–Stadsgården (tullhuset)		x	
	delen Stadsgården–tpl Lugnet (260)–tpl Nacka–tpl Gustavsberg (646)–Ålstäket (274)–Strömma–Stavsnäs brygga jämte brygga	x		
	Motorväg/motor- trafikled: tpl Lugnet–tpl Skuru, tpl Björknäs–Mölnvik			
	Fordonshöjd: Riddarfjärdsavfarten 3,5 m. Riddarfjärds-påfarten 3,5 m i Slussen			
225	Ösmo (73)–Sorunda–Söderängstorp (541)–Rosenhill (257)–Vårsta (226)–Östertälje–Viksängsleden–tpl Saltskog Ö (E 20)	x		
	Genomfart: Södertälje: Nynäsvägen–Grödingevägen–Viksängsleden			
226	Vårsta (225)–Tumba (258)–Huddinge (259, 259)–Älvsjö (271)–Örby (229)–gemensam sträckning med Södra Länken (75)–Gullmarsplan–tpl Johanneshov (E4.25)	x		
	Genomfart: Stockholm: Huddingevägen			
227	tpl Jordbro (73, 259)–Dalarö brygga jämte brygga	x		
229	Stockholm (Örby) (226)–tpl Gubbängen (73)–Bollmora	x		
	Genomfart: Stockholm: Örbyleden–Tyresövägen			
	Motorväg: tpl Skarpnäck–tpl Bollmora			
255	Tullen (263)–Uppsala läns gräns vid Lövstaholm (–Uppsala)	x		
257	Rosenhill (225)–St Uringe–Runsten–Håkstorp–Tungelsta–Västerhaninge–tpl Västerhaninge (73, 561)	x		
258	Tumba (226)–Hågelby–tpl Hallunda (E 4, E 20)	x		
259	tpl Fittja (E 4, E 20)–Holmgård–Huddinge (226, 226) (Gemensam sträckning med väg 226 Holmgård–Huddinge)–Storängen–Jordbro–tpl Jordbro (73, 227)	x		
	Genomfart: Botkyrkaleden–Glömstaleden–Huddingevägen–Storängsleden–Lännavägen–Haningeleden			
	Belastning: Bro över Orlången, axeltryck 10, bruttovikt 51,4 ton.		x	
260	delen tpl Handen (73)–Vendelsö–tpl Skrubba (Gemensam sträckning med väg 229 tpl Skrubba–tpl Älta)–tpl Älta (229)–Älta–Kolartorp–cpl Planiavägen–tpl Sickla (75)–tpl Lugnet (222)	x		

	Motorväg: Infarten till Skrubba gård–väg 229			
	Särskilda föreskrifter: se rubrik Farligt gods på sid 10			
261	Stockholm (Brommaplan) (275)–Drottningholm–Tappström (800)–väghållningsgränsen vid Tappström (Bryggavägen)	x		
262	Edsberg (265)–tpl Danderyds k:a (E 18) (Danderydsvägen–Edbergsvägen)	x		
263	(Övergran–) Uppsala läns gräns vid Värsta–N Håtuna (269)–Sigtuna (Pilsbo)–Tullen (255)–Söderby (273)–tpl Märsta (E 4)	x		
264	tpl Arninge (E 18,274)–Hägerneholm (265)–Vågsjölund (265)–Okvista (268)	x		
265	tpl Häggvik (E 4)–Edsberg (262)–Hagby (951)–Täby kyrkby–Löttinge–Hägerneholm (264)–Vågsjölund (264) (Gemensam sträckning med väg 264 delen Hägerneholm–Vågsjölund)–tpl Rosenkälla (E 18, 276)	x		
267	tpl Stäket (E 18)–Klubbacken–tpl Rotebro (E 4)	x		
268	tpl Glädjen (E 4)–Carlslund–Grana–Vallentuna–Okvista (264)–Angarn–tpl Karby/Brotby (E 18)	x		
269	tpl Bro (E 18)–N Håtuna (263)	x		
271	delen Stockholm (tpl Västertorp)–Älvsjö (226) delen Älvsjö (226)–Farsta strand–tpl Trångsund (73)	x	x	
	Genomfart: Stockholm: tpl Västertorp/Mickelsbergsvägen–Älvsjövägen–Magelungsvägen			
273	Söderby (263)–tpl Arlanda (E 4, E 4.65)–tpl Benstocken (E 4.65, 905)–Trosta–Uppsala läns gräns vid Erikshamn (–Almunge) (Gemensam sträckning med väg E 4.65 tpl Arlanda–tpl Benstocken)	x		
	Motorväg: tpl Arlanda–tpl Benstocken			
274	tpl Arninge (E 18, 264)–Kulla–Säby–Engarn–Vaxholm–färjled över Vaxholmssundet–Rindö smedja–Oskar Fredriksborg–färjled över Oxdjupet–Stenslätten–Ålstäket (222)	x		
	Genomfart: Vaxholm: Kungsgatan–Parkgatan			
	Färja: Vaxholmssundet, lastförmåga 225 ton Oxdjupet, lastförmåga 225 ton			
274.01	Väg till reservfärjeläget vid Rindö smedja	x		
275	Stockholm (tpl Fredhäll) (E 4, E 20)–Alviksplan–Ulvsunda (279)–Brommaplan (261)–Vällingby–Hjulsta (E 18)–Akalla–tpl Tureberg (E 4)	x		

	Genomfart: Stockholm: Drottningholmsvägen–Bergslagsvägen			
276	tpl Rosenkälla (E 18, 265)–Åkersberga–Roslagskulla–Vettershaga–Penningby (278)–tpl Frötuna (E 18)–Norrtälje (76)	x		
277	Stockholm (Roslagstull) (E 18,20, E 20) (gemensam sträckning med E 20, Roslagstull–Tegeluddsvägen)–Ropsten–Lidingö centrum	x		
	Genomfart: Stockholm: Valhallavägen–Lidingövägen Lidingö: Stockholmsvägen			
	Belastning: Bro över Värtabangården axeltryck 10 ton, boggitryck 16 ton bruttovikt 51,4 ton.		x	
	Omfart: Tegeluddsvägen–Tegeluddsviadukten–Södra Hamnvägen			
278	Penningby (276)–Hysingsvik–Humlö–Svartnö–Furusund	x		
279	Ulvsunda (275)–Rinkeby (E 18) (Ulvsundavägen) – samt Rinkeby (E 18)–Sollentuna (Kista tpl) (E 4) (Kymplingelänken)	x		
280	Söderhall (E 18)–Rö–Rimbo (77) (Gemensam sträckning med rv 77 genom Rimbo)–Edsbro (282)–Unungehöjden (76)	x		
282	(Almunge)–Uppsala läns gräns vid Vrå–Edsbro (280)	x		
283	Söderbykarl (76)–Broby–Älmsta–Väddö–Grisslehamn	x		
500	(Vagnhärad)–Södermanlands läns gräns vid Slinderstugan (D 838)–Edesta (501)–Vårdinge k:a–Furulund (57)	x		
501	Edesta (500)–Långbro (57)	x		
503	Hölö (513)–Åkerby (505)–Ekhammar (513)	x		
504	Väg till Mölnbo jvstn (57)	x		
505	Åkerby (503)–Björklund (57)	x		
506	Gullbäck (57)–Visbohammar (507)–Sundby (508)–Skogstorp –Orrsättra (509)	x		
	Fordonshöjd: Vägport vid Visbohammar 4,4 m			
507	(Gnesta)–Södermanlands läns gräns vid Gnesta (D 855)–Visbohammar (506)			x
	Fri bredd: Bro över Sigtunaån 4,0 m			
508	Sundby (506)–Södermanlands läns gräns vid Nysäter (D 876) (–Mariefred)		x	
509	Väghållningsgränsen i Järna–Orrsättra (506)–Rudkälla (516) tpl Nykvarn (E 20)–Värsta backe (576)	x		

510	Norrvrå hpl–Lida (513)–Ene (513)	x		
511	Nykvarn–Turinge k:a (576)	x		
513	Lida (510)–Hölö (503)–tpl Hölö (E 4)–Ekhammar (503)–Ene (510)–tpl Åby (519)–Hölö k:a (525)	x		
515	Väghållningsgränsen i Järna–Kallfors–Jumsta (516)–Södertälje väghållningsgräns	x		
516	Rudkälla–Jumsta (517,515)	x		
518	Långbro (576)–Almnäs	x		
519	tpl Åby (513, 525)–Åbynäs	x		
	Fordonshöjd: Vägport under väg 525 vid tpl Åby 4,0 m			
520	Väg till Tullgarns slott (525)		x	
521	Förbindelseväg i Moraberg	x		
522	Lövsta–Al (523, 523)–Väsby (527)–Malmsjön–Södertälje väghållningsgräns vid Lina	x		
	Genomfart: Inre Södertälje: Enhörnaleden			
523	Bångsta (576)–Sundsvik–Al (522) jämte grenväg 523.01 mot Ytterenhörna (522)–Överenhörna k:a	x		
524	Ulvsundet–Hörningholm (569)	x		
525	delen (Vagnhärad–) (D 800) Södermanlands läns gräns vid Tullgarn–Tullgarn (520)–Sörby (569)–Pilkrog (525) jämte anslutningsväg 525.01 till tpl Järna (E 4, 57)–väghållningsgränsen vid Pershagen	x		
526	Stensmossen (576)–Såglöt jämte anslutningsväg 526.01 mot Strängnäs (576) med grenväg 526.03 mot Stensmossen (526)–Taxinge k:a	x		
527	Väsby (522)–Sandviken	x		
528	Herrhamra brygga jämte brygga–Torö–Svärdsund–Norsbol (529, 573)–Älgviken (73)	x		
	Brygga: Herrhamra, axeltryck 5 ton			
529	Norsbol (528)–Trasthammar–Nynäs	x		
530	Håga (531)–Mörkö k:a–Gumsekulla (569)	x		
531	Nora (569)–Idala (532)–Håga (530)–Söräng–Oaxens färjläge	x		
532	Bobacken–Idala (531)		x	
533	Ösmo (225)–Söderby–Djursnäs (573)	x		
534	Tibble (225)–Rangsta (536)–Nytorp (573)–Fållnäs (535)–Stennäs–Lindholmen	x		

		BK1	BK2	BK3
535	Fållnäs (534)–Fagervik	x		
536	Rangsta (534)–S Sjöberg	x		
539	Ösmo (73)–Himmelsö–Herrön–Yxlö–Muskö–Ludvigsberg (683)	x		
	Särskilda föreskrifter: I tunneln mellan Yxlö och Muskö får transport av farligt gods inom ADR-klas- serna 1–3, 5–6 och 8–9 (för precisering se 01FS 2003:231) inte ske. Under annan tid än måndag–fredag kl 7–9 och 15–18 samt söndag och helgdag kl 15–20 får dock transporter ske om tunneln är avstängd för övrig trafik. Sådan avstängning ombesörjs av Ostkustens marinbas, bevakningen Muskö, tfn 08-502 650 00 eller av Polis- myndigheten i Sthlms län, Södertörns polismästardistrikt, tfn 08-401 70 00. An- mälan om transport som kräver avstäng- ning skall ske minst tre timmar före beräk- nad färd genom tunneln.			
	Fordonshöjd: Tunneln 4,2 m			
	Fordonsbredd för transport med odelbart gods: 2,9 m*			
540	Väghållningsgränsen vid Breddal i Ösmo–Väggårö–Uväng- en (542)–N Enby (543)–Fullbro (225)	x		
541	Frölunda (225)–Skogstorp–Söderängstorp (225)	x		
542	Sorunda (225)–Uvängen (540, 540)–Olivelund (543)–Grödbby (546)–Västerby (549)–Håkstorp (257)	x		
543	N Enby (540)–Olivelund (542)	x		
544	Gudby (225)–Fituna–Frölunda malm (225)	x		
546	Grödbby (542)–Segersäng–Självs (73)	x		
547	Väg till Kyrkogårdsbackens kapell (73)	x		
548	Gryt (73)–Söderby brygga jämte brygga	x		
549	delen St Uringe (257)–Västerby (542)–Hemfosa jvstn	x		
551	Mulsta–Gryt (73)	x		
556	Mulsta–Berga (73)	x		

* Fordon med odelbart gods kan passera tunneln efter avstängning av annan trafik. Behov av avstängning anmäles till Ostkustens marinbas, bevakningen Muskö, tfn 08-502 650 00 eller Polismyndigheten i Sthlms län, Södertörns polisdistrikt, tfn 08-401 70 00.

560	Fors tpl Fors (73)–Årsta havsbad (560.01)–Österhaninge (561)	x		
560.01	väg till Årsta brygga jämte brygga Brygga: Årsta, axeltryck 8 ton, bruttovikt 15 ton	x		
561	tpl Västerhaninge (73, 257)–Österhaninge k:a (562)–Österhaninge (560, 227)	x		
562	Österhaninge k:a (561)–Sanda–Växjö (227)	x		
565	Vaxnäs (227)–V Bondäng på Gålö	x		
567	Dalarö (227)–Smådalarö		x	
569	Sörby (525)–Nora (531)–Gumsekulla (530)–Hörningsholm (524)–färjled över Skansundet–Snäckstavik (570)–Grödinge jämte väg 569.01 till Grödinge k:a–Smällan (225) Färja: Skansundet, lastförmåga 160 ton	x		
570	Snäckstavik (569)–Dalsta (225)	x		
571	Runsten (257)–Dalkarlskärren (590)–Flaggplan (226) Genomfart: Tullinge: Södra Parkhemsvägen	x		
572	Rosenhill (257)–Norråa kvarn		x	
573	Nytorp (534)–St Vika (574)–Djursnäs (533)–Norsbol (528)	x		
574	St Vika (573)–Lyngsta (225)	x		
575	Södertälje väghållningsgräns vid Ritorp–Bredängen (578)	x		
576	(Strängnäs–) Södermanlands läns gräns vid Herrsäter (D 990)–Åby torp (526.01)–Stensmossen (526)–Bångsta (523)–Turinge k:a–Värsta backe (509)–Långbro (518)–Södertälje väghållningsgräns Ö Måsnarydsvägen	x		
578	Bergaholm (584)–Lidby (580)–Ladvik (579)–Bredängen (575)	x		
579	Ladvik (578)–Högantorp	x		
580	delen Lideby (578)–Vällinge delen Vällinge–Sturehov–Draget (584)	x	x	
581	delen Salem (584)–tpl Salem (E 4)	x		
584	Södertälje väghållningsgräns–Bergaholm (578)–Salem (581, 583) jämte väg 584.01 till Salems k:a–Lindhov–Draget (580)	x		
605	Lissma (259)–tpl Länna (73)–Länna	x		
621	delen Björknäs (222, 623)–Kilsviken–Insjön (622, 642) delen Insjön (622, 642)–Gustavsberg (646)–Mossen delen Mossen–Mölnvik (222)	x		x
		x		

622	Förbindelseväg vid tpl Insjön (222–642)	x		
623	G:a Brovägen och Talluddsvägen i Björknäs (621)	x		
641	Kil–V Ekedal–Gamla Skärgårdsvägen	x		
	Fordonshöjd: Vägport under väg 222 NV Ekedal 3,7 m			
642	Insjön (622)–Skevik–Lagnö brygga jämte brygga	x		
646	Gustavsberg (621)–tpl Gustavsberg (222)–Ingarö k:a–Brunn (651)–Rosenmalm (652)–Återvall (652)–Skälsmara (654)–Eknäs brygga jämte brygga	x		
	Brygga: Eknäs, förbjuden för motorfordon			
646.01	väg till Ingarö k:a	x		
651	Brunn (646)–Abborrsjön (655)–Mörtviken	x		
652	delen Rosenmalm–(646)–Ingarö golf	x		
	delen Ingarö golf–Fågelvik–Återlöga–Vallbo		x	
	delen Vallbo–Återvall (646)	x		
653	Återvall (646)–Björkvik (655)–Björkviks brygga jämte brygga	x		
	Brygga: Björkvik, axeltryck 8 ton			
654	Skälsmara (646)–Östernäs		x	
655	Abborrsjön (651)–Baldernäs–Björkvik (653)	x		
661	Didriksdal (222)–Malma	x		
662	Väg genom Stavnäs by (222)		x	
667	Hemmesta (274)–Älvsby (669)–Fagerdala	x		
669	Älvsby (667)–Saltarö	x		
671	Värmdö k:a (274)–Norrnäs–Sandö	x		
672	Kolviken (673)–Boda brygga jämte brygga			
673	Ängsvik (274)–Kolviken (672)–Kalsviks brygga	x		
675	Löknäs (274)–Nyvarp–Lillsved	x		
676	Myttinge (274)–Skägga (677)–Båtsmanstorpet vid Skäggaudd	x		
677	Skägga (676)–V Skägga	x		

	<i>Tynningö</i>			
678	Höganäs brygga jämte brygga jämte väg 678.01 till Norra Tynningö brygga jämte brygga–Tynningö brygga jämte brygga		x	

	Brygga: Norra Tynningö, axeltryck 8 ton, bruttovikt 18 ton Tynningö brygga, axeltryck 8 ton			
	<i>Ramsö</i>			
679	Ramsö brygga		x	
	Brygga: Ramsö, axeltryck 8 ton, bruttovikt 18 ton		x	
	<i>Skarpö</i>			
680	Rindö smedja (274)–Skarpö–Skarpöborgs brygga jämte brygga	x		
	<i>Utö</i>			
681	Byviken–Utö k:a jämte väg 681.01 till Utö k:a–Gruvbryggan jämte brygga		x	
	<i>Muskö</i>			
683	Bruket–Muskö bygdegård–Muskö k:a jämte väg 683.01 till Muskö k:a–Ludvigsberg (539)–Mickrums brygga jämte brygga	x		
	Brygga: Mickrum, axeltryck 8 ton			
	<i>Ornö</i>			
685	Lättinge brygga jämte brygga–Sundby–Ornö k:a jämte väg 685.01 till Ornö kyrkbrygga jämte brygga–Hässelmara jämte väg 685.02 till Hässelmara brygga jämte brygga–Skinnardal		x	
	<i>Djurö</i>			
686	Kiludden (222)–Djurö (687)–Skaft (689)–Överby brygga jämte brygga		x	
	Brygga: Överby, axeltryck 6 ton			
687	Väg till Djurö k:a (686)		x	
689	Skaft (686)–Sollenkroka brygga jämte brygga		x	
	<i>Nämdö</i>			
690	Bunkviks brygga jämte brygga–Grönvik (691)–Nämdö k:a (692)–Östanvik		x	

691	Grönvik (690)–Sands brygga jämte brygga Brygga: Sand, axeltryck 8 ton		x	
692	Väg till Nämdö k:a (690) _____		x	
	<i>Gällnö</i>			
693	Gällnö brygga jämte brygga–Gällnö skola _____		x	
	<i>Möja</i>			
694	Möjaström jämte brygga–Möja k:a (696) jämte väg 694.01 till Möja k:a och väg 694.02 till Bergs brygga jämte brygga– Löka–Långviks brygga jämte brygga		x	
695	Kuggvik på Södermöja–Möjaström jämte brygga		x	
696	Möja k:a (694)–Saltvik–Hamn _____		x	
	<i>Runmarö</i>			
697	Styrsvik brygga jämte brygga–Norrunda jämte väg 697.01 till Uppeby–Söderby Brygga: Styrsvik, axeltryck 8 ton, bruttovikt 15 ton _____		x	
	<i>Sandö</i>			
699	Sandhamns brygga _____		x	
	<i>Mälaröarna</i>			
800	Tappström (261)–Svanhagen (815, 814)–Skå k:a (811, 806)– Sundby (813)–Svartsjö (812)–Korslöt (810)–Färentuna k:a (802)–Rödbacka (808)–Ölsta (807)–Ilända (805)–Björkvik	x		
802	delen Sundby (813)–Sånga k:a infarten till Torslunda delen infarten till Torslunda–Säby–Färentuna k:a (808, 800)	x		x
805	Ilända (800)–Parklund (807)		x	
806	Skå k:a (800)–Skå Edeby–Kumla–Svartsjö (812)		x	
807	Ölsta (800)–Parklund (805)–Karlskär		x	
808	Färentuna k:a (802)–Stavsborg–Kungsberga–Rödbacka (800)		x	
810	Korslöt (800)–Hilleshögs k:a	x		
811	Väg till Skå k:a och skola (800)	x		
812	Svartsjö (800, 806)–Färjestaden		x	
813	Stenhamra (814)–Sundby (802, 800)	x		
814	Svanhagen (800)–Stenhamra (813)	x		

815	Svanhagen (800)–Enebyberg–Eriksberg	x		
816	Väghållningsgränsen vid Träkvista–Lugnet (820)–Sundby (823)–Rastaborg–Munsö k:a (819)–Sjöängen–färjled över Svinsundet–L Stenby (818)–Adelsö k:a (817, 818) Färja: Svinsundet, lastförmåga 225 ton	x		
817	Adelsö k:a (816, 818)–Almlunda	x		
818	Adelsö k:a (817, 817)–Hanholmen–Sätra– L Stenby (816)	x		
819	Väg till Munsö k:a (816)	x		
820	Lugnet (816)–Ekerö k:a	x		
823	Sundby (816)–Kageholm		x	
824	Kanton (261)–Lovö k:a (825)	x		
825	Drottningholm (261)–Rörby–Lovö k:a (824)–Lovö vattenverk	x		
840	Uppsala läns gräns vid Kalmarsand (C 545) (–Enköping)–tpl Bro (E 18, 269)	x		
841	Upplands-Bro kommuns väghållningsgräns vid Ryssgraven–Järfälla kommuns väghållningsgräns vid Stäket Belastning: Bro över Stäket, axeltryck 8 ton Bro över SJ vid Stäket, axeltryck 8 ton	x		
850	Klubbacken (267)–Edsby (880)–kommunens väghållningsgräns vid Ed	x		
858	Upplands Väsby kommuns väghållningsgräns–Hargsbro (921)–Dal (923)–Skalmsta (924)–Kimsta (926)–Trosta (273)	x		
859	Kommunens väghållningsgräns vid Nytorp–Rosersberg (891, 893)–Norrunda k:a (895)–Brista (263)	x		
872	Kommunens väghållningsgräns vid Harby–Hagbylund (265)–Upplands Väsby kommuns väghållningsgräns	x		
880	Edsby (850)–Runsa	x		
884	Grana (268)–Sälna (921)	x		
891	Rosersberg (859)–Rosersberg jvstn–Rosersbergs slott	x		
893	Norrunda (859, 895)–Åshusby (923)–Starrmossen (905, 926)–Benstocken (273)	x		
894	Lindskrog (273)–Åsby (897)	x		
895	Väg till och förbi Norrunda k:a (859–893)	x		
896	Måby (905)–Odensala k:a (897, 898)	x		

897	Odensala k:a (896)–Rickeby–Åsby (893)–Karby (932)–Vidbo k:a–Uppsala läns gräns vid Norrbacken (C 1050) (–Långhundra)	x		
898	Kommunens väghållningsgräns vid Aspvägen–Ista–(900) Odensala k:a (896)–Uppsala läns gräns vid Rosenbacka (C 1045) (–Knivsta)	x		
900	Ista (898, 906)–Hova–Uppsala läns gräns vid Långhammar (C 1044) (–Vassunda)		x	
901	Lennartsnäs–Skälby	x		
902	Väghållningsgränsen vid Nygårdsvägen i Bro–Bro k:a–Säby (903)–Säbyholm (902.02), jämte väg 902.02 till Låssa k:a–Lindormsnäs	x		
903	Ådö–Säby (902)	x		
905	Tpl Måby (E4)–tpl Nybygget (E4.65, 273)–Starmossen (893, 926)	x		
906	Droppsta (255)–Ista (900)		x	
907	Kommunens väghållningsgräns vid infart till Svea Livgarde/Granhammarsvägen–V Ryds k:a	x		
909	Norränge (269)–Håtuna k:a (269)	x		
911	Albylund (269)–Håbo Tibble (912)	x		
912	(Bålsta–)Uppsala läns gräns vid Draget (C 554)–Kvarnibble (269)–Håbo Tibble (911) jämte väg 912.01 till Håbo Tibble k:a–Björnhäll	x		
915	Bärmö (263)–kommunens väghållningsgräns vid Sjudargårdsvägen	x		
918	Väg till Haga k:a (925)	x		
919	Torslunda (925)–Skogstorp (920)–Torsborg–Torsvik	x		
920	Skogstorp (919)–Uppsala läns gräns vid Erikslund (C 1040) (–Vassunda)	x		
921	delen Hargsbro (858)–Sälna (884) delen Sälna (884)–Lillgården (926)–Markim (922, 929)–Haga (957)–Orkesta k:a–Frösunda k:a (950)	x	x	
922	Väg till Markims k:a (921)		x	
923	Åshusby (893) jämte väg 923.01 i Åhusby–Ekeby–Skånela k:a (924)–Dal (858)	x		
924	Skånela k:a (923)–Skalmsta (858)	x		
925	Österby (263)–Haga (918)–Torslunda (919)–Uppsala läns gräns vid Skråmsta (C 1039) (–Uppsala)	x		

926	Starrmossen (893, 905)–Kimsta (858)–Vreta–Lillgården (921)	x		
929	Markim (921)–St Söderby–Albano (273)	x		
930	Lunda (273)–Gådersta (950)–Högbro kvarn (971)–Bergby (934)–Lindberga (931)–Gottröra (77)	x		
931	Närtunaby (971)–Nederlunda–Lindberga (930)		x	
932	delen Uppsala läns gräns vid Åslunda (C 1049)–Karby (897) delen Karby (897)–Herresta (273)	x		x
933	Vasa (273)–Åckelsta–Skepptuna k:a (934)			x
934	L Sanda (273)–Skepptuna k:a (933)–Bergby (930)	x		
936	Rydbo–Korslötén (274)–Ö Ryds k:a	x		
950	Kommunens väghållningsgräns vid Molnby–Lindholmens jvstn–Granby (957)–Frösunda k:a (921) jämte väg 950.02 till Frösunda k:a och väg 950.03 till Frösunda jvstn–Torsholma (958)–Gådersta (930)	x		
951	delen Vallabrink–Hagby (265) delen Hagby (265)–Skållhamra–Kragsta–Sursta (268)	x		x
955	Kommunens väghållningsgräns vid Lingsbergs ind omr–Seneby (969)–Vada k:a (970)			x
956	Västanberga (958)–Kårsta k:a (970)			x
957	Granby (950) jämte förbindelseväg 957.01–Haga (921)			x
958	Torsholma (950)–Enberga (959)–Västanberga (956)–Ekskogen (970)			x
959	Enberga (958)–Sunnarby–Vallhammar (971)	x		
968	Granby (268)–Sjöberg (972)	x		
969	Hacksta (268)–Seneby (955)			x
970	delen St Karby (268)–Vada k:a (955)–Ekskogen (958) delen Ekskogen (958)–Kårsta k:a (956, 980)–Rickeby (979)–Malmby (971)	x		x
971	Högbro kvarn (930)–Närtunaby (931) jämte väg 971.01 till Närtuna k:a–Vallhammar (959)–Malmby (970)–Fiskeså (1068)–Lisinge–Söderbylund jämte anslutningsväg 971.02 mot Rö (280)–Bergby (280)	x		
972	St Stava (276)–Sjöberg (968)–Brottby (978) Fordonshöjd: Vägport under logbro vid Sjöberg 3,6 m	x		
973	Kommunens väghållningsgräns vid Prästgårdsvägen–Össeby Garn (978)	x		
975	Rocksta kvarn (E 18)–Angarn (268)	x		

976	Brollsta (978)–Gunby (977)–Rumsättra–Dämsboda (984)	x		
977	delen Gunby (976)–Sättra jämte väg 977.01 till Nygårde– 300 m väster Bergby (984)		x	
	delen 300 m väster Bergby–Bergby (984)	x		
978	tpl Karby/Brottby (E 18, 268)–Össeby Garn (973)–Brollsta (976)–tpl Söderhall (E 18, 280)	x		
979	delen Rickeby (970)–Kårsta (980) jämte väg 979.01 till Kårs- ta jvstn		x	
	delen väg 979.01 till Kårsta jvstn–Söderhall (280)	x		
980	Kårsta k:a (970)–Kårsta (979)		x	
981	Rö f d jvstn (280)–Rö k:a (982)–Rö skola		x	
982	Rö (280, 981)–Ösby (983)–Frihamra (984, 985)–V Penningby (987)–Ö Penningby (988)–Libby (77)	x		
983	delen Sanda (984)–Beateberg–Hyddan		x	
	delen Hyddan–Ösby (982)	x		
984	Roslagskulla k:a (276)–Dämsboda (976)–Bergby (977)–Pun- skog (1018)–Sanda (983)–tpl Ledinge (E 18)–Frihamra (982)	x		
985	Frihamra (982)–Finsta (77)	x		
985.01	väg till och förbi Skederids k:a		x	
987	V Penningby (982)–Torvalla (988)	x		
988	Ö Penningby (982)–Torvalla (987)–Österlisa–Länna (989, 989)–Överby (276)	x		
989	Väg till och förbi Länna k:a (988–988)	x		
990	tpl Rösa (E 18, 77)–Norrtälje (tpl Frötuna) (276)	x		
1002	delen Säby (274)–Bogesund–infart till Tenövarvet	x		
	delen infart till Tenövarvet–Vaxholm (274)		x	
	Belastning: Bro över Pålsundet, fordons eller fordons- tågs bruttovikt 3,5 ton			
1003	Engarn (274)–Ytterby (1006)	x		
1004	Kulla (274)–Svinningelund (1005)–kommunens väghåll- ningsgräns	x		
1005	Svinningelund (1004)–Nantes	x		
1006	Överby–Ytterby (1003)–Ytterby brygga		x	
1011	delen kommunens väghållningsgräns–Kvisslingbyvägen	x		
	delen Kvisslingbyvägen till Lövhagen (276)		x	
1012	Bergsätra (276)–Skeppsdals brygga jämte brygga	x		
1013	delen Åsätra (276)–Bammarboda (1014)	x		

1014	Bammarboda (1013)–Lillnäs (1016)	x		
1015	Åsätra (276)–Lövsätra		x	
1016	Gunboda (276)–Lillnäs (1014)		x	
1017	delen Roslagskulla k:a (276)–Svensboda–Bergshamra (1018, 1019, 1020) delen Bergshamra (1018, 1019, 1020)–Mora (276)		x	
1017.01	Förbindelseväg i Mora vägskäl (1017–276)	x		
1018	Punskog (984)–Riala k:a (1020)–Bergshamra (1017)	x		
1019	Bergshamra (1017)–Utanbro (1020)		x	
1020	Riala k:a (1018)–Ekeby (1021)–Sjöändan–Utanbro (1019)–Bergshamra (1017)	x		
1021	Ekeby (1020)–Ekeby kvarn	x		
1022	Gräddö (1032)–Gräddö brygga jämte brygga	x		
1023	delen Hysingsvik (278)–Oskarslund (1026)–Vreta (1149) delen Vreta (1149)–Hammarby (E 18)	x x		
1024	Väg till Vettershaga (276)		x	
—————				
<i>Yxlan och Blidö</i>				
1025	Furusund (278)–färjled över Furusund–Köpmanholm jämte väg 1025.03 till Köpmanholms brygga jämte brygga–Larshamn (1046)–färjled över Blidösund–Norrund jämte väg 1025.04 till Norrsunds brygga jämte brygga–Oxhalsö (1047)–Almvik jämte väg 1025.05 till Almviks brygga jämte brygga–Blidö k:a jämte väg 1025.06 till Blidö k:a–Glyxnäs Brygga: Norrsunds brygga, axeltryck 6 ton Färjor: Furusund, lastförmåga 250 ton Blidösund, lastförmåga 250 ton	x		
—————				
1026	Oskarslund (1023)–Gubboda		x	
1027	Väg till Rådmansö k:a (1032)	x		
1029	Grovö (E 18)–Spillersboda	x		
1030	Södersvik (1032)–Lågarö–Lågarhamnen		x	
1031	Nyby (E 18)–Åkerö–Kungsgården (1032)		x	
1032	Nenninge (E 18)–Södersvik (1030)–Kungsgården (1031)–Rådmansö k:a (1027)–Västerbyn (1033)–Gräddö (1022)–Rävnäs (1035)–Aspnäs (E 18)	x		

1033	delen Östernäs brygga jämte brygga –Vreta (E 18) delen Vreta (E18)–Västerbyn (1032) delen Västerbyn (1032)–Björköören	x	x	
1035	Rävsnäs (1035)–Rävsnäs by	x		
	<i>Ljusterö</i>			
1036	delen Roslagskulla (276)–färjled till Ljusterö–färjläget på Ljusterö–Mellansjö (1043)–Mellangården (1040)–Marum (1039)–Lillström (1037) delen Lillström (1037)–Tranviks brygga jämte brygga	x		x
	Färja: Ljusterö, lastförmåga 225 ton			
1037	Lillström (1036)–Bolby–Edsvik (1038)–Linanäs brygga jämte brygga		x	
1038	Edsvik (1037)–Laggarsvik		x	
1039	Marum (1036)–Hummelmora		x	
1040	Mellangården (1036)–Väsby		x	
1041	Dragboda (1043)–Gårdsvik		x	
1042	Nolvik (1043)–Åsätra		x	
1043	Mellansjö (1036)–Ljusterö k:a–Dragboda (1041)–Nolvik (1042, 1044)–Hästede–V Lagnö jämte väg 1043.01 till V Lagnö brygga–Ö Lagnö		x	
1044	Väg till Norsviken (1043)		x	
	<i>Yxlan och Blidö</i>			
1046	Vagnsunda–Larshamn (1025) på Yxlan	x		
1047	Oxhalsö (1025)–Bromskärs brygga jämte brygga på Blidö	x		
	<i>Väg i Hysingsvik (278)</i>			
1048	Väg i Hysingsvik (278)		x	
1049	Väg till S Solö (278)		x	
1050	Väg till Furusunds brygga jämte brygga (278)		x	
	Brygga: Furusund, axeltryck 8 ton			
1063	Gottröra k:a (77)–Vängsjöberg–Vikensberg	x		
1064	Löt (77)–Ubby (1080)–Fasterna (1067) jämte väg 1064.01 till Fasterna k:a–Storbol (1066)–Rånäs (1081)		x	
1066	Forsbacka (1080)–Storbol (1064)		x	
1067	Stortjärnan (77)–Mörby–Fasterna (1064)		x	
1068	Fiskeså (971)–Gökan–Alhamra (77)	x		

1069	Finsta (77)–Nydal (280)	x		
1070	delen Husby (77, 1136, 1136.01) –Syninge–Kragsta–Malmen (1137)–Lohärad (1139)	x		
	delen Lohärads k:a (1139.01)–ensk väg till Alsnaren	x		
	delen ensk väg till Alsnaren–Kristineholm (1096)–Smedstorpet (280)		x	
1071	Väg till och förbi Husby Sjuhundra k:a (77–77)	x		
1080	Ubby (1064)–Forsbacka (1066)–Fantbol–Uppsala läns gräns vid Rörsby (C 1072) (–Knutby)		x	
1081	Bobacken (280)–Råby (1089)–Rånäs (1083, 1064)–Rånäs f d jvstn (1082)–Uppsala läns gräns vid Korsängen (C 1073) (–Knutby)	x		
1082	Rånäs f d jvstn (1081)–Lindbacken (1089)–Norrbyggeby	x		
1083	Rånäs (1081)–Svärlinge		x	
1087	Väg till Rimbo k:a (280)		x	
1089	Råby (1081)–Lindbacken (1082)	x		
1092	Bloka (76)–Ununge k:a–Rosendal (76)	x		
1096	Kristineholm (1070)–Erkens f d hpl–Ladbol (280)		x	
1098	Broby (283)–Värn–Skebobruk (76)	x		
1100	Älmsta (283)–Ortala–Björkkulla (1112)–Lindris (1108)–Häverö k:a (1107)–kommunens väghållningsgräns	x		
1101	Lundås (76)–Sund (1102)	x		
1102	delen Edebo k:a (76)–Sund (1101)		x	
	delen Sund (1101)–väghållningsgränsen	x		
1103	Kommunens väghållningsgräns–Örvik (1109)–Västernäs (1106)–Björknäs (1107)–Herräng (1106)–Herrängs brygga	x		
1105	Kommunens väghållningsgräns–Gribby	x		
1106	Västernäs (1103)–Hensvik–Herräng (1103)	x		
1107	delen Häverö k:a (1100)–Kusby–Mörtö (1109)	x		
	delen Mörtö (1109)–Björknäs (1103)		x	
1108	Lindris (1100)–Markdal (1109)	x		
1109	delen Örvik (1103)–Mörtö (1107)–Markdal (1108)		x	
	delen Markdal (1108)–Bergby (1112)–Fjällbacka (283)	x		
1110	Husinge (283)–Kullars–Toftinge (283)	x		
1111	Sättra (76)–kommunens väghållningsgräns	x		
1112	Björkkulla (1100)–Bergby (1109)	x		

1113	(Uppsala-) Uppsala läns gräns vid Aspdalssjön (C 661)–Sättra (76)	x		
1116	Kommunens väghållningsgräns vid Granlund–Boda–Uppsala läns gräns vid Lavarö (C 1113) (–Hargshamn)	x		
1136	Husby (1070) jämte anslutningsväg 1136.01 mot Lohärad (1070)–Malsta f d hpl (1137)–Malsta (1138) jämte väg 1136.02 till Malsta k:a–Haggård (76)	x		
1137	Malsta hpl (1136)–Malmen (1070)			x
1138	Malsta (1136)–S Nånö (76)			x
1139	delen Lohärad (1070)–Nyckelby/(1139.01)–Estuna (76)	x		
1139.01	väg mot Lohärads k:a (1070)	x		
1140	N Nånö (76)–Uddeboö (1146)	x		
1141	Estuna k:a (76)–Hummelbro (1142)–Roslags Bro k:a (1146)	x		
1142	Hummelbro (1141)–Risslingby (76)	x		
1143	Galltorp (76)–Brölunda–Ekeby (1146)	x		
1144	Igelsta (283)–Odenslund–N Råda (1146)	x		
1145	delen Husinge (283)–Gåsviks kvarn (1146)–Gåsvik (1150)–Boda (1166)	x		
	delen Boda (1166)–Bagghus–Västernäs (1170)			x
1146	Kommunens väghållningsgräns–Upplunda (1148)–Uddeboö (1140)–Röksta (1157)–Roslags Bro k:a (1141)–Övernäs (1160)–Ekeby (1143)–Bredsättra (1161)–N Råda (1144, 1165)–Gåsviks kvarn (1145)	x		
1147	Väg till N Älmsta (283)	x		
1148	Upplunda (1146)–Utlunda–Nysättra (1158)–Byle (1151)–Harg (1152, 1153, 1154, 1155, 1156) Harg–Norrviken	x		
1149	Kommunens väghållningsgräns–Östhamra (1028)–Vreta (1023)	x		
1150	Gåsvik (1145)–Älmsta (283)	x		
1151	Byle (1148)–Björhövda (1159)–Ö Björhövda	x		
	<i>Vätö</i>			
1152	Väg till Vätö k:a			x
1153	Harg (1148)–Dyvik	x		
1154	Harg (1148)–Håknäs brygga	x		
1155	Harg (1148)–Träskveden	x		

1156	Harg (1148)–Karlsängens brygga	x		
1157	delen Röksta (1146)–Brännström (1158)–Anderssvedja delen Anderssvedja (1161)–Hallboda (1159)–Harö	x		x
1158	Brännström (1157)–Nysättra (1148)	x		
1159	Hallboda (1157)–Björhövda (1151)	x		
1160	Övernäs (1146)–Bottna–Eklund (1161)	x		
1161	Bredsättra (1146)–Ned Söderby (1162)–Sundbro (1164)–Eklund (1160)–Skräddartorp (1163)–Anderssvedja (1157)	x		
1162	Ned Söderby (1161)–Öv Söderby–Nor (1164)	x		
1163	Skräddartorp (1161)–Gryta–Stäket	x		
1164	Sundbro (1161)–Nor (1162)–Rörvik (1171)–Rörviks brygga	x		
1165	N Råda (1146)–Nyby (1171, 1166)	x		
1166	Boda (1145)–Flottskär–Nyby (1165)–Ramviken	x		
	<i>Arholma</i>			
1167	Granösund–Solliden (1168, 1169)–Arholma norra brygga jämte brygga		x	
1168	Solliden (1167)–Kapellet–Arholma båk		x	
1169	Solliden (1167)–Österhamn		x	
	<i>Väddö och Björkö</i>			
1170	Hammarby (283)–Västernäs (1145)–Rangarnö (1176)–Stridsby (1172)–Björkö–Arholma k:a (1173)–Skeninge (1174)–Skeppsmyra (1175)–Stärbsnäs	x		
1171	Rörvik (1164)–Nyby (1165)	x		
	<i>Väddö och Björkö</i>			
1172	Stridsby (1170)–Utanå		x	
1173	Björkö–Arholma k:a (1170)–Marum		x	
1174	Skeninge (1170)–Simpnäs brygga jämte brygga	x		
	Belastning: Simpnäs brygga, axeltryck 8 ton brutto- vikt 18 ton		x	
1175	Skeppsmyra (1170)–Östersjö		x	
1176	Rangarnö (1170)–Ytterskär	x		

		BK1	BK2	BK3
1177	Grisslehamn (283) på Väddö–Byholma–Fogdö–Tranvik på Singö (1182)	x		
	<i>Singö</i>			
1181	Singö k:a (1182)–Ellan		x	
1182	Singö k:a (1181)–Tranvik (1177)–Backby	x		
1302	Mejerivägen i Ösmo	x		
1350	Väg förbi informationsplats i Arlanda (E4.65–E4.65)	x		

III. Förteckning över kommunala gator och vägar som är upplåtna för och/eller undantagna från bärighetsklass 1 (BK1)

**BOTKYRKA Tekniska förvaltningen, tel 08-530 614 00,
fax 08-530 614 90**

Upplåtes: K P Arnoldssons väg, delen Tumbavägen–kommungränsen mot Salem
Tumbavägen
Fordonshöjd: Vägport under K P Arnoldssons väg i Tumba 4,0 m
Storvretsvägen, delen Hågelbyvägen–Däldvägen
Däldvägen
Vattravägen
Nibblevägen, delen väg 226–Nibblebacken
Katrinebergsvägen
Södra Parkhemsvägen
Alfred Nobels allé, delen Södra Parkhemsvägen–kommungränsen mot Huddinge
Sankt Botvids väg, delen tpl Hallunda–Norsborgsvägen
Hallundavägen
Botkyrkaleden, delen tpl Slagsta–Tomtbergavägen
Tomtbergavägen
Fittjavägen, delen Tegelbruksvägen–Fittja centrum
Alby industriområde
Albyvägen
Rotemannavägen
Åldermannavägen
Alfa Laval
Åvägen, delen Hågelbyleden–Hamra gårdsväg
Botkyrka Hantverksby
Mekanikervägen
Sadelmakarvägen
Bovallens industriområde
Skäcklingevägen, delen Dalvägen–Finkmossvägen
Finkmossvägen
Eriksbergs industriområde
Kumla gårdsväg
Gesällvägen
Hantverkarvägen
Segersbyvägen
Fittja industriområde
Fågelviksvägen

Tegelängsvägen
Fittja backe
Sjöbodavägen
Tegelbruksvägen, delen Fittjavägen–Byggmarknads varu-
intag

Hamringe industriområde

Hamringevägen delen Huddingevägen – infarten till områ-
det

Skyttbrinks industriområde

Skyttbrinksvägen
Himmelsbodavägen, delen Skyttbrinksvägen–områdets
södra gräns

Tunabergs industriområde

Tunabergsvägen
Tunagårdsvägen

DANDERYD Tekniska kontoret, tel 08-568 912 00, fax 08-568 912 01

Upplåtes: Auravägen, delen Vendevägen–Danderydsvägen

Danderydsvägen

Fordonshöjd: Vägport under järnväg vid Östberga 3,7 m

Edsviksvägen

Enebybergsvägen

Gamla Landsvägen

Gamla Norrtäljevägen

Golfbanevägen

Golfvägen, delen Mörbygårdsvägen–Golfbanevägen

Henrik Palmes Allé, delen Stockholmsvägen–Vendevägen

Kyrkogårdsvägen

Mörbygårdsvägen

Fordonshöjd: Vägport under gång- och cykelväg 3,5 m

Mörbyleden

Ringvägen, delen Enebybergsvägen–Västra Banvägen

Stockholmsvägen

Vendevägen, delen E18–Auroravägen

Fordonshöjd: Vägport under järnväg vid Ösby 3,8 m

**EKERÖ Stadsarkitektkontoret, tel 08-560 391 00,
fax 08-560 394 12**

Upplåtes: *Ekerö tätort:*

Ekerövägen, delen Bryggavägen–väghållningsgränsen vid
Träkvista

Älvnäsvägen, delen Ekerövägen–Bofinksvägen
del av Väsbyvägen
Bryggavägen jämte färja till Slagsta

Stenhamra tätort:
Söderströms väg

**HANINGE Miljö- och stadsbyggnadsförvaltningen, tel 08-606 70 00,
fax 08-606 87 17**

Upplåtes: Allévägen, delen Kvarnvägen–Stavsvägen
Anläggargvägen
Armaturvägen
Brandbergsleden
Cementvägen
Centrumvägen
Dalarövägen
Dryckesvägen
Dåntorpsvägen, delen Lillsjövägen–Silovägen
Eskilsvägen
Fabriksvägen
Förrådsvägen
Kvarnvägen, delen väg 257–Kvarnvägen
Gudöbroleden
Hantverkarvägen
Hantverkswägen
Industrivägen
Jordbrotorpsvägen
Klockargatan
Klockarleden
Kolartorpsvägen, delen Nynäsvägen–Hermanstorpsvägen
Kvarnvägen
Lagervägen
Lillsjövägen
Marinens väg
Milstavägen, delen väg 257 Tungelstavägen–Fabriksvägen
Nynäsvägen

Belastning: Bro över järnväg i Vega, axeltryck 10 ton,
bruttovikt 51,4 ton

Rörvägen
Silovägen
Stationsvägen i Handen
Söderbyleden
Söderbyvägen
Söderbymalmsvägen, delen Dalarövägen–Anläggargvägen
Södertäljevägen, delen Allévägen – väg 257

Torfastleden
Traversvägen
Tyrestavägen, delen Vendelsömalmsvägen–Svartbäcksgården
Vendelsö skolväg
Vendelsömalmsvägen
Vendelsövägen
Fordonshöjd: Vägport under väg 73, 3,5 m
Verkstadsvägen

HUDDINGE Gatukontoret, tel 08-535 365 72, fax 08-535 365 39

Upplåtes: samtliga kommunala gator och vägar

JÄRFÄLLA Miljö- och stadsbyggnadskontoret, tel 08-580 850 00, fax 08-580 288 19

Upplåtes: Norrviksvägen
Ekvägen–Byleden–Järfällavägen–Kvarnvägen
(Genomfartsförbud för lastbilar över 3,5 ton, gäller på Ekvägen)
Viksjöleden
Enköpingsvägen, delen Viksjöleden/Unionsvägen–Norrviksvägen
Folkungavägen–Ynglingavägen inkl ramper till Viksjöleden
Rotebroleden–Enköpingsvägen–Unionsvägen
Kallhällsleden, undantag lastbilar över 3,5 ton bruttovikt på delen Svetsarvägen–Turbingränd
Källtorpsvägen, delen Kallhällsleden–Kopparvägen
Bruttovägen
Budgetvägen
Datavägen
Ekonomivägen
Elverksvägen
Fabriksvägen
Fakturavägen
Flyginfarten, delen Enköpingsvägen–Herrestavägen
Galgbacken
Girovägen
Godsvägen
Gullivervägen
Herrestavägen
Järfällavägen
Jättevägen

Kassavägen
Kaminvägen
Kontovägen
Mejerivägen
Mjölnarvägen
Mossvägen
Mälarvägen
Nettovägen
Passadvägen
Saldovägen
Skarprättarvägen
Slammertorpsvägen
Snutenvägen
Spisvägen
Spjutvägen
Traktorvägen
Veddestavägen
Vinlandsvägen
Värmevägen
Åkervägen
Äggelundavägen
Österdalsvägen, delen Spjutvägen–Järfällavägen

LIDINGÖ Gator och Natur, tel 08-731 30 00, fax 08-731 32 65

Upplåtes: samtliga kommunala gator och vägar

Fri höjd: Islinge Hamnväg, viadukt under Elfvikskopplet 3,7 m
Hövdingevägen, viadukt under Gåshagaleden 3,6 m
Bovetevägen, viadukt under Lidingöbana 3,4 m

Undantag: Ekholmsnäsvägen delen Ekholmsnäs Gård–Björkuddsstranden

Belastning: axeltryck 4,0 ton

Belastning: Sticklingevägen (viadukt söder om Blåklintsvägen)
Bruttovikt 3,5 ton

**NACKA Infrastruktur, tel 08-718 80 00,
fax 08-718 92 87**

Upplåtes: samtliga kommunala gator och vägar

Fordonshöjd: Kvarnholmsvägen, viadukt under SLJ, 4,2 m
Boovägen, viadukt under väg 222, Värmdöleden, 4,1 m
Bråvallavägen, viadukt under Ektorpsvägen, 3,8 m
Stubbsundsvägen, viadukt under Saltsjöbadsleden, 4,4 m
Kranglans väg, viadukt under Saltsjöbadsleden, 3,5 m
Saltsjöbadsvägen, viadukt under SLJ vid Drevinge, 3,9 m
Stockholmsvägen, viadukt under SLJ vid Tippen, 4,4 m
Väg under Ljuskärrsberget till golfbana, 2,4 m
Töresjövägen, viadukt under Tyresövägen, söderifrån
3,7 m norrifrån 3,5 m

Undantag: Bråvallavägen
Hägervägen, delen Tranvägen–Strandpromenaden
Källvägen, delen Källsprångsvägen–Västertäppsvägen
Strandpromenaden, delen Hägervägen–Fiskarbacken

**NORRTÄLJE Tekniska kontoret, tel 0176-710 00,
fax 0176-712 22**

Upplåtes: *Norrtälje tätort*
Baldersgatan
Bangårdsgatan
Bergsgatan
Carl Bondes väg
Gustaf Adolfs väg
Roslagsgatan
Vegagatan/Hamnvägen
Vätövägen
Björnövägen
Görlavägen
Hallstavik
Gottstavägen
Tulkavägen
Kustvägen
Edebovägen, delen Gottstavägen–väghållningsgränsen
Gribbyvägen, delen väghållningsgränsen–Hantverkar-
vägen
Häverövägen
Uppsalavägen, delen väghållningsgränsen–Gottstavägen
Tulkavägen

**NYKVARN Tekniska enheten, tel 08-552 489 71,
fax 08-552 489 95**

Upplåtes: Centrumvägen
Järnavägen
Maskinförarevägen
Norra stationsvägen
Södertäljevägen
Fordonshöjd: viadukt under Centrumvägen 3,8 m
Trädgårdsvägen, delen Södertäljevägen–Furuborgsvägen samt
delen Björkhemsvägen–vägens slut
Björkhemsvägen

**NYNÄSHAMN Miljö- och samhällsbyggnadsförvaltningen,
tel 08-520 680 00, fax 08-520 185 55**

Upplåtes: Bäckvägen
Centralgatan
Fiskargränd, delen Nynäsvägen–infarten till Gotlandster-
minalen
Hammarhagsvägen
Konsul Johnsons väg
Kvarnvägen
Nickstabadsvägen
Norviksvägen
Raffinaderivägen
Sandtorpsvägen
Smedens väg
Teknikervägen
Åkervägen
Järnvägsgatan, delen Centralgatan–Fiskargränd
Backluravägen, delen Nynäsvägen–Nickstabadsvägen
Ösmo
Körundavägen, delen kommunens väghållningsgräns till
Nyblevägen
Nyblevägen, delen Körundavägen–Maria Barkmans väg
Maria B väg, delen Nyblevägen–väg 225
Djursnäsvägen
Kvastvägen, Vansta industriområde
Stationsvägen, delen Körundavägen–Ösmo stn

**SALEM Miljö- och samhällsbyggnadsförvaltningen, tel 08-532 598 00,
fax 08-532 599 45**

Upplåtes: Säbyvägen
Dånviksvägen delen Sandbäcksporten–Stationsvägen
Rönningevägen
Salemsvägen, delen väg E 4/E 20–Stationsvägen
Säbytorpsvägen
Skyttorpsvägen
Stationsvägen, delen Dånviksvägen–Rönningevägen
Söderby Gårds väg, delen väg 584–kommungränsen mot
Botkyrka

**SIGTUNA Stadsbyggnadskontoret, tel 08-591 260 00,
fax 08-591 260 36**

Upplåtes: *Märsta*
Samtliga gator i Märsta industriområde (södra och norra de-
len).
Valstavägen, delen väg 263–Hammargatan
Väg till Brista avfallsstation
Västra Bangatan
Centrumleden, delen Valstavägen–Nymärstagatan
Nymärstagatan
Stationsgatan
Måbyleden
Bristagatan
Pionjärvägen i Arlanda stad
Halmsjövägen i Arlanda stad
Lindberghs gata i Arlanda stad
Rosersberg
Tallbacksgatan i Rosersbergs industriområde
Skansvägen
Metallvägen
Blygatan
Sigtuna
Prästgatan
S:t Persgatan
Ragvaldsbovägen
Billbyvägen
Stora gatan väster om S:t Persgatan
Manfred Björkquists allé
Sjudargårdsvägen
Uppsalavägen
Märstavägen
Stora gatan öster om Uppsalavägen

Belastning: Vibyvägen–Drottning Kristinas väg, axeltryck 8 ton

Tilsvägen mellan Märstavägen och Tils industriområde
Stora Brännbovägen, delen väster om en punkt ca 200 meter
väster om Märstavägen

SOLLENTUNA Sollentuna Gator, tel 08-579 210 00, fax 08-35 04 60

Upplåtes: Norrvikenleden
Breddenvägen, delen Norrvikenleden–kommungränsen mot
Upplands Väsby
Bergkällavägen, delen Breddenvägen–vändplan
Vibyvägen, delen Norrvikenleden–Söderleden
Bagarbyvägen
Djupdalsvägen
Hovslagarevägen
Bäckvägen, delen Hovslagarevägen–vändplan
Malmvägen, delen norr om Glimmervägen
Mossvägen
Bygdevägen
Åkeribacken
Hammarbacken
Rotevägen
Sollentunavägen

Fordons höjd: Vägport under SJ i Pommern 3,6 m
Turebergsleden

SOLNA Tekniska kontoret, tel 08-734 23 42, fax 08-82 27 51

Upplåtes: Bagartorpsringen, delen E18–Karlsrogatan (östra delen av
slingan)
Banvaktsvägen
Barks väg
Bollgatan
Dalvägen
Ekelundsvägen, delen Pampaslänken–Ekelundsbron

Belastning: delen cirkulationsplats vid Pampaslänken–Armégatan, axel-
tryck 6 ton, boggitryck 10 ton. Gäller ej transporter till fast-
igheter i Huvudsta.

Ekensbergsvägen, delen Svetsarvägen–Grängsgatan
Fabriksvägen
Frösundaleden
Gelbjutarevägen
Grängsgatan, delen Frösundaleden–Ekensbergsvägen
Hemvärnsgatan
Huvudstaleden med rampanslutningar
Industrivägen

Kolonnvägen delen Frösundaleden–Vallgatan
Korta gatan
Källvägen
Landsvägen, delen Tritonvägen–Röntgenvägen
Linvärvägen
Lokvägen
Magasinsvägen
Pampaslänken
Pyramidvägen
Ryttargatan
Solna Strandväg
Solnavägen delen Bollgatan–Karolinska vägen

Belastning: Bro över väg E 4/E 20 och bangården vid Stockholms Norra stn: axeltryck 10 ton, boggitryck 16 ton, bruttovikt 51,4 ton.

S:t Ansgars väg
Storgatan

Belastning: axeltryck 6 ton, boggitryck 10 ton delen avfartsramp Huvudstaleden–Armégatan. Gäller ej transporter till fastigheter i Huvudsta.

Sundbybergsvägen
Torgvägen
Tritonvägen
Vallgatan
Vretenvägen
Åldermansvägen

**STOCKHOLM Gatu- och fastighetskontoret, tel 08-508 260 00,
fax 08-508 262 50**

Upplåtes: Akallavägen
Alltingsvägen
Andra Bassängvägen
Andra Tvärvägen
Archimedesvägen
Arenavägen
Avestagatan, mellan Bergslagsvägen och Kälvestavägen
Blackebergsvägen, delen Bergslagsvägen (väg 275)– grusterterminalen vid Tyska Botten
Bolidenvägen
Borgarfjordsgatan, mellan Danmarksgatan och Torshamnsgatan
Bredängskopplet
Bredängsvägen, mellan Slättgårdsvägen och Vantörsvägen

Brunnbyvägen
Bryggerivägen
Byängsgränd
Cedersdalsgatan
Danmarksgatan, mellan Folketingsvägen och Borgarfjordsgatan därom
Danviksbro, södra bron
Domnarvsgatan
Drivhjulsvägen
Edsvallabacken
Ekbacksvägen
Eldholmsbacken
Ekholmsvägen, mellan Vårbergsvägen och Skärholmsvägen
Elektravägen
Elersvägen
Enskedevägen, mellan Arenavägen och Sofielundsvägen
Ersta Gårdsväg
Esbogatan
Fagerstagatan
Finlandsgatan, mellan Hanstavägen och Sveaborgsgatan
Finspångsgatan
Fiskhallsvägen
Fjärde Bassängvägen
Flatenvägen, mellan på- och avfarterna till Tyresövägen och Stora Sköndals väg
Flygfältsgatan
Flygledargatan
Flygplatsinfarten
Folketingsvägen
Folkungagatan, mellan Danviksbro och Londonviadukten
Fraktflygargatan
Franzengatan
Frihamnsinfarten
Frukthandlarvägen
Fruängskopplet
Fryksdalsbacken
Färögatan, mellan Isafjordsgatan och Torsnäsgatan
Förmansvägen
Förrådsgränd
Första Bassängvägen
Gamla Södertäljevägen, mellan Vantörsvägen och kommungränsen
Garagevägen, mellan Sofielundsvägen och infarten till SL:s bussdepå

Gasverksvägen, mellan Ropsten och Fiskartorpsvägen
Gjuterivägen
Grossistvägen
Gunnebogatan
Gustavslundsvägen
Gårdsfogdevägen, mellan Karlsbodavägen och Tegelbergs-
vägen
Götlundagatan

Hallmästarvägen
Hallvägen
Hamburgsvägen
Hammarbybacken, mellan Arenavägen och Hammarby-
vägen
Hammarby Fabriksväg
Hammarbyvägen
Hamnkopplet
Hamnpirsvägen
Hangövägen
Hanstavägen
Harpundsavägen, mellan Trollesundsvägen och Kvick-
sundsvägen
Haukadalsgatan
Heliosgatan söder om Heliosparken
Herrestagränd
Hjorthagskopplet
Hornsbergs Strand, väster om Nordenflychtsvägen
Hornsbergsvägen
Huddingekopplet, påfarten till Magelungsvägen
Huvudstabron
Hägerstensavfarten
Hägerstenspåfarten
Hägerstensvägen, mellan Södertäljevägen och Örnbergsvä-
gen
Häradskopplet
Häradsvägen
Högforsgränd
Importörvägen
Ingenjörsvägen
Instrumentvägen
Isafjordsgatan
Jakobsdalsvägen
Johannesfredsvägen, mellan Voltavägen och Ekbacksvägen
Johanneshovskopplet
Johanneshovsvägen (f.d. Huddingevägen mellan Boliden-
vägen och Årstälänken)

Jämtlandsgatan, från Vällingbyvägen till c:a 600 meter söder därom
Karlsbodavägen, mellan Ulvsundsvägen och Gårdsfogdevägen
Kellgrensgatan, söder om Warfvinges väg
Kistavägen
Konsumentvägen
Kontrollvägen, mellan Lerkrogsvägen och Västbergavägen
Kottbygatan
Kristinebergsavfarten
Kristinebergspåfarten
Krossgatan
Kvarnbacksvägen
Kvarnholmsvägen, mellan Värmdövägen och kommungränsen
Kvastvägen
Kvicksundsvägen
Lagerhusgränd
Lerkrogsvägen
Liljeholmsinfarten
Liljeholmsvägen
Lindarängsvägen, mellan Tegeluddsvägen och Louddsvägen
Lindhagensgatan, mellan Kellgrensgatan och Hornsbergs Strand
Lintavägen
L M Ericssons Väg, mellan Telefonvägen och Valborgsmässovägen
Londonviadukten
Louddsvägen
Lugnets Allé söder om Hammarby Fabriksväg
Lövholsgränd
Lövholsvägen, mellan Liljeholmsvägen och östra anslutningen med Gröndalsvägen
Lövstavägen
Magelungskopplet
Malaxgatan
Malmvägen
Marknadsvägen
Masthamnen
Masugnsvägen
Mejerivägen
Mikrofonvägen
Minuthandlarvägen
Murmästarvägen
Målkurvan

Mårbackagatan, mellan Magelungsvägen och Telia
Mårtensdalsgatan
Nordenflycktsvägen, mellan Elersvägen och Hornsbergs
Strand
Norra Arenakopplet
Norra Bassängkajen
Norra Hamnpirskajen
Norra Hamnvägen
Norra Kajvägen
Norra Stationsgatan
Norra Travarkopplet
Norrbyvägen
Norrviksvägen
Nybodakopplet
Nybodapåfarten
Oddegatan
Ostmästargränd
Packstensgränd
Palmfeltsvägen, mellan Bolidenvägen och Arenavägen
Parkeringsvägen
Partihandlarvägen
Perstorpsvägen, mellan Ågesta Broväg och Fryksdals-
backen
Plaisirvägen
Producentvägen
Ranhammarsvägen
Raseborgsgatan
Ropstenskopplet
Selaövägen
Siktgatan
Sjöviksbacken
Skaltholtsgatan
Skattegårdsvägen, mellan Bergslagsvägen och Packstens-
gränd
Skrubba Malmväg
Skärholmsvägen
Slakthusgatan
Slakthusplan
Slättgårdsvägen, mellan Bredängsvägen och Skärholmsvä-
gen
Smistakopplet
Smistavägen
Smältvägen
Sockenvägen, mellan Huddingevägen och Älvkällvägen
Sockengränd

Sofielundsvägen, mellan Enskedevägen och Garagevägen
Sorterargatan
Stadsgårdshamnen
Stadshagsavfarten
Stadshagspåfarten
Stallarholmsvägen
Stensättravägen
Stora Sköndals Väg, mellan Flatenvägen och Flygledargatan
Storsättragränd
Strandbergsgatan
Strömsättragränd
Strömsättravägen
Strömögatan
Styckmästargatan
Sveaborgsgatan, mellan Finlandsgatan och Hanstavägen
Sveavägen, mellan Norrtull och Cedersdalsgatan
Södertäljekopplet
Södertäljevägen, delen Liljeholmsbron och Årstabergsvägen, jämte på- och avfarter vid Liljeholmsvägen
Södra Arenakopplet
Södra Bassängkajen
Södra Hamnvägen
Södra Kajen
Södra Travarkopplet
Tegelbergsvägen, mellan Adolfsbergsvägen och Gårdsfogdevägen
Tegeluddsviadukten
Tegeluddsvägen
Tegelviksplan
Tegelviksslingan
Telefonvägen, mellan Mikrofonvägen och Korpomossevägen
Tellusborgsvägen, mellan Mikrofonvägen och Midsommarvägen
Textilgatan söder om Virkesvägen
Tjurhornsgränd
Torkhusvägen, del av vägen
Torshamnsgatan mellan Borgarfjordsgatan och Kistavägen
Transportvägen
Travarvägen, delen vändplatsen och Norra Travarkopplet
Tredje Bassängvägen
Tredje Tvärvägen
Trekantsvägen
Trollesundsvägen, mellan Harpsundsvägen och Magelungsvägen
Trädkolevägen

Turebergsleden
Töresjövägen, mellan kommungränsen och Grustagsvägen
Uppköparvägen
Upplagsvägen
Valhallavägen, mellan Lidingövägen och Roslagstull
Vandagatan
Vantörsvägen, mellan Bredängsvägen och Gamla Södertäljevägen
Warfvinges Väg
Varuvägen
Veterinärgränd
Viderögatan
Vinhundsvägen
Virkesvägen
Voltavägen
Vretensborgsvägen
Vågögatan
Vårbergsvägen, öster om Ekholmsvägen
Västberga Allé
Västberga Gårdsväg
Västbergavägen
Västra Stockholmskopplet
Växthusvägen
Yttre Hamnpirskajen
Åbyvägen
Ågestabron
Ågesta Broväg
Årstabergsvägen
Årstadalsinfarten
Årsta Hamnvägen
Årsta Skolgränd
Årstaängsinfarten
Årstaängsvägen
Ältabergsvägen
Ältavägen
Älvkällevägen
Älvsjöbadsavfarten
Älvsjökopplet, avfarten från Magelungsvägen
Örbyleden
Örnsbergsvägen, mellan Hägerstensvägen och Jakobsdalsvägen
Österögatan
Östra Stockholmskopplet
Östra Tegelviksslingan

**SUNDBYBERG Samhällsbyggnadsförvaltningen, tel 08-706 81 54,
fax 08-733 06 50**

Upplåtes: Inga vägar inom Sundbybergs kommun

**SÖDERTÄLJE Samhällsbyggnadskontoret, tel 08-550 231 11,
fax 08-550 231 08**

Upplåtes: Astrabacken
Aspegrensvägen
Astraallén delen Gärtunavägen och 200 m söderut
Balticvägen
Bergaholmsvägen
Birkavägen
Bjälkvägen
Björkuddsvägen
Brunnsängsvägen
Bragevägen
Brännarevägen
Ekdalsgatan
Enhörnaleden
Erik Dahlbergs väg
Folkparksvägen
Fornhöjdsvägen
Framnåsvägen
Förrådsvägen
G:a Strängnåsvägen
Genetaleden
Gesällvägen
Glasbergavägen
Grenvägen
Gränsbovägen
Grödingevägen
Gröndalsvägen
Gärtunavägen delen väg 225–väg 521
Hantverkarsvägen

Fordonshöjd: Vägport under E20 3,5 m

Hertig Carls väg
Holmfastvägen
Hovsjövägen
Höglandsvägen, delen Rosenlundsvägen–Folkparksvägen
Industrivägen
Jovisgatan, delen V:a Kanalgratan–Storgatan
Järnvägshamnen
Järnagatan, delen Nygatan–Nyköpingsvägen
Järnagatan mellan Sydgratans södra anslutning och Nyköpingsvägen
Karlslundsgatan

Kattsvansen
Klastorpsvägen
Kvarnbergsgatan
Magasinvägen
Morabergsvägen
Månängsvägen
Lännocksvägen
Läringsvägen
Nygatan
Nyköpingsvägen, delen Järnagatan–väghållningsgränsen
Nynäsvägen
Ottesångsvägen
Oxbacksleden
Oxelgrensvägen
Pålhagsvägen
Rektorsvägen
Ribbvägen
Robert Anbergs väg, delen Strängnäs–G:a Södertälje-
vägen
Rosenlundsvägen delen Jacob Borgmästares väg–Högländs-
vägen
Saltsjögatan
Saltskogsvägen
Skepparevägen
Slussgatan
Slussbron
Storgatan norr om Jovisgatan
Stockholmsvägen
Strängnäs–G:a Södertälje
Strömsviksvägen
Stålhamravägen
Svalängsvägen
Fordonshöjd: Vägport under järnväg söder Södertälje
Hamn 3,6 m
Tallvägen
Torekällgatan, delen Ekdalsgatan–Nygatan
Täppgatan norr om Holmfastvägen
Turingegatan
Tvetavägen
Uthamnsvägen
V:a Kanalgatan
Verkstadsvägen
Virkesvägen
Åkerivägen

Järna

Mölnbovägen
Fabriksvägen
Fläktvägen
Maskinvägen
Mossvägen
Nykvarnsvägen, delen Tvetavägen–väghållningsgränsen
Rönnvägen
Snickarvägen
Storgatan, delen väg 57–Hagagatan
Södertäljevägen
Turingevägen
Tuna industriväg
Tvetavägen

**TYRESÖ Kommunaltekniska avdelningen tel 08-742 91 00,
fax 08-798 83 22**

Upplåtes: Antennvägen
Björkbacksvägen
Bollmoravägen
Brakmarsvägen, delen Tyresövägen–Kyrkvägen
Energivägen
Granängsvägen

Fri höjd: Gångbro över Granängsringen 3,5 m

Industrivägen
Mediavägen
Myggdalsvägen
Njupkärrsvägen
Radiovägen
Strandallén
Studiovägen
Strömfallsvägen
Tyresövägen
Vintervägen

**TÄBY Tekniska kontoret, trafikgruppen, tel 08-768 95 51, fax 08-
758 08 96**

Upplåtes: Antennvägen
Attundavägen

Fri höjd: Gångbro över Attundavägen vid Kyrkbacken/
Biblioteksgången 3,6 m

Bergtorpsvägen
Centralvägen

Djurholmsvägen
Eldarvägen
Enhagsslingan
Enhagsvägen
Erikslundsvägen
Flyghamnsvägen
Flygsvägen
Fogdevägen
Gribbylundsvägen, delen Bergtorpsvägen–Gribbylunds C
samt delen Trefaldighetsvägen–Löttingelundsvägen
Grindtorpsvägen
Gustaf Bergs väg
Hantverkarvägen
Hägernäsvägen
Kanalvägen
Kemistvägen
Kundvägen
Lahällsvägen, delen tpl Lahäll–Djurholmsvägen
Leverantörsvägen
Linjalvägen
Löttingelundsvägen
Mallslingan
Maskinvägen
Måttbandsvägen
Nytorpsvägen
Näsbylundsvägen
Reprovägen
Ritarslingan
Saluvägen
Sjöflygvägen
Stockholmsvägen
Stora Marknadsvägen
Svetsarvägen
Södervägen
Tumstocksvägen
Turebergsvägen
Täbyvägen
Ullnavägen, delen kommungränsen mot Österåkers kom-
mun till Ullnatippen
Viggbyholmsvägen, delen Bergtorpsvägen–Reprovägen
Vikingavägen, delen Prästgårdsvägen (265)–kommungrän-
sen mot Vallentuna
Ytterby grindväg
Ytterbyvägen
Åkerbyvägen
Åkerivägen

Åva Skolgränd
Östra Banvägen, delen Näsbylundsvägen–Korsvägen

**UPPLANDS-BRO Samhällsbyggnadsförvaltning,
tel 08-581 690 00, fax 08-581 692 44**

Upplåtes: samtliga kommunala gator och vägar

Undantag: Bergstigen
Bergvägen
Ekhammarsvägen
Fagerlidsvägen
Furustigen
Kyrkvägen
Prästhagsvägen
Rankhusvägen
Skogsbovägen
Skyttens väg
Stationsvägen i Kungsängen
Strandvägen
Enköpingsvägen, delen Kungsvägen–Ryssgraven

Begränsning: Förbud mot genomfart med fordon med totalvikt över 3,5 ton på Ekhammarvägen, delen Tvärvägen–Rankhusvägen
Rankhusvägen, delen Tvärvägen–Skyttens väg
Skyttens väg, delen Skogsvägen–V:a Rydsvägen

**UPPLANDS VÄSBY Avd Teknik & Service, tel 08-590 970 00,
fax 08-590 733 39**

Upplåtes: Breddenvägen
Husarvägen
Hästhagsvägen
Instrumentvägen
Jupitervägen
Kvarnvägen, delen Väsbyvägen–Centralvägen
Optimusvägen, delen Centralvägen–Mälarvägen
Smedbyvägen, delen Mälarvägen–Stockholmsvägen
Truckvägen
Mälarvägen
Smedbyvägen–Optimusvägen–Kvarnvägen
Husarvägen–Ekebovägen
Väsbyvägen–Almungevägen
Stockholmsvägen, delen kommungränsen mot Sollentuna–Sandavägen
Stockholmsvägen, delen Vallentunavägen–Verkavägen

Sandavägen
Älvsundavägen

**VALLENTUNA Tekniska kontoret, tel 08-587 850 00,
fax 08-587 851 00**

Upplåtes: Banvägen
Björnbodavägen
Bylevägen
Bällstbergsvägen
Cedersdalsvägen
Fabriksvägen
Galbacksvägen
Högdalavägen, mellan Lv 268 och Okvistavägen
Industrivägen
Lindholmsvägen
Lindövägen
Lingsbergsvägen t.o.m. Gröndalsvägen
Moränvägen
Okvistavägen
Olsborgsvägen
Smidesvägen
Tallhammarsvägen, mellan Lv 268 och Tallhammarsvägen 13
Teknikvägen
Vargmötesvägen
Stockholmsvägen

**VAXHOLM Tekniska avdelningen, tel 08-541 708 32,
fax 08-541 708 34**

Upplåtes: Björkstigen
Eriksövägen
Estlandsvägen
Floravägen
Hamngatan, väster om Kungsgatan
Kungsgatan
Parkgatan
Strandgatan
Söderhamnen
Västerhamnen

**VÄRMDÖ Miljö- och byggförvaltningen, tel 08-570 381 24,
fax 08-570 326 98**

Upplåtes: Idrottsvägen
Skyttevägen
Björnskogsvägen från Skeviksvägen till vändplan.
Gustavsbergsvägen

Skeviksvägen
Aspviksvägen
Skärgårdsvägen, delen Mossen–Värmdöleden
Bleksängsvägen

ÖSTERÅKER tel 08-540 810 00, fax 08-540 659 43

Upplåtes: Båthamnsvägen, delen Sågvägen–Industribron
Industribron
Isättravägen
Margretelundsvägen, delen Söralidsvägen och Isättravägen
Näsvägen, delen Svinningevägen–Sågvägen
Sjökarbyvägen
Sockenvägen, delen väg 276–Sjökarbyvägen
Svinningevägen
Sågvägen
Söralidsvägen
Össebyvägen
Österskärsvägen, delen Industribron–
Österskärs station

IV. Rekommenderade vägar för transport av farligt gods i Stockholms län

Primära transportleder i Stockholms län

E4 hela vägen, **E18** hela vägen, **E20** delen länsgränsen NV Nygård–vägskälet Lidingövägen/Tegeluddsvägen, **57** hela vägen, **73** delen Nynäs-hamn–Hammarbykopplet–Hammarbybacken, **73** delen Bolidenplan–Årsta (226)–Nyboda trafikplats, Arenavägen–Palmfeldtsvägen öster om Bolidenvägen–Bolidenvägen, **76** hela vägen, **77** hela vägen, **222** delen Arenavägen–Hammarbybacken–Hammarby Fabriksväg–Ålstäket (274), **225** delen Ösmo (73)–Vårsta (226), **226** delen Vårsta (225)–Tumba C (258) och delen Örbyleden (229)–Årstälänken (73), **229** hela vägen, **258** hela vägen, **259** hela vägen, **261** hela vägen, **264** hela vägen, **267** hela vägen, **268** delen Glädjens trafikplats (E4)–Okvista (264), **273** hela vägen, **274** delen Arninge trafikplats (E18)–Vaxholm, **275** delen Fredhalls trafikplats (E4, E20)–Brommaplan (261) och delen Hjulstamotet (E18/275)–Turebergs trafikplats (E4), **277** delen Roslagstulls trafikplats (E18.20, E20)–Torsviks trafikplats, **279** hela vägen, **280** hela vägen.

Sekundära transportleder kommunvis

Botkyrka

226 delen väg 258–gränsen mot Huddinge kommun

Sankt Botvids väg delen Hallunda trafikplats (E4, E20, 258)–väg 584

Norsborgsvägen delen väg 584–Norsborgs vattenverk

KP Arnoldssons väg delen väg 226–Tumbavägen

Kumla Gårdsväg

Segersbyvägen

Danderyd

262

Vendevägen delen Danderyds sjukhus trafikplats (E18)–Auravägen/Danderydsvägen

Ekerö

800 delen Tappström (261)–Ölsta (807)

812 delen väg 800–Svartsjö (806)

814

816

824

825 delen 824–Lovö vattenverk

Haninge

227

257 delen Västerhaninge trafikplats (73)–Tungelsta (542)

260

560 delen Fors (73)–Årsta brygga

561

Huddinge

226 gränsen mot Botkyrka–259, Fullersta trafikplats–gränsen mot Stockholms kommun

Järfälla

Enköpingsvägen delen Barkarby trafikplats (E18)–Viksjöleden/Unionsvägen och delen Kallhälls trafikplats (E18)–Rotebroleden (267)

Viksjöleden

Kallhällsleden delen Kallhälls trafikplats (E18)–Passadvägen

Hummelmoravägen norra anslutningen med Viksjöleden–Vattenverksvägen

Vattenverksvägen

Lidingö

277 delen Torsviks trafikplats–Lejonvägen

Södra Kungsvägen delen Lejonvägen–Gåshagaleden

Gåshagaleden

Läroverksvägen delen Södra Kungsvägen–Larsbergsvägen

Larsbergsvägen delen Läroverksvägen–Agavägen

Agavägen

Värdshusvägen

Norra Kungsvägen

Elfviksvägen

Nacka

Saltsjöbadsleden/Stockholmsvägen

Värmdövägen delen Skuru trafikplats (222)–Ektorpsvägen

Ektorpsvägen delen Värmdövägen–Nacka sjukhus

Ormingeleden

Mensätravägen delen Ormingeleden–Skarpövägen

Skarpövägen delen Mensätravägen–Montörvägen

Skönviksvägen

Norrtälje

276

278

282

283

1103 (Tulkavägen)

1111 (Uppsalavägen)

1113

Förbindelseväg mellan väg 276 och E18–väg till Görla industriområde, Norrtälje

Väg till hamnen i Norrtälje Baldersgatan–Bangårdsgatan–Roslagsgatan–Hamnplan

Nynäshamn

539

Nykvarn

509 delen Nykvarns trafikplats (E20)–Södertäljevägen

Södertäljevägen delen väg 509–väg 511

Salem

Salemsvägen

Säbyvägen

Säbytorgsvägen delen Salemsvägen–Säbyvägen

Sigtuna

263

905 delen E4.65–E4

Måbyleden delen E4–Fältvägen

Sollentuna

Turebergsleden delen Turebergs trafikplats–Bagarbyvägen

Norrvikenleden delen väg 267–Rotevägen

Sollentunavägen delen Sörentorps trafikplats (E4)–Besvärbacken i Helenelund

262 Danderydsvägen

265 delen Häggviks trafikplats–väg 262

Breddenvägen delen Breddens trafikplats (E4)–Bergkällavägen

Sollentunavägen delen Norrvikenleden–Djupdalsvägen

Solna

Solnavägen delen E4/E20 (Karlberg)–Frösundaleden

Frösundaleden

Huvudstaleden

Stockholm

E20/Tegeluddsvägen delen Lidingövägen (277)–Frihamnen och Loud-

den

226 Huddingevägen delen Örbyleden (229)–gränsen mot Huddinge kom-

mun

260 Vikingterminalen–Lugnets trafikplats (222)

275 Bergslagsvägen delen Bergslagsplan–E18 vid Hjulsta

Lövstavägen delen Bergslagsplan (275)–Lövsta

Norrbyvägen/Huvudstaleden delen Ulvsundaleden (279)–Huvudstabron

Sundbyberg

Inga sekundära transportleder

Södertälje

E4.19 Stockholmsvägen delen Moraberg (fd. Jakobsdal) trafikplats–Bergaholmsvägen

E20.09 Strängnäsvägen delen Wasa trafikplats–Kvarnbergsgatan

225 Grödingevägen/Nynäsvägen delen Gärtunavägen–Viksängsleden/Hagabergsrondellen

225 Viksängsleden (Saltsjöbron) delen Grödingevägen/Hagabergsrondellen–Verkstadsvägen/Saltskog östra trafikplats

525 Järnagatan delen Verkstadsvägen–Södertälje Syd trafikplats

Verkstadsvägen delen Saltskog östra trafikplats–Järnagatan

Strömviksvägen/Hertig Carls väg delen Verkstadsvägen–Björkuddsvägen

Stålhamravägen delen Saltskog Västra trafikplats–Tvetavägen

Genetaleden delen E20.09 Strängnäsvägen–Hovsjövägen

Tyresö

260 delen Skrubba trafikplats (229)–gränsen mot Haninge kommun

Njupkärrsvägen delen Bollmora trafikplats (229)–Bollmoravägen

Bollmoravägen delen Skrubba Malmväg–Njupkärrsvägen

Skrubba Malmväg

Täby

Centralvägen delen Djurholmsvägen–Stockholmsvägen

Stockholmsvägen delen Centralvägen–Attundavägen

Attundavägen delen Stockholmsvägen–Stora Marknadsvägen

Stora Marknadsvägen delen Attundavägen–Bergtorpsvägen

Bergtorpsvägen delen Viggbyholms trafikplats–Åkerivägen

Löttingelundsvägen delen Bergtorpsvägen–Löttingevägen (265)

Upplands-Bro

263 delen väg 269–gränsen mot Sigtuna kommun

269

Granhammarsvägen delen Bro trafikplats (269)–Enköpingsvägen

Enköpingsvägen delen väg 840–Granhammarsvägen

Granhammarsvägen delen Brunna trafikplats (E18)–Enköpingsvägen

Upplands Väsby

Mälarvägen delen Glädjens trafikplats (E4)–Lövstavägen

Sandavägen delen Glädjens trafikplats–Vatthagsvägen

Stockholmsvägen delen Sandavägen–Åsvägen

Vallentuna

268 delen Okvista (264)–trafikplats Brottby (E18)

950/Lindholmsvägen delen väg 268–Lindholmen

978 delen Brottby trafikplats (E18)–väg 973

979 delen Kårsta–Söderhall (280)

Vaxholm

Eriksövägen delen Stockholmsvägen–Estlandsvägen

Hamngatan delen Söderhamnsplan–Strandgatan

Strandgatan delen Hamngatan–Cronhamngatan

Söderhamnsplan

Värdö

222 delen Ålstäket (Mörtnäs, 274)–Stavsnäs

Gustavsbergsvägen

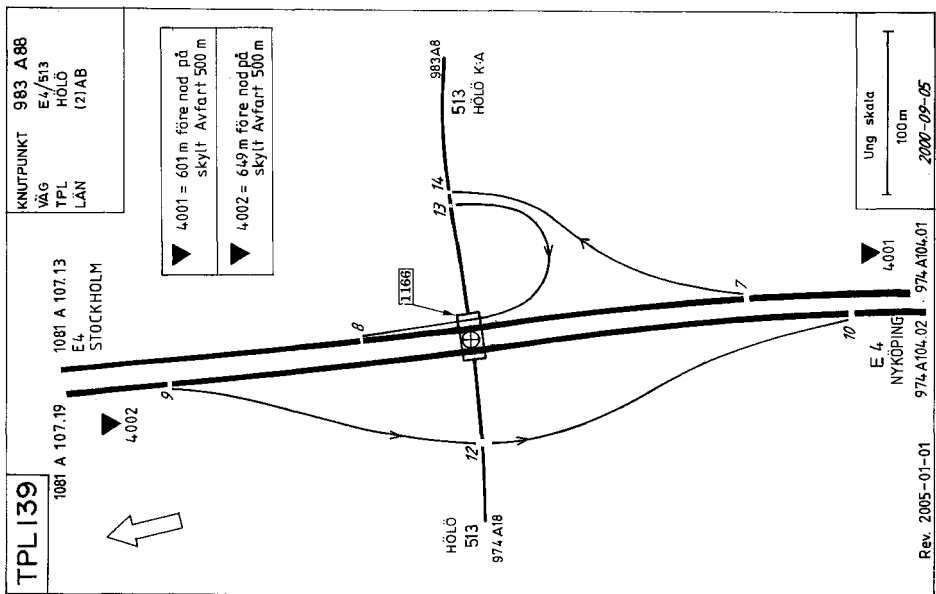
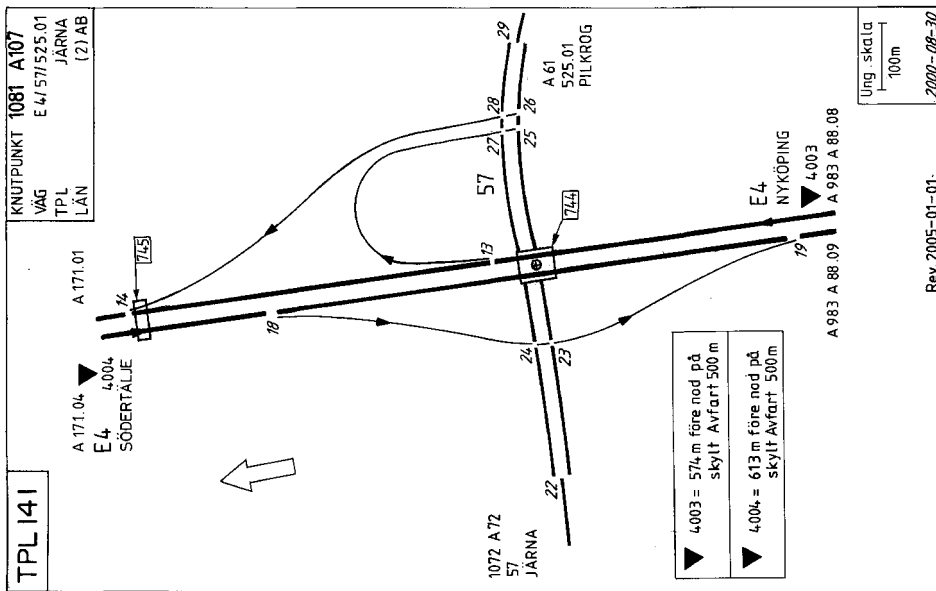
274 delen Stenslätten–Ålstäket

Österåker

276

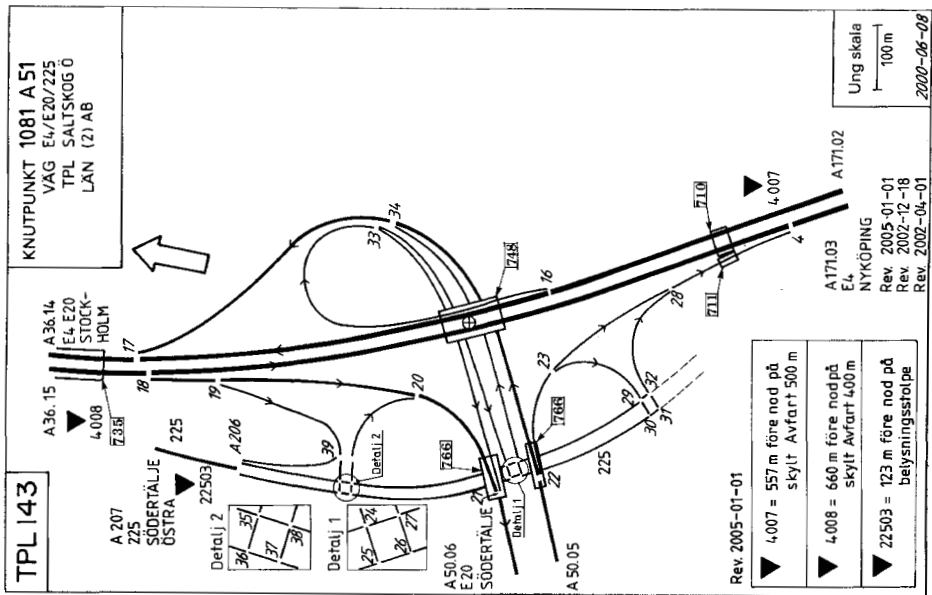
V. Detaljskisser över trafikplatser

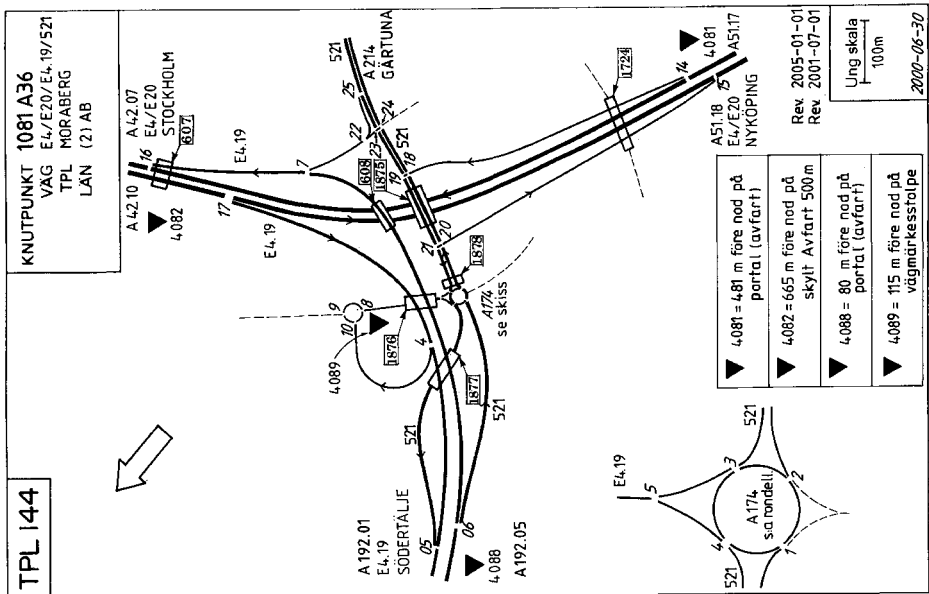
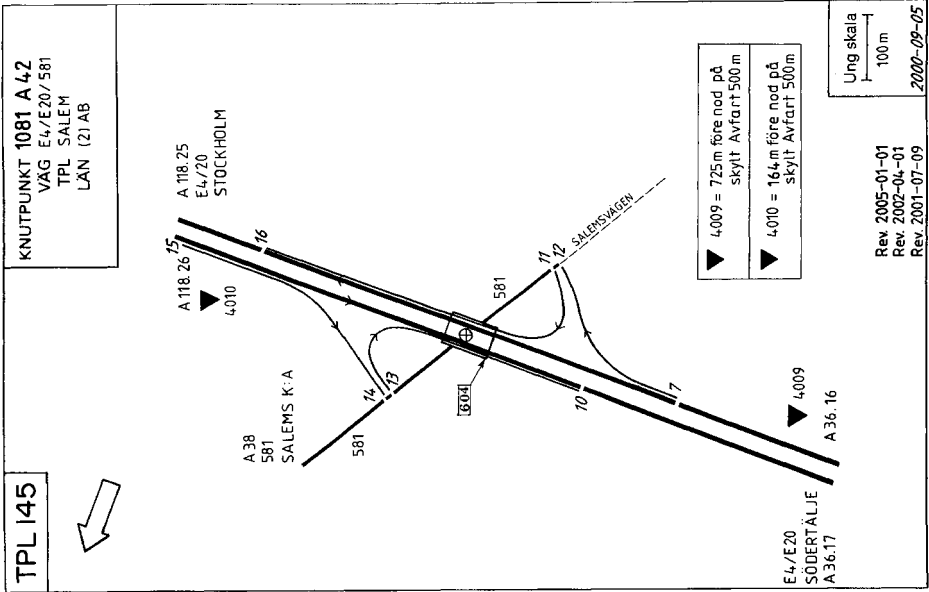
VÄG E4



— = Statlig vägghällare
- - - = Annan vägghällare

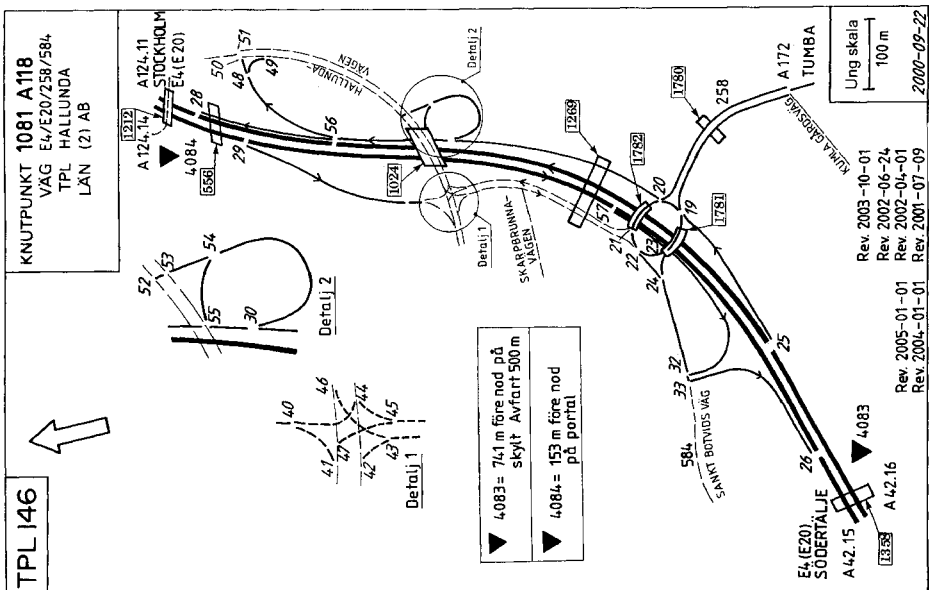
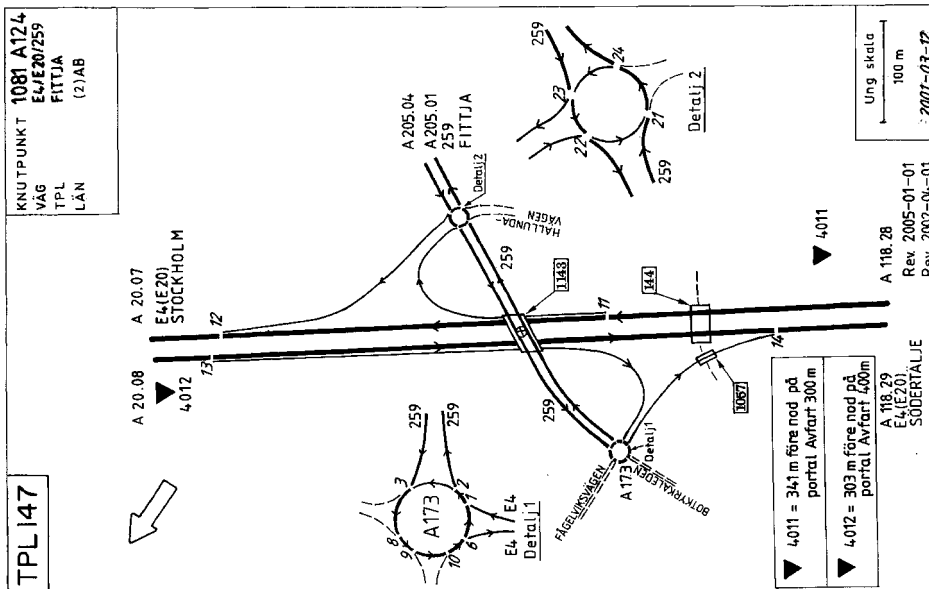
VÄG E4



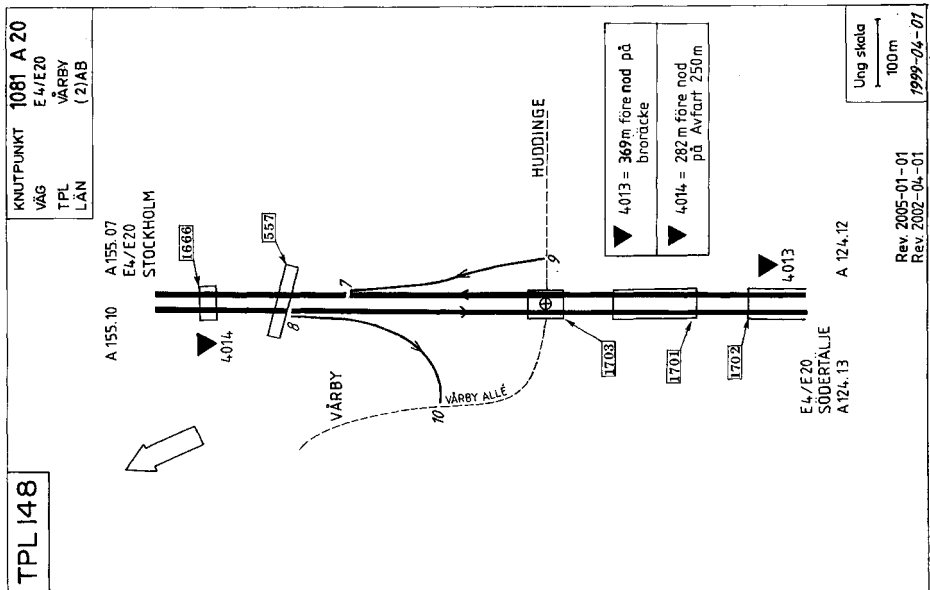
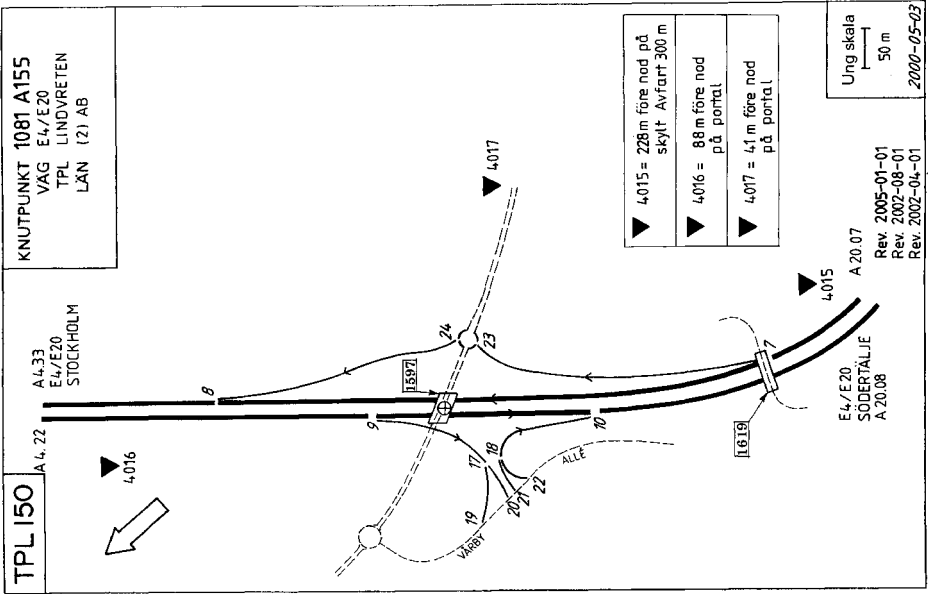


— = Statlig väghållare
- - - = Annan väghållare

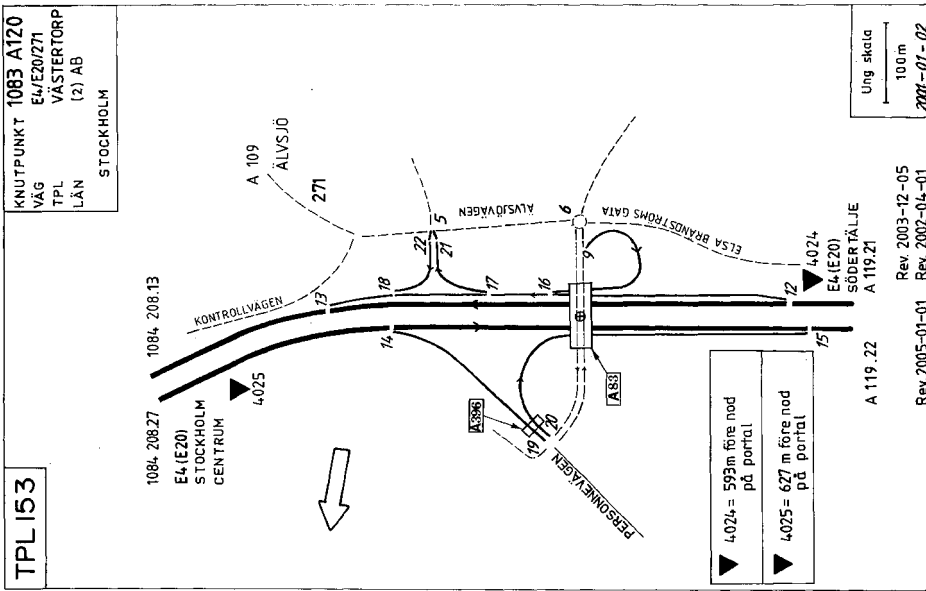
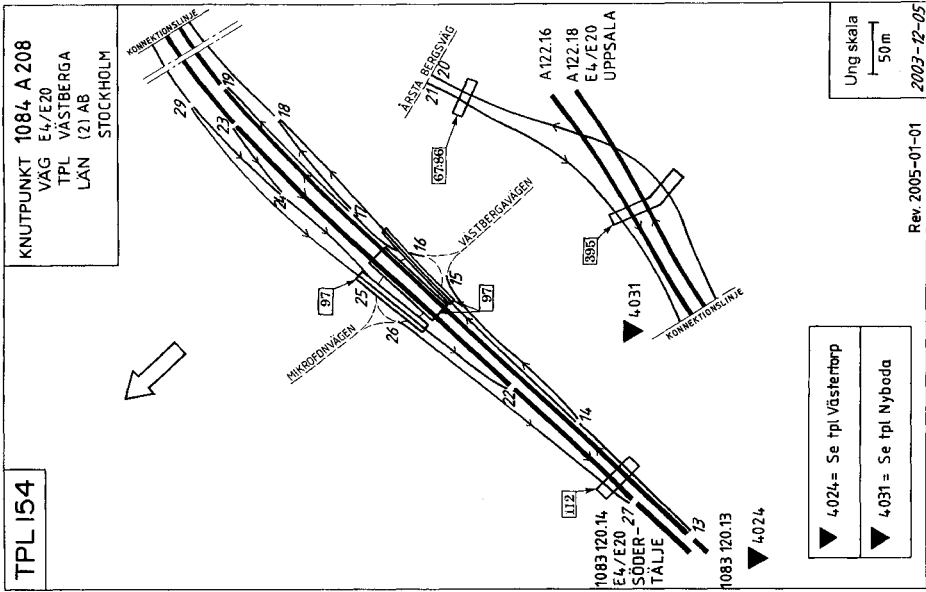
VÄG E4



— = Statlig väghållare
 - - - = Annan väghållare



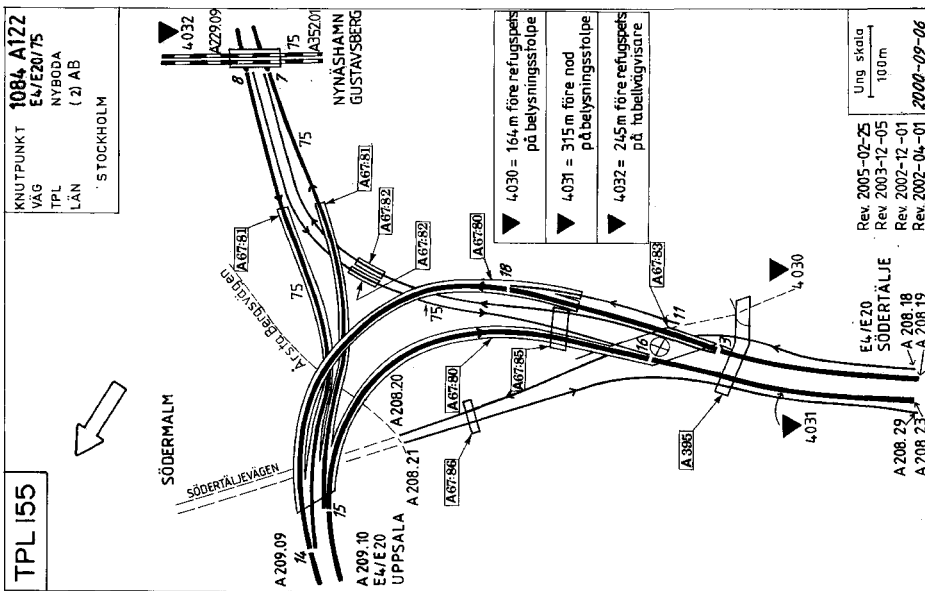
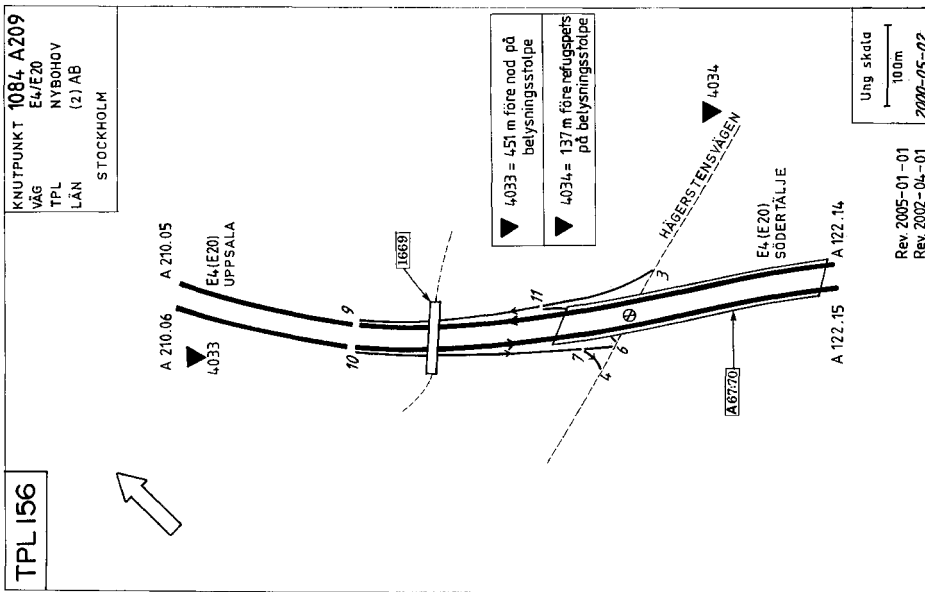
— = Statlig väghållare
- - - = Annan väghållare



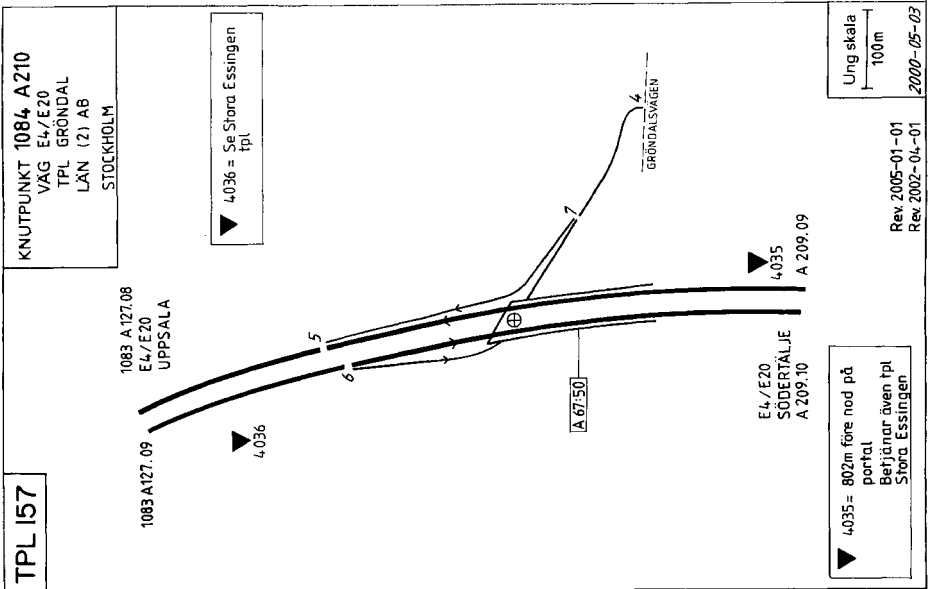
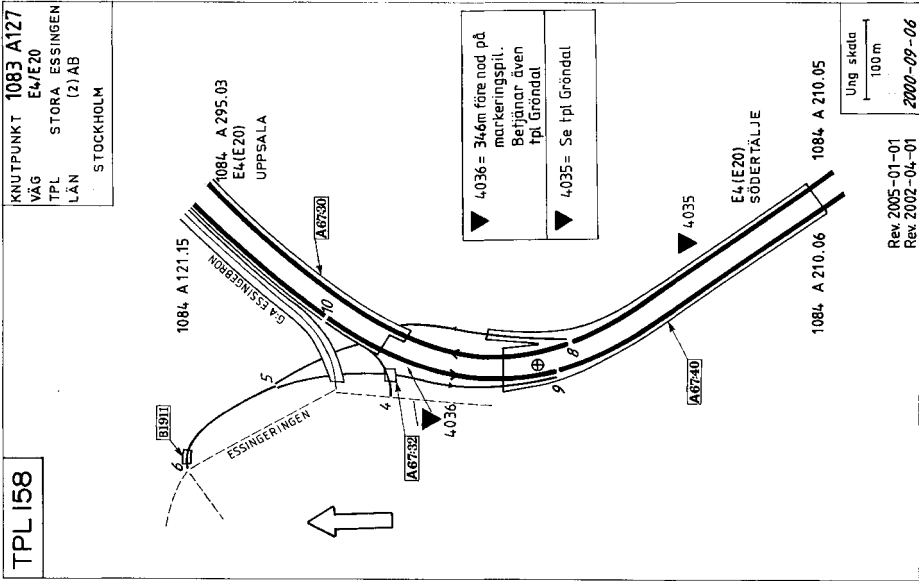
REF: 1083

— = Statlig väghållare
- - - = Annan väghållare

VÄG E4

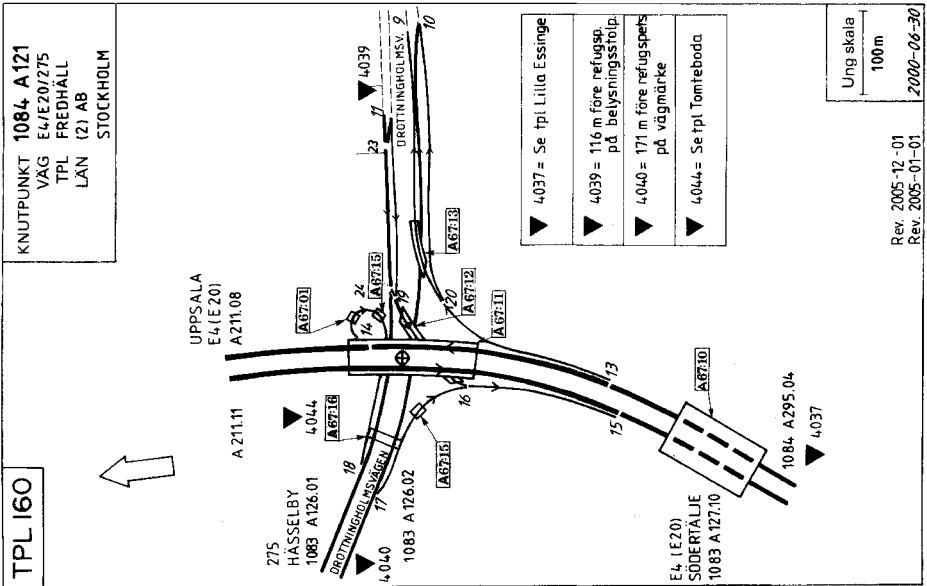
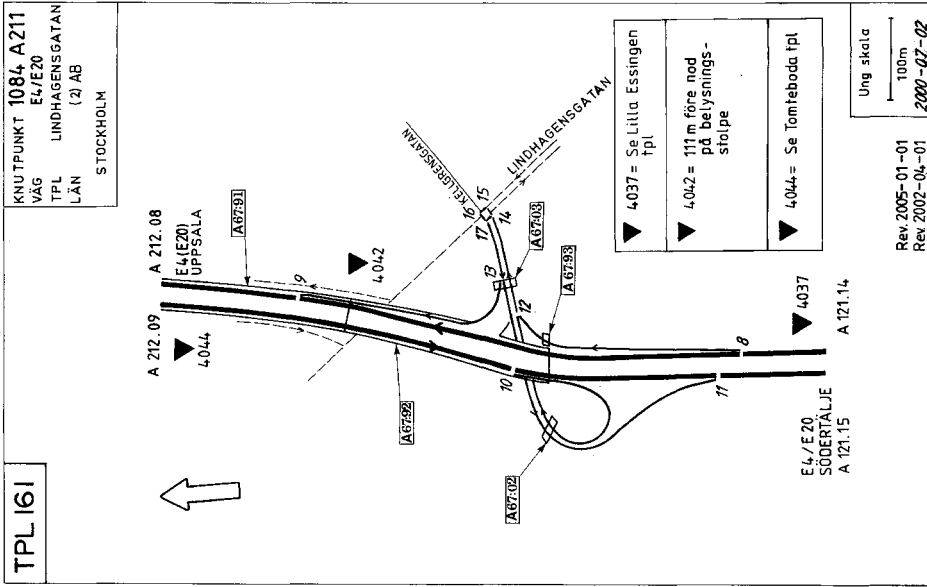


— = Statlig väghållare
 - - - = Annan väghållare

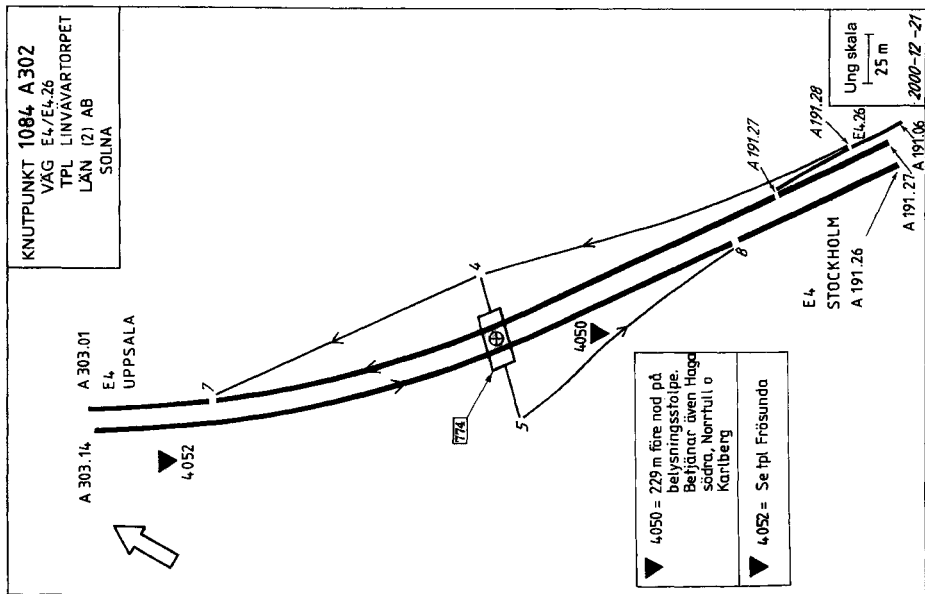
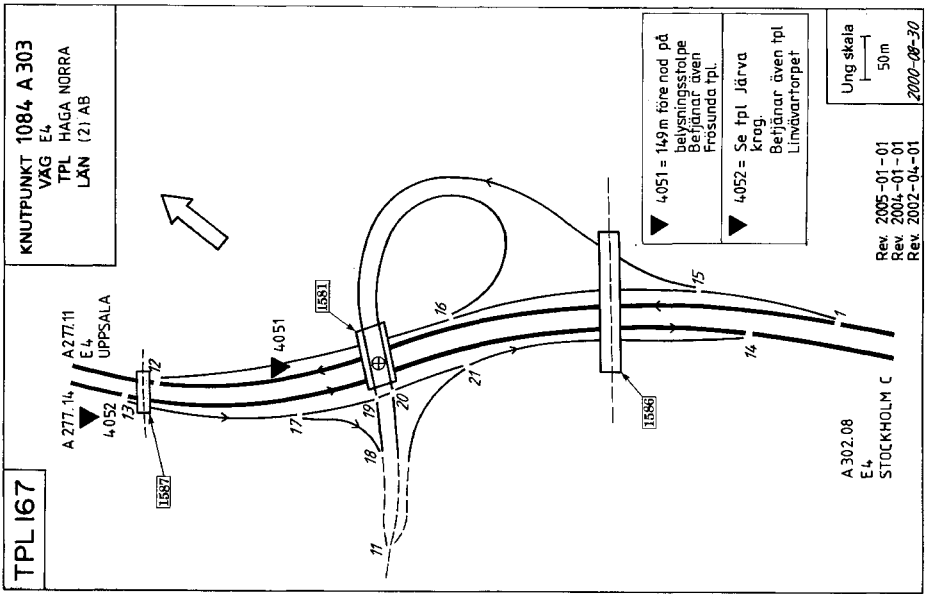


— = Statlig väghållare
- - - = Annan väghållare

VÄG E4

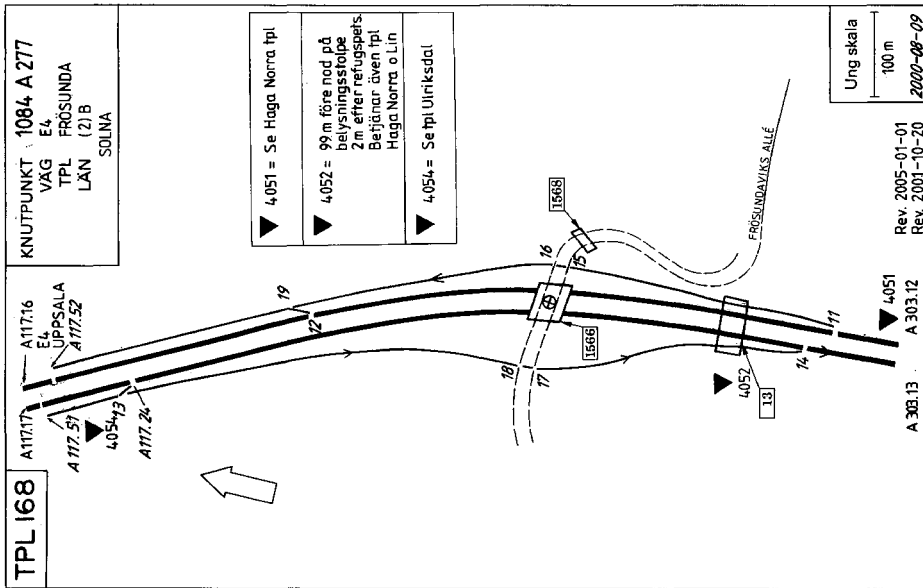
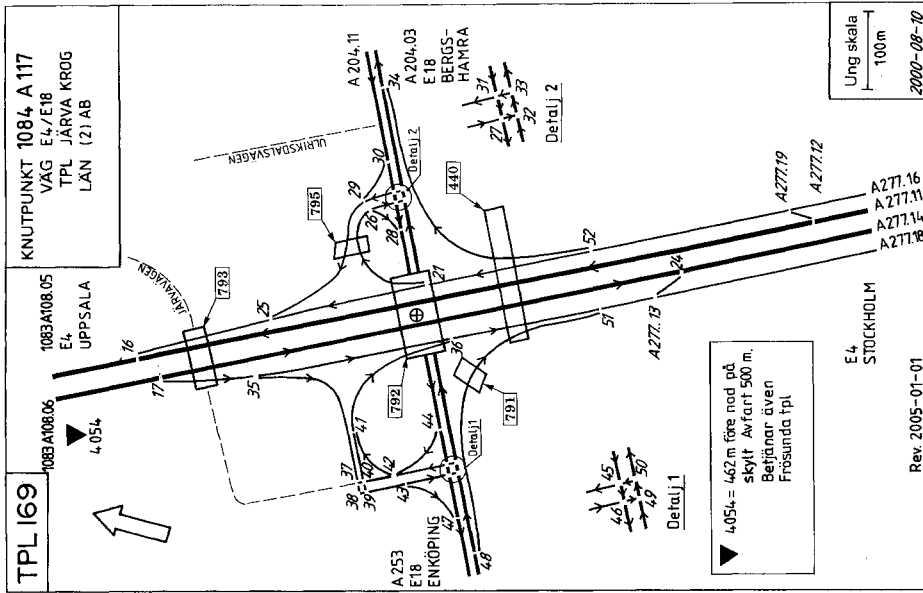


— = Statlig väghållare
 - - - = Annan väghållare

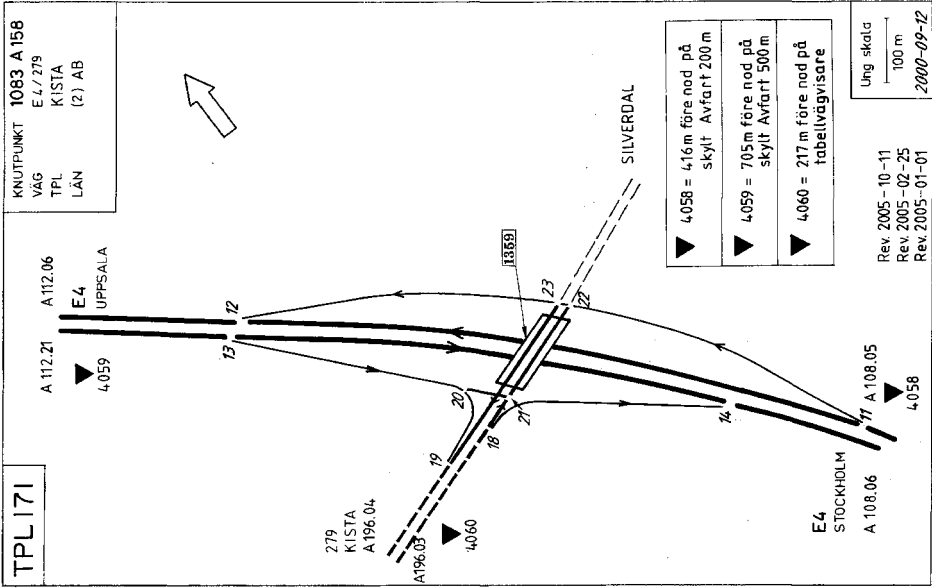
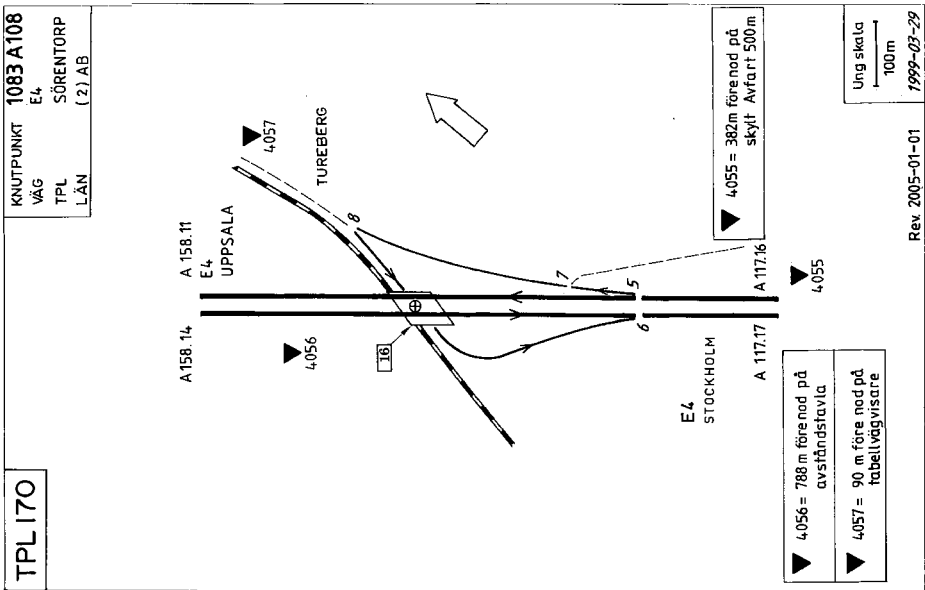


— = Statlig väghållare
- - - = Annan väghållare

VÄG E4

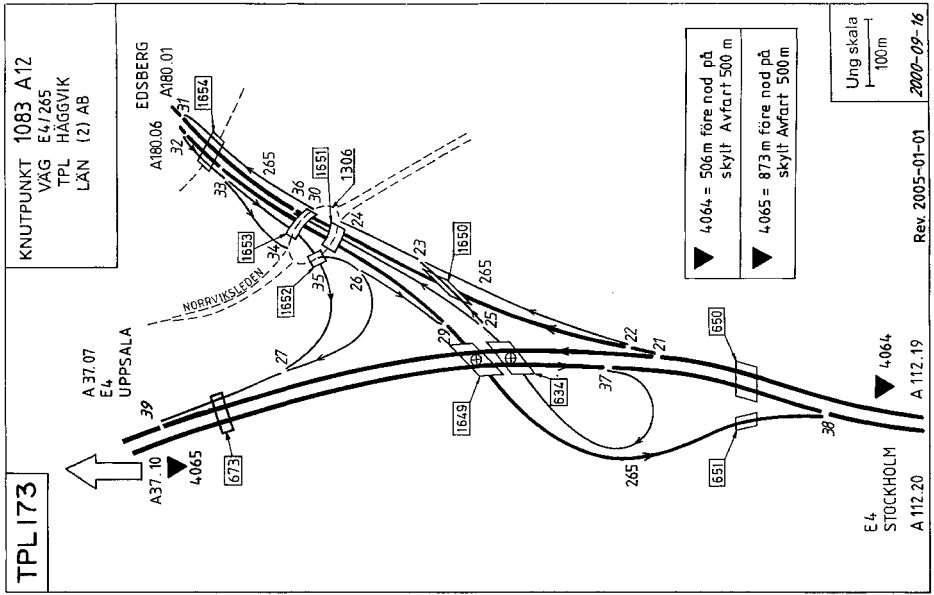


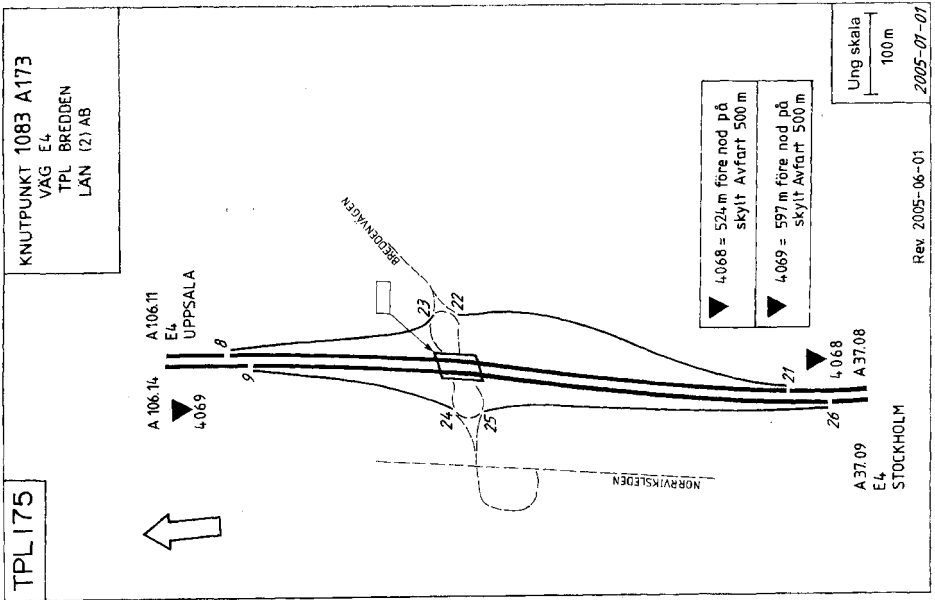
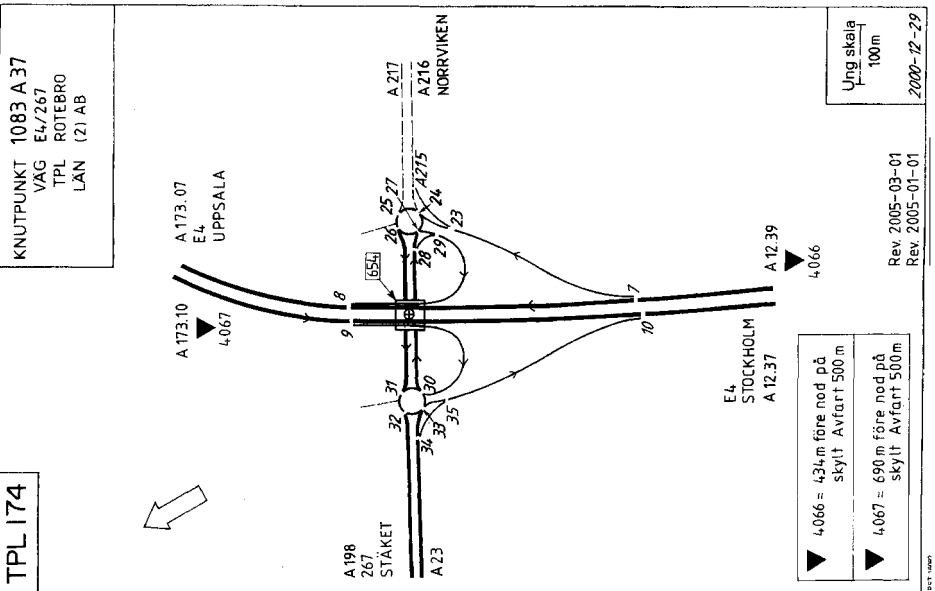
— = Statlig väghållare
- - - = Annan väghållare



— = Statlig väghållare
 - - - = Annan väghållare

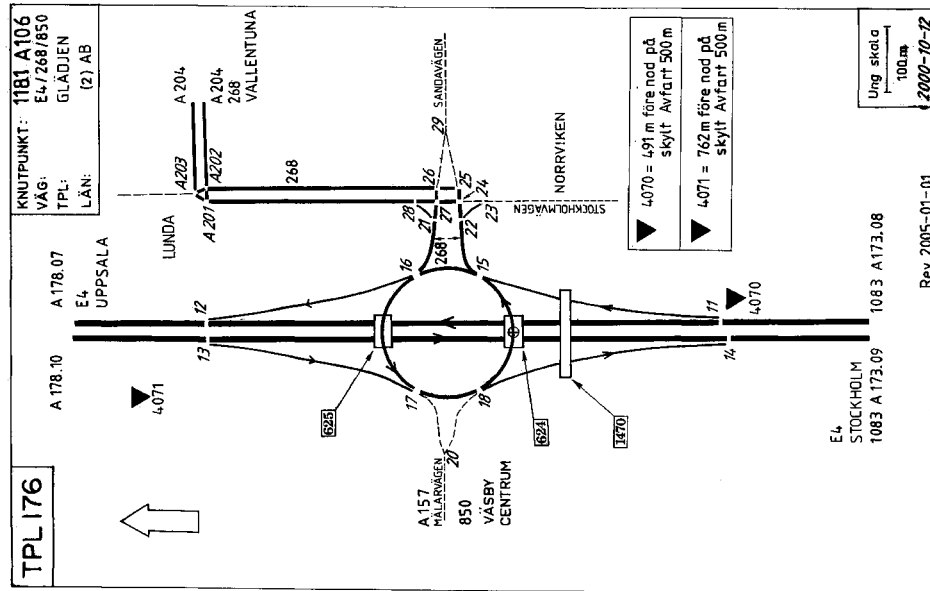
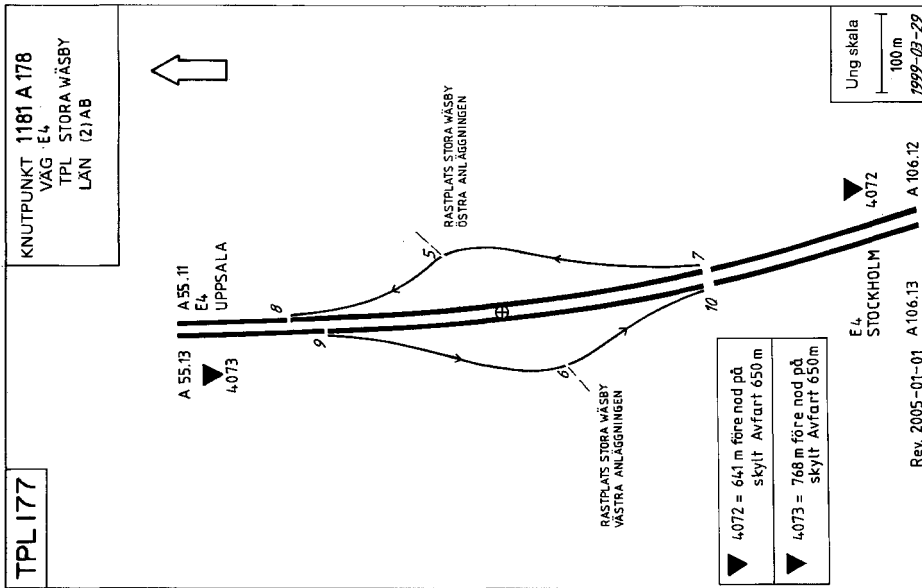
VÄG E4



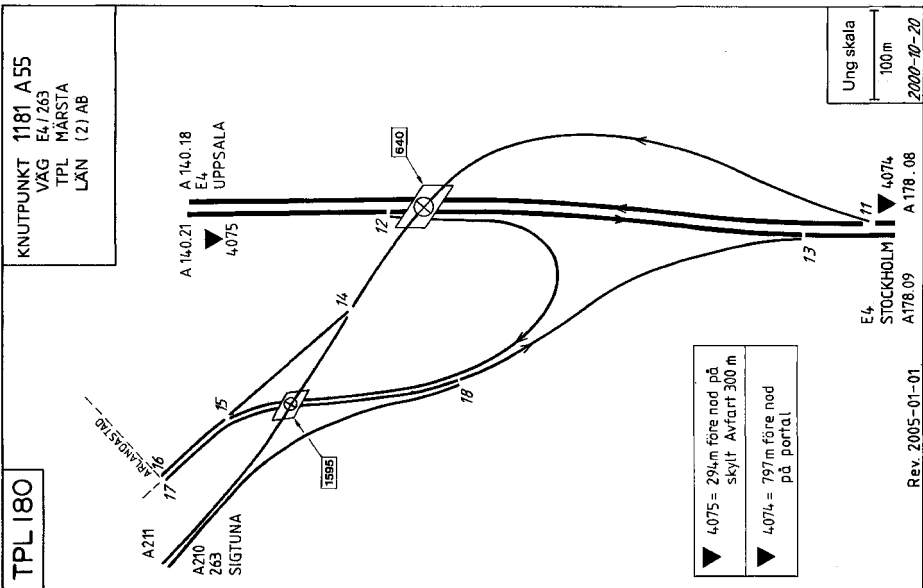


— = Statlig väghållare
- - - = Annan väghållare

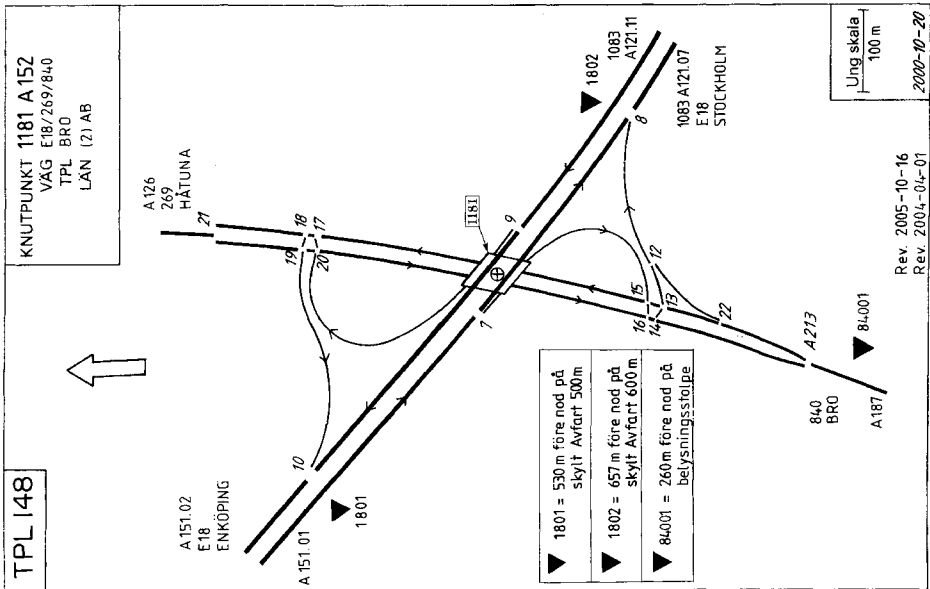
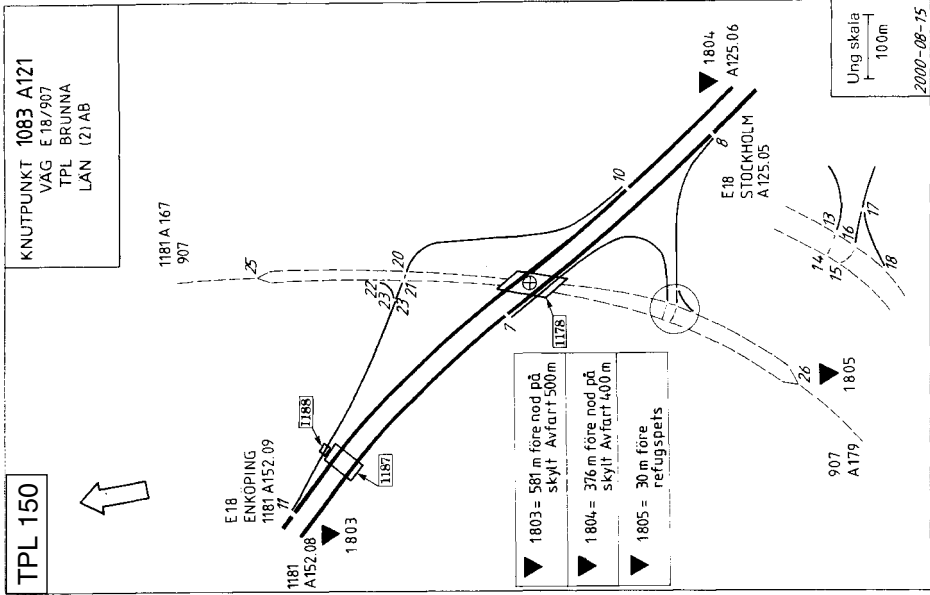
VÄG E4



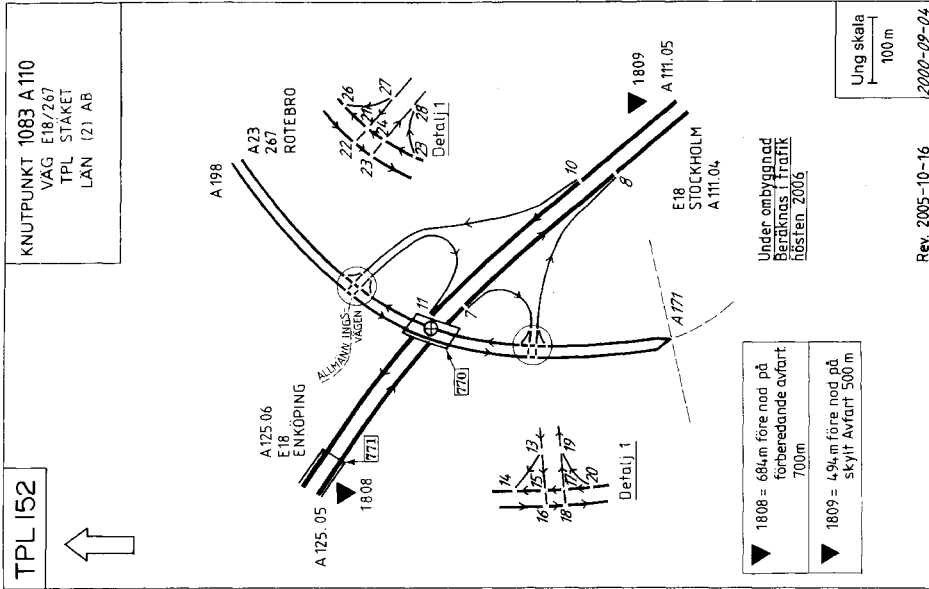
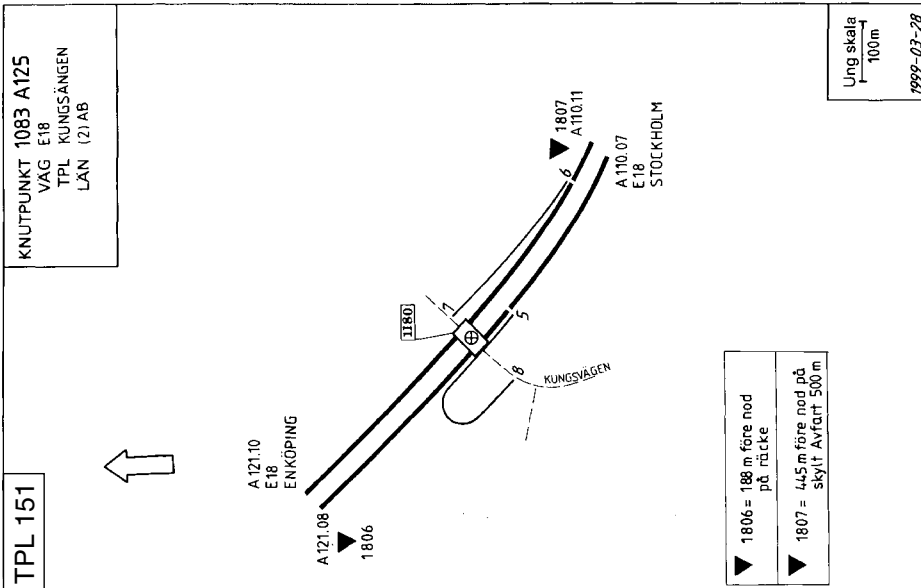
— = Statlig väghållare
- - - = Annan väghållare



VÄG E18

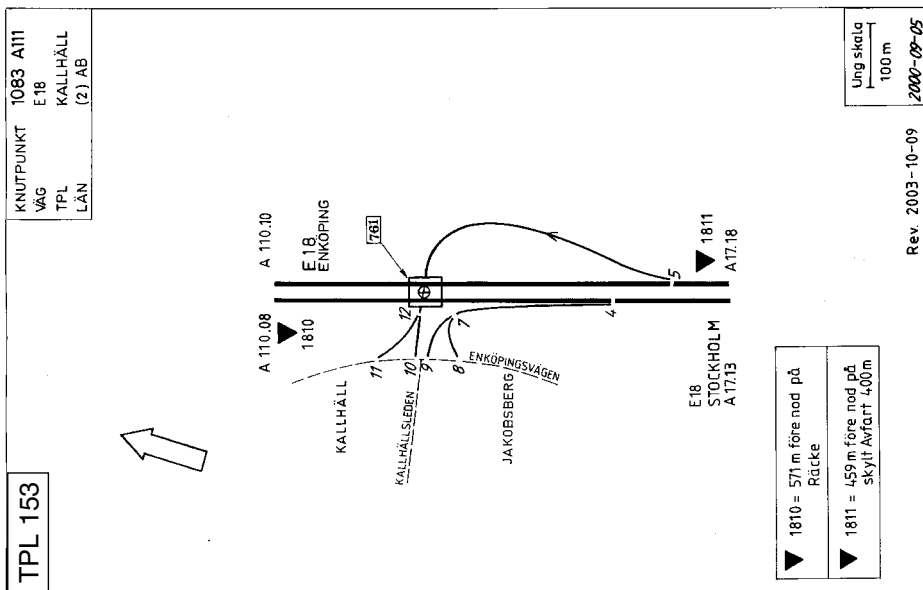
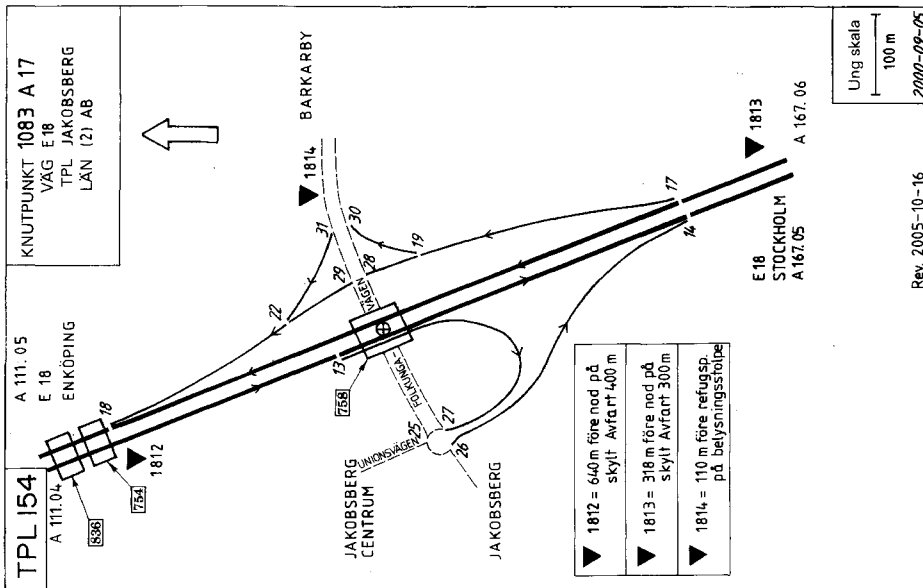


— = Statlig väghållare
- - - = Annan väghållare



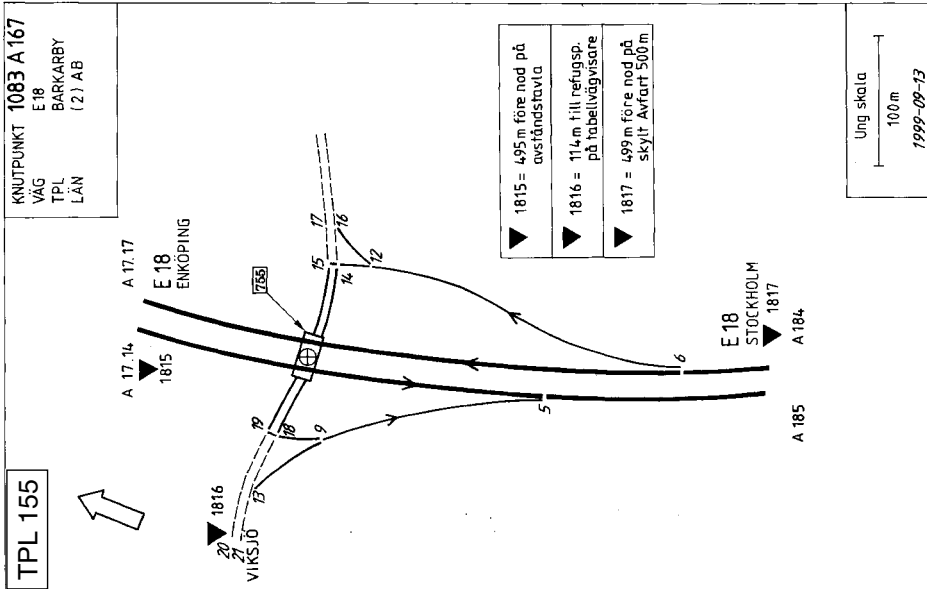
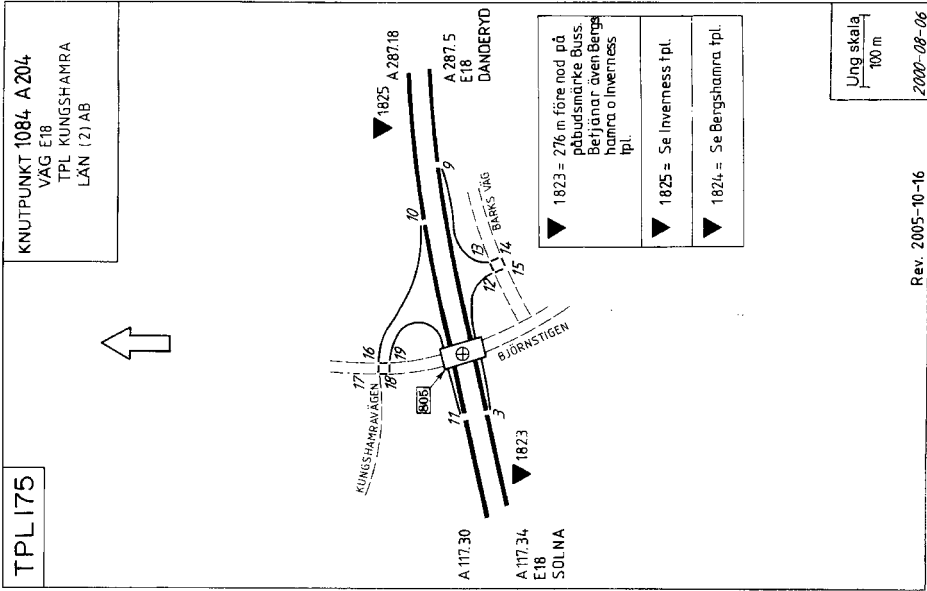
— = Statlig väghållare
- - - = Annan väghållare

VÄG E18

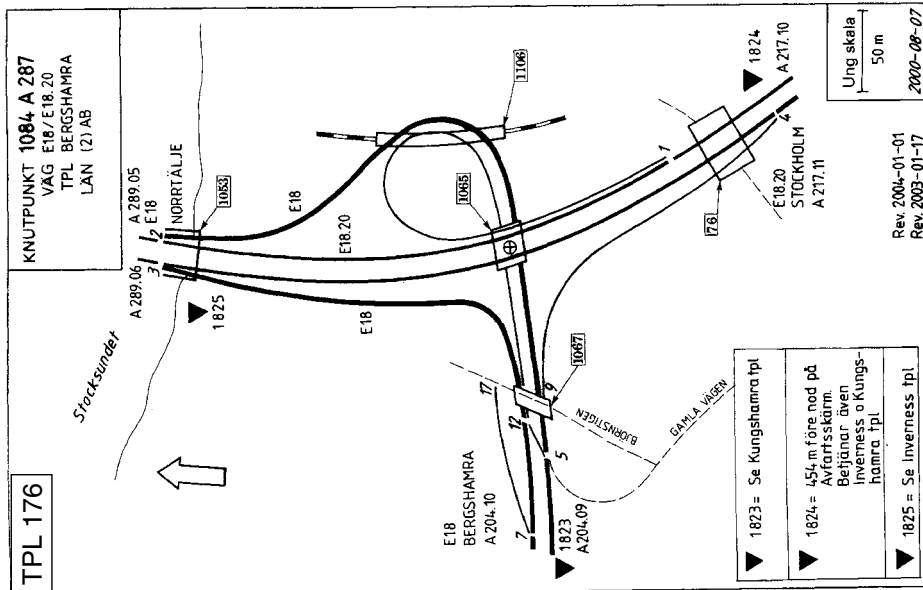
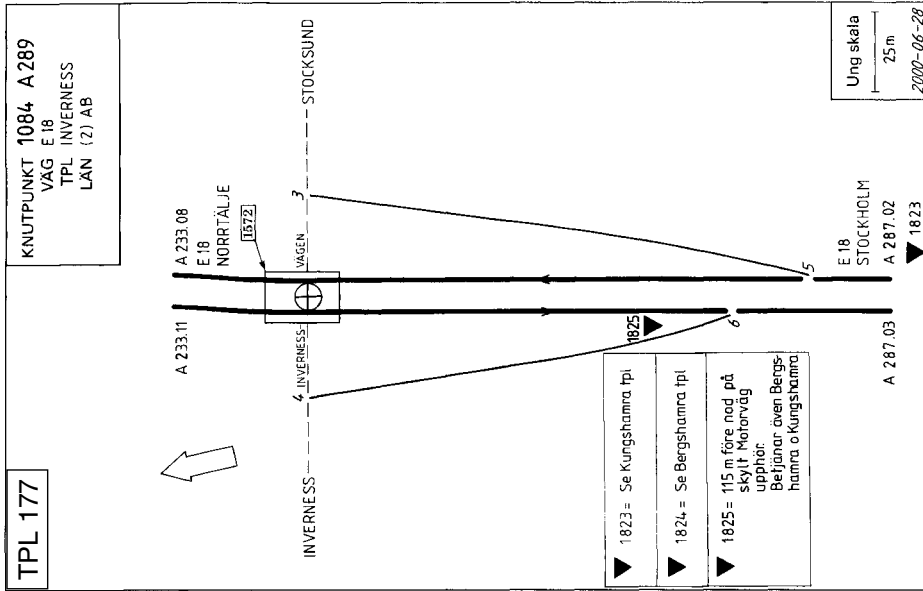


— = Statlig väghållare
 - - - = Annan väghållare

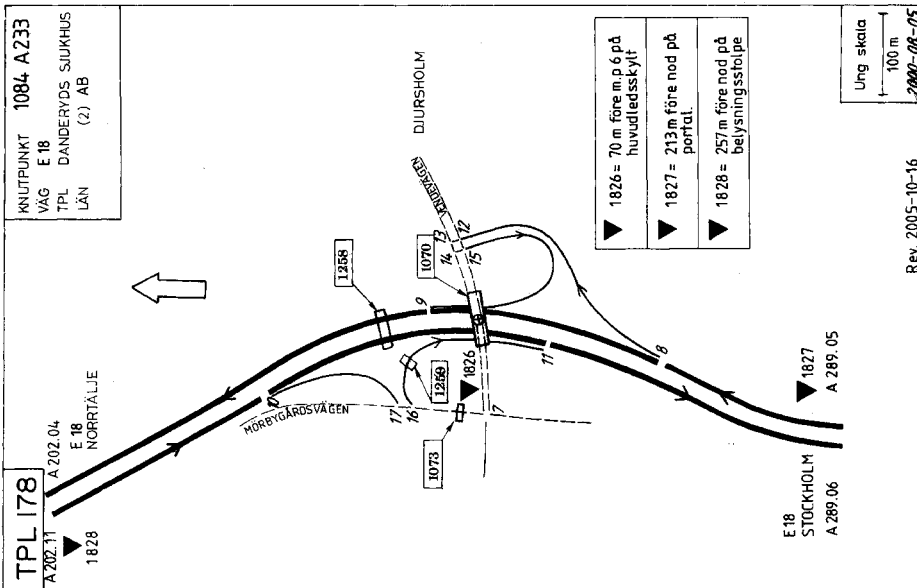
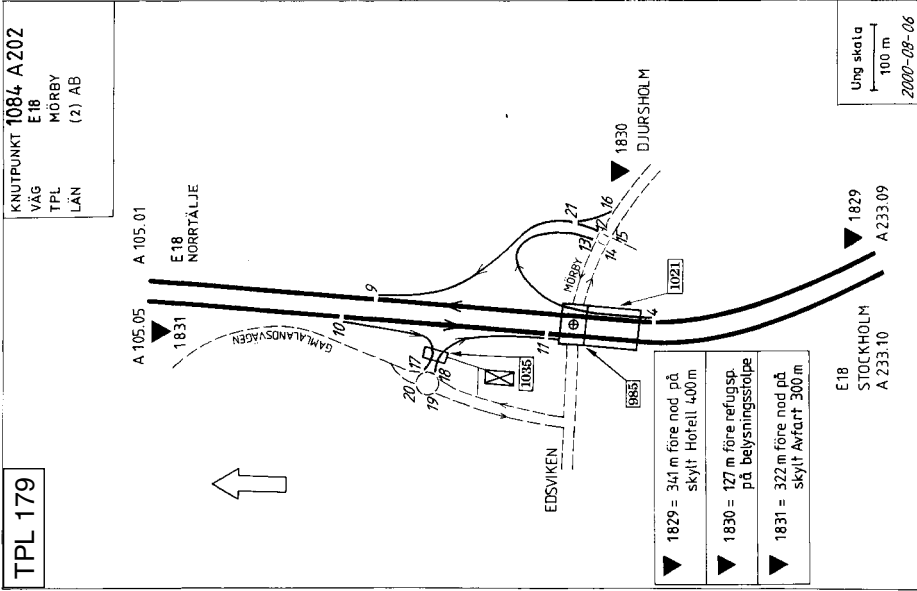
VÄG E18



VÄG E18

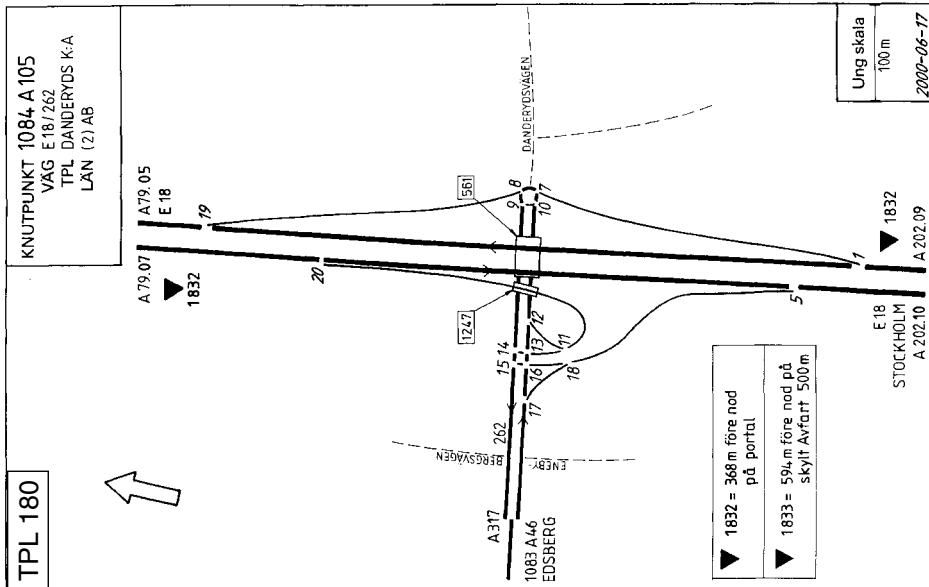
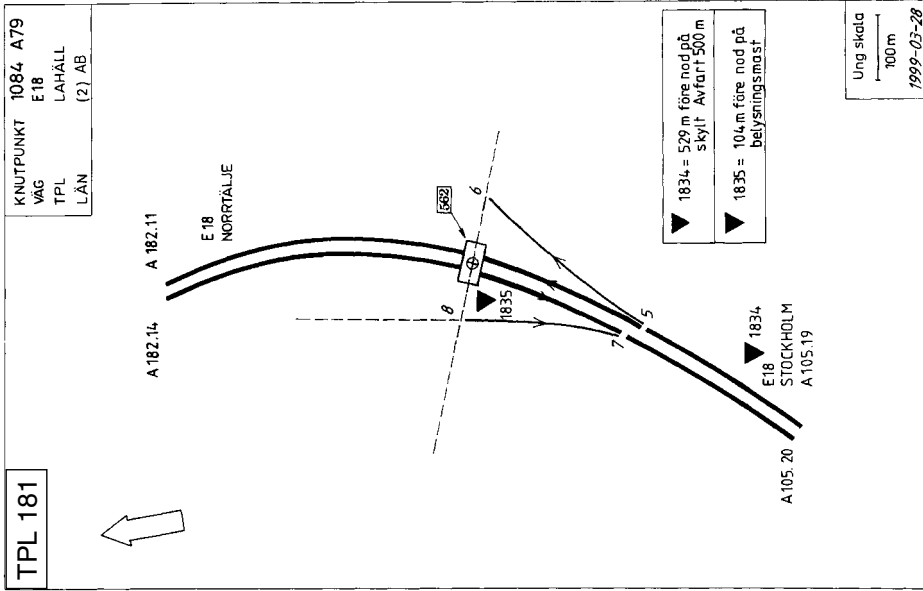


— = Statlig väghållare
- - - = Annan väghållare

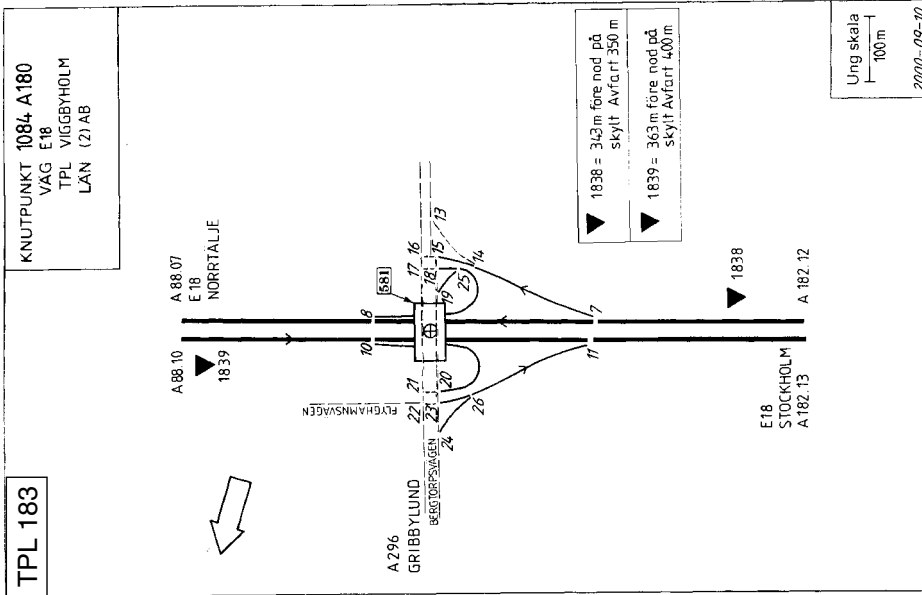
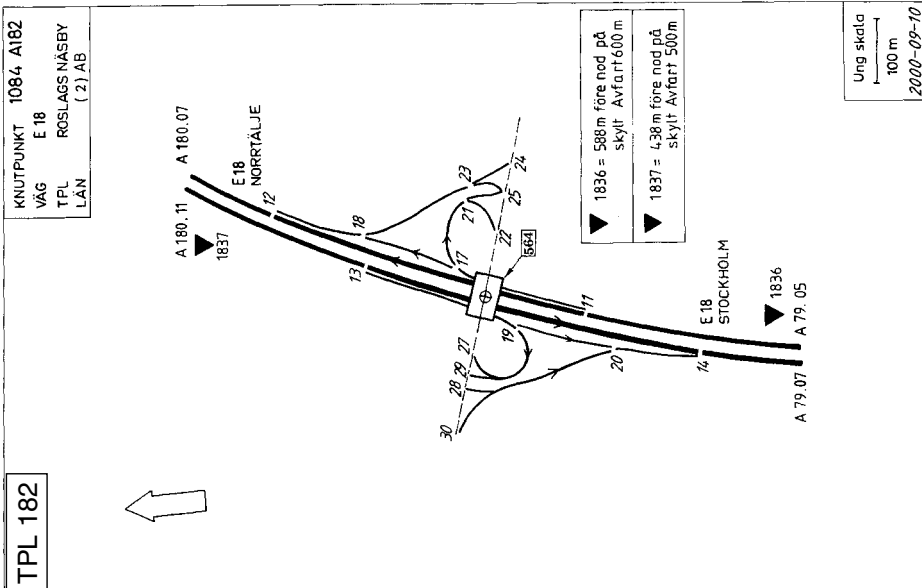


— = Statlig väghållare
 - - - = Annan väghållare

VÄG E18

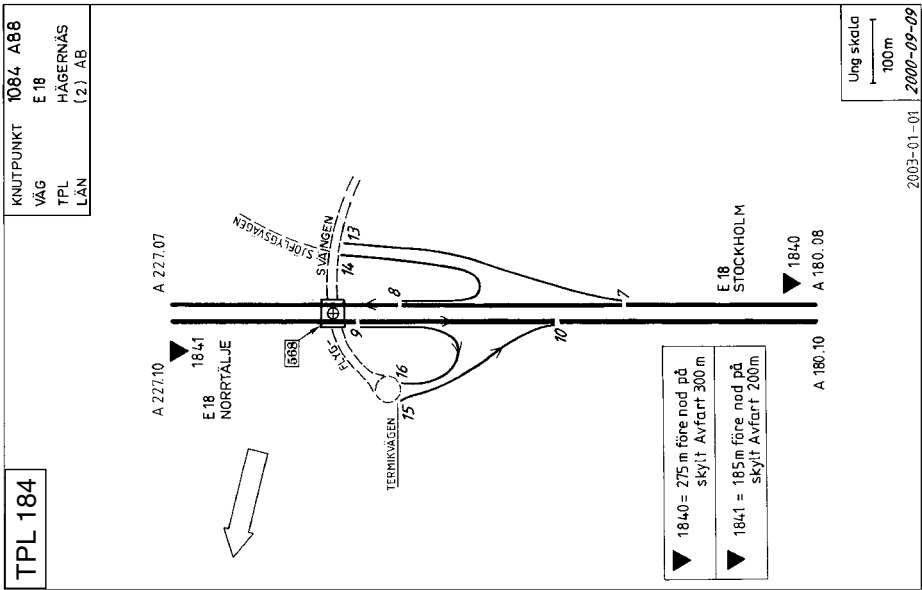
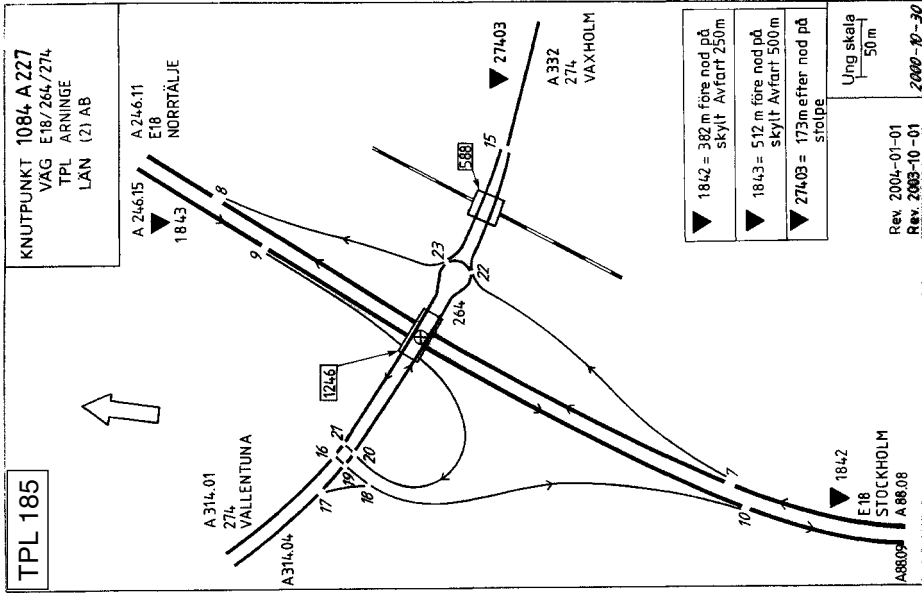


— = Statlig väghållare
- - - = Annan väghållare

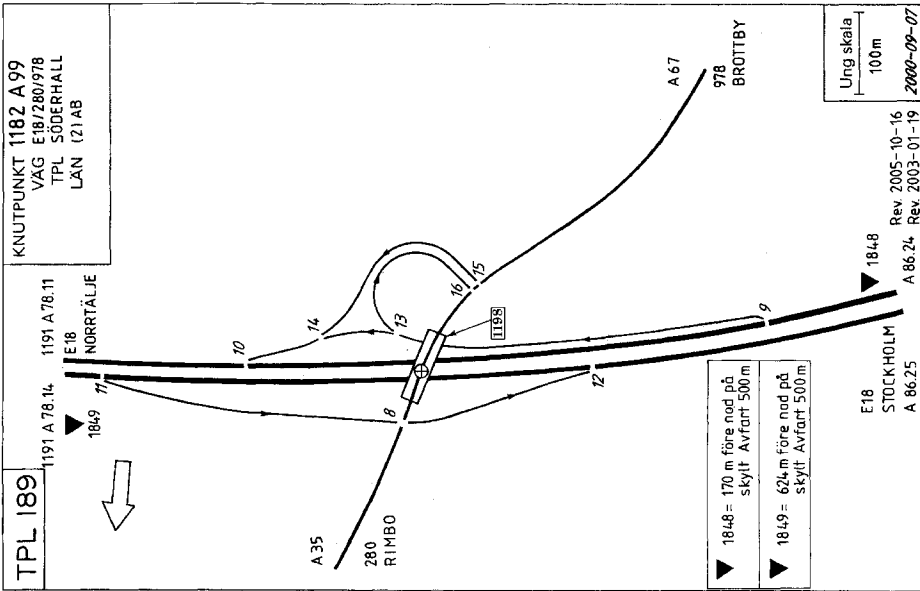
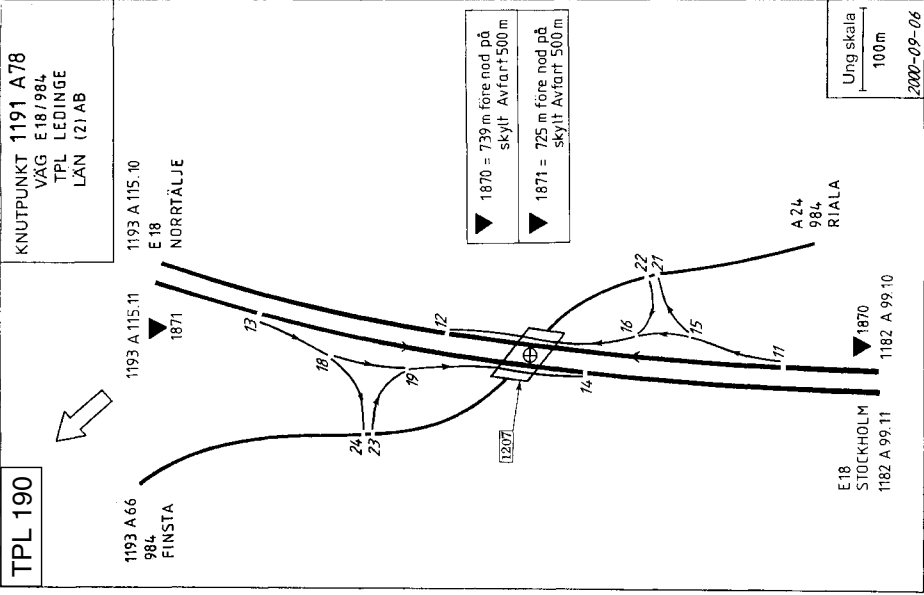


— = Statlig väghållare
- - - = Annan väghållare

VÄG E18

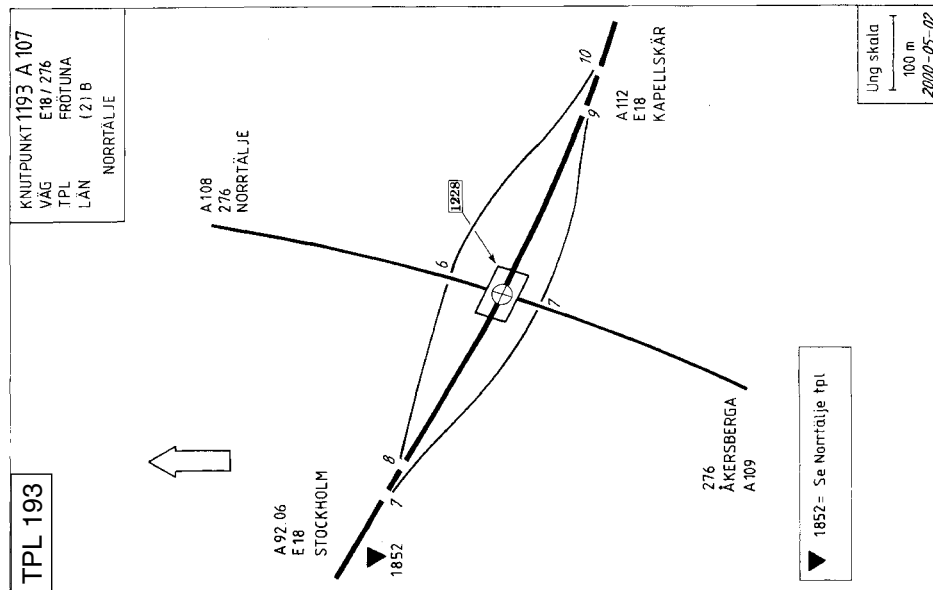
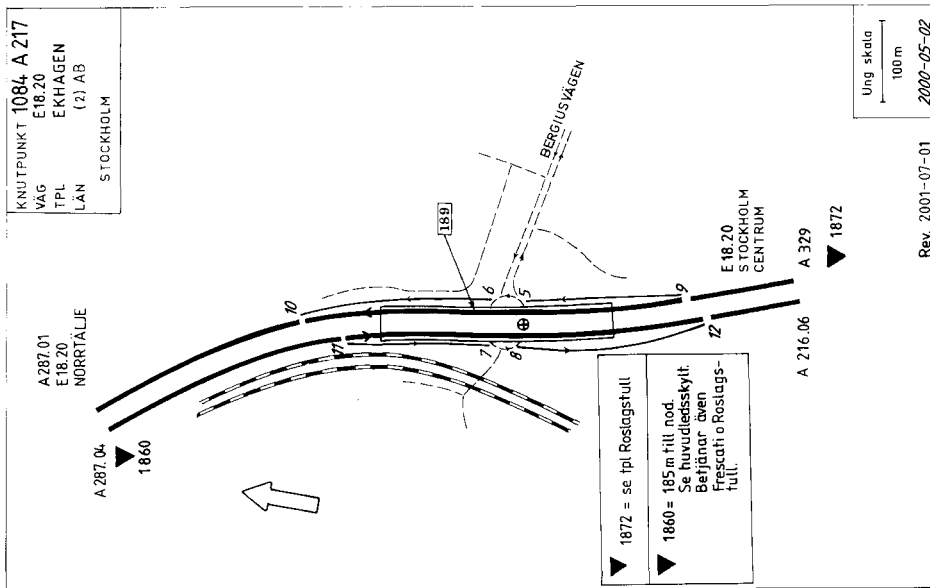


VÄG E18

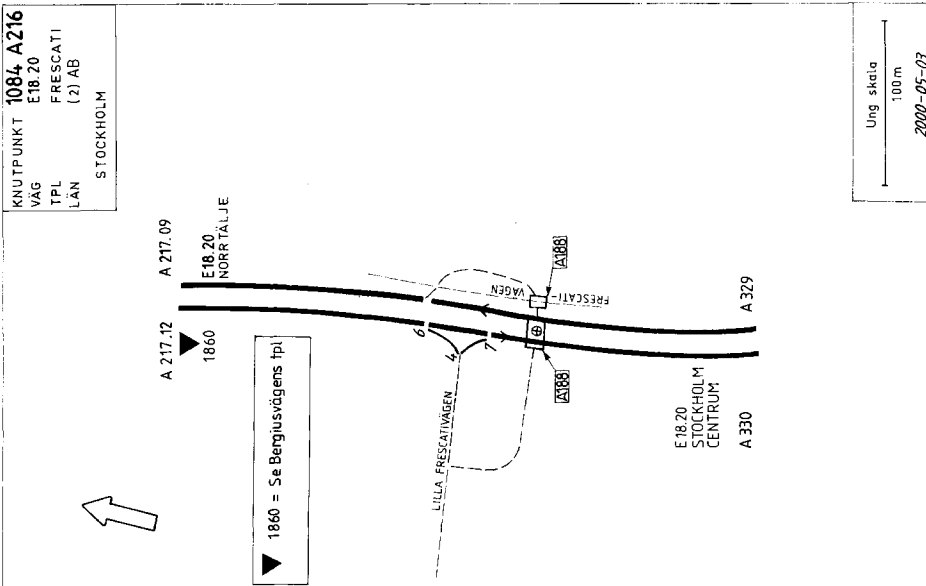
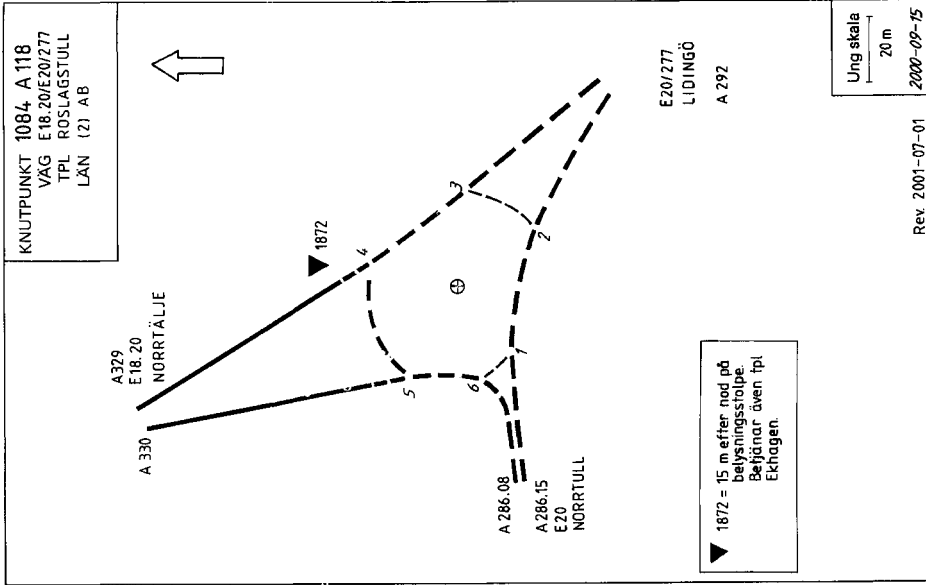


— = Statlig väghållare
- - - = Annan väghållare

VÄG E18/E18.20

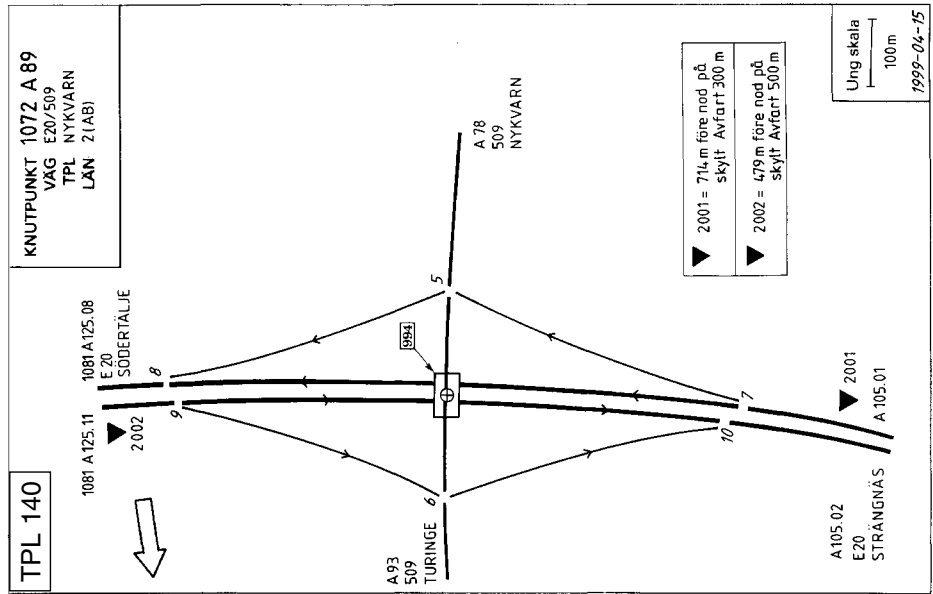
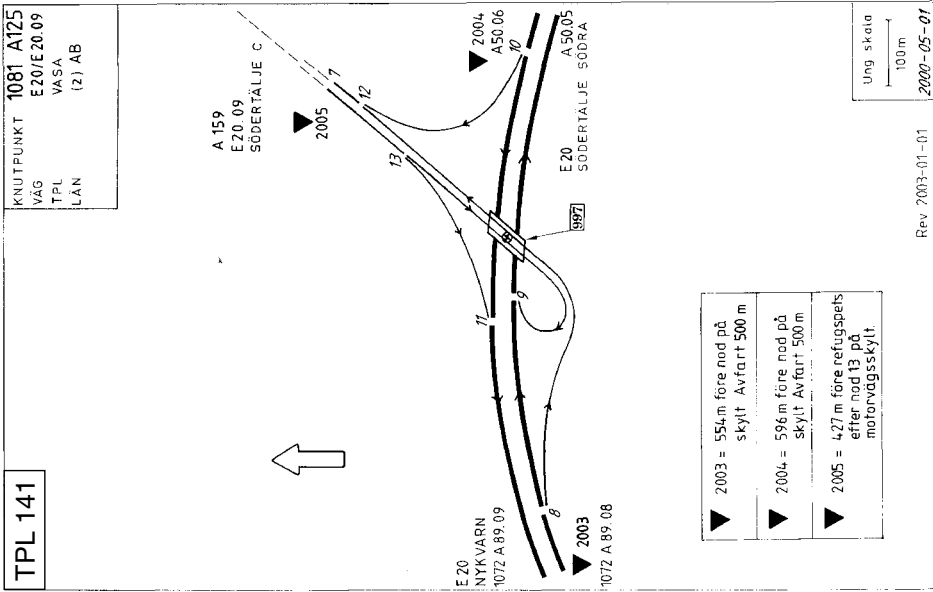


— = Statlig väghållare
 - - - = Annan väghållare

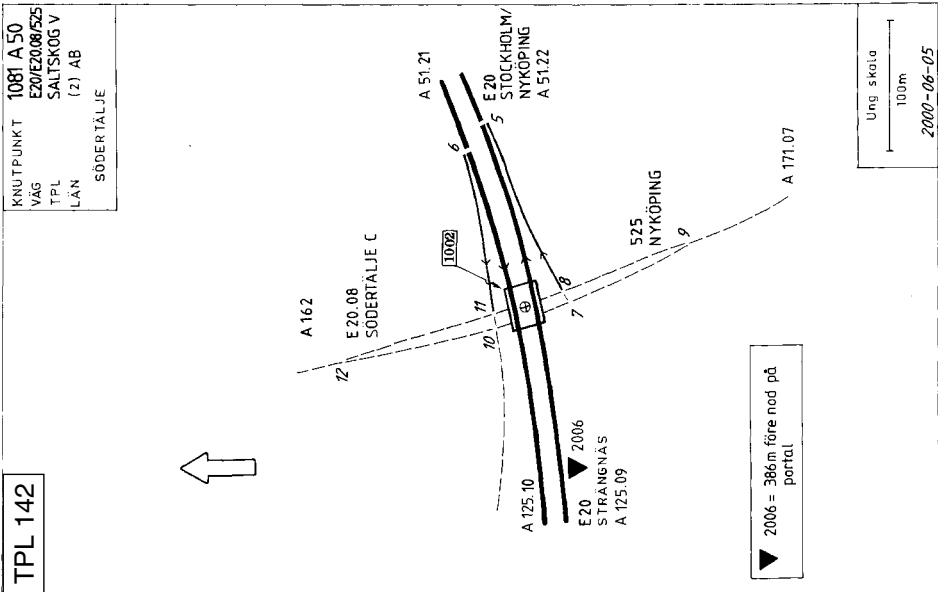
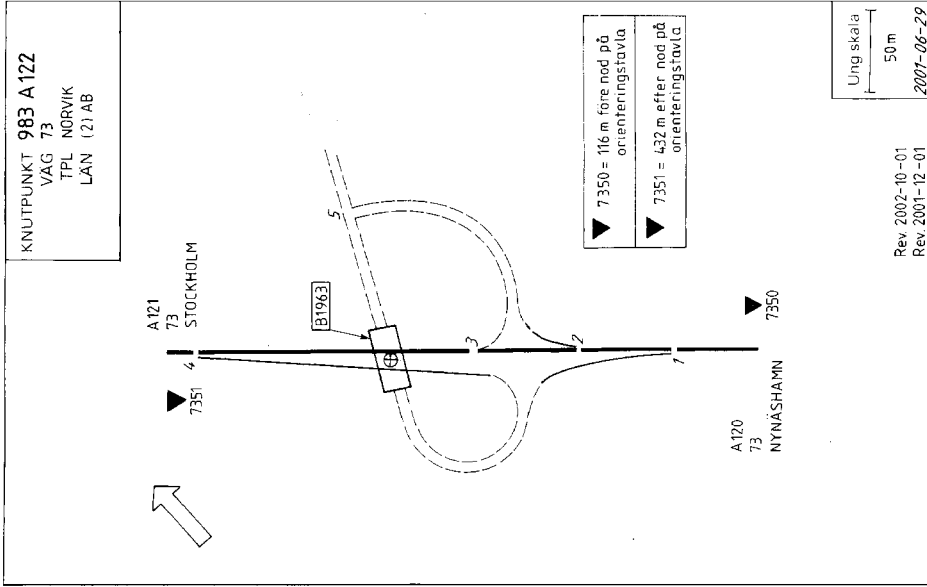


— = Statlig väghållare
- - - = Annan väghållare

VÄG E20

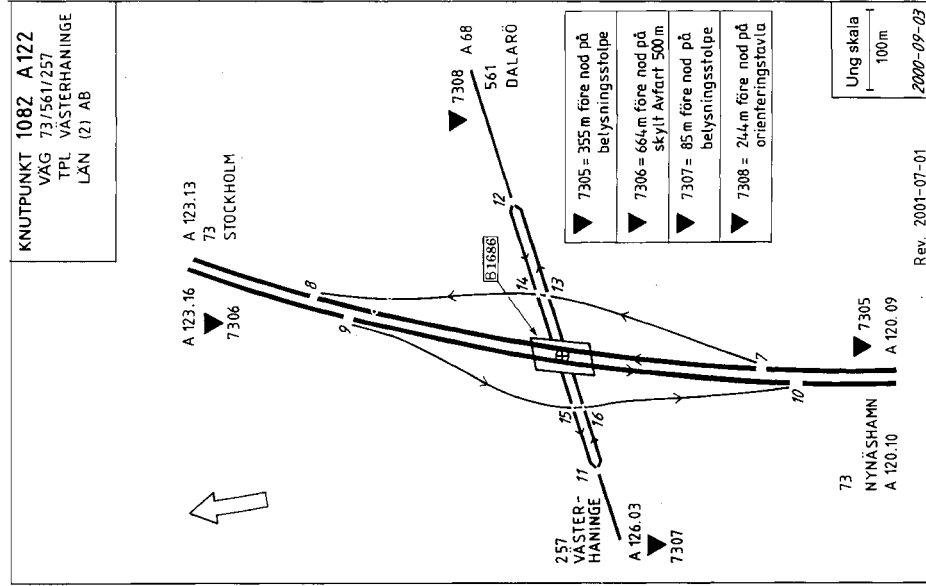


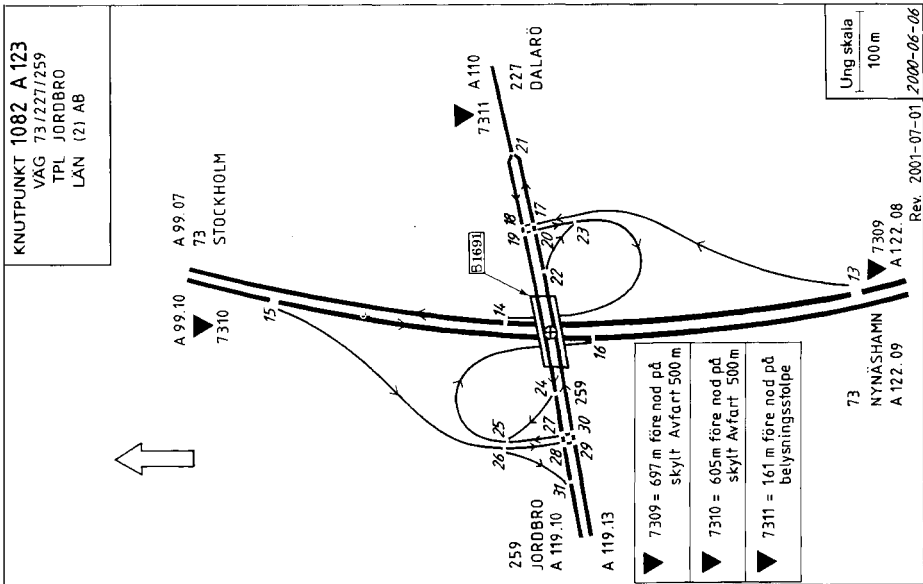
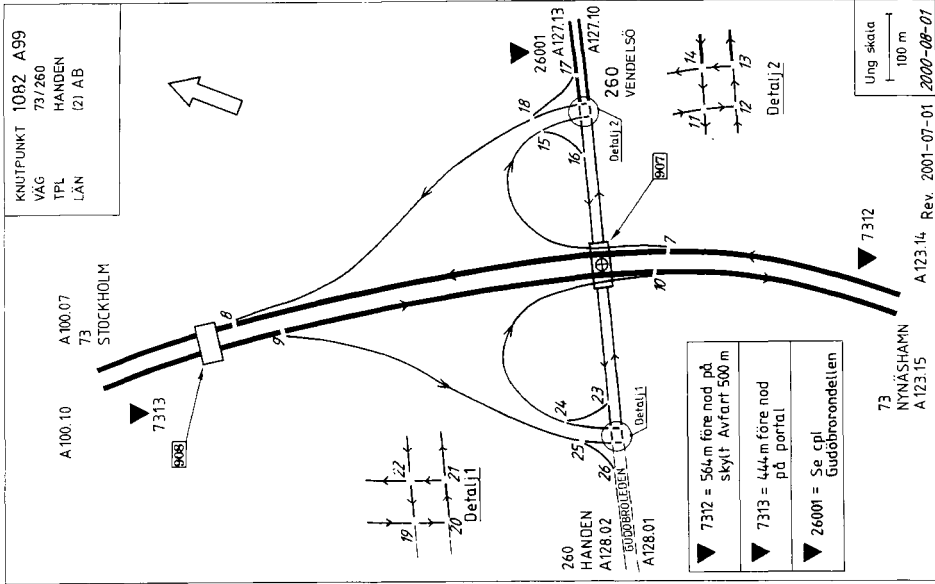
— = Statlig väghållare
- - - = Annan väghållare



— = Statlig väghållare
- - - = Annan väghållare

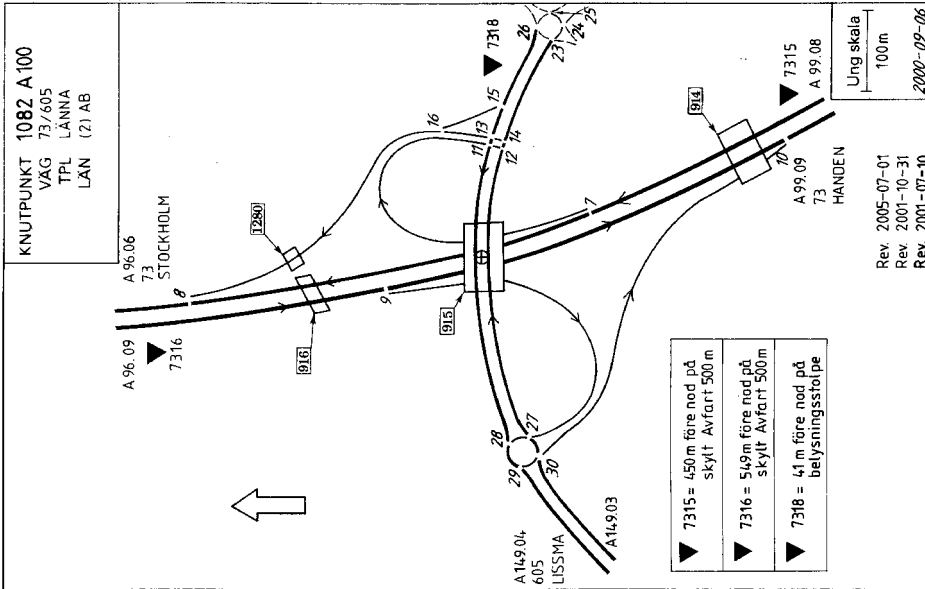
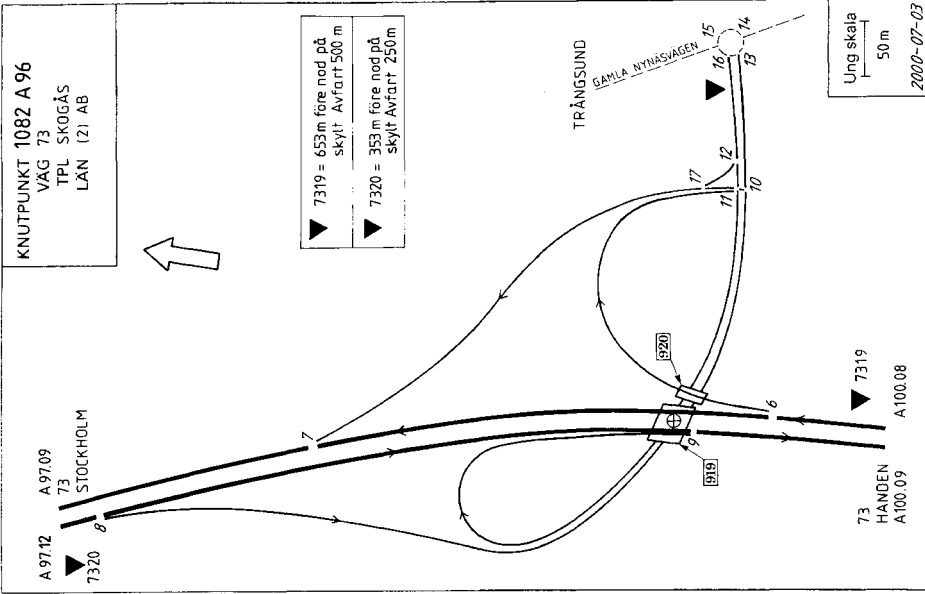
VÄG 73



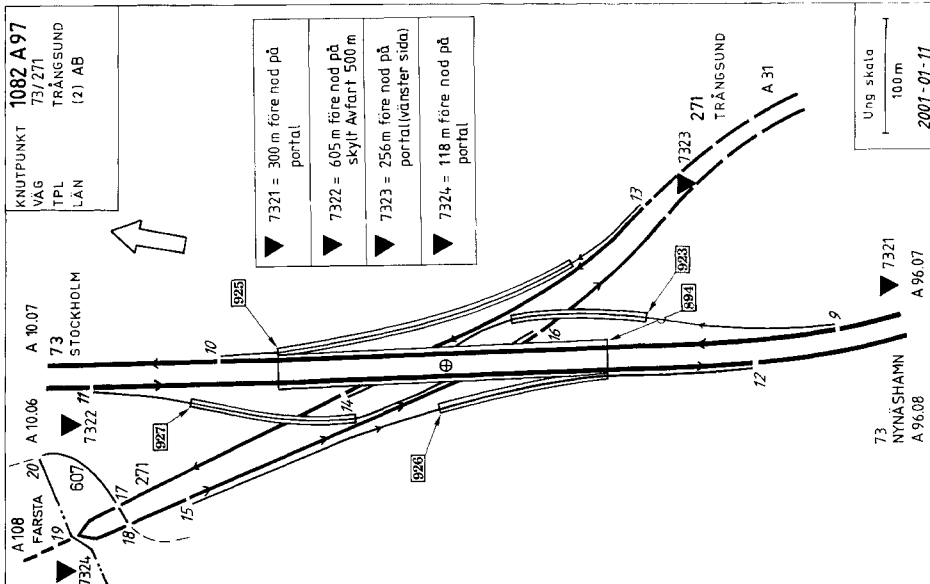
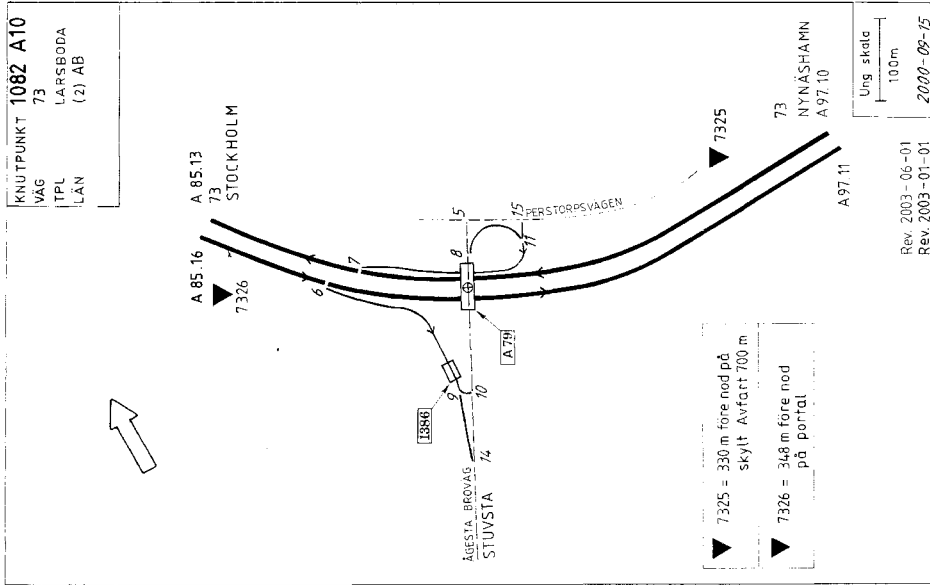


— = Statlig väghållare
 - - - = Annan väghållare

VÄG 73

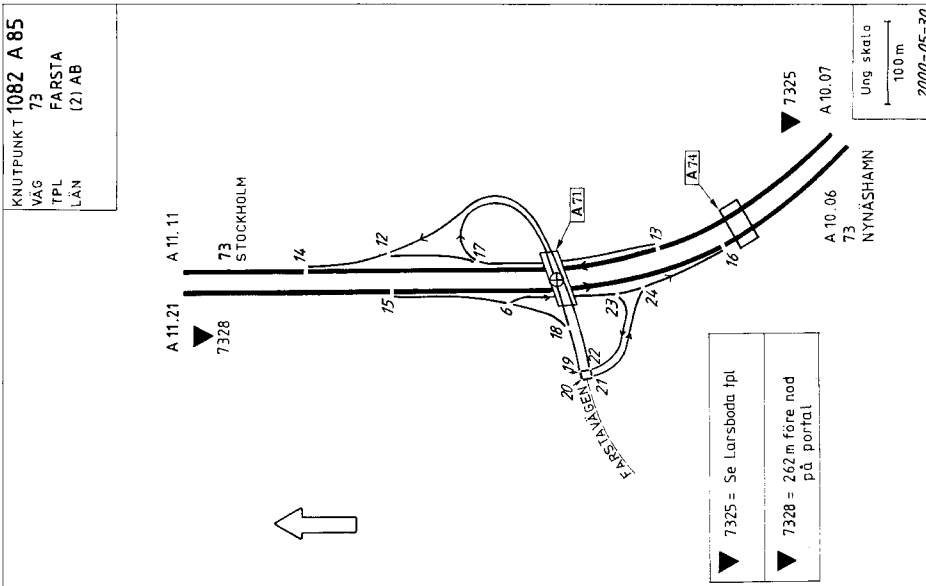
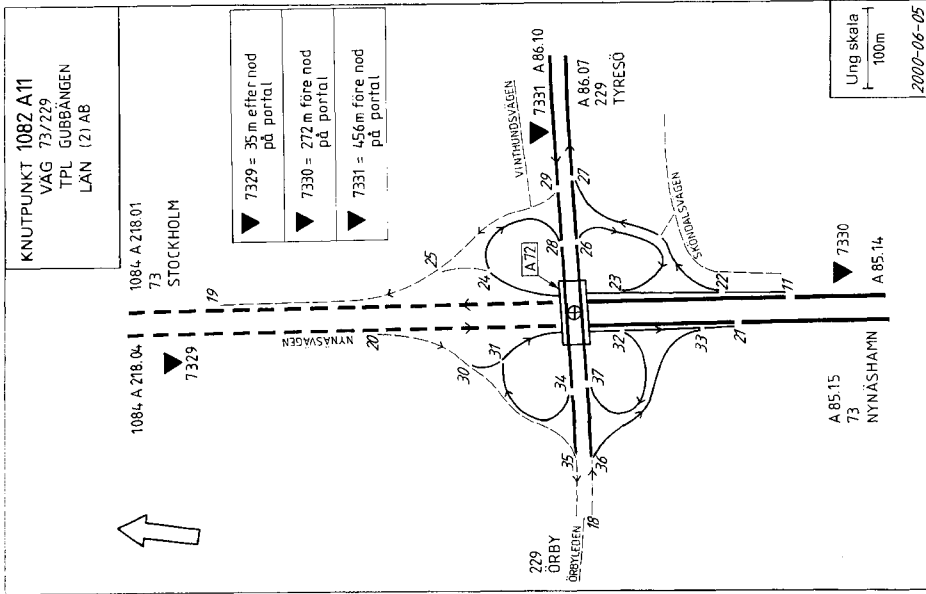


— = Statlig väghållare
- - - = Annan väghållare

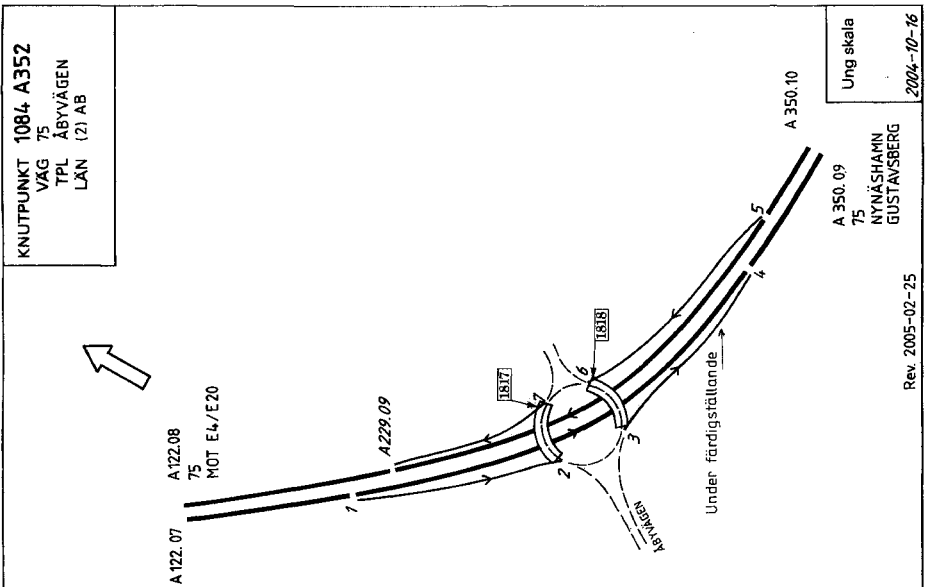
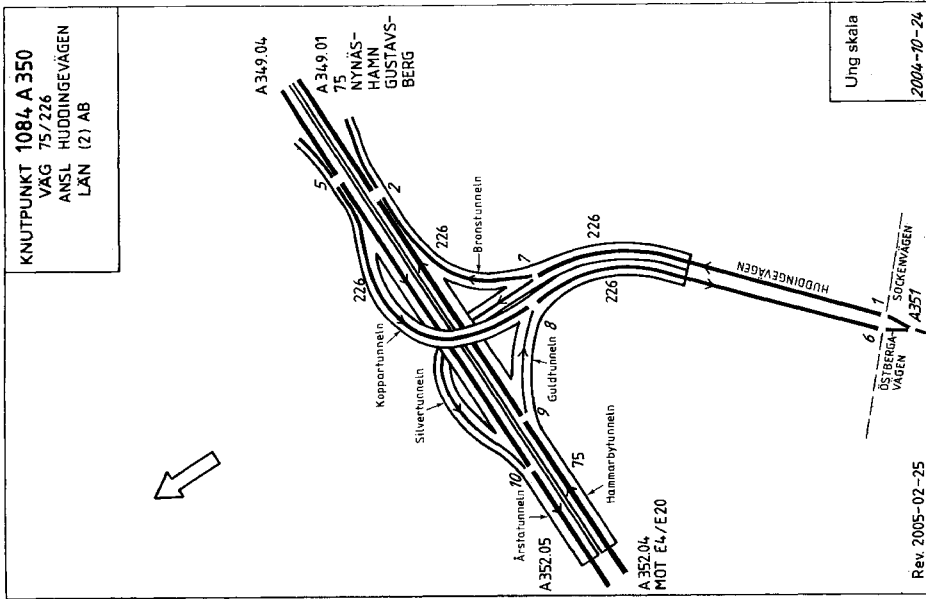


— = Statlig väghållare
 - - - = Annan väghållare

VÄG 73

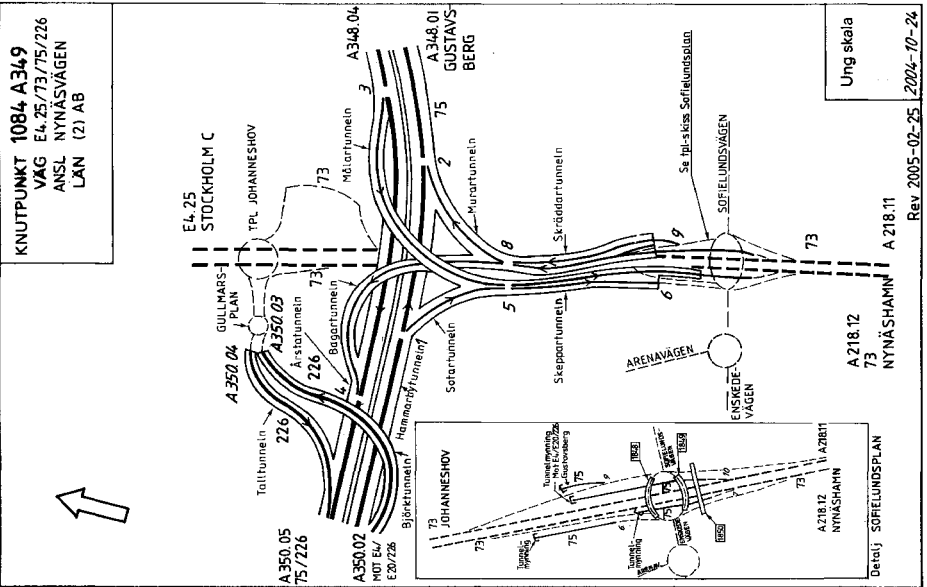
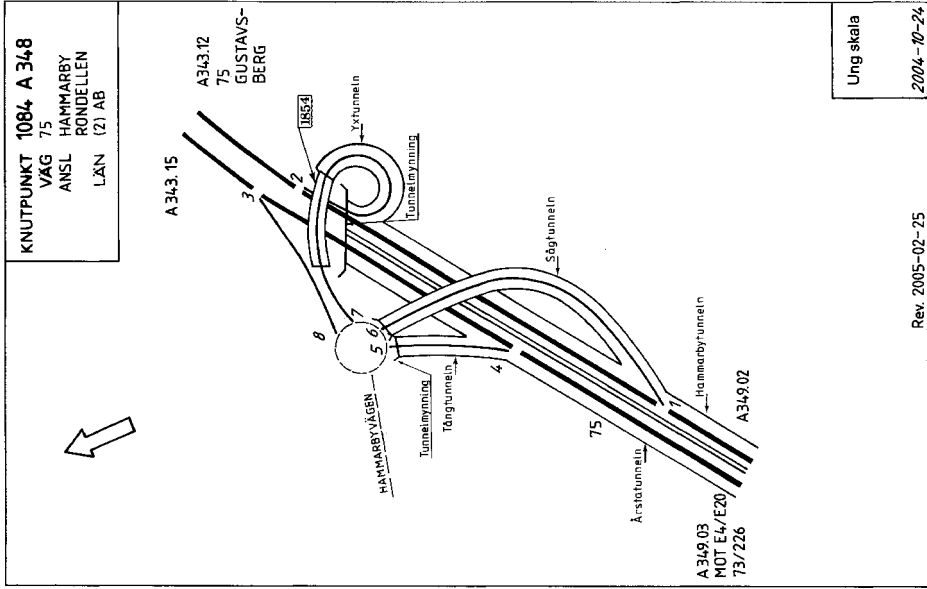


— = Statlig väghållare
 - - - = Annan väghållare

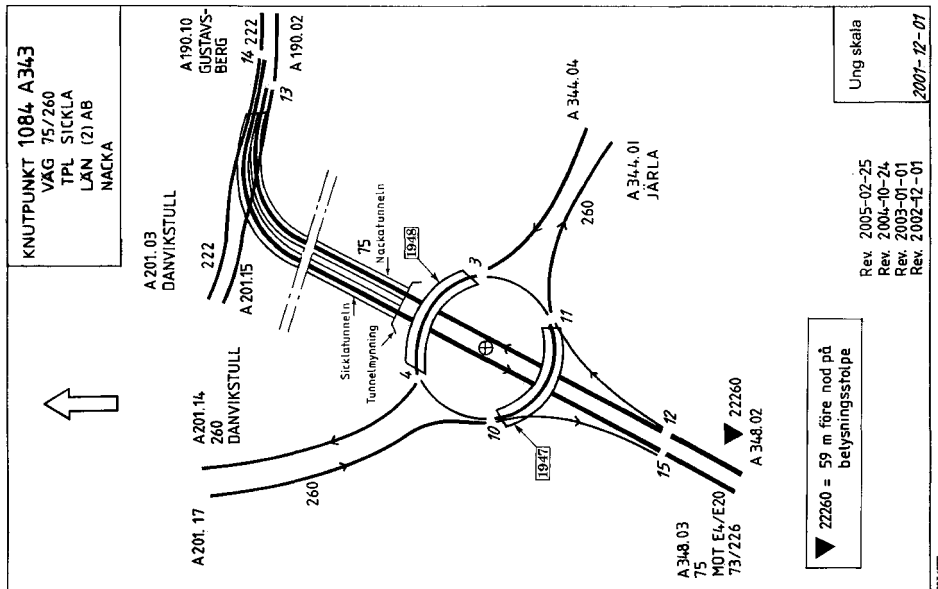
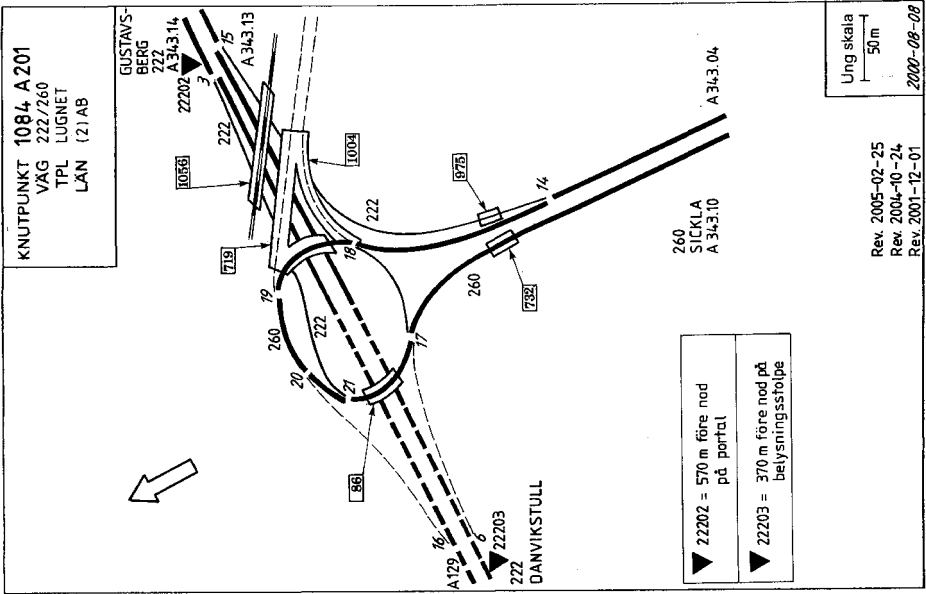


— = Statlig väghållare
- - - = Annan väghållare

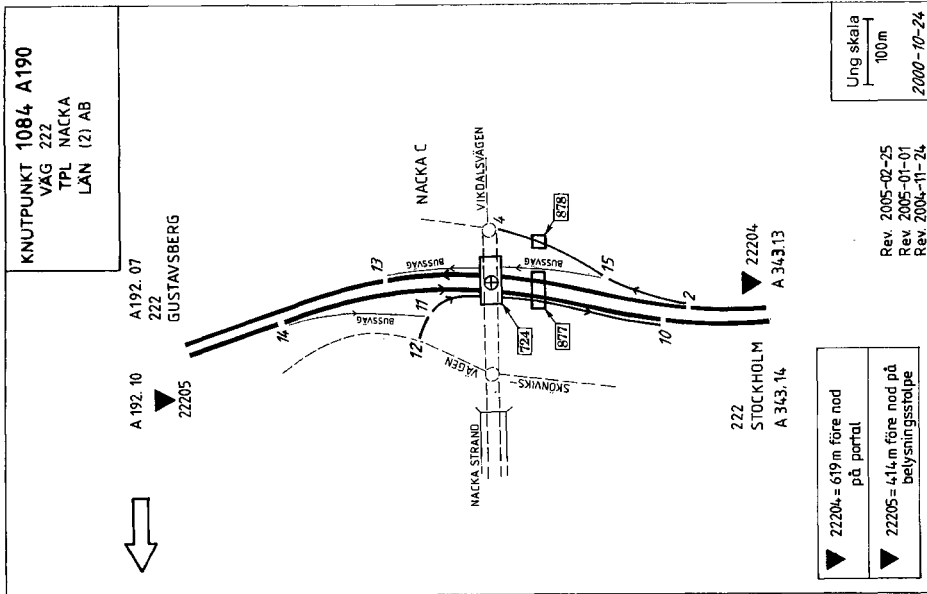
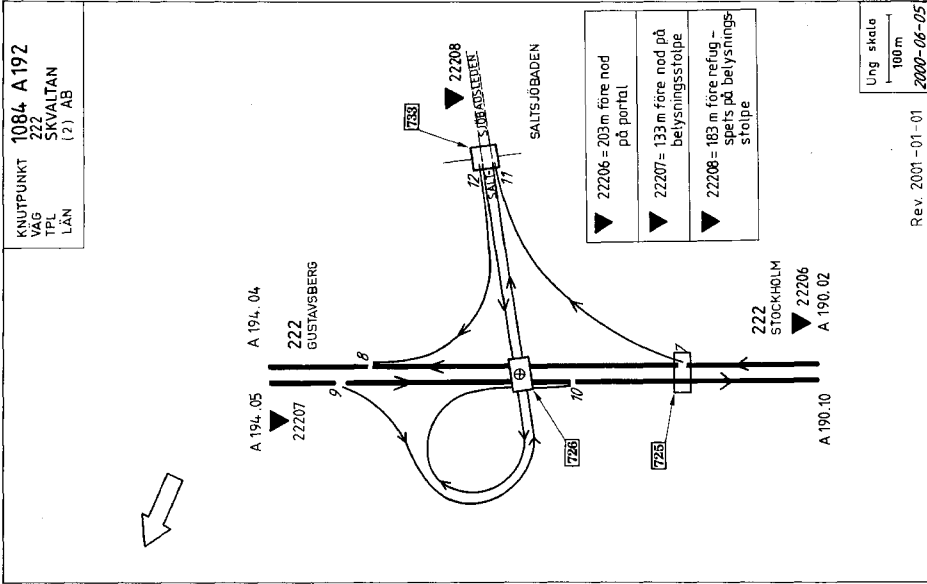
VÄG 75



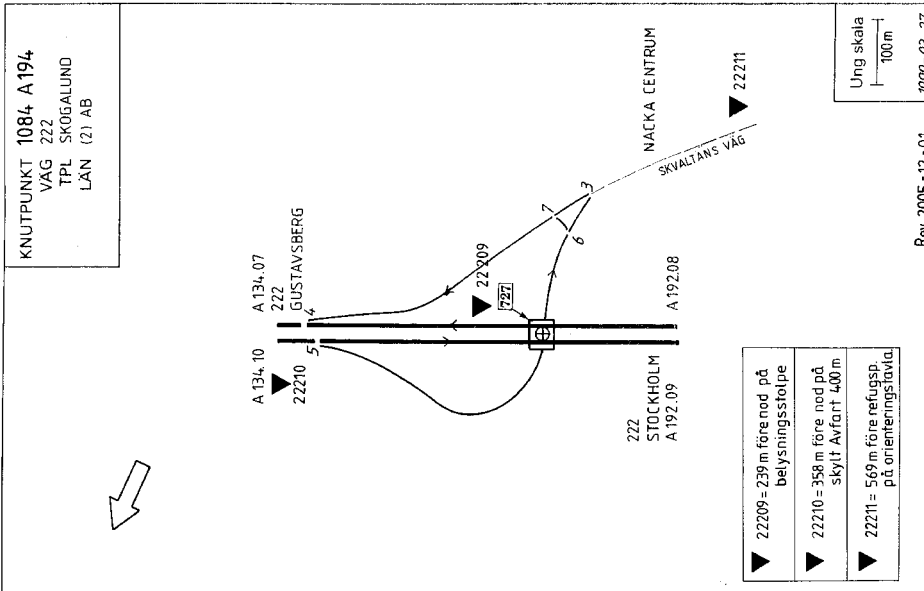
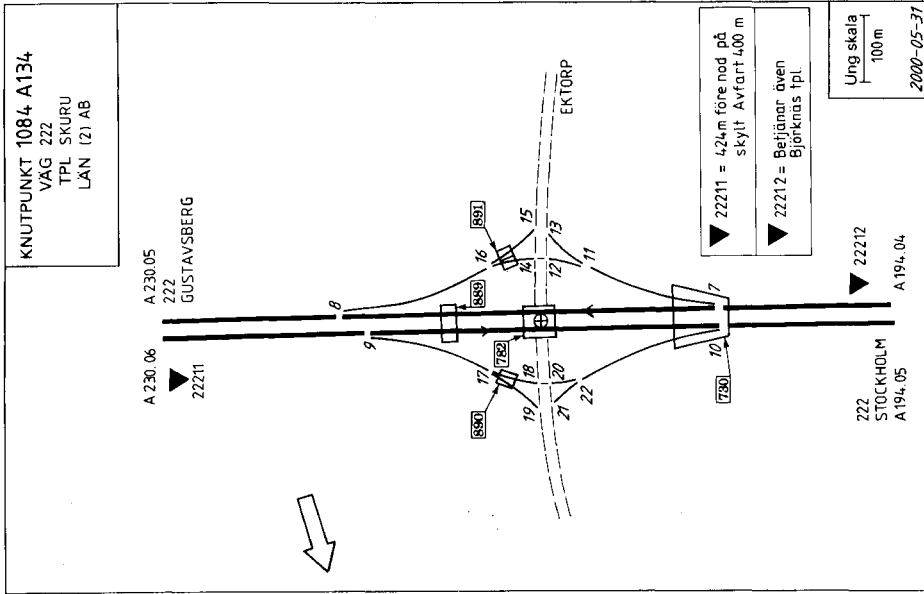
— = Statlig väghållare
 - - - = Annan väghållare



VÄG 222

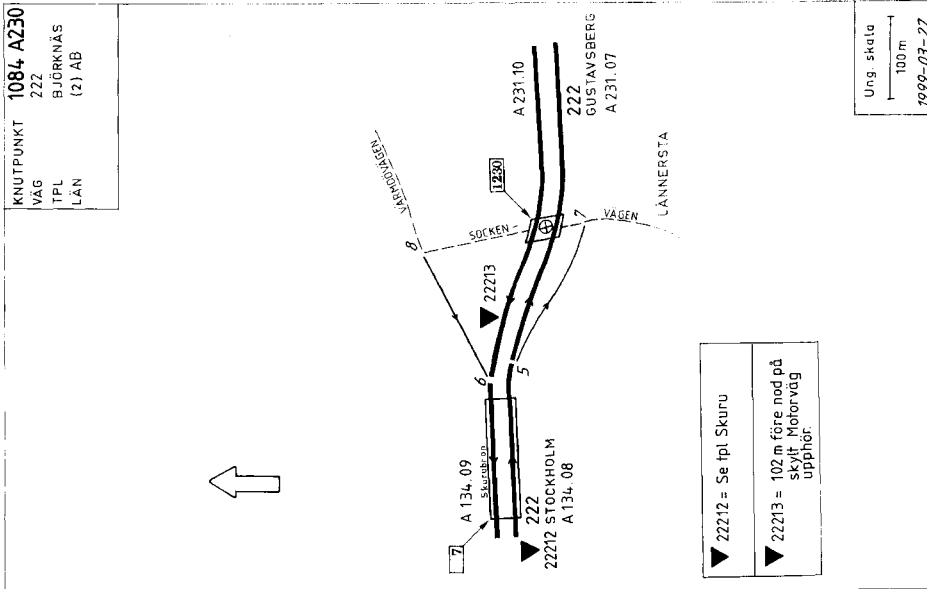
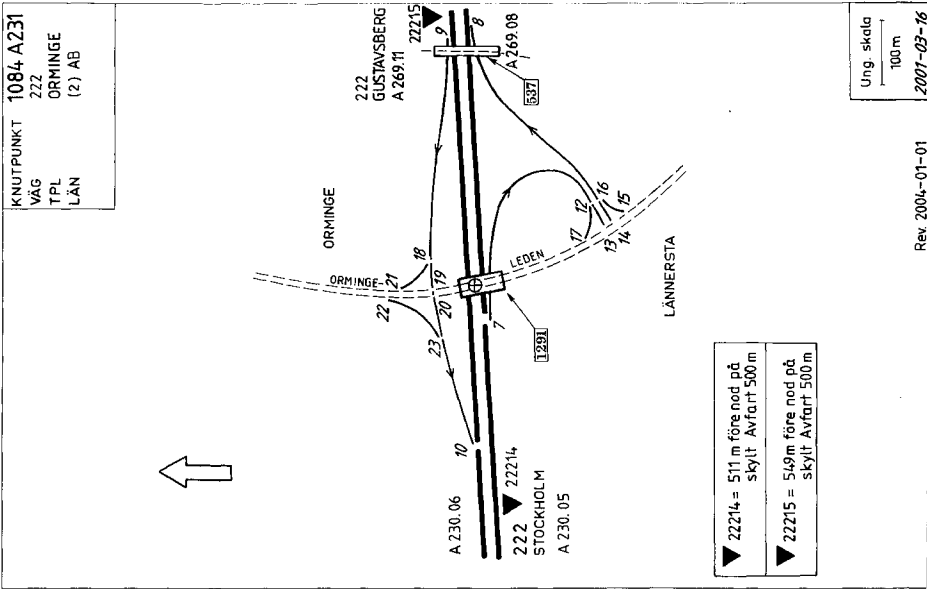


— = Statlig väghållare
 - - - = Annan väghållare

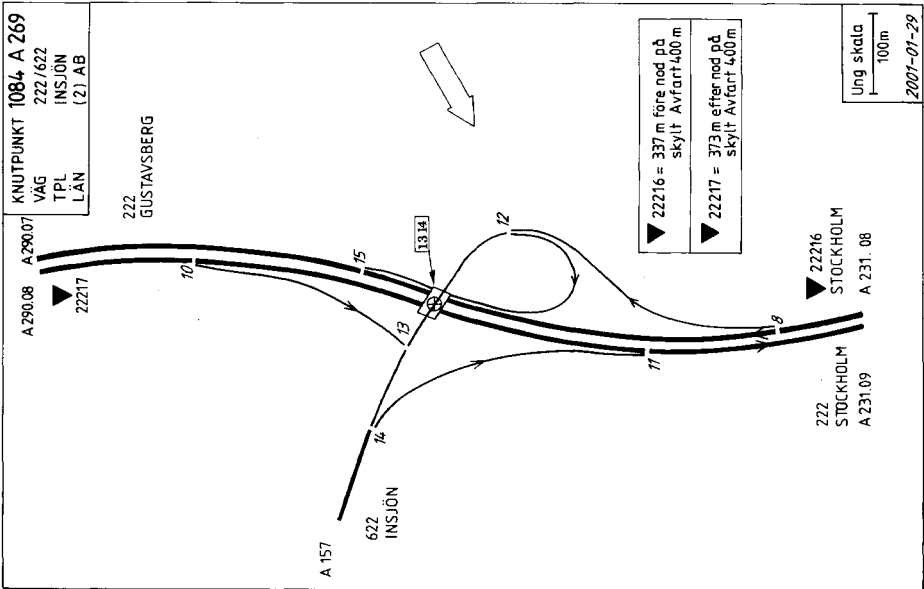
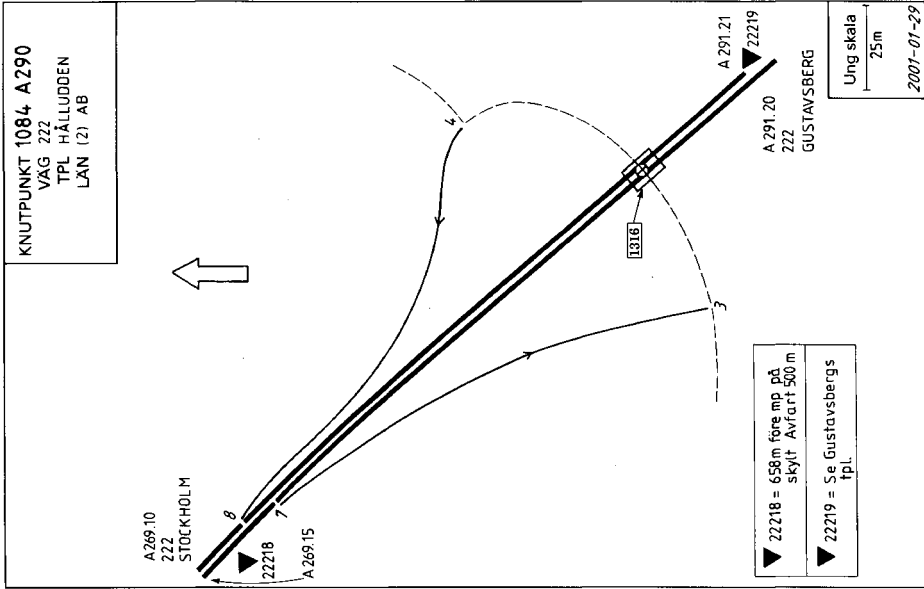


Rev. 2005-12-01

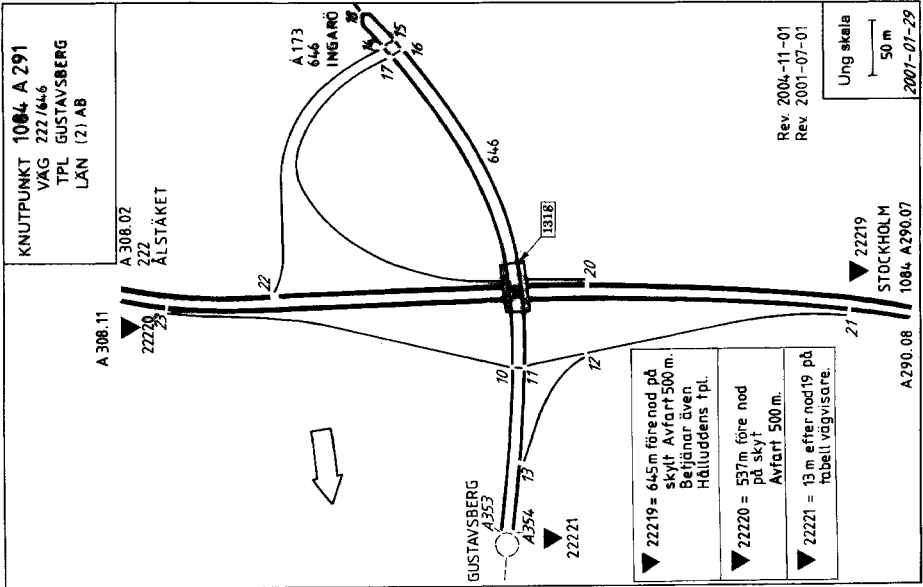
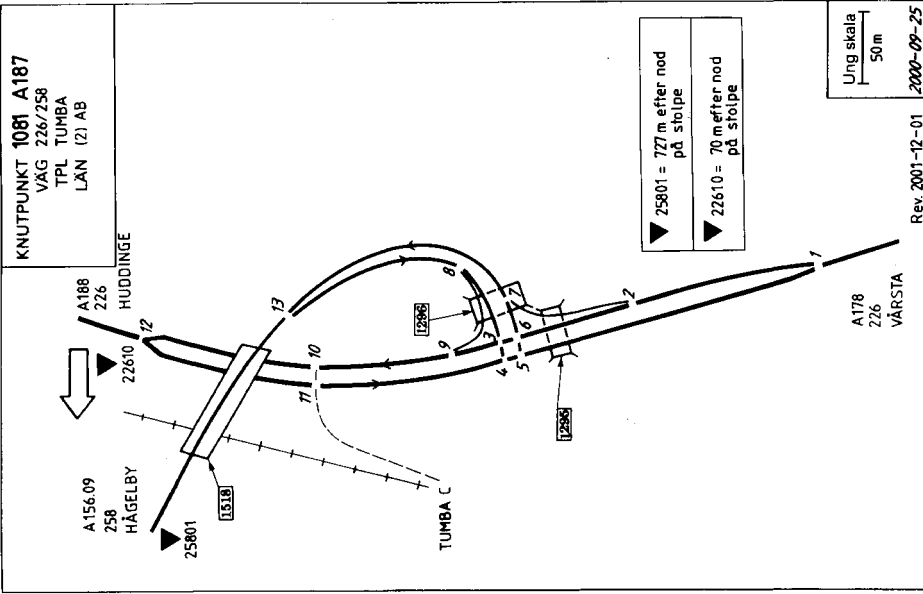
— = Statlig vägghällare
- - - = Annan vägghällare



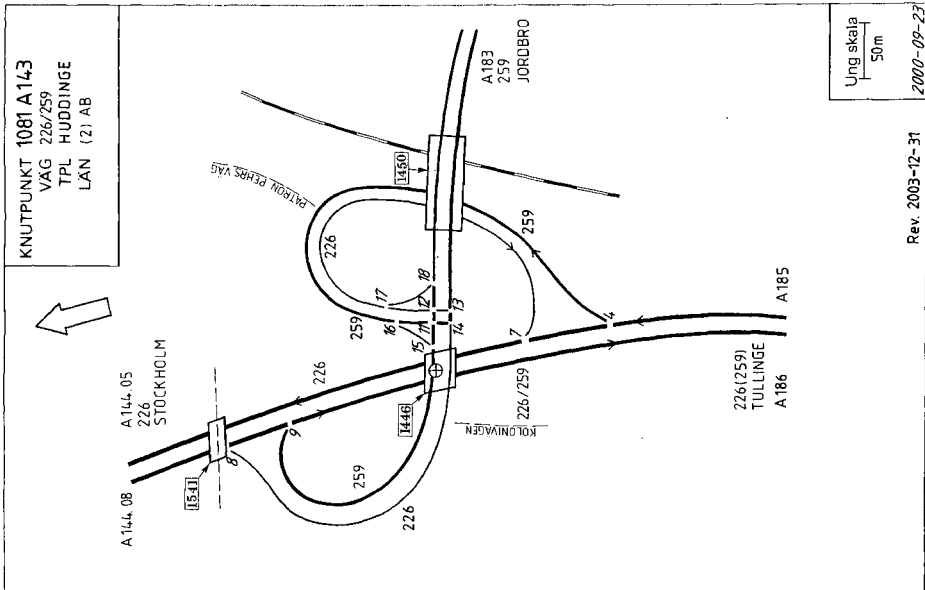
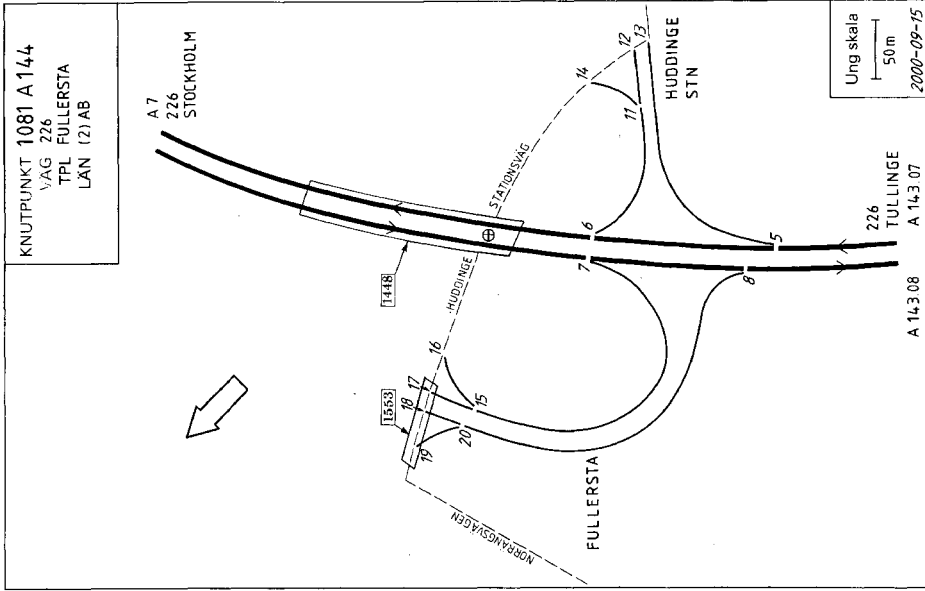
— = Statlig väghållare
 - - - = Annan väghållare



— = Statlig väghållare
- - - = Annan väghållare



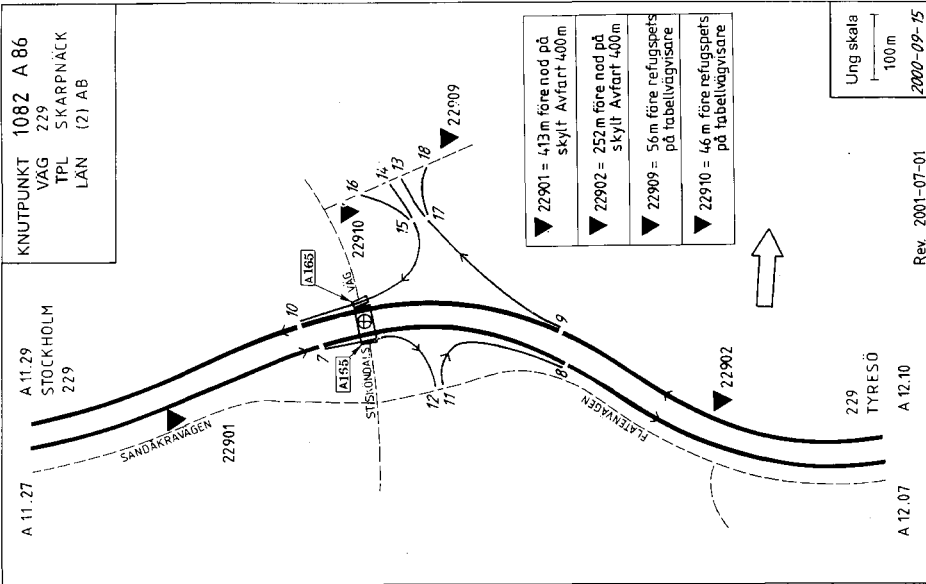
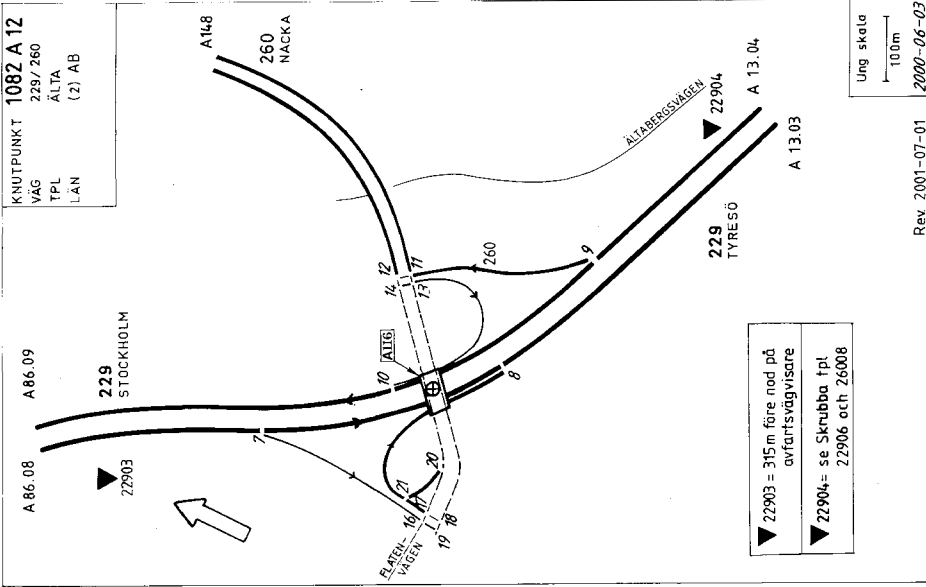
— = Statlig väghållare
 - - - = Annan väghållare



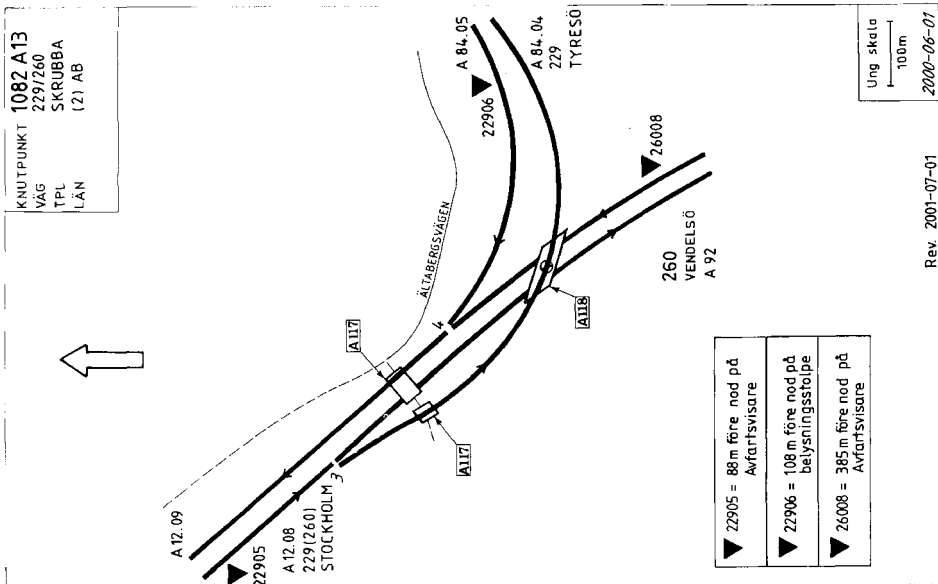
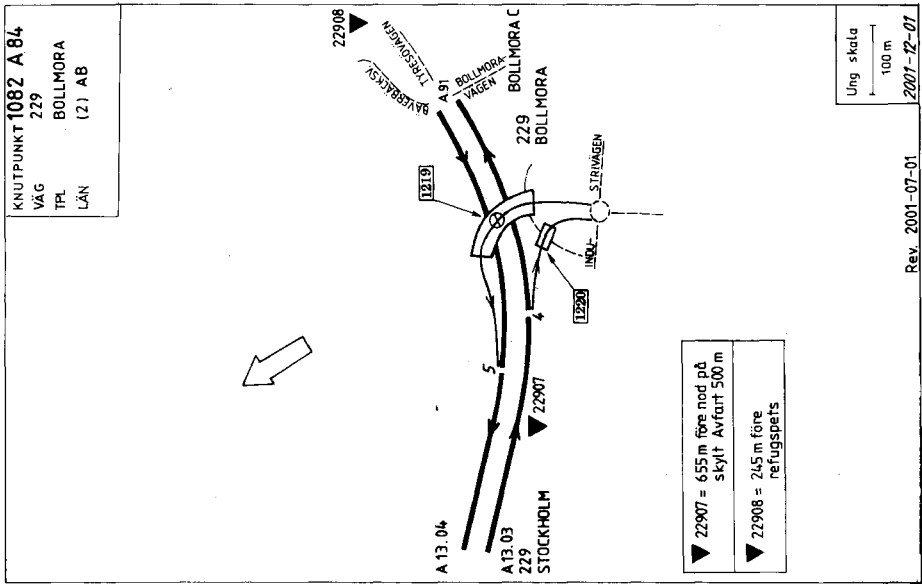
Rev. 2003-12-31

— = Statlig väghållare
 - - - = Annan väghållare

VÄG 229



— = Statlig väghållare
 - - - = Annan väghållare



— = Statlig väghållare
 - - - = Annan väghållare

Beställningstalong

Länsstyrelsen i Stockholms län
Förvaltningsavdelningen
Box 22067
104 22 STOCKHOLM

Härmed rekquireras ”Sammanställning över vägar m.m. inom Stockholms län”

..... ex för 2006 ex för 2007

Namn

Adress

Postnr.ortnamn.....

Länsstyrelsen i Stockholms län
Förvaltningsavdelningen
Box 22067
104 22 STOCKHOLM

Härmed rekquireras ”Sammanställning över vägar m.m. inom Stockholms län”

..... ex för 2006..... ex för 2007

Namn

Adress

Postnr.ortnamn.....

”Sammanställning över vägar m.m. inom Stockholms län” kan beställas hos Länsstyrelsen i Stockholms län, Förvaltningsavdelningen, Box 22067, 104 22 Stockholm

tfn: 08-785 43 07, fax: 08-785 46 15,
e-post: stefan.skarp@ab.lst.se

