

Stockholms läns författningssamling



Sammanställning över vägar m.m. 2003

Stockholms läns författningssamling

Länsstyrelsen



01FS 2003:17

Utkom från trycket
den 31 mars 2003

Länsstyrelsens i Stockholms län sammanställning över vägar och vissa lokala trafikföreskrifter inom Stockholms län;

upprättad den 13 mars 2003
(dnr 1231-2003-5377).

Länsstyrelsen i Stockholms län upprättar jämlikt 13 kap. 1 § trafikförordningen (1998:1276) följande sammanställning över allmänna vägar och andra viktigare vägar samt vissa lokala trafikföreskrifter inom Stockholms län.

I denna sammanställning redovisas

- I. Allmänna föreskrifter och upplysningar med BRUTTOVIKTS-TABELLER (BK1, BK2 och BK3).
- II. Förteckning över riksvägar och länsvägar med bärighetsklasser samt vissa för dessa gällande lokala trafikföreskrifter.
- III. Förteckning över kommunala gator och vägar som är upplåtna för och/eller undantagna från bärighetsklass 1 (BK1).
- IV. Rekommenderade vägar för transport av farligt gods i länet.
- V. Detaljskisser över trafikplatser.

Karta över Stockholms län, riksvägar och länsvägar med detaljskisser över vissa tätorter (pärmficka).

Karta över tillåtna och lämpliga färdvägar för tung trafik inom Stockholms stad (pärmficka).

BO HANSSON

Hans Rode

I. Allmänna föreskrifter och upplysningar

Trafikförordningens (1998:1276) bestämmelser om bärighetsklasser, axel/
boggitryck och bruttovikt

4 kapitlet. Bestämmelser för trafik med motordrivna fordon

11 § Vägar som inte är enskilda delas in i tre bärighetsklasser. Om inte annat har föreskrivits tillhör en allmän väg bärighetsklass 1 (BK1) och övriga vägar som inte är enskilda bärighetsklass 2 (BK2). Föreskrifter om att en allmän väg eller del av en sådan väg skall tillhöra bärighetsklass 2 eller 3 meddelas av Vägverket eller, om kommunen är väghållare, av kommunen. Föreskrifter om att någon annan väg som inte är enskild eller en del av en sådan väg skall tillhöra bärighetsklass 1 eller 3 meddelas av kommunen.

12 § På vägar som inte är enskilda får motordrivna fordon eller därtill kopplade fordon föras endast om de värden för respektive bärighetsklass som anges nedan inte överskrids.

	BK 1	BK 2	BK3
1. <i>Axeltryck</i>			
a. Axel som inte är drivande	10 ton	10 ton	8 ton
b. Drivande axel	11,5 ton	10 ton	8 ton
2. <i>Boggitryck</i>			
a. Avståndet mellan axlarna är mindre än 1,0 meter	11,5 ton	11,5 ton	11,5 ton
b. Avståndet mellan axlarna är 1,0 meter eller större men inte 1,3 meter	16 ton	16 ton	12 ton
c. Avståndet mellan axlarna är 1,3 meter eller större men inte 1,8 meter	18 ton	16 ton	12 ton
d. Avståndet mellan axlarna är 1,3 meter eller större men inte 1,8 meter och drivaxeln är försedd med dubbelmonterade hjul och luftfjädring eller likvärdig fjädring, eller drivaxlarna är försedda med dubbelmonterade hjul och vikten överstiger inte 9,5 ton på någon av axlarna	19 ton	16 ton	12 ton
e. Avståndet mellan axlarna är 1,8 meter eller större	20 ton	16 ton	12 ton
3. <i>Trippelaxeltryck</i>			
a. Avståndet mellan de yttre axlarna är mindre än 2,6 meter	21 ton	20 ton	13 ton
b. Avståndet mellan de yttre axlarna är 2,6 meter eller större	24 ton	22 ton	13 ton
4. <i>Bruttovikt av fordon och fordonståg</i>			
a. Fordon på hjul	Bilaga 1	Bilaga 2	Bilaga 3
b. Fordon på band eller medar	18 ton	18 ton	18 ton

Vägverket får föreskriva att fordon eller fordonståg får föras trots att de värden som anges i första stycket överskrids. Föreskrifterna skall vara förenade med sådana villkor att trafiksäkerheten inte äventyras.

13 § På vägar som inte är enskilda får fordonståg föras endast om de värden som anges nedan för avståndet mellan den första axeln på ett tillkopplat fordon och den sista axeln på fordonet som det är kopplat till inte underskrids.

	BK 1	BK 2	BK3
1. Båda axlarna är enkelaxlar	3 meter	3 meter	3 meter
2. Den ena axeln är en enkelaxel och den andra ingår i en boggi eller trippelaxel	3 meter	4 meter	4 meter
3. Axlarna ingår i var sin boggi	4 meter	4 meter	4 meter
4. Den ena axeln ingår i en boggi och den andra i en trippelaxel eller båda i en trippelaxel	5 meter	–	–

Ett fordonståg får dock föras på sådan väg som avses i första stycket om vikten för varje möjlig kombination av axlar inom fordonståget understiger högsta tillåtna bruttovikt för motsvarande avstånd mellan första och sista axeln enligt bilaga 1–3 till denna förordning. Vid jämförelse med bilaga 1 skall de värden som anges för släpvagnar gälla, om den tillåtna bruttovikten därigenom blir högre.

Vägverket får föreskriva att fordonståg får föras trots att de värden som anges i första och andra styckena underskrids. Föreskrifterna skall vara förenade med sådana villkor att trafiksäkerheten inte äventyras.

14 § Trots bestämmelserna i 12 § 4, 13 § och bilaga 1 får fordon och fordonståg som huvudsakligen används i internationell trafik föras på vägar med bärighetsklass 1 om följande längdmått och bruttovikter inte överskrids.

1. 26 ton för treaxligt motorfordon.
2. 38 ton för fyraxligt fordonståg.
3. 40 ton för fem- eller sexaxligt fordonståg.
4. 44 ton för treaxligt motorfordon med två- eller treaxlig påhängsvagn vid transport av 40 fots ISO-container.
5. 16,5 meter för bil med påhängsvagn.
6. 18,75 meter för bil med släpvagn.

Bilaga 1 till trafikförordningen (1998:1276)

Tabell

över högsta tillåtna bruttovikter vid olika axelavstånd på väg med **BK1**

Avstånd i meter mellan fordonets eller fordonstågets första och sista axel		Högsta tillåtna bruttovikt i ton för fordonet eller fordonståget
mindre än	1,0	11,5
1,0 men inte	1,3	16
1,3 men inte	1,8	18
1,8 men inte	2,0	20
2,0 men inte	2,6	21
2,6 men inte	5,0	24
5,0 men inte	5,2	25
5,2 men inte	5,4	26
5,4 men inte	5,6	27
5,6 men inte	5,8	28
5,8 men inte	6,0	29
6,0 men inte	6,2	30
6,2 men inte	6,4	31
6,4 men inte	8,25	32
8,25 men inte	8,5	33
8,5 men inte	8,75	34
8,75 men inte	9,0	35
9,0 men inte	9,25	36
9,25 men inte	9,5	37
9,5 men inte	9,75	38
9,75 men inte	10,0	39
10,0 men inte	10,25	40
10,25 men inte	10,5	41
10,5 men inte	10,75	42
10,75 men inte	11,0	43
11,0 men inte	11,25	44
11,25 men inte	11,5	45
11,5 men inte	11,75	46
11,75 men inte	12,0	47
12,0 men inte	12,5	48
12,5 men inte	13,0	49
13,0 men inte	13,5	50
13,5 men inte	14,0	51
14,0 men inte	14,5	52
14,5 men inte	15,0	53
15,0 men inte	15,5	54
15,5 men inte	16,0	55
16,0 men inte	16,5	56

Avstånd i meter mellan fordonets eller fordonstågets första och sista axel		Högsta tillåtna bruttovikt i ton för fordonet eller fordonståget
16,5	men inte 17,0	57
17,0	men inte 17,5	58
17,5	men inte 18,0	59
18,0	och större	60

För släpvagn eller en dolly med tillkopplad påhängsvagn med ett minsta avstånd mellan första och sista axeln av 6,6 meter gäller dock följande

Avstånd i meter mellan släpvagnens första och sista axel eller mellan dollyns första och påhängsvagnens sista axel		Högsta tillåtna bruttovikt i ton för släpvagnen eller för dollyn med tillkopplad påhängsvagn
6,6	men inte 6,8	33
6,8	men inte 7,0	34
7,0	men inte 7,2	35
7,2	och större	36

Bruttovikten för ett motordrivet fordon får dock inte överstiga

- a) när fordonet har två axlar 18 ton
- b) när fordonet har tre axlar 25 ton
- c) när fordonet har tre axlar och drivaxeln är försedd med dubbelmonterade hjul och luftfjädring eller likvärdig fjädring, eller om varje drivaxel är försedd med dubbelmonterade hjul och vikten inte på någon axel överstiger 9,5 ton 26 ton
- d) ledbuss 28 ton
- e) när fordonet har fyra eller flera axlar 31 ton
- f) när fordonet har fyra eller flera axlar och drivaxeln är försedd med dubbelmonterade hjul och luftfjädring eller likvärdig fjädring, eller om varje drivaxel är försedd med dubbelmonterade hjul och vikten inte på någon av axlarna överstiger 9,5 ton 32 ton

Bilaga 2 till trafikförordningen (1998:1276)

Tabell

över högsta tillåtna bruttovikter vid olika axelavstånd på väg med **BK2**

Avstånd i meter mellan fordonets eller fordonstågets första och sista axel		Högsta tillåtna bruttovikt i ton för fordonet eller fordonståget	
	mindre än	2,0	16,00
2,0	men inte	2,6	20,00
2,6	men inte	4,8	22,00
4,8	men inte	5,0	22,16
5,0	men inte	5,2	22,50
5,2	men inte	5,4	22,84
5,4	men inte	5,6	23,18
5,6	men inte	5,8	23,52
5,8	men inte	6,0	23,86
6,0	men inte	6,2	24,20
6,2	men inte	6,4	24,54
6,4	men inte	6,6	24,88
6,6	men inte	6,8	25,22
6,8	men inte	7,0	25,56
7,0	men inte	7,2	25,90
7,2	men inte	7,4	26,24
7,4	men inte	7,6	26,58
7,6	men inte	7,8	26,92
7,8	men inte	8,0	27,26
8,0	men inte	8,2	27,60
8,2	men inte	8,4	27,94
8,4	men inte	8,6	28,28
8,6	men inte	8,8	28,62
8,8	men inte	9,0	28,96
9,0	men inte	9,2	29,30
9,2	men inte	9,4	29,64
9,4	men inte	9,6	29,98
9,6	men inte	9,8	30,32
9,8	men inte	10,0	30,66
10,0	men inte	10,2	31,00
10,2	men inte	10,4	31,34
10,4	men inte	10,6	31,68
10,6	men inte	10,8	32,02

Avstånd i meter mellan fordonets eller fordonstågets första och sista axel			Högsta tillåtna bruttovikt i ton för fordonet eller fordonståget
10,8	men inte	11,0	32,36
11,0	men inte	11,2	32,70
11,2	men inte	11,4	33,04
11,4	men inte	13,4	38,00
13,4	men inte	13,6	38,04
13,6	men inte	13,8	38,56
13,8	men inte	14,0	39,08
14,0	men inte	14,2	39,60
14,2	men inte	14,4	40,12
14,4	men inte	14,6	40,64
14,6	men inte	14,8	41,16
14,8	men inte	15,0	41,68
15,0	men inte	15,2	42,20
15,2	men inte	15,4	42,72
15,4	men inte	15,6	43,24
15,6	men inte	15,8	43,76
15,8	men inte	16,0	44,28
16,0	men inte	16,2	44,80
16,2	men inte	16,4	45,32
16,4	men inte	16,6	45,84
16,6	men inte	16,8	46,36
16,8	men inte	17,0	46,88
17,0	men inte	17,2	47,40
17,2	men inte	17,4	47,92
17,4	men inte	17,6	48,44
17,6	men inte	17,8	48,96
17,8	men inte	18,0	49,48
18,0	men inte	18,2	50,00
18,2	men inte	18,4	50,52
18,4	men inte	18,5	51,04
18,5	och större		51,40

Bruttovikten för ett motordrivet fordon får inte överstiga 18 ton om det har två axlar.

Bilaga 3 till trafikförordningen (1998:1276)

Tabell

över högsta tillåtna bruttovikter vid olika axelavstånd på väg med **BK3**

Avstånd i meter mellan fordonets eller fordonstågets första och sista axel		Högsta tillåtna bruttovikt i ton för fordonet eller fordonståget
mindre än	2,0	12,0
2,0 men inte	2,4	12,5
2,4 men inte	2,8	13,0
2,8 men inte	3,2	13,5
3,2 men inte	3,6	14,0
3,6 men inte	4,0	14,5
4,0 men inte	4,4	15,0
4,4 men inte	4,8	15,5
4,8 men inte	5,2	16,0
5,2 men inte	5,6	16,5
5,6 men inte	6,0	17,0
6,0 men inte	6,4	17,5
6,4 men inte	6,8	18,0
6,8 men inte	7,2	18,5
7,2 men inte	7,6	19,0
7,6 men inte	8,0	19,5
8,0 men inte	8,4	20,0
8,4 men inte	8,8	20,5
8,8 men inte	9,2	21,0
9,2 men inte	9,6	21,5
9,6 men inte	10,0	22,0
10,0 men inte	10,4	22,5
10,4 men inte	10,8	23,0
10,8 men inte	11,2	23,5
11,2 men inte	11,6	24,0
11,6 men inte	12,0	24,5
12,0 men inte	12,4	25,0
12,4 men inte	12,8	25,5
12,8 men inte	13,2	26,0
13,2 men inte	13,6	26,5
13,6 men inte	14,0	27,0
14,0 men inte	14,4	27,5
14,4 men inte	14,8	28,0
14,8 men inte	15,2	28,5
15,2 men inte	15,6	29,0
15,6 men inte	16,0	29,5
16,0 men inte	16,4	30,0
16,4 men inte	16,8	30,5
16,8 men inte	17,2	31,0
17,2 men inte	17,6	31,5

Avstånd i meter mellan fordonets eller fordonstågets första och sista axel		Högsta tillåtna bruttovikt i ton för fordonet eller fordonståget	
17,6	men inte	18,0	32,0
18,0	men inte	18,4	32,5
18,4	men inte	18,8	33,0
18,8	men inte	19,2	33,5
19,2	men inte	19,6	34,0
19,6	men inte	20,0	34,5
20,0	men inte	20,4	35,0
20,4	men inte	20,8	35,5
20,8	men inte	21,2	36,0
21,2	men inte	21,6	36,5
21,6	men inte	22,0	37,0

Är axelavståndet 22,0 meter eller större utgör högsta tillåtna bruttovikten 37,5 ton med tillägg av 0,25 ton för varje 0,2 meter varmed axelavståndet överstiger 22,0 meter.

Tillfälliga ändringar av tillåten belastning

Till följd av tjällossning eller långvarigt regn eller av annan anledning kan tillåten belastning tillfälligt nedsättas eller väg tillfälligt avstängas för viss trafik. Sådan inskränkning tillkännages med vägmärken. Den gäller normalt ej följande fordon: Buss i linjetrafik, skolskjuts, fordon som används för väghållningsarbete, transport av post, livsmedel, foder, slaktdjur eller vid sophämtning.

Även andra tyngre transporter kan i vissa fall få dispens för att trafikera dessa vägar. Ansökan om dispens görs hos Vägverket, telefon 08-757 66 00.

Aktuella upplysningar om framkomligheten m m lämnas hos vederbörande väghållare, respektive gatukontor eller av polisen.

Färjtrafik

Färjning sker enligt fastställda turlistor.

Vid storm, sjögång, ishinder eller av annan orsak kan av trafiksäkerhetsskäl, efter tjänstgörande färjebefälhavarens bedömning, färjning inställas eller inskränkas i fråga om last, antal fordon eller antal passagerare.

Bryggor

På allmänna bryggor får gods icke förvaras. Båt får förtöjas vid brygga endast för lastning och lossning eller för annat tillfälligt ändamål.

Transport av farligt gods

Rekommenderade vägar för transporter av farligt gods enligt ADR-S framgår av Väginformationskartan som finns som bilaga till denna sammanställning. Informationen finns även i Räddningsverkets publikation "Sverigeatlas 2001 – Rekommenderade färdvägar för transporter av farligt gods". Denna atlas redovisar även rekommenderade uppställningsplatser för transporter med farligt gods samt områden och vägar som är belagda med förbud mot dessa transporter. Den innehåller också en sammanställning över de lokala trafikföreskrifter som rör transporter med farligt gods.

"Sverigeatlas 2001" kan beställas från Räddningsverket, Publikations-service, telefon 054-13 57 10, telefax 054-13 56 05 eller via e-post publikationsservice@srv.se. Beställningsnumret är B20-174/01.

Fordonshöjd

Vägart eller annat hinder där tillåten fordonshöjd understiger 4,5 m redovisas under II eller III. Sådan inskränkning tillkännages med vägmärken. Begränsad fri höjd uppgående till eller överstigande 4,5 m redovisas ej och utmärks ej heller med vägmärken.

Övrigt

I denna kungörelse har endast medtagits sådana föreskrifter och upplysningar som *trafikanterna bedömts ha särskilt intresse av* att känna till vid planläggningen av främst godstransporter på viktigare vägar och gator. Ytterligare upplysningar kan erhållas genom hänvändelse till vägverket, berörd kommun eller polisen.

II. Förteckning över riksvägar och länsvägar med bärighetsklasser samt vissa för dessa gällande lokala trafikföreskrifter

		BK1	BK2	BK3
E 4	(Nyköping–)Södermanlands läns gräns vid Slagkär–tpl Järna (57)–tpl Saltskog Ö (E 20)–tpl Moraberg jämte anslutningsväg E 4.19 till Södertälje centrum (E 20.08, E 20.09)–tpl Hal-lunda (258)–tpl Fittja (259)–tpl Västertorp (271)–tpl Nyboda (73)–tpl Fredhäll (275)–tpl Karlberg jämte anslutningsväg E 4.25 till Stockholms centrum (260,222,73)–Norrstull (E 4.26, E 20)–tpl Haga södra, jämte anslutningsväg E 4.26 till Stockholms centrum (E 20)–tpl Järva Krog (E 18)–tpl Kista (279)–tpl Tureberg (275)–tpl Rotebro (267)–tpl Glädjen (268)–tpl Märsta (263)–tpl Arlanda (273)–Uppsala läns gräns vid Rick-eby (–Uppsala)	x		
	Genomfart: Stockholm och Solna: Södertäljevägen–Essingeleden–tpl Karlberg–Norra länken–Uppsalavägen			
	Motorväg: Södermanlands läns gräns vid Slagkär–Solna–Uppsala läns gräns vid Rickeby.			
E 4.19	tpl Moraberg–Södertälje centrum (E 20.08, E 20.09)	x		
E 4.25	delen tpl Karlberg (E 4, E 20)–Pampaslänken delen Pampaslänken–tpl Centralbron (260)–tpl Johanneshov (73,222)	x		x
	Genomfart: Klarastrandsleden–Centralbron–Söderleden–tpl Johanneshov			
	Fordonshöjd: Centralbron under Riddarholmsbron, östra körbanan, mittre körfält 4,4 m höger körfält 4,2 m västra körbanan, vänster körfält 4,0 m			
E 4.26	tpl Haga södra (E 4)–Stockholm (tpl Norrtull) (E 20)	x		
E 4.65	tpl Arlanda (E 4)–Nybygget (273,905)–Arlanda flygplats.	x		
	Motorväg: tpl Arlanda–Arlanda flygplats.			
E 18	(Enköping–)Uppsala läns gräns vid Draget–tpl Bro (269)–Stockholm (Hjulsta) (275)–Rinkeby (279)–Sundbyberg–Sol-na (tpl Järva Krog) (E 4)–tpl Bergshamra jämte anslutningsväg E 18.20 till Stockholms centrum (Roslagstull) (E 20,277)–tpl Danderyd k:a (262)–tpl Arninge (264, 274)–tpl Rosenkälla (276)–tpl Karby/Brottby (268)–tpl Söderhall (280)–tpl Rösa (77)–tpl Norrtälje (76)–tpl Frötuna (276)–Grovö (1029)–Nyby (1031)–Aspnäs (1032)–Kapellskär	x		

	Motorväg/ motortrafikled:	Uppsala läns gräns vid Draget–Stockholm (Hjulsta) tpl Danderyds sjukhus–tpl Frötuna			
E 18.20	tpl Bergshamra (E 18)–Stockholm C (Roslagstull) (E 20, 277)				
E 20	(Strängnäs–)Södermanlands läns gräns NV Nygård–tpl Nykvarn–tpl Vasa jämte anslutningsväg E 20.09 till Södertälje centrum (E 20.08, E 4.19)–tpl Saltskog V jämte anslutningsväg E 20.08 till Södertälje centrum (E 20.09, E 4.19)–tpl Saltskog Ö (E 4) (Gemensam sträckning med E 4 Södertälje–Stockholm)–Stockholm (Norrtull) (E 4, E 4.26)–Roslagstull (E 18.20, 277)–Tegeluddsvägen (277)–Frihamnen		x		
	Genomfart:	Stockholm och Solna: Södertäljevägen–Essingeleden–tpl Karlberg–Norra länken–Sveavägen–Cedersdalsgatan Valhallavägen–Lidingövägen–Tegeluddsvägen			
	Motorväg:	Södermanlands läns gräns NV Nygård–tpl Saltskog V–Stockholm			
E 20.08	tpl Saltskog V (E 20)–Södertälje centrum (E 4.19, E 20.09)		x		
E 20.09	tpl Vasa (E 20)–Södertälje centrum (E 4.19, E 20.08)		x		
57	(Gnesta–)Södermanlands läns gräns vid Sigtunaån–Mölnbo–Järna–tpl Järna (E 4)		x		
	Belastning:	Bro över järnväg i Mölnbo, axeltryck 10 ton bruttovikt 51,4 ton		x	
73	delen Nynäshamn–Ösmo (225)–tpl Fors (560)–tpl Västerhanninge (257, 561)–tpl Jordbro (227, 259)–tpl Handen (260)–tpl Trångsund (271)–Stockholm (tpl Gubbängen) (229)–Sofielundsplan–Hammarbykopplet–Hammarbybacken		x		
	delen Olaus Magnus väg–tpl Johanneshov (E4.25)–Boliden plan delen Bolidenplan–Årsta (226)–tpl Nyboda (E 4, E 20)		x	x	
	Genomfart:	Nynäshamn: Nynäsvägen Stockholm: Nynäsvägen–Sofielundsplan–Arenavägen–Palmfeltsvägen–Bolidenvägen–Huddingevägen–Årstälänken			
	Motorväg:	tpl Fors–tpl Gubbängen Årsta (226)–tpl Nyboda			
76	tpl Norrtälje (E 18)–Söderbykarl (283)–Unungehöjden (280)–Skebobruk–Uppsala läns gräns vid Asplund–Östhammar		x		
	Genomfart:	Norrtälje: Estunavägen			

77	(Tpl Brunnby–) Uppsala läns gräns vid Stensta–Rimbo (280, 280)–tpl Rösa (E 18) (Gemensam sträckning med väg E 18 och 76 tpl Rösa–Norrtälje centrum)	x		
	Motorväg: tpl Rösa–tpl Norrtälje			
222	delen Stockholm (tpl Johanneshov) (E 4.25, 73)–Hammarbybacken (Gemensam sträckning med väg 73)		x	
	delen Hammarbybacken–tpl Lugnet (260 260)–tpl Nacka–tpl Gustavsberg (646)–Ålstäket (274)–Strömma–Stavsnäs brygga jämte brygga	x		
	Genomfart: Stockholm: Olaus Magnus väg–Hammarbybacken–Hammarby fabriksväg Nacka: Hammarby fabriksväg–Värmdöleden–Värmdövägen			
	Motorväg/ motortrafikled: tpl Lugnet–tpl Skuru, tpl Björknäs–Mölnvik			
225	Ösmo (73)–Sorunda–Söderängstorp (541)–Rosenhill (257)–Vårsta (226)–Södertälje vägghållningsgräns vid värmeverket–Södertälje (E 4.19)	x		
	Genomfart: Södertälje: Nynäsvägen–Grödingevägen–Erik Dahlbergs väg			
226	Vårsta (225)–Tumba (258)–Huddinge (259, 259)–Älvsjö (271)–Örby (229)–Årsta (73)	x		
	Genomfart: Stockholm: Huddingevägen			
227	tpl Jordbro (73, 259)–Dalarö brygga jämte brygga	x		
229	Stockholm (Örby) (226)–tpl Gubbängen (73)–Bollmora	x		
	Genomfart: Stockholm: Örbyleden–Tyresövägen			
	Motorväg: tpl Skarpnäck–tpl Bollmora			
255	Tullen (263)–Uppsala läns gräns vid Lövstaholm (–Uppsala)	x		
257	Rosenhill (225)–St Uringe–Runsten–Håkstorp–Tungelsta–Västerhaninge–tpl Västerhaninge (73, 561)	x		
258	Tumba (226)–Hågelby–tpl Hallunda (E 4, E 20)	x		
259	tpl Fittja (E 4, E 20)–Holmgård–Huddinge (226, 226) (Gemensam sträckning med väg 226 Holmgård–Huddinge)–Storängen–Jordbro (564)–tpl Jordbro (73, 227)	x		
	Genomfart: Botkyrkaleden–Glömstaleden–Huddingevägen–Storängsleden–Lännavägen–Haningeleden			
	Belastning: Bro över Orlången, axeltryck 10, bruttovikt 51,4 ton.		x	

260	delen tpl Handen (73)–Vendelsö–tpl Skrubba (Gemensam sträckning med väg 229 tpl Skrubba–tpl Älta)–tpl Älta (229)–Älta–Kolartorp–Nysätra–Sickla Strand (Hammarby Fabriksväg) (222)–tpl Lugnet (222) (Gemensam sträckning med väg 222 Sickla strand–tpl Lugnet)–Stadsgården delen Stadsgården–Slussen–tpl Centralbron (E 4.25)	x		
	Motorväg: Infarten till Skrubba gård–väg 229 tpl Lugnet–Kvarnholmsvägen			x
	Fordonshöjd: Ridderfjärdsavfarten 3,5 m, Ridderfjärds-påfarten 3,5 m i Slussen			
261	Stockholm (Brommaplan) (275)–Drottningholm–Tappström (800)–väghållningsgränsen vid Tappström (Bryggavägen)	x		
262	Edsberg (265)–tpl Danderyds k:a (E 18) (Danderydsvägen–Edbergsvägen)	x		
263	(Övergran–) Uppsala läns gräns vid Värsta–N Håtuna (269)–Sigtuna (Pilsbo)–Tullen (255)–Söderby (273)–tpl Märsta (E 4)	x		
264	tpl Arninge (E 18,274)–Hägerneholm (265)–Vågsjölund (265)–Okvista (268)	x		
265	tpl Häggvik (E 4)–Edsberg (262)–Hagby (951)–Täby–Löttinge–Hägerneholm (264)–Vågsjölund (264) (Gemensam sträckning med väg 264 delen Hägerneholm–Vågsjölund)–tpl Rosenkälla (E 18, 276)	x		
267	tpl Stäket (E 18)–Klubbacken–tpl Rotebro (E 4)	x		
268	tpl Glädjen (E 4)–Carlslund–Grana–Vallentuna–Okvista (264) –Angarn–tpl Karby/Brottby (E 18)	x		
269	tpl Bro (E 18)–N Håtuna (263)	x		
271	delen Stockholm (tpl Västertorp)–Älvsjö (226) delen Älvsjö (226)–Farsta strand–tpl Trångsund (73)			x
	Genomfart: Stockholm: tpl Västertorp/Mickelsbergsvägen–Älvsjövägen–Magelungsvägen			
273	Söderby (263)–tpl Arlanda (E 4, E 4.65)–tpl Benstocken (E 4.65, 905)–Trosta–Uppsala läns gräns vid Erikshamn (–Almunge) (Gemensam sträckning med väg E 4.65 tpl Arlanda–tpl Benstocken)	x		
	Motorväg: tpl Arlanda–tpl Benstocken			

274	tpl Arninge (E 18, 264)–Kulla–Säby–Engarn–Vaxholm–färjled över Vaxholmssundet–Rindö smedja–Oskar Fredriksborg–färjled över Oxdjupet–Stenslätten–Ålstäket (222)	x		
	Genomfart: Vaxholm: Kungsgatan–Parkgatan			
	Fordonshöjd: Vägbro söder tpl Eriksö 4,3 m.			
	Färja: Vaxholmssundet, lastförmåga 225 ton Oxdjupet, lastförmåga 225 ton			
274.01	Väg till reservfärjeläget vid Rindö smedja	x		
275	delen Stockholm (tpl Fredhäll) (E 4, E 20)–Alviksplan Delen Alviksplan–Ulvsunda (279)–Brommaplan (261)–Väl- lingby–Hjulsta (E 18)–Akalla–tpl Tureberg (E 4)	x	x	
	Genomfart: Stockholm: Drottningholmsvägen– Bergslagsvägen			
	Belastning: Tranebergsbron, axeltryck 6 ton, boggitryck 10 ton			
276	tpl Rosenkälla (E 18, 265)–Åkersberga–Roslagskulla–Vet- tershaga–Penningby (278)–tpl Frötuna (E 18)–Norrtälje (76)	x		
277	Stockholm (Roslagstull) (E 18.20, E 20) (gemensam sträck- ning med E 20, Roslagstull–Tegeluddsvägen)–Ropsten–Li- dingö centrum	x		
	Genomfart: Stockholm: Valhallavägen–Lidingövägen Lidingö: Stockholmsvägen			
	Belastning: Bro över Värtabangården axeltryck 10 ton, boggitryck 16 ton bruttovikt 51,4 ton.		x	
	Genomfart: Tegeluddsvägen–Tegeluddsviadukten– Södra Hamnvägen			
278	Penningby (276)–Hysingsvik–Humlö–Svartnö–Furusund		x	
279	Ulvsunda (275)–Rinkeby (E 18) (Ulvsundavägen) – samt Rin- keby (E 18)–Sollentuna (Kista tpl) (E 4) (Kymlingelänken)	x		
280	Söderhall (E 18)–Rö–Rimbo (77) (Gemensam sträckning med rv 77 genom Rimbo)–Edsbro (282)–Unungehöjden (76)	x		
282	(Almunge)–Uppsala läns gräns vid Vrå–Edsbro (280)	x		
283	Söderbykarl (76)–Broby–Älmsta–Väddö–Grisslehamn	x		
500	(Vagnhärad)–Södermanlands läns gräns vid Slinderstugan (D 838)–Edesta (501)–Vårdinge k:a–Furulund (57)	x		
501	Edesta (500)–Långbro (57)	x		
503	Hölö (513)–Åkerby (505)–Ekhammar (513)	x		

504	Väg till Mölnbo jvstn (57)	x		
505	Åkerby (503)–Björklund (57)	x		
506	Gullbäck (57)–Visbohammar (507)–Sundby (508)–Skogstorp –Orrsåtra (509)	x		
	Fordonshöjd: Vägport vid Visbohammar 4,4 m			
507	(Gnesta)–Södermanlands läns gräns vid Gnesta (D 855)–Visbohammar (506)			x
508	Sundby (506)–Södermanlands läns gräns vid Nysäter (D 876) (–Mariefred)		x	
509	Väghållningsgränsen i Järna–Orrsåtra (506)–Rudkälla (516) tpl Nykvarn (E 20)–Värsta backe (576)	x		
510	Norrvrå hpl–Lida (513)–Ene (513)	x		
511	Nykvarn–Turinge k:a (576)	x		
513	Lida (510)–Hölö (503)–tpl Hölö (E 4)–Ekhammar (503)–Ene (510)–tpl Åby (519)–Hölö k:a (525)	x		
515	Väghållningsgränsen i Järna–Kallfors–Jumsta (516)–Södertälje väghållningsgräns	x		
516	Rudkälla–Jumsta (517,515)	x		
518	Långbro (576)–Almnäs	x		
519	tpl Åby (513, 525)–Åbynäs	x		
	Fordonshöjd: Vägport under väg 525 vid tpl Åby 4,0 m			
520	Väg till Tullgarns slott (525)		x	
521	Förbindelseväg i Moraberg	x		
522	Lövsta–Al (523, 523)–Väsby (527)–Malmsjön–Södertälje väghållningsgräns vid Lina	x		
	Genomfart: Inre Södertälje: Enhörnaleden			
523	Bångsta (576)–Sundsvik–Al (522) jämte grenväg 523.01 mot Ytterenhörna (522)–Överenhörna k:a	x		
524	Ulvsundet–Hörningsholm (569)	x		
525	delen (Vagnhärad–) (D 800) Södermanlands läns gräns vid Tullgarn–Tullgarn (520)–Sörby (569)–Pilkrog (525) jämte anslutningsväg 525.01 till tpl Järna (E 4, 57)–väghållnings- gränsen vid Pershagen	x		

526	Stensmossen (576)–Såglöt jämte anslutningsväg 526.01 mot Strängnäs (576) med grenväg 526.03 mot Stensmossen (526)–Taxinge k:a	x		
527	Väsby (522)–Sandviken	x		
528	Herrhamra brygga jämte brygga–Torö–Svärdsund–Norsbol (529, 573)–Älgviken (73) Brygga: Herrhamra, axeltryck 5 ton	x		
529	Norsbol (528)–Trasthammar–Nynäs	x		
530	Håga (531)–Mörkö k:a–Gumsekulla (569)	x		
531	Nora (569)–Idala (532)–Håga (530)–Söräng–Oaxens färjläge	x		
532	Bobacken–Idala (531)		x	
533	Ösmo (225)–Söderby–Djursnäs (573)	x		
534	Tibble (225)–Rangsta (536)–Nytorp (573)–Fällnäs (535)–Stennäs–Lindholmen	x		
535	Fällnäs (534)–Fagervik	x		
536	Rangsta (534)–S Sjöberg	x		
539	Ösmo (73)–Himmelsö–Herrön–Yxlö–Muskö–Ludvigsberg (683) Särskilda föreskrifter: I tunneln mellan Yxlö och Muskö får tanktransport av bensin samt transport av explosiva ämnen endast ske, om tunneln är avstängd för annan trafik. Transport får inte ske måndag–fredag kl 7–9 eller 15–18 och inte heller söndag kl 15–20. Avstängningen ombesörjes av Muskö örlogshamn, bevakningsdetaljen, tfn 08/500 650 00, eller av polismyndigheten i Handens polisdistrikt, tfn 08/777 02 00. Fordonshöjd: Tunneln 4,2 m*	x		
540	Väghållningsgränsen vid Breddal i Ösmo–Väggårö–Uvängen (542)–N Enby (543)–Fullbro (225)	x		
541	Frölunda (225)–Skogstorp–Söderängstorp (225)	x		
542	Sorunda (225)–Uvängen (540, 540)–Olivelund (543)–Grödby (546)–Västerby (549)–Håkstorp (257)	x		
543	N Enby (540)–Olivelund (542)	x		
544	Gudby (225)–Fituna–Frölunda malm (225)	x		
546	Grödby (542)–Segersäng–Självs (73)	x		

* Fordon med höjd mellan 4,2 m och 4,5 m kan passera tunneln i vägens mitt efter avstängning av viss annan trafik. Behov av avstängning anmäles till vakten på Musköbasen. Tel. 08–500 650 00.

547	Väg till Kyrkogårdsbackens kapell (73)	x		
548	Gryt (73)–Söderby brygga jämte brygga	x		
549	delen St Uringe (257)–Västerby (542)–Hemfosa jvstn	x		
551	Mulsta–Gryt (73)	x		
556	Mulsta–Berga (563, 73)	x		
560	Fors tpl Fors (73)–Årsta havsbad (560.01)–Österhaninge (561)	x		
560.01	väg till Årsta brygga jämte brygga	x		
	Brygga: Årsta, axeltryck 8 ton			
561	tpl Västerhaninge (73, 257)–Österhaninge k:a (562)–Österhaninge (560, 227)	x		
562	Österhaninge k:a (561)–Sanda–Växjö (227)	x		
565	Vaxnäs (227)–V Bondäng på Gålö	x		
567	Dalarö (227)–Smådalarö		x	
569	Sörby (525)–Nora (531)–Gumsekulla (530)–Hörningsholm (524)–färjled över Skansundet–Snäckstavik (570)–Grödinge jämte väg 569.01 till Grödinge k:a–Smällan (225)	x		
	Färja: Skansundet, lastförmåga 160 ton			
570	Snäckstavik (569)–Dalsta (225)	x		
571	Runsten (257)–Dalkarlskärren (590)–Flaggplan (226)	x		
	Genomfart: Tullinge: Södra Parkhemsvägen			
572	Rosenhill (257)–Norråga kvarn		x	
573	Nytorp (534)–St Vika (574)–Djursnäs (533)–Norsbol (528)	x		
574	St Vika (573)–Lyngsta (225)	x		
575	Södertälje väghållningsgräns vid Ritorp–Bredängen (578)	x		
576	(Strängnäs–) Södermanlands läns gräns vid Herrsäter (D 990)–Åby torp (526.01)–Stensmossen (526)–Bångsta (523)–Turinge k:a–Värsta backe (509)–Långbro (518)–Södertälje väghållningsgräns Ö Måsnarydsvägen	x		
578	Bergaholm (584)–Lidby (580)–Ladvik (579)–Bredängen (575)	x		
579	Ladvik (578)–Högantorp	x		
580	delen Lideby (578)–Vällinge		x	
	delen Vällinge–Sturehov–Draget (584)	x		
581	delen Salem (584)–tpl Salem (E 4)	x		

584	Södertälje väghållningsgräns–Bergaholm (578)–Salem (581, 583) jämte väg 584.01 till Salems k:a–Lindhov–Draget (580)	x		
605	Lissma (259)–tpl Länna (73)–Länna	x		
621	Björknäs (222, 623)–Kilsviken (638)–Insjön (622)–Gustavsberg (646)–Mölnvik (222)	x		
622	Förbindelseväg vid tpl Insjön (222–642)	x		
623	G:a Brovägen och Talluddsvägen i Björknäs (621)	x		
641	Kil–V Ekedal–Gamla Skärgårdsvägen	x		
	Fordonshöjd: Vägport under väg 222 NV Ekedal 3,7 m			
642	Insjön (622)–Skevik–Lagnö brygga jämte brygga	x		
646	Gustavsberg (621)–tpl Gustavsberg (222)–Ingarö k:a–Brunn (651)–Rosenmalm (652)–Återvall (652)–Skälsmara (654)–Eknäs brygga jämte brygga	x		
	Brygga: Eknäs, förbjuden för motorfordon			
646.01	väg till Ingarö k:a	x		
651	Brunn (646)–Abborrsjön (655)–Mörtviken	x		
652	delen Rosenmalm (646)–Fågelvik–Återlöga–Valbo delen Valbo–Återvall (646)	x	x	
653	Återvall (646)–Björkvik (655)–Björkviks brygga jämte brygga	x		
	Brygga: Björkvik, axeltryck 8 ton			
654	Skälsmara (646)–Östernäs		x	
655	Abborrsjön (651)–Baldersnäs–Björkvik (653)		x	
661	Didriksdal (222)–Malma	x		
662	Väg genom Stavsnäs by (222)		x	
667	Hemmesta (274)–Älvsby (669)–Fagerdala	x		
669	Älvsby (667)–Saltarö	x		
671	Värmdö k:a (274)–Nornnäs–Sandö	x		
672	Kolviken (673)–Boda brygga jämte brygga			
	Brygga: Boda, axeltryck 8 ton			
673	Ängsvik (274)–Kolviken (672)–Kalvsviks brygga	x		
675	Löknäs (274)–Nyvarp–Lillsved	x		
676	Myttinge (274)–Skägga (677)–Båtsmanstorpet vid Skäggaudd	x		
677	Skägga (676)–V Skägga	x		

	<i>Tynningö</i>			
678	Höganäs brygga jämte brygga jämte väg 678.01 till Norra Tynningö brygga jämte brygga–Tynningö brygga jämte brygga Brygga: Norra Tynningö, axeltryck 8 ton		x	
	<i>Ramsö</i>			
679	Ramsö brygga Brygga: Ramsö, axeltryck 8 ton		x	x
	<i>Skarpö</i>			
680	Rindö smedja (274)–Skarpö–Skarpöborgs brygga jämte brygga	x		
	<i>Utö</i>			
681	Byviken–Utö k:a jämte väg 681.01 till Utö k:a–Gruvbryggan jämte brygga		x	
	<i>Muskö</i>			
683	Bruket–Muskö bygdegård–Muskö k:a jämte väg 683.01 till Muskö k:a–Ludvigsberg (539)–Mickrums brygga jämte brygga Brygga: Mickrum, axeltryck 8 ton	x		
	<i>Ornö</i>			
685	Lättinge brygga jämte brygga–Sundby–Ornö k:a jämte väg 685.01 till Ornö kyrkbrygga jämte brygga–Hässelmara jämte väg 685.02 till Hässelmara brygga jämte brygga–Skinnardal		x	
	<i>Djurö</i>			
686	Kiludden (222)–Djurö (687)–Skaft (689)–Överby brygga jämte brygga Brygga: Överby, axeltryck 6 ton		x	
687	Väg till Djurö k:a (686)		x	
689	Skaft (686)–Sollenkroka brygga jämte brygga Brygga: Sollenkroka, axeltryck 6 ton		x	
	<i>Nämdö</i>			
690	Bunkviks brygga jämte brygga–Grönvik (691)–Nämdö k:a (692)–Östanvik		x	

691	Grönvik (690)–Sands brygga jämte brygga Brygga: Sand, axeltryck 8 ton		x	
692	Väg till Nämdö k:a (690) _____		x	
	<i>Gällnö</i>			
693	Gällnö brygga jämte brygga–Gällnö skola _____		x	
	<i>Möja</i>			
694	Möjaström jämte brygga–Möja k:a (696) jämte väg 694.01 till Möja k:a och väg 694.02 till Bergs brygga jämte brygga–Löka–Långviks brygga jämte brygga		x	
695	Kuggvik på Södermöja–Möjaström jämte brygga		x	
696	Möja k:a (694)–Saltvik–Hamn _____		x	
	<i>Runmarö</i>			
697	Styrsvik brygga jämte brygga–Norrsunda jämte väg 697.01 till Uppeby–Söderby Brygga: Styrsvik, axeltryck 8 ton, bruttovikt 15 ton _____		x	
	<i>Sandö</i>			
699	Sandhamns brygga _____		x	
	<i>Mälaröarna</i>			
800	Tappström (261)–Svanhagen (815, 814)–Skå k:a (811, 806)–Sundby (813)–Svartsjö (812)–Korslöt (810)–Färentuna k:a (802)–Rödbacka (808)–Ölsta (807)–Ilända (805)–Björkvik	x		x
802	delen Sundby (813)–Sånga k:a infarten till Torslunda delen infarten till Torslunda–Säby–Färentuna k:a (808, 800)			x
805	Ilända (800)–Parklund (807)			x
806	Skå k:a (800)–Skå Edeby–Kumla–Svartsjö (812)			x
807	Ölsta (800)–Parklund (805)–Karlskär			x
808	Färentuna k:a (802)–Stavsborg–Kungsberga–Rödbacka (800)			x
810	Korslöt (800)–Hilleshögs k:a	x		
811	Väg till Skå k:a och skola (800)	x		
812	Svartsjö (800, 806)–Färjestaden			x
813	Stenhamra (814)–Sundby (802, 800)	x		
814	Svanhagen (800)–Stenhamra (813)	x		

815	Svanhagen (800)–Enebyberg–Eriksberg	x		
816	Väghållningsgränsen vid Träkvista–Lugnet (820)–Närsta (823)–Rastaborg–Munsö k:a (819)–Sjöängen–färjled över Svinsundet–L Stenby (818)–Adelsö k:a (817, 818)	x		
	Färja: Svinsundet, lastförmåga 225 ton			
817	Adelsö k:a (816, 818)–Almlunda	x		
818	Adelsö k:a (817, 817)–Hanholmen–Sätra– L Stenby (816)	x		
819	Väg till Munsö k:a (816)	x		
820	Lugnet (816)–Ekerö k:a	x		
823	Närsta (816)–Kaggeholm		x	
824	Kanton (261)–Lovö k:a (825)	x		
825	Drottningholm (261)–Rörby–Lovö k:a (824)–Lovö vattenverk	x		
840	Uppsala läns gräns vid Kalmarsand (C 545) (–Enköping)–tpl Bro (E 18, 269)	x		
841	Upplands-Bro kommuns väghållningsgräns vid Ryssgraven–Järfälla kommuns väghållningsgräns vid Stäket	x		
	Belastning: Bro över Stäket, axeltryck 8 ton Bro över SJ vid Stäket, axeltryck 8 ton			
850	Klubbacken (267)–Edsby (880)–kommunens väghållningsgräns vid Ed	x		
858	Upplands Väsby kommuns väghållningsgräns–Hargsbro (921)–Dal (923)–Skalmsta (924)–Kimsta (926)–Trosta (273)	x		
859	Kommunens väghållningsgräns vid Nytorp–Rosersberg (891, 893)–Norrunda k:a (895)–Brista (263)	x		
872	Kommunens väghållningsgräns vid Harby–Hagbylund (265)–Upplands Väsby kommuns väghållningsgräns	x		
880	Edsby (850)–Runsa	x		
884	Grana (268)–Sälna (921)	x		
891	Rosersberg (859)–Rosersberg jvstn–Rosersbergs slott	x		
893	Norrunda (859, 895)–Åshusby (923)–Starrmossen (905, 926)–Benstocken (273)	x		
894	Lindskrog (273)–Åsby (897)	x		
895	Väg till och förbi Norrunda k:a (859–893)	x		
896	Måby (905)–Odensala k:a (897, 898)	x		

897	Odensala k:a (896)–Rickeby–Åsby (893)–Karby (932)–Vidbo k:a–Uppsala läns gräns vid Norrbacken (C 1050) (–Långhundra)	x		
898	Kommunens väghållningsgräns vid Aspvägen–Odensala hpl–(900) Odensala k:a (896)–Uppsala läns gräns vid Rosenbacka (C 1045) (–Knivsta)	x		
900	Odensala hpl (906, 898)–Hova–Uppsala läns gräns vid Långhammar (C 1044) (–Vassunda)		x	
901	Lennartsnäs–Enköpingsvägen (841, 907)	x		
902	Väghållningsgränsen vid Nygårdsvägen i Bro–Bro k:a–Säby (903)–Säbyholm (902.02), jämte väg 902.02 till Låssa k:a–Lindormsnäs	x		
903	Ådö–Säby (902)	x		
905	Tpl Måby (E4)–tpl Nybygget (E4.65, 273)–Starmossen (893, 926)	x		
906	Dropsta (255)–Odensala hpl (900)		x	
907	Kommunens väghållningsgräns vid infart till Svea Livgarde/Granhammarsvägen–V Ryds k:a	x		
909	Norränge (269)–Håtuna k:a (269)	x		
911	Albylund (269)–Håbo Tibble (912)	x		
912	(Bålsta)–Uppsala läns gräns vid Draget (C 554)–Kvarnibble (269)–Håbo Tibble (911) jämte väg 912.01 till Håbo Tibble k:a–Björnhäll	x		
915	Bärmö (263)–kommunens väghållningsgräns vid Sjudargårdsvägen	x		
918	Väg till Haga k:a (925)	x		
919	Torslunda (925)–Skogstorp (920)–Torsborg–Torsvik	x		
920	Skogstorp (919)–Uppsala läns gräns vid Erikslund (C 1040) (–Vassunda)	x		
921	delen Hargsbro (858)–Sälna (884) delen Sälna (884)–Lillgården (926)–Markim (922, 929)–Haga (957)–Orkesta k:a–Frösunda k:a (950)	x		x
922	Väg till Markims k:a (921)		x	
923	Åshusby (893) jämte väg 923.01 i Åshusby–Ekeby–Skånela k:a (924)–Dal (858)	x		
924	Skånela k:a (923)–Skalmsta (858)	x		
925	Österby (263)–Haga (918)–Torslunda (919)–Uppsala läns gräns vid Skrämssta (C 1039) (–Uppsala)	x		

926	delen Starrmossen (893, 905)–Kimsta (858) delen Kimsta (858)–Vreta–Lillgården (921)	x x		
929	Markim (921)–St Söderby–Albano (273)	x		
930	Lunda (273)–Gådersta (950)–Högbro kvarn (971)–Bergby (934)–Lindberga (931)–Gottröra (77)	x		
931	Närtunaby (971)–Nederlunda–Lindberga (930)		x	
932	delen Uppsala läns gräns vid Åslunda (C 1049)–Karby (897) delen Karby (897)–Herresta (273)	x		x
933	Vasa (273)–Åckelsta–Skepptuna k:a (934)			x
934	L Sanda (273)–Skepptuna k:a (933)–Bergby (930)	x		
936	Rydbo–Korslötén (274)–Ö Ryds k:a	x		
950	delen kommunens väghållningsgräns vid Molnby–Lindholm- ens jvstn–Granby (957)–Frösunda k:a (921) jämte väg 950.02 till Frösunda k:a och väg 950.03 till Frösunda jvstn–Torshol- ma (958) delen Torsholma (958)–Gådersta (930)	x		x
951	delen Vallabrink–Hagby (265) delen Hagby (265)–Skålhamra–Kragsta–Sursta (268)	x		x
955	Kommunens väghållningsgräns vid Lingsbergs ind omr– Seneby (969)–Vada k:a (970)			x
956	Västanberga (958)–Kårsta k:a (970)			x
957	Granby (950) jämte förbindelseväg 957.01–Haga (921)			x
958	Torsholma (950)–Enberga (959)–Västanberga (956)–Eksko- gen (970)			x
959	Enberga (958)–Sunnarby–Vallhammar (971)			x
968	Granby (268)–Sjöberg (972)	x		
969	Hacksta (268)–Seneby (955)			x
970	delen St Karby (268)–Vada k:a (955)–Ekskogen (958) delen Ekskogen (958)–Kårsta k:a (956, 980)–Rickeby (979)– Malmby (971)	x		x
971	delen Högbro kvarn (930)–Närtunaby (931) jämte väg 971.01 till Närtuna k:a–Vallhammar (959)–Malmby (970)–Fiskeså (1068) delen Fiskeså (1068)–Lisinge–Söderbylund jämte anslut- ningsväg 971.02 mot Rö (280)–Bergby (280)	x		x
972	St Stava (276)–Sjöberg (968)–Brottby (978)	x		

	Fordonshöjd: Vägport under logbro vid Sjöberg 3,6 m			
973	Kommunens väghållningsgräns vid Prästgårdsvägen–Össeby Garn (978)	x		
975	Rocksta kvarn (E 18)–Angarn (268)	x		
976	Brollsta (978)–Gunby (977)–Rumsättra–Dämsboda (984)	x		
977	Gunby (976)–Sättra jämte väg 977.01 till Nygårde–Bergby (984)		x	
978	tpl Karby/Brottby (E 18, 268)–Össeby Garn (973)–Brollsta (976)–tpl Söderhall (E 18, 280)	x		
979	delen Rickeby (970)–Kårsta (980) jämte väg 979.01 till Kårsta jvstn		x	
	delen väg 979.01 till Kårsta jvstn–Söderhall (280)	x		
980	Kårsta k:a (970)–Kårsta (979)		x	
981	Rö f d jvstn (280)–Rö k:a (982)–Rö skola		x	
982	Rö (280, 981)–Ösby (983)–Frihamra (984, 985)–V Penningby (987)–Ö Penningby (988)–Libby (77)	x		
983	delen Sanda (984)–Beateberg–Hyddan		x	
	delen Hyddan–Ösby (982)	x		
984	Roslagskulla k:a (276)–Dämsboda (976)–Bergby (977)–Punskog (1018)–Sanda (983)–tpl Ledinge (E 18)–Frihamra (982)	x		
985	Frihamra (982)–Finsta (77)	x		
985.01	väg till och förbi Skederids k:a		x	
987	V Penningby (982)–Torvalla (988)	x		
988	Ö Penningby (982)–Torvalla (987)–Österlisa–Länna (989, 989)–Överby (276)	x		
989	Väg till och förbi Länna k:a (988–988)	x		
990	tpl Rösa (E 18, 77)–Norrtälje (tpl Frötuna) (276)	x		
1002	delen Säby (274)–Bogesund–infart till Tenövarvet	x		
	delen infart till Tenövarvet–Vaxholm (274)		x	
	Belastning: Bro över Pålsundet, fordons eller fordons-tågs bruttovikt 3,5 ton			
1003	Engarn (274)–Ytterby (1006)	x		
1004	Kulla (274)–Svinningelund (1005)–kommunens väghållningsgräns	x		
1005	Svinningelund (1004)–Nantes	x		
1006	Överby–Ytterby (1003)–Ytterby brygga		x	

1011	delen kommunens väghållningsgräns–Kvisslingbyvägen delen Kvisslingbyvägen till Lövhagen (276)	x	x	
1012	Bergsätra (276)–Skeppsals brygga jämte brygga	x		
1013	delen Åsätra (276)–Bammarboda (1014)	x		
1014	Bammarboda (1013)–Lillnäs (1016)	x		
1015	Åsätra (276)–Lövsätra		x	
1016	Gunboda (276)–Lillnäs (1014)		x	
1017	delen Roslagsskulla k:a (276)–Svensboda–Bergshamra (1018, 1019, 1020) delen Bergshamra (1018, 1019, 1020)–Mora (276)	x	x	
1017.01	Förbindelseväg i Mora vägsäl (1017–276)	x		
1018	Punskog (984)–Riala k:a (1020)–Bergshamra (1017)	x		
1019	Bergshamra (1017)–Utanbro (1020)		x	
1020	Riala k:a (1018)–Ekeby (1021)–Sjöändan–Utanbro (1019)– Bergshamra (1017)	x		
1021	Ekeby (1020)–Ekeby kvarn	x		
1022	Gräddö (1032)–Gräddö brygga jämte brygga	x		
1023	delen Hysingsvik (278)–Oskarslund (1026)–Vreta (1149) delen Vreta (1149)–Hammarby (E 18)	x	x	
1024	Väg till Vetershaga (276)		x	
	—————			
	<i>Yxlan och Blidö</i>			
1025	Furusund (278)–färjled över Furusund–Köpmanholm jämte väg 1025.03 till Köpmanholms brygga jämte brygga–Lars- hamn (1046)–färjled över Blidösund–Norrund jämte väg 1025.04 till Norrunds brygga jämte brygga–Oxhalsö (1047)– Almvik jämte väg 1025.05 till Almviks brygga jämte brygga– Blidö k:a jämte väg 1025.06 till Blidö k:a–Glyxnäs Färjor: Furusund, lastförmåga 250 ton Blidösund, lastförmåga 250 ton		x	
	—————			
1026	Oskarslund (1023)–Gubboda		x	
1027	Väg till Rådmansö k:a (1032)	x		
1029	Grovö (E 18)–Spillersboda	x		
1030	Södersvik (1032)–Lågarö–Lågarhamnen		x	
1031	Nyby (E 18)–Åkerö–Kungsgården (1032)		x	

1032	Nenninge (E 18)–Södersvik (1030)–Kungsgården (1031)–Rådmansö k:a (1027)–Västerbyn (1033)–Gräddö (1022)–Rävsnäs (1035)–Aspnäs (E 18)	x		
1033	delen Östernäs brygga jämte brygga –Vreta (E 18) delen Vreta (E18)–Västerbyn (1032) delen Västerbyn (1032)–Björköören	x	x	x
1035	Rävsnäs (1035)–Rävsnäs by	x		
	<i>Ljusterö</i>			
1036	delen Roslagskulla (276)–färjled till Ljusterö–färjläget på Ljusterö–Mellansjö (1043)–Mellangården (1040)–Marum (1039)–Lillström (1037) delen Lillström (1037)–Tranviks brygga jämte brygga	x		x
	Färja: Ljusterö, lastförmåga 225 ton			
1037	Lillström (1036)–Bolby–Edsvik (1038)–Linanäs brygga jämte brygga		x	
1038	Edsvik (1037)–Laggarsviks brygga jämte brygga		x	
	Brygga: Laggarsvik, förbjuden för motorfordon			
1039	Marum (1036)–Hummelmora		x	
1040	Mellangården (1036)–Väsby		x	
1041	Dragboda (1043)–Gårdsvik		x	
1042	Nolvik (1043)–Åsätra		x	
1043	Mellansjö (1036)–Ljusterö k:a–Dragboda (1041)–Nolvik (1042, 1044)–Hästede–V Lagnö jämte väg 1043.01 till V Lagnö brygga–Ö Lagnö		x	
1044	Väg till Norsviken (1043)		x	
	<i>Yxlan och Blidö</i>			
1046	Vagnsunda–Larshamn (1025) på Yxlan		x	
1047	Oxhalsö (1025)–Bromskärs brygga jämte brygga på Blidö		x	
1048	Väg i Hysingsvik (278)		x	
1049	Väg till S Solö (278)		x	
1050	Väg till Furusunds brygga jämte brygga (278)		x	
	Brygga: Furusund, axeltryck 8 ton			
1063	Gottröra k:a (77)–Vängsjöberg–Vikensberg		x	

1064	Löt (77)–Ubby (1080)–Fasterna (1067) jämte väg 1064.01 till Fasterna k:a–Storbol (1066)–Rånäs (1081)		x	
1066	Forsbacka (1080)–Storbol (1064)		x	
1067	Stortjärnan (77)–Mörby–Fasterna (1064)		x	
1068	Fiskeså (971)–Gökan–Alhamra (77)	x		
1069	Finsta (77)–Nydal (280)	x		
1070	delen Husby (77, 1136, 1136.01) –Syninge–Kragsta–Malmen (1137)–Lohärad (1139)	x		
	delen Lohärads k:a (1139.01)–ensk väg till Alsnaren	x		
	delen ensk väg till Alsnaren–Kristineholm (1096)–Smedstorpet (280)		x	
1071	Väg till och förbi Husby Sjuhundra k:a (77–77)	x		
1080	Ubby (1064)–Forsbacka (1066)–Fantbol–Uppsala läns gräns vid Rörsby (C 1072) (–Knutby)		x	
1081	Bobacken (280)–Råby (1089)–Rånäs (1083, 1064)–Rånäs f d jvstn (1082)–Uppsala läns gräns vid Korsängen (C 1073) (–Knutby)	x		
1082	Rånäs f d jvstn (1081)–Lindbacken (1089)–Norrbyggeby	x		
1083	Rånäs (1081)–Svärlinge		x	
1087	Väg till Rimbo k:a (280)		x	
1089	Råby (1081)–Lindbacken (1082)	x		
1092	Bloka (76)–Ununge k:a–Rosendal (76)	x		
1096	Kristineholm (1070)–Erkens f d hpl–Ladbol (280)		x	
1098	Broby (283)–Värn–Skebobruk (76)	x		
1100	Älmsta (283)–Ortala–Björkkulla (1112)–Lindris (1108)–Häverö k:a (1107)–kommunens väghållningsgräns	x		
1101	Lundås (76)–Sund (1102)	x		
1102	delen Edebo k:a (76)–Sund (1101)		x	
	delen Sund (1101)–väghållningsgränsen	x		
1103	Kommunens väghållningsgräns–Örvik (1109)–Västernäs (1106)–Björknäs (1107)–Herräng (1106)–Herrängs brygga	x		
1105	Kommunens väghållningsgräns–Gribby	x		
1106	Västernäs (1103)–Hensvik–Herräng (1103)	x		
1107	delen Häverö k:a (1100)–Kusby–Mörtö (1109)	x		
	delen Mörtö (1109)–Björknäs (1103)		x	
1108	Lindris (1100)–Markdal (1109)	x		

1109	delen Örвик (1103)–Mörtö (1107)–Markdal (1108) delen Markdal (1108)–Bergby (1112)–Fjällbacka (283)	x	x	
1110	Husinge (283)–Kullars–Toftinge (283)	x		
1111	Sättra (76)–kommunens väghållningsgräns	x		
1112	Björkkulla (1100)–Bergby (1109)	x		
1113	(Uppsala–) Uppsala läns gräns vid Aspdalssjön (C 661)–Sättra (76)	x		
1116	Kommunens väghållningsgräns vid Granlund–Boda–Uppsala läns gräns vid Lavarö (C 1113) (–Hargshamn)	x		
1136	Husby (1070) jämte anslutningsväg 1136.01 mot Lohärad (1070)–Malsta f d hpl (1137)–Malsta (1138) jämte väg 1136.02 till Malsta k:a–Haggård (76)	x		
1137	Malsta hpl (1136)–Malmen (1070)		x	
1138	Malsta (1136)–S Nånö (76)		x	
1139	delen Lohärad (1070)–Nyckelby/(1139.01)–Estuna (76)	x		
1139.01	väg mot Lohärads k:a (1070)	x		
1140	N Nånö (76)–Uddeboö (1146)	x		
1141	Estuna k:a (76)–Hummelbro (1142)–Roslags Bro k:a (1146)	x		
1142	Hummelbro (1141)–Risslingby (76)	x		
1143	Galltorp (76)–Brölunda–Ekeby (1146)	x		
1144	Igelsta (283)–Odenslund–N Råda (1146)	x		
1145	delen Husinge (283)–Gåsviks kvarn (1146)–Gåsvik (1150)–Boda (1166) delen Boda (1166)–Bagghus–Västernäs (1170)	x		x
1146	Kommunens väghållningsgräns–Upplunda (1148)–Uddeboö (1140)–Röksta (1157)–Roslags Bro k:a (1141)–Övernäs (1160)–Ekeby (1143)–Bredsättra (1161)–N Råda (1144, 1165)–Gåsviks kvarn (1145)	x		
1147	Väg till N Älmsta (283)	x		
1148	Upplunda (1146)–Utlunda–Nysättra (1158)–Byle (1151)–Harg (1152, 1153, 1154, 1155, 1156) Harg–Norrviken	x		
1149	Kommunens väghållningsgräns–Östhamra (1028)–Vreta (1023)	x		
1150	Gåsvik (1145)–Älmsta (283)	x		
1151	Byle (1148)–Björhövda (1159)–Ö Björhövda	x		

	<i>Vätö</i>		
1152	Väg till Vätö k:a		x
1153	Harg (1148)–Dyvik	x	
1154	Harg (1148)–Håknäs brygga	x	
1155	Harg (1148)–Träskveden	x	
1156	Harg (1148)–Karlsängens brygga	x	

1157	delen Röksta (1146)–Brännström (1158)–Anderssvedja delen Anderssvedja (1161)–Hallboda (1159)–Harö	x	x
1158	Brännström (1157)–Nysättra (1148)	x	
1159	Hallboda (1157)–Björhövda (1151)	x	
1160	Övernäs (1146)–Bottna–Eklund (1161)	x	
1161	Bredsättra (1146)–Ned Söderby (1162)–Sundbro (1164)–Eklund (1160)–Skräddartorp (1163)–Anderssvedja (1157)	x	
1162	Ned Söderby (1161)–Öv Söderby–Nor (1164)	x	
1163	Skräddartorp (1161)–Gryta–Stäket	x	
1164	Sundbro (1161)–Nor (1162)–Rörvik (1171)–Rörviks brygga	x	
1165	N Råda (1146)–Nyby (1171, 1166)	x	
1166	Boda (1145)–Flottskär–Nyby (1165)–Ramviken	x	

	<i>Arholma</i>		
1167	Granösund–Solliden (1168, 1169)–Arholma norra brygga jämte brygga		x
1168	Solliden (1167)–Kapellet–Arholma båk		x
1169	Solliden (1167)–Österhamn		x

	<i>Väddö och Björkö</i>		
1170	Hammarby (283)–Västernäs (1145)–Rangarnö (1176)–Stridsby (1172)–Björkö–Arholma k:a (1173)–Skeninge (1174)–Skeppsmyra (1175)–Stärbsnäs	x	
1171	Rörvik (1164)–Nyby (1165)	x	

	<i>Väddö och Björkö</i>		
1172	Stridsby (1170)–Utanå		x
1173	Björkö–Arholma k:a (1170)–Marum		x

1174	Skeninge (1170)–Simpnäs brygga jämte brygga Belastning: Simpnäs brygga, axeltryck 10 ton bruttovikt 51,4 ton	x		
1175	Skeppsmyra (1170)–Östersjö		x	
1176	Rangarnö (1170)–Ytterskär	x		
1177	Grisslehamn (283) på Vaddö–Byholma–Fogdö–Tranvik på Singö (1182)	x		
	—————			
	<i>Singö</i>			
1181	Singö k:a (1182)–Ellan		x	
1182	Singö k:a (1181)–Tranvik (1177)–Backby	x		
	—————			
1302	Mejerivägen i Ösmo	x		
1314	Oppsyla 1901–Ensta i Kungsängen	x		
1350	Väg förbi informationsplats i Arlanda (E4.65–E4.65)	x		

III. Förteckning över kommunala gator och vägar som är upplåtna för och/eller undantagna från bärighetsklass 1 (BK1)

**BOTKYRKA Tekniska förvaltningen, tel 08-530 614 00,
fax 08-530 614 90**

Upplåtes: K P Arnoldssons väg, delen Tumbavägen–kommungränsen mot Salem
Tumbavägen
Fordonshöjd: Vägport under K P Arnoldssons väg i Tumba 4,0 m
Storvretsvägen, delen Hågelbyvägen–Däldvägen
Däldvägen
Vattravägen
Nibblevägen, delen väg 226–Nibblebacken
Katrinebergsvägen
Södra Parkhemsvägen
Alfred Nobels allé, delen Södra Parkhemsvägen–kommungränsen mot Huddinge
Sankt Botvids väg, delen tpl Hallunda–Norsborgsvägen
Hallundavägen
Botkyrkaleden, delen tpl Slagsta–Tomtbergavägen
Tomtbergavägen
Fittjavägen, delen Tegelbruksvägen–Fittja centrum
Alby industriområde
Albyvägen
Rotemannavägen
Åldermannavägen
Alfa Laval
Åvägen, delen Hågelbyleden–Hamra gårdsväg
Botkyrka Hantverksby
Mekanikervägen
Sadelmakarvägen
Bovallens industriområde
Skäcklingevägen, delen Dalvägen–Finkmossvägen
Finkmossvägen
Eriksbergs industriområde
Kumla gårdsväg
Gesällvägen
Hantverkarvägen
Segersbyvägen
Fittja industriområde
Fågelviksvägen

Tegelängsvägen
Fittja backe
Sjöbodavägen
Tegelbruksvägen, delen Fittjavägen–Byggmarknads varu-
intag

Hamringe industriområde

Hamringevägen delen Huddingevägen – infarten till områ-
det

Skyttbrinks industriområde

Skyttbrinksvägen
Himmelsbodavägen, delen Skyttbrinksvägen–områdets
södra gräns

Tunabergs industriområde

Tunabergsvägen
Tunagårdsvägen

DANDERYD Tekniska kontoret, tel 08-753 57 00, fax 08-753 57 90

Upplåtes: Auravägen, delen Vendevägen–Danderydsvägen
Danderydsvägen
Fordonshöjd: Vägport under järnväg vid Östberga 3,7 m
Edsviksvägen
Enebybergsvägen
Gamla Landsvägen
Gamla Norrtäljevägen
Golfbanevägen
Golfvägen, delen Mörbygårdsvägen–Golfbanevägen
Henrik Palmes Allé, delen Stockholmsvägen–Vendevägen
Kyrkogårdsvägen
Mörbygårdsvägen
Fordonshöjd: Vägport under gång- och cykelväg 3,5 m
Mörbyleden
Ringvägen, delen Enebybergsvägen–Västra Banvägen
Stockholmsvägen
Vendevägen, delen E18–Auroravägen
Fordonshöjd: Vägport under järnväg vid Ösby 3,8 m

**EKERÖ Stadsarkitektkontoret, tel 08-560 393 10,
fax 08-560 341 63**

Upplåtes: *Ekerö tätort:*
Ekerövägen, delen Bryggavägen–väghållningsgränsen vid
Tråkvista

Älvnäsvägen, delen Ekerövägen–Bofinksvägen
del av Väsbyvägen
Bryggavägen jämte färja till Slagsta

Stenhamra tätort:
Söderströms väg

HANINGE Tekniska kontoret, tel 08-606 84 40, fax 08-606 87 17

Upplåtes: Allévägen
Anläggärvägen
Blockstensvägen
Brandbergsleden
Centrumvägen
Dalarövägen
Eskilsvägen
Fabriksvägen
Förrådsvägen
Gamla Stockholmsvägen, delen väg 257–Södertälje-
vägen/Kvarnvägen
Gudöbroleden
Hantverkarvägen
Hantverkäsvägen
Industrivägen
Klockargatan
Klockarleden
Kolartorpsvägen, delen Nynäsvägen–Hermanstorpsvägen
Kvarnvägen
Marinens väg
Mulstavägen, delen väg 257 Tungelstavägen–Fabriksvägen
Nederstaleden
Nynäsvägen

Belastning: Bro över järnväg vid Vega hpl, axeltryck 10
ton, bruttovikt 51,4 ton

Stationsvägen
Söderbyleden
Söderbyvägen
Söderbymalmsvägen
Södra Jordbrovägen
Torfastleden
Torvallvägen
Tyrestavägen, delen Vendelsömalmsvägen–Svartbäcks-
gränsen
Vendelsö skolväg
Vendelsömalmsvägen

Vendelsövägen
Fordonshöjd: Vägport under väg 73, 3,5 m
Verkstadsvägen
Samtliga vägar i Jordbro industriområde

HUDDINGE Gatukontoret, tel 08-535 365 72, fax 08-535 365 39

Upplåtes: samtliga kommunala gator och vägar

**JÄRFÄLLA Miljö- och stadsbyggnadskontoret, tel 08-580 850 00,
fax 08-580 288 19**

Upplåtes: Norrviksvägen

Ekvägen–Byleden–Järfällavägen–Kvarnvägen
(Genomfartsförbud för lastbilar över 3,5 ton, gäller på Ek-
vägen)

Viksjöleden

Enköpingsvägen, delen Viksjöleden/Unionsvägen–Norrviksvägen

Folkungavägen–Ynglingavägen inkl ramper till Viksjöleden

Rotebroleden–Enköpingsvägen–Unionsvägen

Kallhällsleden, undantag lastbilar över 3,5 ton bruttovikt på
delen Svetsarvägen–Turbingränd

Källtorpsvägen, delen Kallhällsleden–Kopparvägen

Bruttovägen

Budgetvägen

Datavägen

Ekonomivägen

Elverksvägen

Fabriksvägen

Fakturavägen

Flyginfarten, delen Enköpingsvägen–Herrestavägen

Galbacken

Girovägen

Godsvägen

Gullivervägen

Herrestavägen

Järfällavägen

Jättevägen

Kassavägen

Kaminvägen

Kontovägen

Mejerivägen

Mjölnarvägen
Mossvägen
Målarvägen
Nettovägen
Passadvägen
Saldovägen
Skarprättarvägen
Slammertorpsvägen
Snutenvägen
Spisvägen
Spjutvägen
Traktorvägen
Veddestavägen
Vinlandsvägen
Värmevägen
Åkervägen
Äggelundavägen
Österdalsvägen, delen Spjutvägen–Järfällavägen

LIDINGÖ Gator och Natur, tel 08-731 30 00, fax 08-731 32 65

- Upplåtes:** samtliga kommunala gator och vägar
- Undantag:** Ekholmsnäsvägen delen Ekholmsnäs Gård–Björkuddsstranden
- Belastning:** axeltryck 4,0 ton
- Sticklingevägen (viadukt söder om Blåklintsvägen)
- Belastning:** Bruttovikt 3,5 ton

**NACKA Miljö- och stadsbyggnadsförvaltning, tel 08-718 80 00,
fax 08-718 94 54**

- Upplåtes:** samtliga kommunala gator och vägar
- Fordonshöjd:** Kvarnholmsvägen, viadukt under SLJ, 4,2 m
Boovägen, viadukt under väg 222, Värmdöleden, 4,1 m
Bråvallavägen, viadukt under Ektorpsvägen, 3,8 m
Stubbsundsvägen, viadukt under Saltsjöbadsleden, 4,4 m
Kranglans väg, viadukt under Saltsjöbadsleden, 3,5 m
Saltsjöbadsvägen, viadukt under SLJ vid Drevinge, 3,9 m
Stockholmsvägen, viadukt under SLJ vid Tippen, 4,4 m
Väg under Ljuskärnsberget till golfbana, 2,4 m
Töresjövägen, viadukt under Tyresövägen, söderifrån
3,7 m norrifrån 3,5 m
- Undantag:** Bråvallavägen
Hägervägen, delen Tranvägen–Strandpromenaden

Källvägen, delen Källsprångsvägen–Västertäppsvägen
Strandpromenaden, delen Hägervägen–Fiskarbacken

**NORRTÄLJE Tekniska kontoret, tel 0176-710 00,
fax 0176-712 22**

Upplåtes: *Norrtälje tätort*
Baldersgatan
Bangårdsgatan
Bergsgatan
Carl Bondes väg
Gustaf Adolfs väg
Roslagsgatan
Vegagatan/Hamnvägen
Vätövägen
Björnövägen
Görlavägen

Hallstavik
Gottstavägen
Tulkavägen
Kustvägen

Edebovägen, delen Gottstavägen–väghållningsgränsen
Gribbyvägen, delen väghållningsgränsen–Hantverkarvägen
Häverövägen
Uppsalavägen, delen väghållningsgränsen–Gottstavägen
Tulkavägen
Hantverkarvägen, delen Gribbyvägen–Edebovägen

**NYKVARN Tekniska enheten, tel 08-552 489 71,
fax 08-552 489 95**

Upplåtes: Centrumvägen
Järnavägen
Maskinförarevägen
Norra stationsvägen
Södertäljevägen
Fordonshöjd: viadukt under Centrumvägen 3,8 m
Trädgårdsvägen, delen Södertäljevägen–Furuborgsvägen samt
delen Björkhemsvägen–vägens slut
Björkhemsvägen

**NYNÄSHAMN Miljö- och samhällsbyggnadsförvaltningen,
tel 08-520 680 00, fax 08-520 185 55**

Upplåtes: Bäckvägen
Centralgatan
Fiskargränd, delen Nynäsvägen–infarten till Gotlandsterminalen
Hammarhagsvägen
Konsul Johnsons väg
Kvarnvägen
Nickstabadsvägen
Norviksvägen
Raffinaderivägen
Sandtorpsvägen
Smedens väg
Teknikervägen
Åkervägen
Järnväggsgatan, delen Centralgatan–Fiskargränd
Backluravägen, delen Nynäsvägen–Nickstabadsvägen
Ösmo
Körundavägen, delen kommunens väghållningsgräns till Nyblevägen
Nyblevägen, delen Körundavägen–Maria Barkmans väg
Maria B väg, delen Nyblevägen–väg 225
Djursnäsvägen
Kvastvägen, Vansta industriområde
Stationsvägen, delen Körundavägen–Ösmo stn

**SALEM Miljö- och samhällsbyggnadsförvaltningen, tel 08-532 598 00,
fax 08-532 599 45**

Upplåtes: Säbyvägen
Dånviksvägen delen Sandbäcksporten–Stationsvägen
Rönningevägen
Salemsvägen, delen väg E 4/E 20–Stationsvägen
Säbytorpsvägen
Skyttorpsvägen
Stationsvägen, delen Dånviksvägen–Rönningevägen
Söderby Gårds väg, delen väg 584–kommungränsen mot Botkyrka

**SIGTUNA Stadsbyggnadskontoret, tel 08-591 260 00,
fax 08-591 260 36**

Upplåtes: *Märsta*
Samtliga gator i Märsta industriområde (södra och norra delen).
Valstavägen, delen väg 263–Hammargatan
Väg till Brista avfallsstation
Västra Bangatan
Centrumleden, delen Valstavägen–Nymärstagatan
Nymärstagatan
Stationsgatan
Måbyleden
Bristagatan
Pionjärvägen i Arlanda stad
Halmsjövägen i Arlanda stad
Lindberghs gata i Arlanda stad

Rosersberg
Tallbacksgatan i Rosersbergs industriområde
Skansvägen
Metallvägen
Blygatan

Sigtuna
Prästgatan
S:t Persgatan
Ragvaldsbovägen
Billbyvägen
Stora gatan väster om S:t Persgatan
Manfred Björkquists allé
Sjudargårdsvägen
Uppsalavägen
Märstavägen
Stora gatan öster om Uppsalavägen

Belastning: Vibyvägen–Drottning Kristinas väg, axeltryck 8 ton
Tilsvägen mellan Märstavägen och Tils industriområde
Stora Brännbovägen, delen väster om en punkt ca 200 meter väster om Märstavägen

SOLLENTUNA Sollentuna Gator, tel 08-579 210 00, fax 08-35 04 60

Upplåtes: Norrvikenleden
Breddenvägen, delen Norrvikenleden–kommungränsen mot Upplands Väsby
Bergkällavägen, delen Breddenvägen–vändplan
Vibyvägen, delen Norrvikenleden–Söderleden
Bagarbyvägen

Djupdalsvägen
Hovslagarevägen
Bäckvägen, delen Hovslagarevägen–vändplan
Malmvägen, delen norr om Glimmervägen
Mossvägen
Bygdevägen
Åkeribacken
Hammarbacken
Rotevägen
Sollentunavägen

Fordonshöjd: Vägport under SJ i Pommern 3,6 m
Turebergsleden

SOLNA Tekniska kontoret, tel 08-734 23 42, fax 08-82 27 51

Upplåtes: Annerovägen
Bagartorpsringen
Barks väg
Bollgatan
Dalvägen
Ekelundsvägen, delen Pampaslänken–Ekelundsbron
Ekensbergsvägen, delen Svetsarvägen–Grängsgatan
Frösundaleden
Grängsgatan, delen Frösundaleden–Ekensbergsvägen
Hemvärnsgatan
Huvudstaleden med rampanslutningar
Järvavägen

Fordonshöjd: Vägport under E4 3,6 m

Landsvägen, delen Tritonvägen–Röntgenvägen
Linvävarvägen
Pampaslänken
Ryttargatan
Solnavägen delen Bollgatan–Karolinska vägen

Belastning: Bro över väg E 4/E 20 och bangården vid
Stockholms Norra stn: axeltryck 10 ton, boggitryck 16 ton,
bruttovikt 51,4 ton.

S:t Ansgars väg
Storgatan delen Tritonvägen–Armégatan
Sundbybergsvägen
Kolonnvägen delen Frösundaleden–Vallgatan
Tritonvägen
Vallgatan
Vretenvägen

Fordonshöjd: Viadukt under Råsundavägen 4,4 m i väg-
mitt

Karolinska vägen (genomfartsförbud för tung trafik)
Armégatan

Belastning: axeltryck 6 ton, boggitryck 10 ton. Gäller ej transporter till fastigheter i Huvudsta.

Storgatan

Belastning: axeltryck 6 ton, boggitryck 10 ton delen av fartsramp Huvudstaleden–Armégatan. Gäller ej transporter till fastigheter i Huvudsta.

Ekelundsvägen

Belastning: delen cirkulationsplats vid Pampaslänken–Armégatan, axeltryck 6 ton, boggitryck 10 ton. Gäller ej transporter till fastigheter i Huvudsta.

**STOCKHOLM Gatu- och fastighetskontoret, tel 08-508 260 00,
fax 08-508 262 50**

Upplåtes: Akallavägen
Alltingsvägen
Alsnögatan
Andra Bassängvägen
Andra Tvärvägen
Archimedesvägen
Arenavägen
Avestagatan, mellan Bergslagsvägen och Kälvestavägen
Blackebergsvägen, delen Bergslagsvägen (väg 275)– grus-
terminalen vid Tyska Botten
Bolidenvägen
Borgarfjordsgatan, mellan Danmarksgatan och Torshamnsgatan
Bredängskopplet
Bredängsvägen, mellan Slättgårdsvägen och Vantörsvägen
Brunnbyvägen
Bryggerivägen
Byängsgränd
Cedersdalsgatan
Danmarksgatan, mellan Folketingsvägen och Borgarfjordsgatan därom
Danviksbro, södra bron
Domnarvsgatan
Drivhjulsvägen
Edsvallabacken
Ekbacksvägen
Eldholmsbacken

Ekholmsvägen, mellan Vårbergsvägen och Skärholmsvägen
Elektravägen
Elersvägen
Enskedevägen, mellan Arenavägen och Sofielundsvägen
Ersta Gårdsväg
Esbogatan
Fagerstagatan
Finlandsgatan, mellan Hanstavägen och Sveaborgsgatan
Finspångsgatan
Fiskhallsvägen
Fjärde Bassängvägen
Flatenvägen, mellan på- och avfarterna till Tyresövägen och
Stora Sköndals väg
Flygfältsgatan
Flygledargatan
Flygplatsinfarten
Folketingsvägen
Folkungagatan, mellan Danviksbro och Londonviadukten
Fraktflygargatan
Franzengatan
Frihamnsinfarten
Frukthandlarvägen
Fruängskopplet
Fryksdalsbacken
Färögatan, mellan Isafjordsgatan och Torsnäsgratan
Förmansvägen
Förrådsgränd
Första Bassängvägen
Gamla Södertäljevägen, mellan Vantörsvägen och kom-
mungränsen
Garagevägen, mellan Sofielundsvägen och infarten till SL:s
bussdepå
Gasverksvägen, mellan Ropsten och Fiskartorpsvägen
Gjuterivägen
Grossistvägen
Gunnebogatan
Gustavslundsvägen
Gårdsfogdevägen, mellan Karlsbodavägen och Tegelbergs-
vägen
Götlundagatan
Hallmästarvägen
Hallvägen
Hamburgsvägen
Hammarbybacken, mellan Arenavägen och Hammarby Fa-
briksväg

Hammarbyallé mellan Hammarbybacken och Heliosvägen
Hamkopplet
Hampirsvägen
Hangövägen
Hanstavägen
Harpunds väg, mellan Trollesundsvägen och Kvicksundsvägen
Haukadalsgatan
Heliosvägen
Herrestagränd
Hjorthagskopplet
Hornsbergs Strand, väster om Nordenflychtsvägen
Hornsbergsvägen
Huddingekopplet, påfarten till Magelungsvägen
Huvudstabron
Hägerstensavfarten
Hägerstenspåfarten
Hägerstensvägen, mellan Södertäljevägen och Örnbergsvägen
Häradskopplet
Häradsvägen
Högforsgränd
Importörvägen
Ingenjörsvägen
Instrumentvägen
Isafjordsgatan
Jakobsdalsvägen
Johannesfredsvägen, mellan Voltavägen och Ekbacksvägen
Johanneshovskopplet
Johanneshovsvägen (f.d. Huddingevägen mellan Bolidenvägen och Årstälänken)
Jämtlandsgatan, från Vällingbyvägen till c:a 600 meter söder därom
Karlsbodavägen, mellan Ulvsundsvägen och Gårdsfogdevägen
Kellgrensgatan, söder om Warfvinges väg
Kistavägen, mellan Hanstavägen och Torshamnsgatan
Konsumentvägen
Kontrollvägen, mellan Lerkrogsvägen och Västbergavägen
Kottbygatan
Kristinebergsavfarten
Kristinebergspåfarten
Krossgatan
Kvarnbacksvägen
Kvarnholmsvägen, mellan Värmdövägen och kommungränsen

Kvastvägen
Kvicksundsvägen
Lagerhusgränd
Lerkrogsvägen
Liljeholmsinfarten
Liljeholmsvägen
Lindarängsvägen, mellan Tegeluddsvägen och Louddsvägen
Lindhagensgatan, mellan Kellgrensgatan och Hornsbergs Strand
Lintavägen
L M Ericssons Väg, mellan Telefonvägen och Valborgsmässövägen
Londonviadukten
Louddsvägen
Lövholsgränd
Lövholsvägen, mellan Liljeholmsvägen och östra anslutningen med Gröndalsvägen
Lövstavägen

Magelungskopplet
Malaxgatan
Malmvägen
Marknadsvägen
Masthamnen
Masugnsvägen
Mejerivägen
Mikrofonvägen
Minuthandlarvägen
Murmästarvägen
Målkurvan
Mårbackagatan, mellan Magelungsvägen och Telia
Mårtensdalsvägen

Nordenflycktsvägen, mellan Elersvägen och Hornsbergs Strand
Norra Arenakopplet
Norra Bassängkajen
Norra Hamnpirskajen
Norra Hamnvägen
Norra Kajvägen
Norra Stationsgatan
Norra Travarkopplet
Norrbyvägen
Norrviksvägen
Nybodakopplet
Nybodapåfarten

Oddegatan
Ostmästargränd
Packstensgränd
Palmfeltsvägen, mellan Bolidenvägen och Arenavägen
Parkeringsvägen
Partihandlarvägen
Perstorpsvägen, mellan Ågesta Broväg och Fryksdals-
backen
Plaisirvägen
Producentvägen
Ranhammarsvägen
Raseborgsgatan
Ropstenskopplet
Selaövägen
Siktgatan
Sjöviksbacken
Skaltholtsgatan
Skattegårdsvägen, mellan Bergslagsvägen och Packstens-
gränd
Skrubba Malmväg
Skärholmsvägen
Slakthusgatan
Slakthusplan
Slättgårdsvägen, mellan Bredängsvägen och Skärholmsvä-
gen
Smistakopplet
Smistavägen
Smältvägen
Sockenvägen, mellan Huddingevägen och Älvkällevägen
Sockengränd
Sofielundsvägen, mellan Enskedevägen och Garagevägen
Sorterargatan
Stadsgårdshamnen
Stadshagsavfarten
Stadshagspåfarten
Stallarholmsvägen
Stensättravägen
Stora Sköndals Väg, mellan Flatenvägen och Flygledarga-
tan
Storsättragränd
Strandbergsgatan
Strömsättragränd
Strömsättravägen
Strömögatan
Styckmästargatan

Sveaborgsgatan, mellan Finlandsgatan och Hanstavägen
Sveavägen, mellan Norrtull och Cedersdalsgatan
Södertäljekopplet
Södertäljevägen, delen Liljeholmsbron och Årstabergsvägen, jämte på- och avfarter vid Liljeholmsvägen
Södra Arenakopplet
Södra Bassängkajen
Södra Hamnvägen
Södra Kajen
Södra Travarkopplet

Tegelbergsvägen, mellan Adolfsbergsvägen och Gårdsfogdevägen
Tegeluddsviadukten
Tegeluddsvägen
Tegelviksgatan, mellan Folkungagatan och Alsnögatan
Tegelviksplan
Tegelviksslingan
Telefonvägen, mellan Mikrofonvägen och Korpmossevägen
Tellusborgsvägen, mellan Mikrofonvägen och Midsommarvägen
Textilvägen
Tjurhornsgränd
Torkhusvägen
Torshamnsgatan mellan Borgarfjordsgatan och Kistavägen
Transportvägen
Travarvägen, delen vändplatsen och Norra Travarkopplet
Tredje Bassängvägen
Tredje Tvärvägen
Trekantsvägen
Trollesundsvägen, mellan Harpsundsvägen och Magelungsvägen
Träskolevägen
Turebergsleden
Töresjövägen, mellan kommungränsen och Grustagsvägen

Uppköparvägen
Upplagsvägen

Valhallavägen, mellan Lidingövägen och Roslagstull
Vandagatan
Vantörsvägen, mellan Bredängsvägen och Gamla Södertäljevägen
Warfvinges Väg
Varuvägen
Veterinärgränd
Viderögatan
Vinthundsvägen

Virkesvägen
Volvavägen
Vretensborgsvägen
Vågögatan
Vårbergsvägen, öster om Ekholmsvägen
Västberga Allé
Västberga Gårdsväg
Västbergavägen
Västra Stockholmskopplet
Växthusvägen

Yttre Hamnpirskajen

Åbyvägen
Ågestabron
Ågesta Broväg
Årstabergsvägen
Årstadalsinfarten
Årsta Hamnvägen
Årsta Skolgränd
Årstaängsinfarten
Årstaängsvägen
Ältabergsvägen
Ältavägen
Älvkällevägen
Älvsjöbadsavfarten
Älvsjökopplet, avfarten från Magelungsvägen

Örbyleden
Örnsbergsvägen, mellan Hägerstensvägen och Jakobsdals-
vägen
Österögatan
Östra Stockholmskopplet
Östra Tegelviksslingan

**SUNDBYBERG Samhällsbyggnadsförvaltningen, tel 08-706 81 54,
fax 08-733 06 50**

Upplåtes: Inga vägar inom Sundbybergs kommun

**SÖDERTÄLJE Tekniska förvaltningen, tel 08-550 231 11,
fax 08-550 231 08**

Upplåtes: Astrabacken
Aspegrensvägen
Balticvägen
Bergaholmsvägen
Birkavägen
Bjälkvägen
Björkuddsvägen

Brunnsängsvägen
Bragevägen
Brännarevägen
Ekdalsgatan
Enhörnaleden
Erik Dahlbergs väg
Folkparksvägen
Fornhöjdsvägen
Framnäsvägen
G:a Strängnäs vägen
Genetaleden
Gesällvägen
Glasbergavägen
Grenvägen
Gränsbovägen
Grödingevägen
Gröndalsvägen
Hantverkarsvägen
Hertig Carls väg

Fordonshöjd: Vägport under SJ N. Södertälje S stn 4,1 m

Holmfastvägen
Hovsjövägen
Höglandsvägen, delen Rosenlundsvägen–Folkparksvägen
Industrivägen
Jovisgatan, delen V:a Kanalgatan–Storgatan
Järnvägshamnen
Järnagatan, delen Verkstadsvägen–Nygatan
Järnagatan mellan Sydgatans södra anslutning och Nyköpingsvägen
Karlslundsgatan
Kattsvansen
Klastorpsvägen
Kvarnbergsgatan
Magasinvägen
Morabergsvägen
Månängsvägen
Lännocksvägen
Nygatan
Nyköpingsvägen, delen Pershagen–Sydgatans s:a anslutning
Nynäsvägen
Ottesångsvägen
Oxbacksleden
Oxelgrensvägen
Pålhagsvägen
Rektorsvägen

Ribbvägen
Robert Anbergs väg, delen Strängnäsvägen–G:a Södertälje-
vägen
Rosenlundsvägen delen Jacob Borgmästares väg–Höglands-
vägen
Saltsjögatan
Saltskogsvägen
Skepparevägen
Slussgatan
Slussbron
Storgatan norr om Jovisgatan
Stockholmsvägen
Strängnäsvägen
Strömsviksvägen
Stålhamravägen
Svalängsvägen
Tallvägen
Torekällgatan, delen Ekdalsgatan–Nygatan
Täppgatan norr om Holmfastvägen
Turingegatan
Tvetavägen
Uthamnsvägen
V:a Kanalgatan
Verkstadsvägen
Virkesvägen
Åkerivägen

Järna

Mölnbovägen
Fabriksvägen
Fläktvägen
Maskinvägen
Mossvägen
Rönnvägen
Snickarvägen
Storgatan
Södertäljevägen
Turingevägen
Tuna industriväg
Tvetavägen

TYRESÖ tel 08-742 91 00, fax 08-798 83 22

Upplåtes: Antennvägen
Bollmoravägen
Björkbacksvägen
Energivägen
Granängsvägen

Mediavägen
Myggdalsvägen
Njupkärrsvägen
Radiovägen
Studiovägen
Strömfallsvägen
Tyresövägen
Vintervägen

**TÄBY Tekniska kontoret, trafik- och gatugruppen, tel 08-768 95 51,
fax 08-758 08 96**

Upplåtes: Attundavägen

Fri höjd: Gångbro över Attundavägen vid Kyrkbacken/
Biblioteksgången 3,6 m

Bergtorpsvägen
Centralvägen
Djurholmsvägen
Eldarvägen
Enhagsslingan
Enhagsvägen
Erikslundsvägen
Flyghamnsvägen
Flygsvägen
Fogdevägen
Gribbylundsvägen, delen Bergtorpsvägen–Gribbylunds C
samt delen Trefaldighetsvägen–Löttingelundsvägen
Grindtorpsvägen
Gustaf Bergs väg
Hantverkarvägen
Hägernäsvägen
Kanalvägen
Kemistvägen
Kundvägen
Lahällsvägen, delen tpl Lahäll–Djurholmsvägen
Leverantörsvägen
Linjalvägen
Löttingelundsvägen
Mallslingan
Måttbandsvägen
Nytorpsvägen
Reprovägen
Ritarlingan
Saluvägen
Sjöflygvägen
Stockholmsvägen

Stora Marknadsvägen
Svetsarvägen
Södervägen
Tumstocksvägen
Turebergsvägen
Täbyvägen
Ullnavägen, delen kommungränsen mot Österåkers kommun till Ullnatippen
Viggbyholmsvägen, delen Bergtorpsvägen–Reprovägen
Vikingavägen, delen Prästgårdsvägen (265)–kommungränsen mot Vallentuna
Ytterby grindväg
Ytterbyvägen
Åkerbyvägen
Åkerivägen
Åva Skolgränd
Östra Banvägen, delen Näsbylundsvägen–Korsvägen

UPPLANDS-BRO Samhällsbyggnadsförvaltning,
tel 08-581 690 00, fax 08-581 692 44

Upplåtes: samtliga kommunala gator och vägar

Undantag: Bergstigen
Bergvägen
Ekhammarsvägen
Fagerlidsvägen
Furustigen
Kyrkvägen
Prästagsvägen
Rankhusvägen
Skogsbovägen
Skyttens väg
Stationsvägen i Kungsängen
Strandvägen
Enköpingsvägen, delen Kungsvägen–Ryssgraven

Begränsning: Förbud mot genomfart med fordon med totalvikt över 3,5 ton på Ekhammarvägen, delen Tvärvägen–Rankhusvägen
Rankhusvägen, delen Tvärvägen–Skyttens väg
Skyttens väg, delen Skogsvägen–V:a Rydsvägen

**UPPLANDS VÄSBY Stadsbyggnadskontoret, tel 08-590 970 00,
fax 08-590 733 37**

Upplåtes: Breddenvägen
Husarvägen
Hästhagsvägen
Instrumentvägen
Jupitervägen
Kvarnvägen, delen Väsbyvägen–Centralvägen
Optimusvägen, delen Centralvägen–Mälarvägen
Smedbyvägen, delen Mälarvägen–Stockholmsvägen
Truckvägen
Mälarvägen
Smedbyvägen–Optimusvägen–Kvarnvägen
Husarvägen–Ekebovägen
Väsbyvägen–Almungevägen
Stockholmsvägen, delen kommungränsen mot Sollentuna–
Sandavägen
Stockholmsvägen, delen Vallentunavägen–Verkavägen
Sandavägen
Älvsundavägen

**VALLENTUNA Tekniska kontoret, tel 08-587 850 00,
fax 08-587 851 00**

Upplåtes: Banvägen
Björnbodavägen
Bylevägen
Bällstbergsvägen
Cedersdalsvägen
Fabriksvägen
Galgbacksvägen
Högdalavägen, mellan Lv 268 och Okvistavägen
Industrivägen
Kragstalundsleden mellan Bällstbergsvägen och Björnbo-
davägen
Lindholmsvägen
Lindövägen
Lingsbergsvägen t.o.m. Gröndalsvägen
Moränvägen
Okvistavägen
Olsborgsvägen
Smidesvägen
Tallhammarsvägen, mellan Lv 268 och Tallhammarsvä-
gen 13
Teknikvägen
Vargmötesvägen
Stockholmsvägen

**VAXHOLM Tekniska avdelningen, tel 08-541 708 32,
fax 08-541 708 34**

Upplåtes: Björkstigen
Eriksövägen
Estlandsvägen
Floravägen
Hamngatan, väster om Kungsgatan
Kungsgatan
Parkgatan
Strandgatan
Söderhamnen
Västerhamnen

VÄRMDÖ Gatukontoret, tel 08-570 381 24, fax 08-570 312 40

Upplåtes: Idrottsvägen
Skyttevägen
Björnskogsvägen från Skeviksvägen till vändplan.
Gustavsbergsvägen
Skeviksvägen
Aspviksvägen
Skärgårdsvägen, delen Mossen–Värmdöleden
Bleksängsvägen

ÖSTERÅKER tel 08-540 810 00, fax 08-540 659 43

Upplåtes: samtliga kommunala gator och vägar

Undantag: Industribron
Centralvägen
Kvisslingbyvägen
Söravägen
Margretelundsvägen, delen väg 276 till Söralidsvägen
Prästgårdsvägen

Belastning: totalvikt 3,5 ton.

IV. Rekommenderade vägar för transport av farligt gods i länet

Primära transportleder i hela länet

E 4 hela vägen, **E 18** hela vägen, **E 20** delen länsgränsen NV Nygårdsvägskalet Lidingövägen/Tegeluddsvägen, **57** hela vägen, **73** delen Nynäs-hamn–Hammarbykopplet–Hammarbybacken, **73** delen Bolidenplan–Årsta (226)–Nyboda trafikplats, Arenavägen–Palmfeldtsvägen öster om Bolidenvägen–Bolidenvägen, **76** hela vägen, **77** hela vägen, **222** delen Arenavägen–Hammarbybacken–Hammarby Fabriksväg–Ålstäket (274), **225** delen Ösmo (73)–Vårsta (226), **226** delen Vårsta (225)–Tumba C (258) och delen Örbyleden (229)–Årstälänken (73), **229** hela vägen, **258** hela vägen, **259** hela vägen, **261** hela vägen, **264** hela vägen, **267** hela vägen, **268** delen Glädjens trafikplats (E 4)–Okvista (264), **273** hela vägen, **274** delen Arninge trafikplats (E 18)–Vaxholm, **275** delen Fredhälls trafikplats (E 4, E 20)–Brommaplan (261) och delen Hjulstamotet (E 18/275)–Turebergs trafikplats (E 4), **277** delen Roslagstulls trafikplats (E 18.20, E 20)–Torsviks trafikplats, **279** hela vägen, **280** hela vägen.

Sekundära transportleder kommunvis

Botkyrka

226 delen väg 258–gränsen mot Huddinge kommun

Sankt Botvids väg delen Hallunda trafikplats (E 4, E 20, 258)–väg 584

Norsborgsvägen delen väg 584–Norsborgs vattenverk

KP Arnoldssons väg delen väg 226–Tumbavägen

Kucla Gårdsväg

Segersbyvägen

Danderyd

262

Vendevägen delen Danderyds sjukhus trafikplats (E 18)–Auravägen/Danderydsvägen

Ekerö

800 delen Tappström (261)–Ölsta (807)

812 delen väg 800–Svartsjö (806)

814

816

824

825 delen 824–Lovö vattenverk

Haninge

227

257 delen Västerhaninge trafikplats (73)–Tungelsta (542)

260

560 delen Fors (73)–Årsta brygga

561

Huddinge

226 gränsen mot Botkyrka–259, Fullersta trafikplats–gränsen mot Stockholms kommun

Järfälla

Enköpingsvägen delen Barkarby trafikplats (E 18)–Viksjöleden/Unionsvägen och delen Kallhälls trafikplats (E 18)–Rotebroleden (267)

Viksjöleden

Kallhällsleden delen Kallhälls trafikplats (E 18)–Passadvägen

Hummelmoravägen norra anslutningen med Viksjöleden–Vattenverksvägen

Vattenverksvägen

Lidingö

277 delen Torsviks trafikplats–Lejonvägen

Södra Kungsvägen delen Lejonvägen–Gåshagaleden

Gåshagaleden

Läroverksvägen delen Södra Kungsvägen–Larsbergsvägen

Larsbergsvägen delen Läroverksvägen–Agavägen

Agavägen

Värdshusvägen

Norra Kungsvägen

Elfviksvägen

Nacka

Saltsjöbadsleden/Stockholmsvägen

Värmdövägen delen Skuru trafikplats (222)–Ektorpsvägen

Ektorpsvägen delen Värmdövägen–Nacka sjukhus

Ormingeleden

Mensätravägen delen Ormingeleden–Skarpövägen

Skarpövägen delen Mensätravägen–Montörvägen

Skönviksvägen

Norrtälje

276

278

282

283

1103 (Tulkavägen)

1111 (Uppsalavägen)

1113

Förbindelseväg mellan väg 276 och E 18–väg till Görla industriområde, Norrtälje

Väg till hamnen i Norrtälje Baldersgatan–Bangårdsgatan–Roslagsgatan–Hamnplan

Nynäshamn

539

Nykvarn

509 delen Nykvarns trafikplats (E 20)–Södertäljevägen
Södertäljevägen delen väg 509–väg 511

Salem

Salemsvägen
Säbyvägen
Säbytorgsvägen delen Salemsvägen–Säbyvägen

Sigtuna

263

Sollentuna

Turebergsleden delen Turebergs trafikplats–Bagarbyvägen
Norrvikenleden delen väg 267–Rotevägen
Sollentunavägen delen Sörentorps trafikplats (E 4)–Besvärbacken i Helenelund
262 Danderydsvägen
265 delen Häggviks trafikplats–väg 262
Breddenvägen delen Breddens trafikplats (E 4)–Bergkällavägen
Sollentunavägen delen Norrvikenleden–Djupdalsvägen

Solna

Solnavägen delen E 4/E 20 (Karlberg)–Frösundaleden
Frösundaleden
Huvudstaleden

Stockholm

E 20/Tegeluddsvägen delen Lidingövägen (277)–Frihamnen och Loddan
226 Huddingevägen delen Örbyleden (229)–gränsen mot Huddinge kommun
260 Vikingterminalen–Lugnets trafikplats (222)
275 Bergslagsvägen delen Bergslagsplan–E 18 vid Hjulsta
Lövstavägen delen Bergslagsplan (275)–Lövsta
Norrbyvägen/Huvudstaleden delen Ulvsundaleden (279)–Huvudstabron

Sundbyberg

Inga sekundära transportleder

Södertälje

E 4.19 Stockholmsvägen
E 20.09 Strängnäsvägen
Hertig Carls väg delen Järnagatan (E 20.08)–Verkstadvägen
Verkstadvägen delen Hertig Carls väg–Strömsviksvägen
Strömsviksvägen delen Verkstadvägen–Hertig Carls väg

Tyresö

260 delen Skrubba trafikplats (229)–gränsen mot Haninge kommun
Njupkärrsvägen delen Bollmora trafikplats (229)–Bollmoravägen
Bollmoravägen delen Skrubba Malmväg–Njupkärrsvägen
Skrubba Malmväg

Täby

Centralvägen delen Djursholmsvägen–Stockholmsvägen
Stockholmsvägen delen Centralvägen–Attundavägen
Attundavägen delen Stockholmsvägen–Stora Marknadsvägen
Stora Marknadsvägen delen Attundavägen–Bergtorpsvägen
Bergtorpsvägen delen Viggbyholms trafikplats–Åkerivägen
Löttingelundsvägen delen väg Bergtorpsvägen–Löttingevägen (265)

Upplands-Bro

263 delen väg 269–gränsen mot Sigtuna kommun
269
840 delen Bro trafikplats (269)–Enköpingsvägen
Enköpingsvägen delen väg 840–Granhammarsvägen
Granhammarsvägen delen Brunna trafikplats (E 18)–Enköpingsvägen

Upplands Väsby

Mälärvägen delen Glädjens trafikplats (E 4)–Lövstavägen
Sandavägen delen Glädjens trafikplats–Vatthagsvägen
Stockholmsvägen delen Sandavägen–Åsvägen

Vallentuna

268 delen Okvista (264)–trafikplats Brottby (E 18)
950/Lindholmsvägen delen väg 268–Lindholmen
978 delen Brottby trafikplats (E 18)–väg 973
979 delen Kårsta–Söderhall (280)

Vaxholm

Inga sekundära transportleder

Värmdö

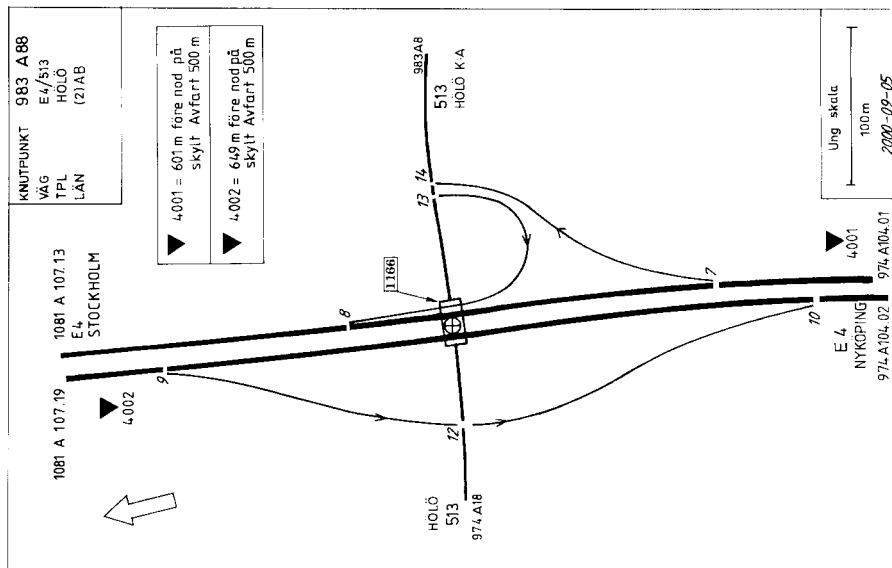
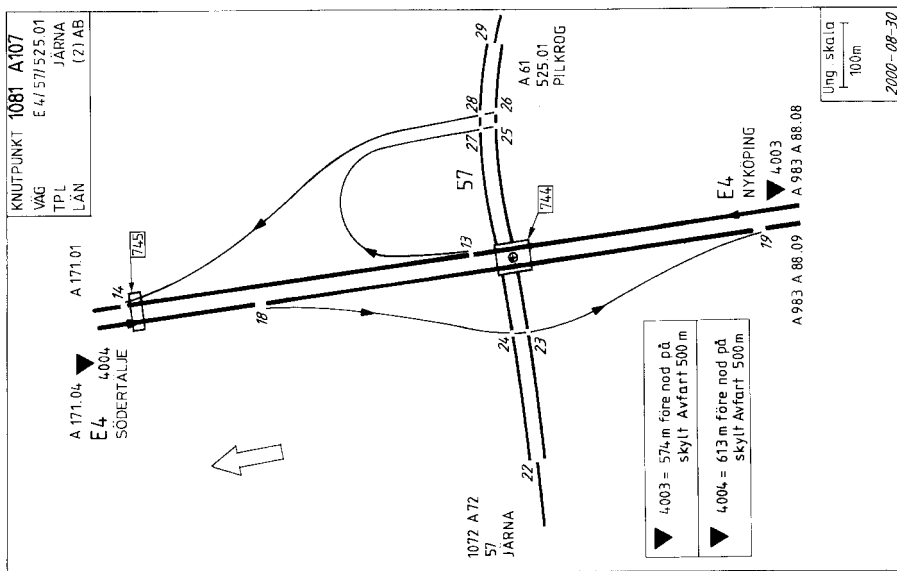
222 delen Ålstäket (Mörtnäs, 274)–Stavsnäs
Gustavsbergsvägen
274 delen Stenslätten–Ålstäket

Österåker

276

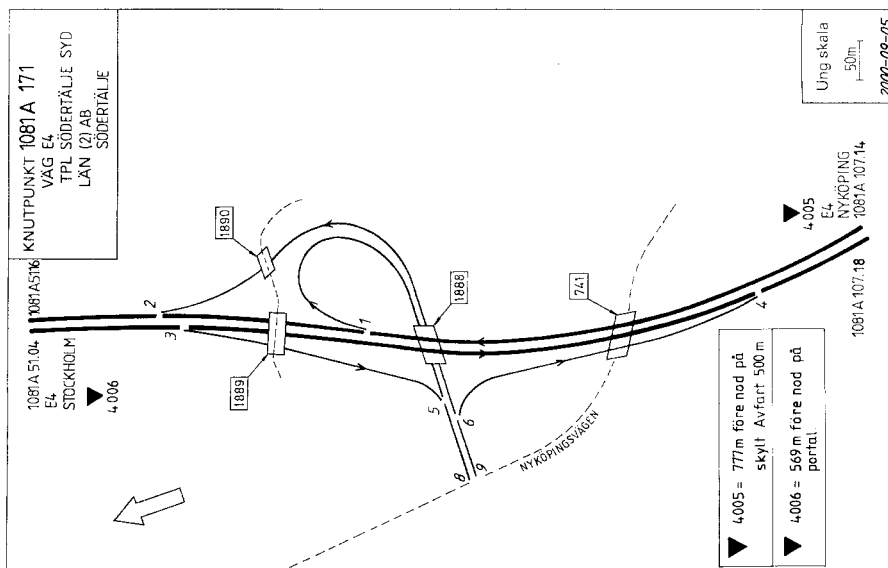
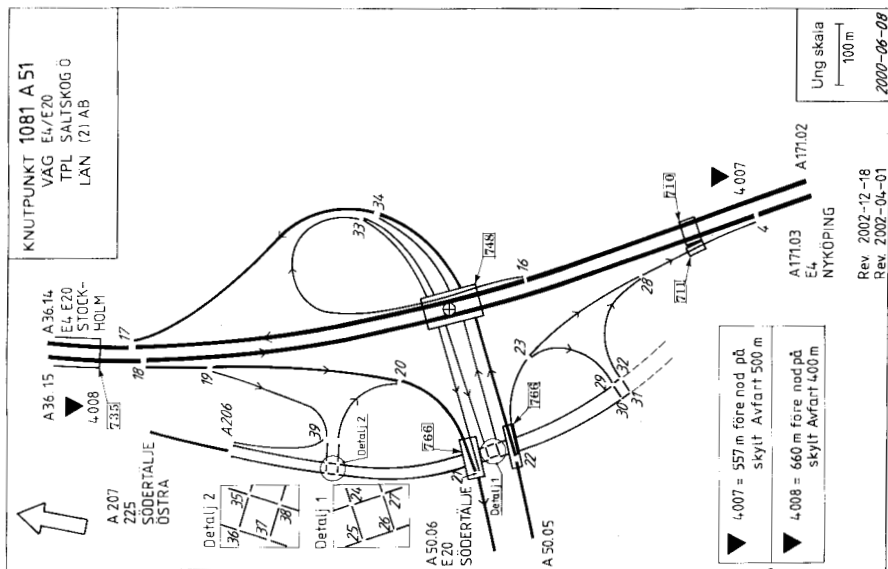
V. Detaljskisser över trafikplatser

VÄG E4



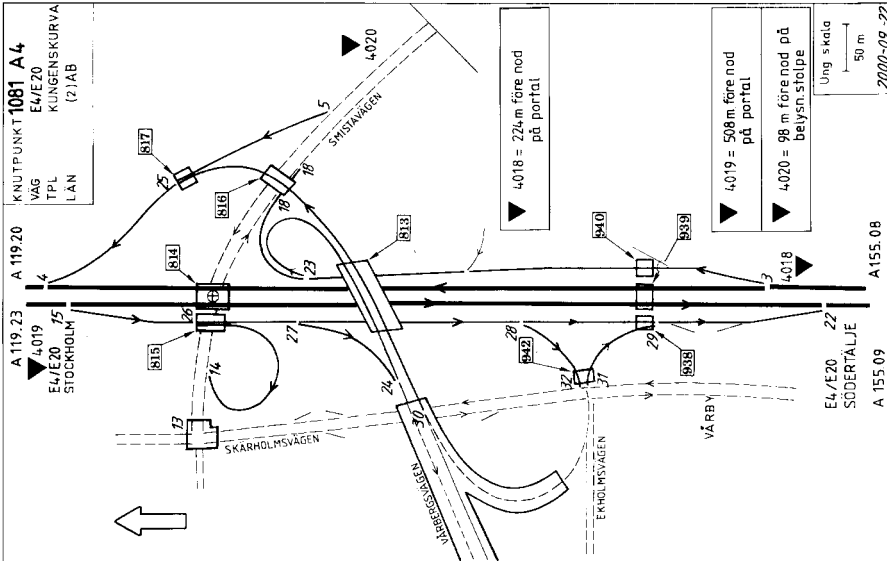
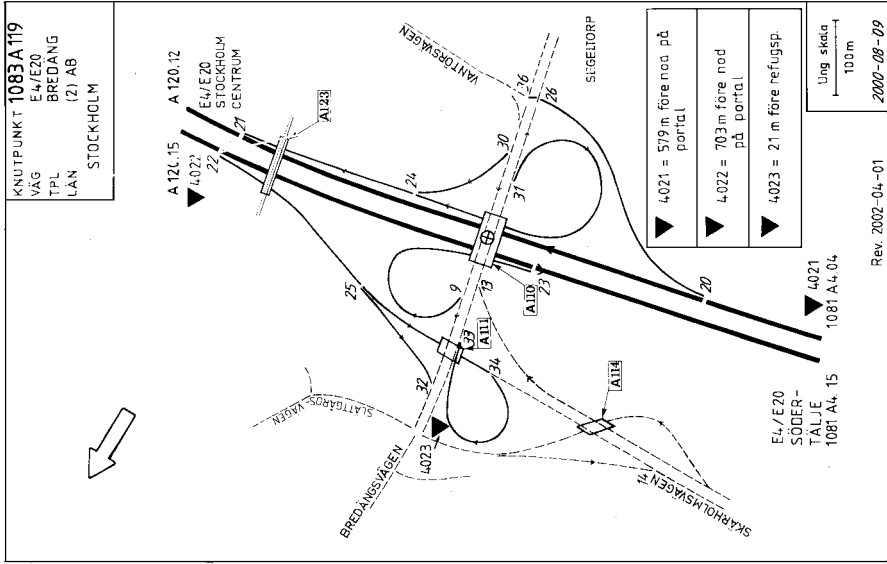
— = Statlig vägghällare
 - - - = Annan vägghällare

VÄG E4

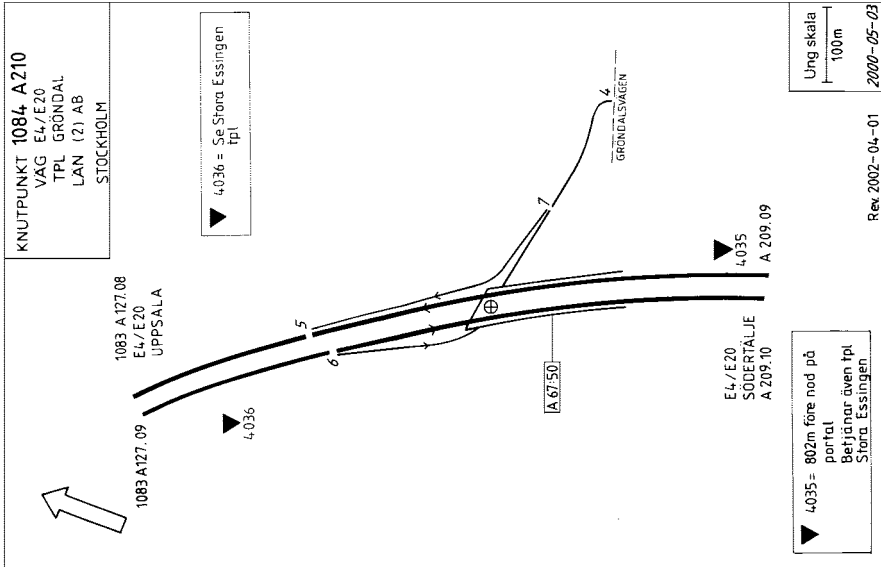
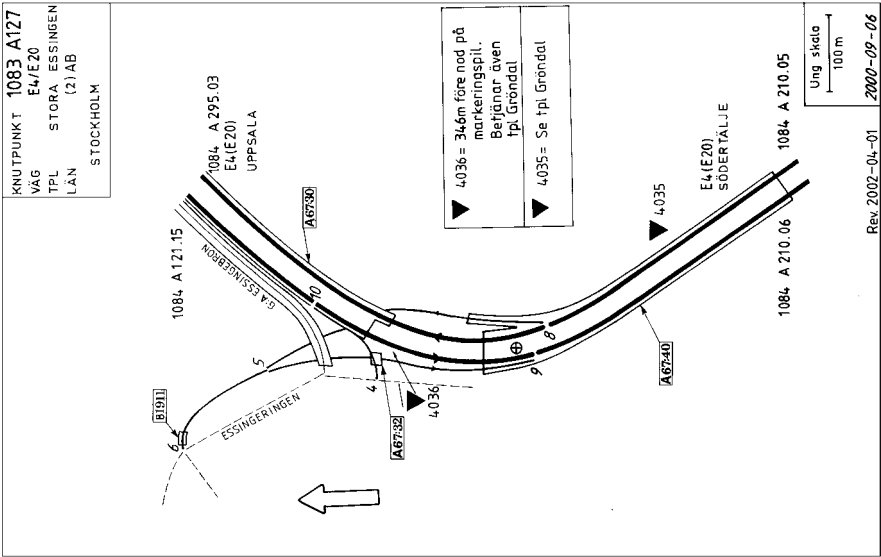


— = Statlig väghållare
 - - - = Annan väghållare

VÄG E4

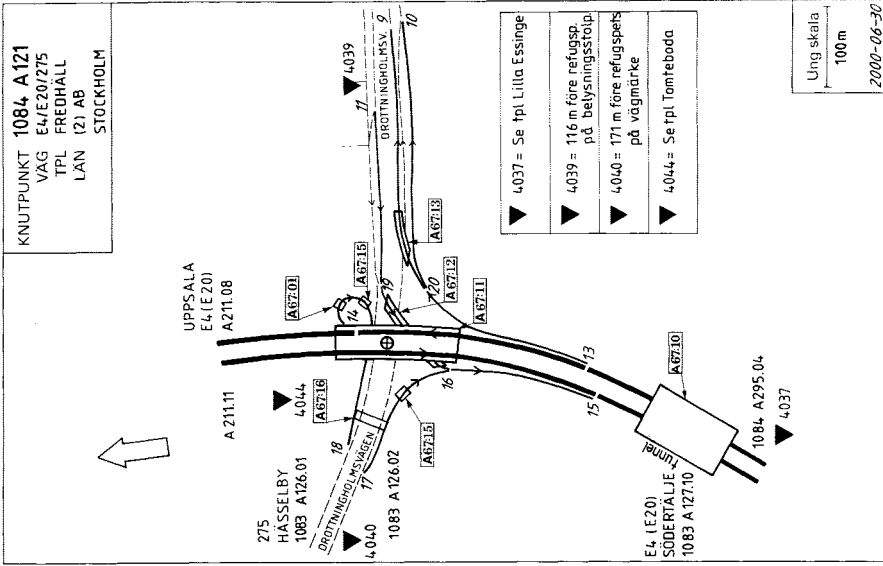
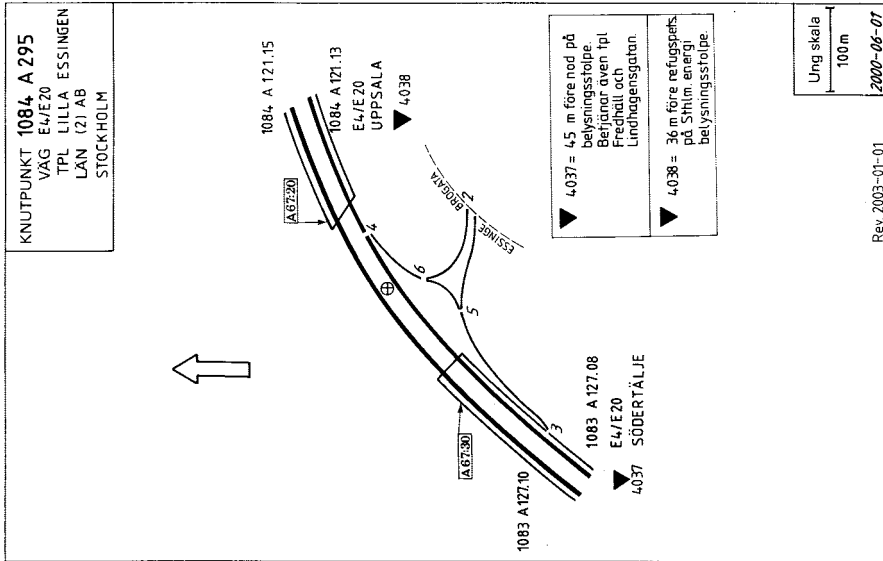


— = Statlig väghållare
 - - - = Annan väghållare

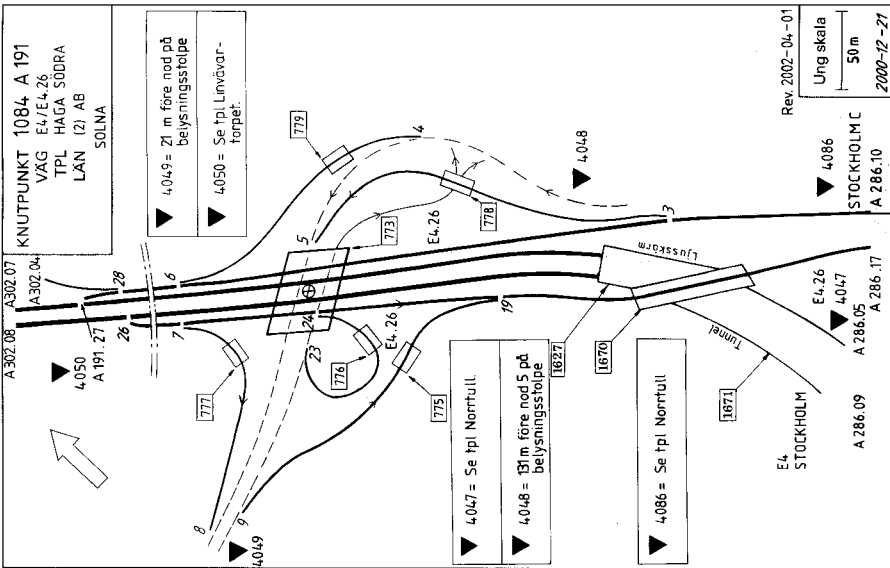
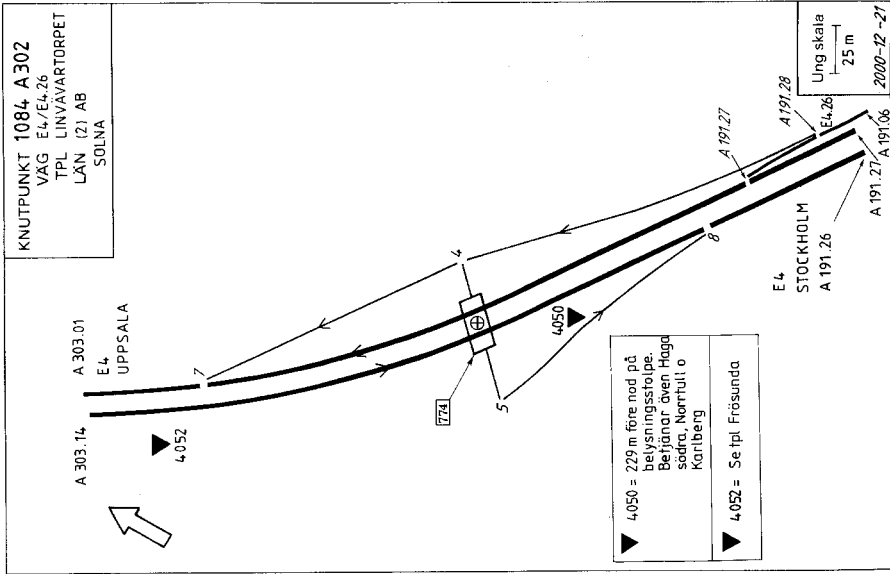


— = Statlig väghållare
- - - = Annan väghållare

VÄG E4

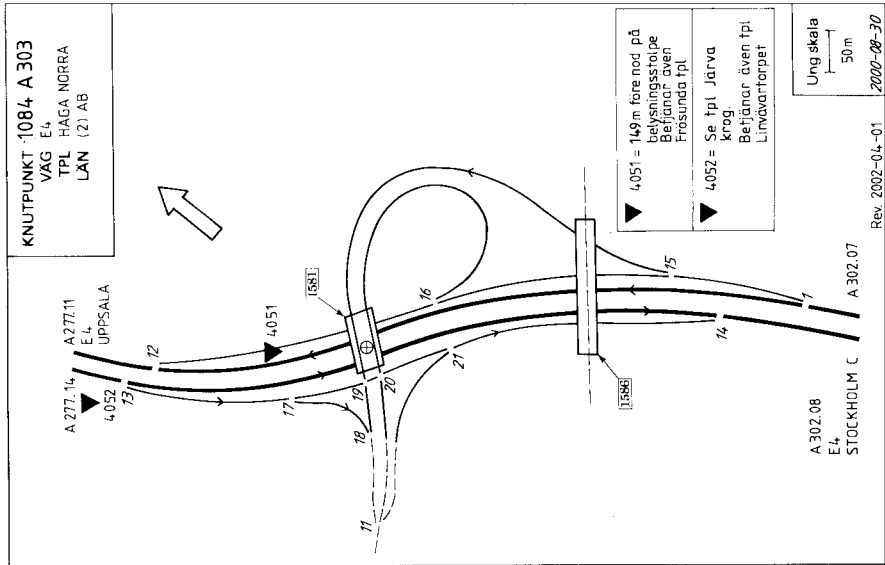
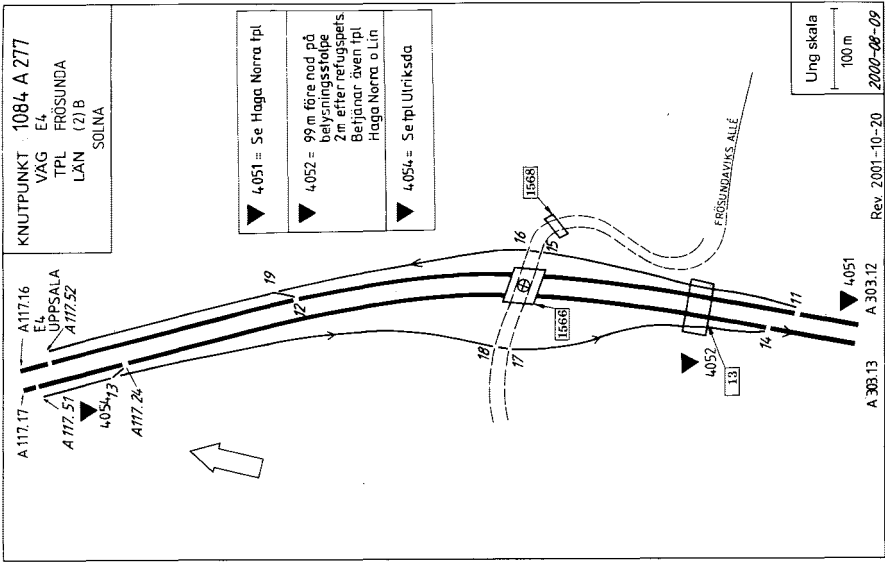


— = Statlig väghållare
 - - - = Annan väghållare

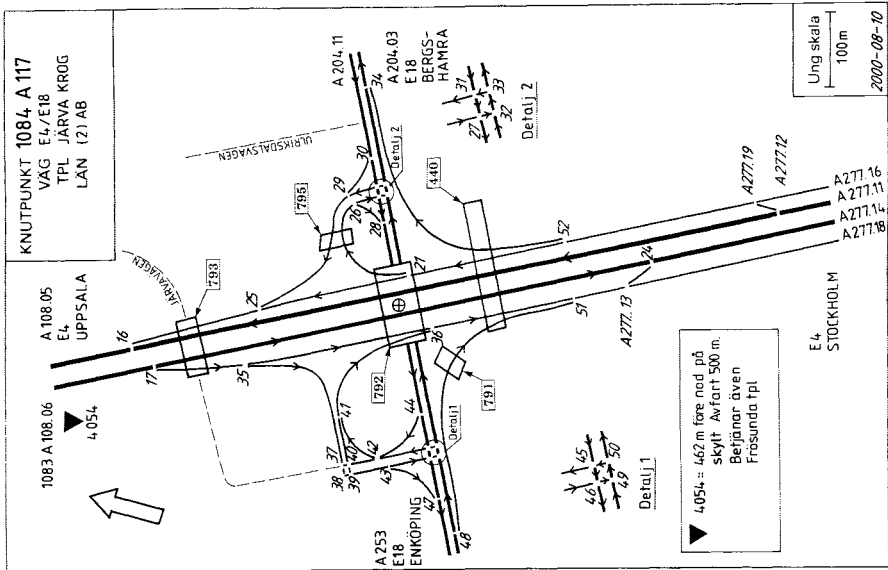
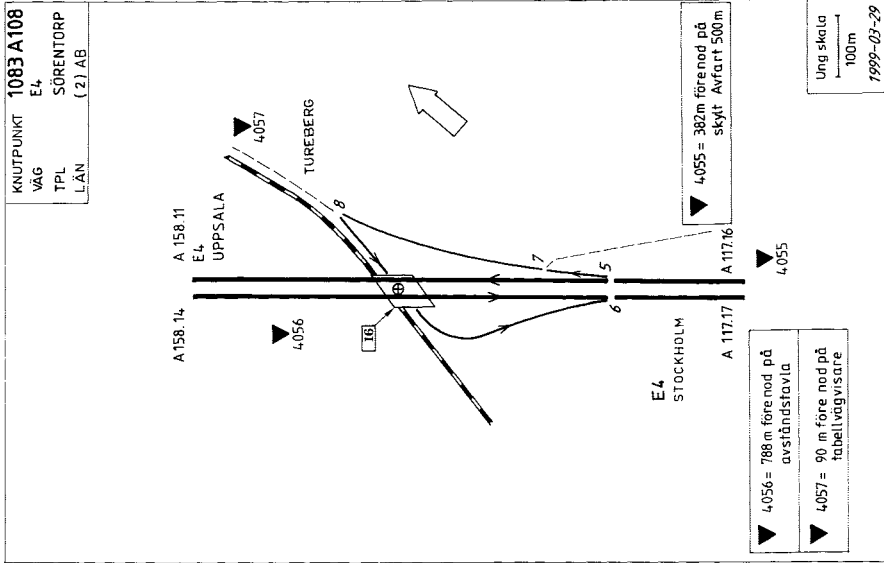


— = Statlig väghållare
 - - - = Annan väghållare

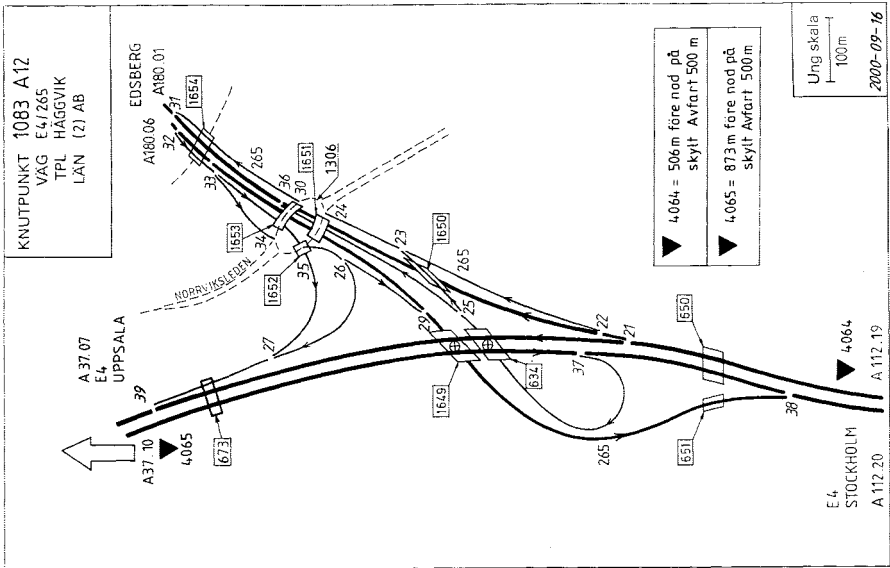
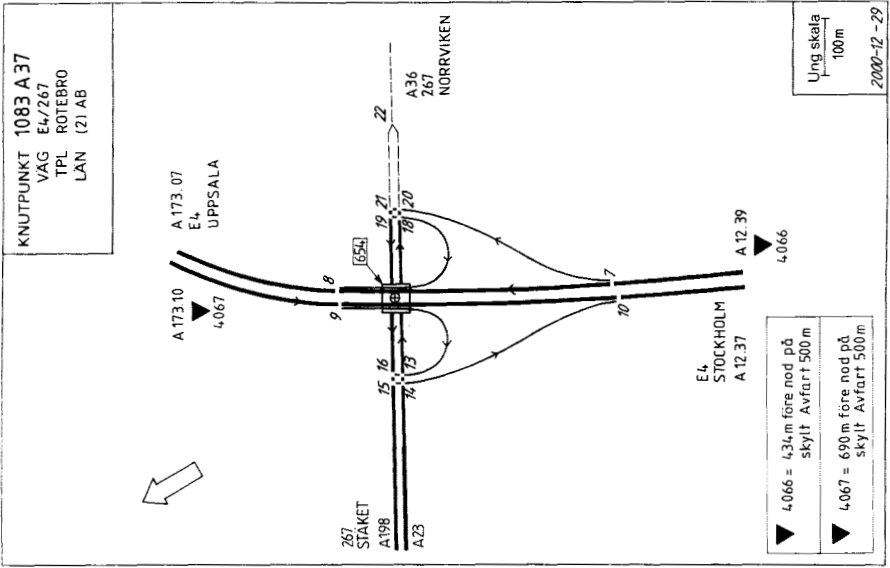
VÄG E4



— = Statlig väghållare
 - - - = Annan väghållare

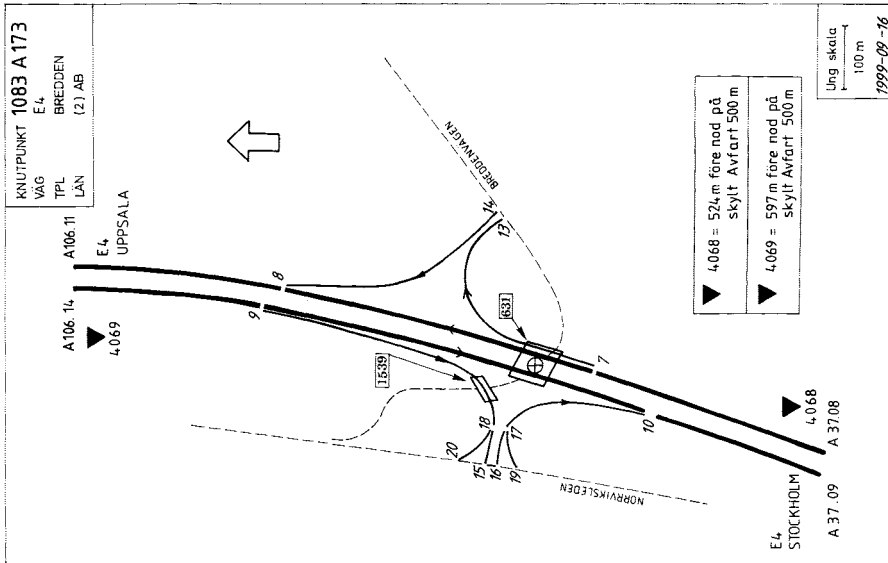
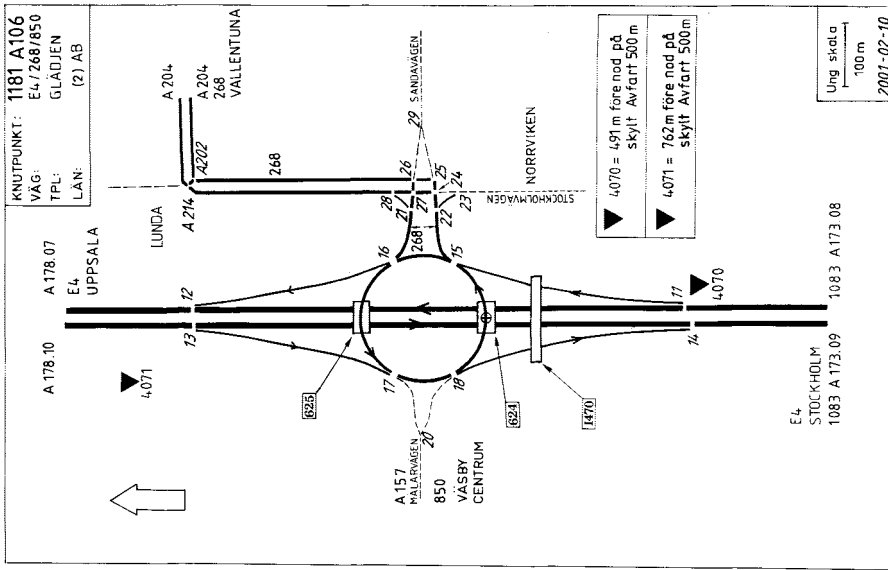


— = Statlig väghållare
 - - - = Annan väghållare



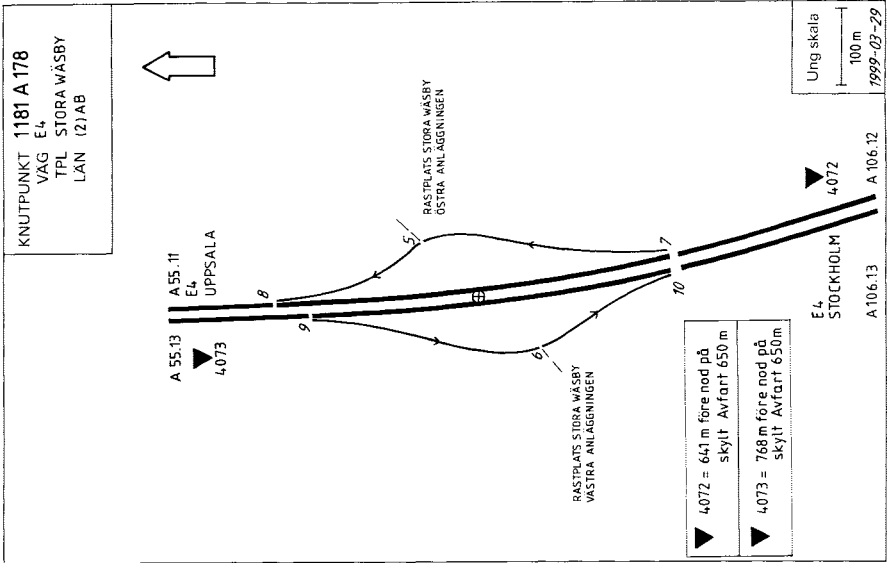
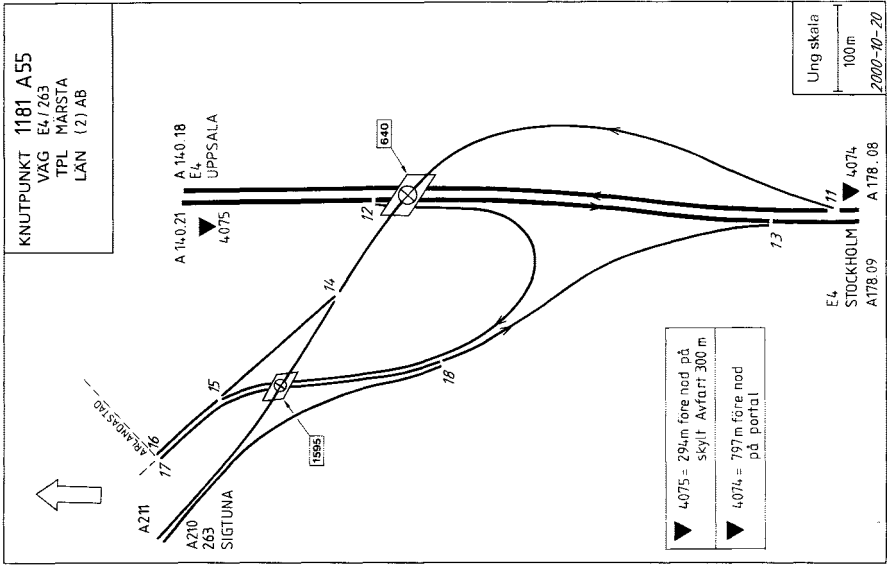
— = Statlig väghållare
 - - - = Annan väghållare

VÄG E4



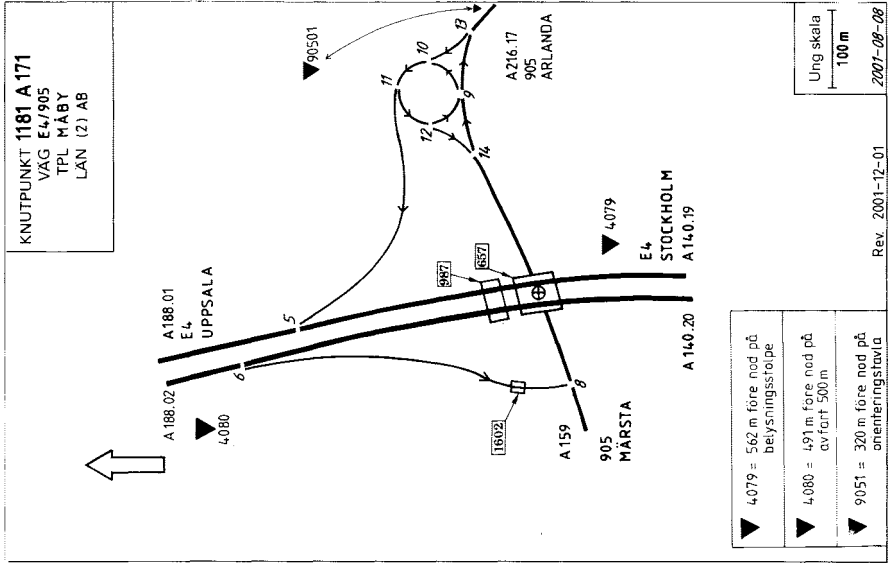
— = Statlig väghållare
 - - - = Annan väghållare

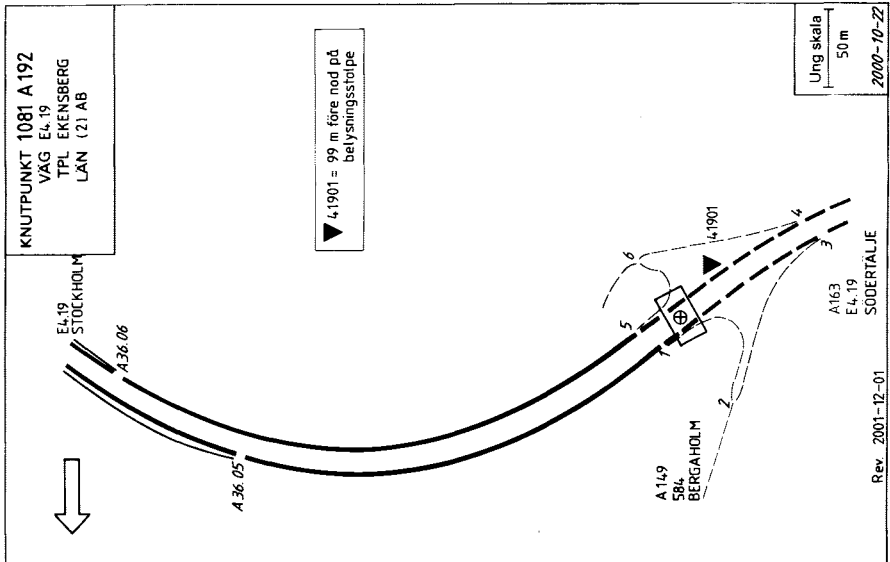
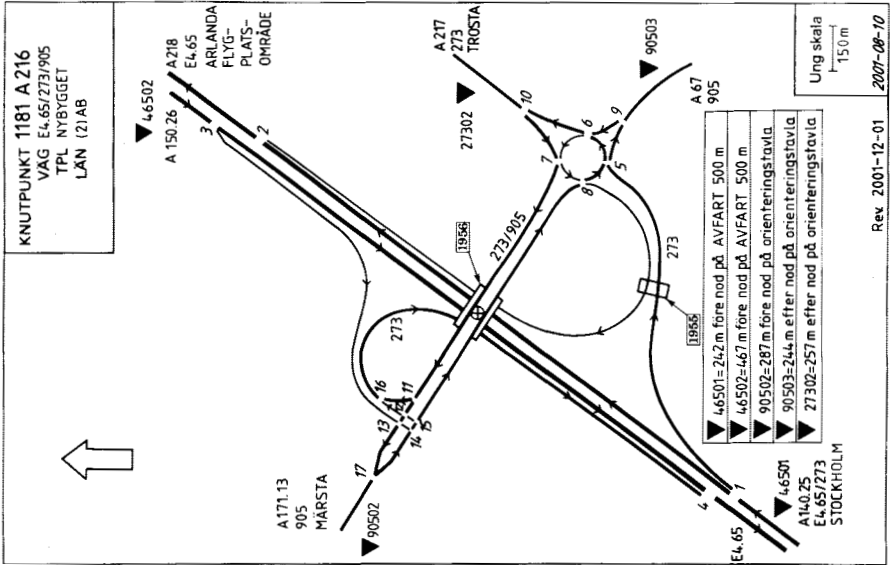
VÄG E4



— = Statlig väghållare
 - - - = Annan väghållare

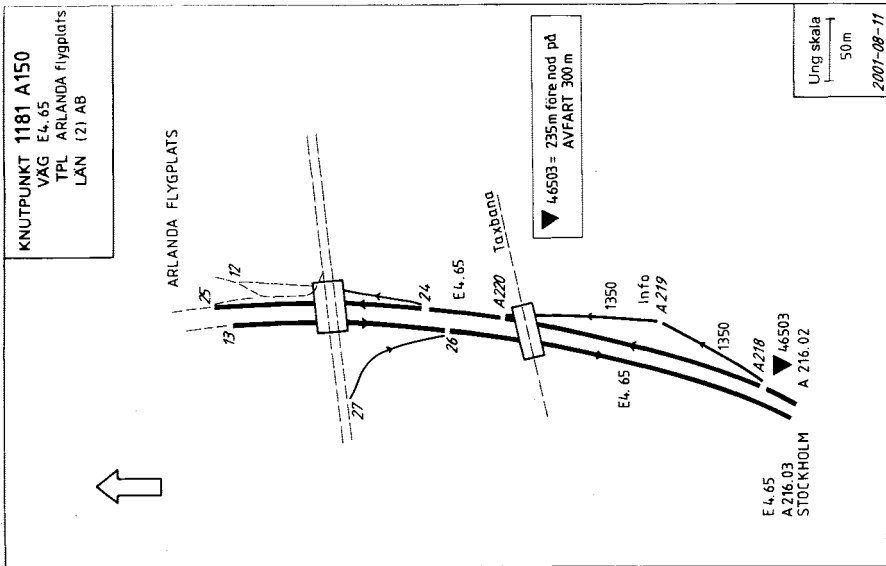
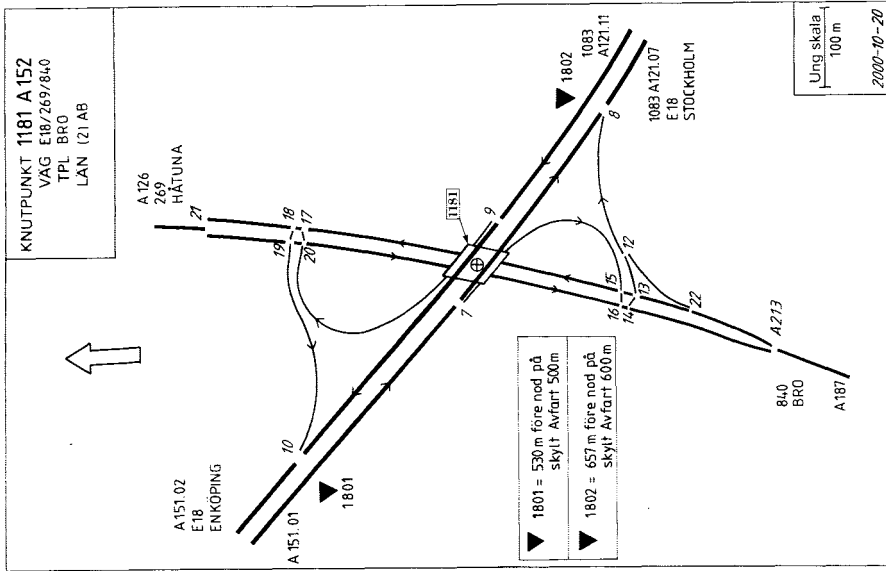
VÄG E4



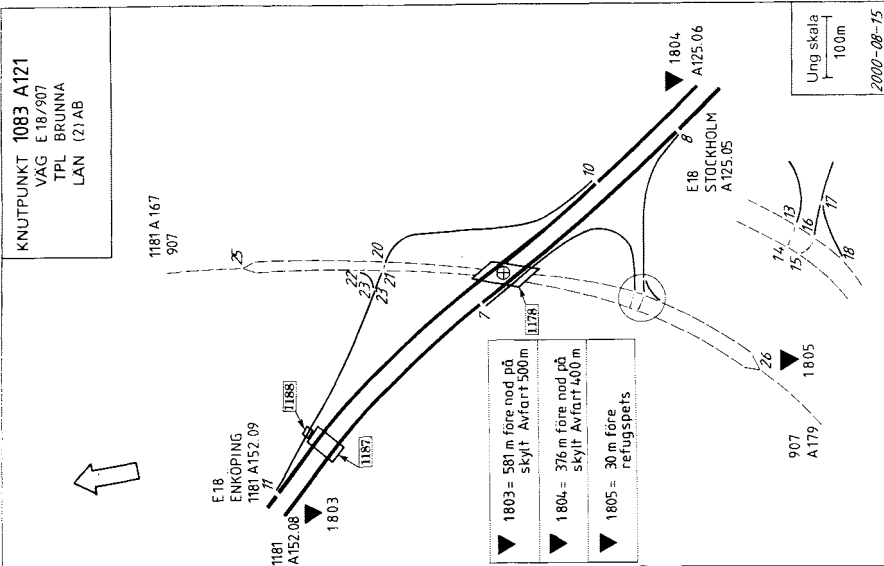
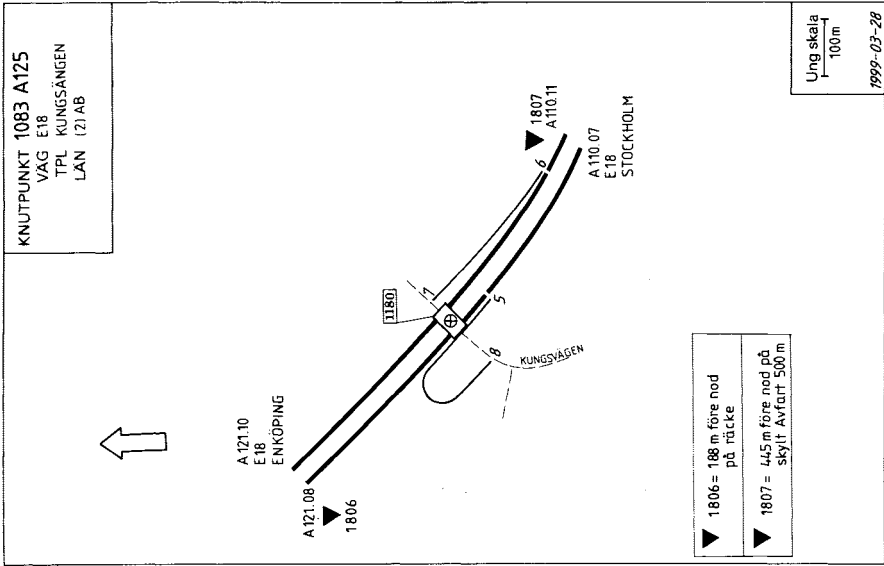


— = Statlig väghållare
 - - - = Annan väghållare

VÄG E4.65/E18

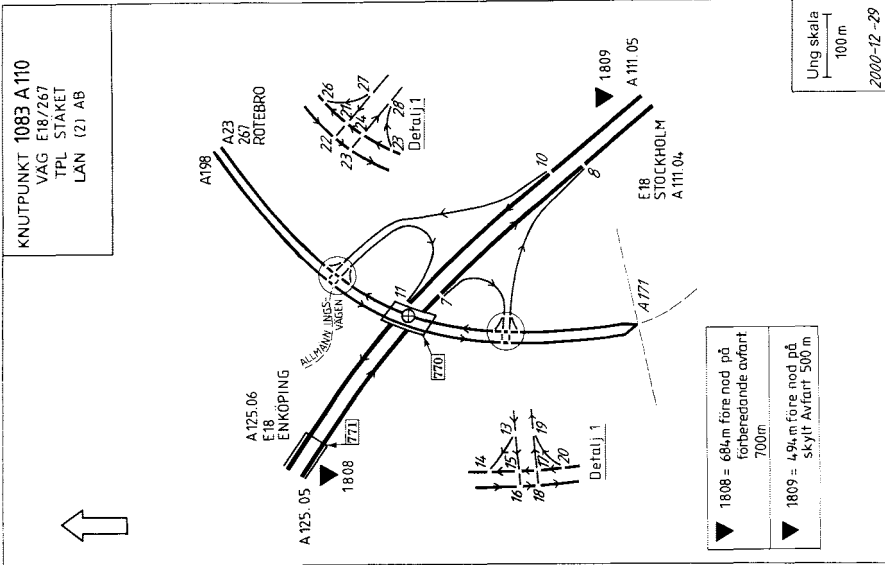
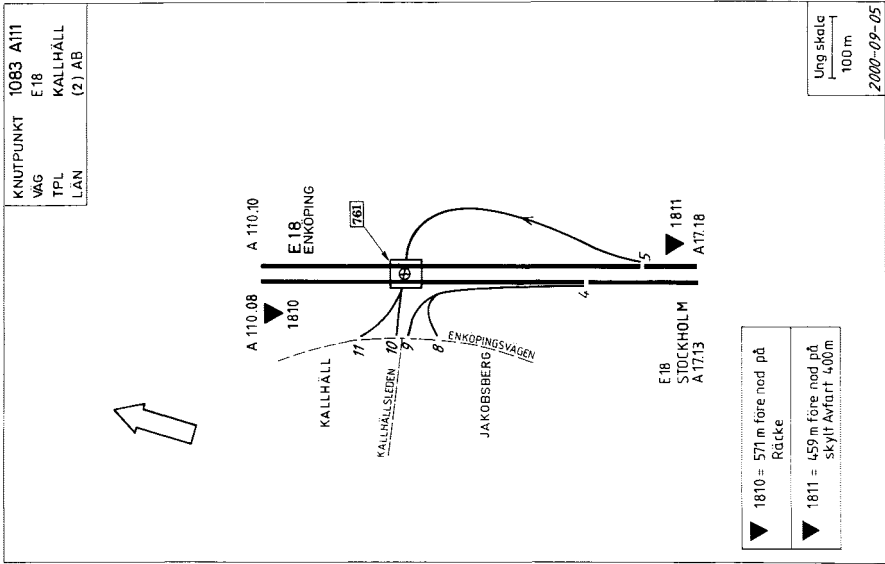


— = Statlig väghållare
- - - = Annan väghållare

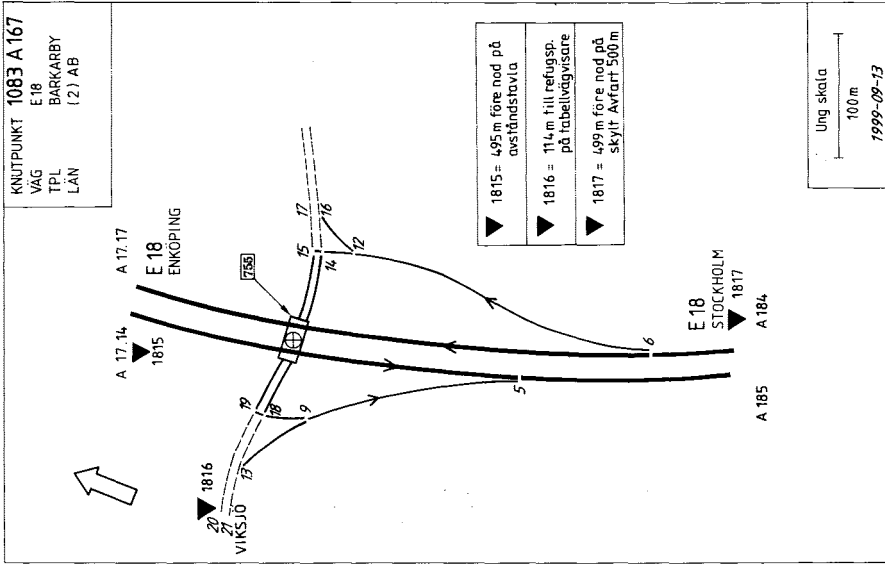


— = Statlig väghållare
- - - = Annan väghållare

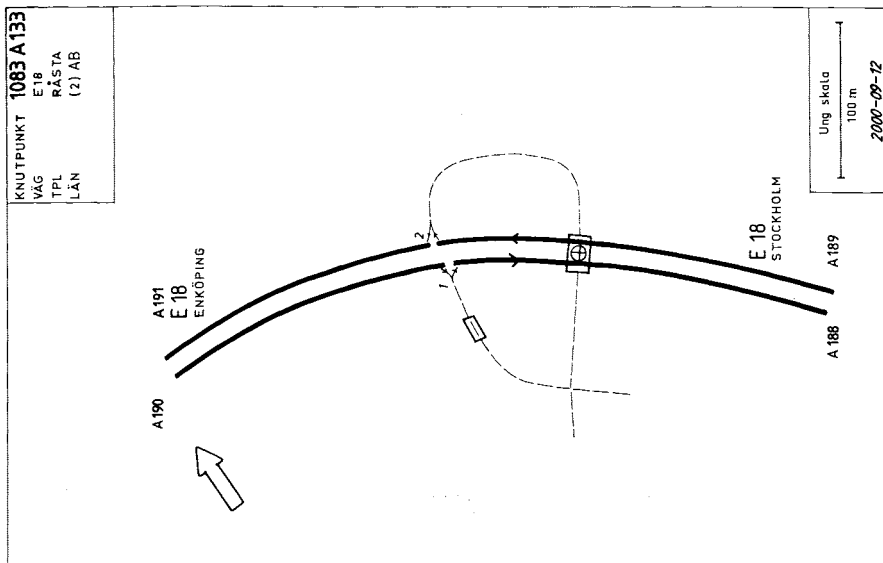
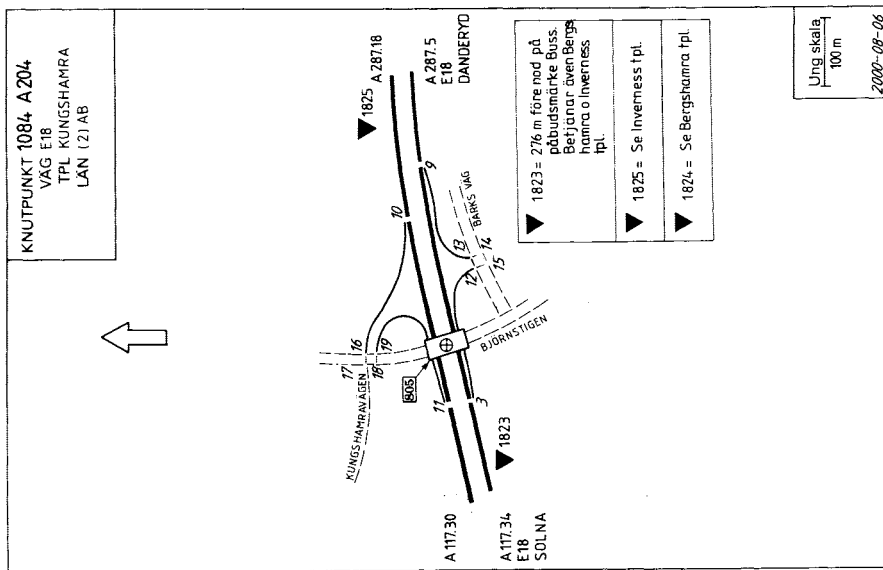
VÄG E18



— = Statlig väghållare
 - - - = Annan väghållare

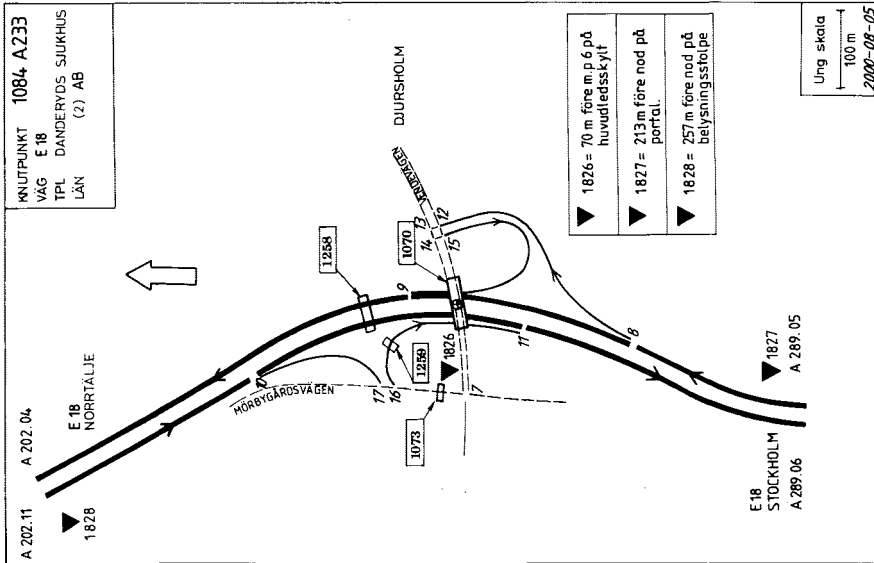
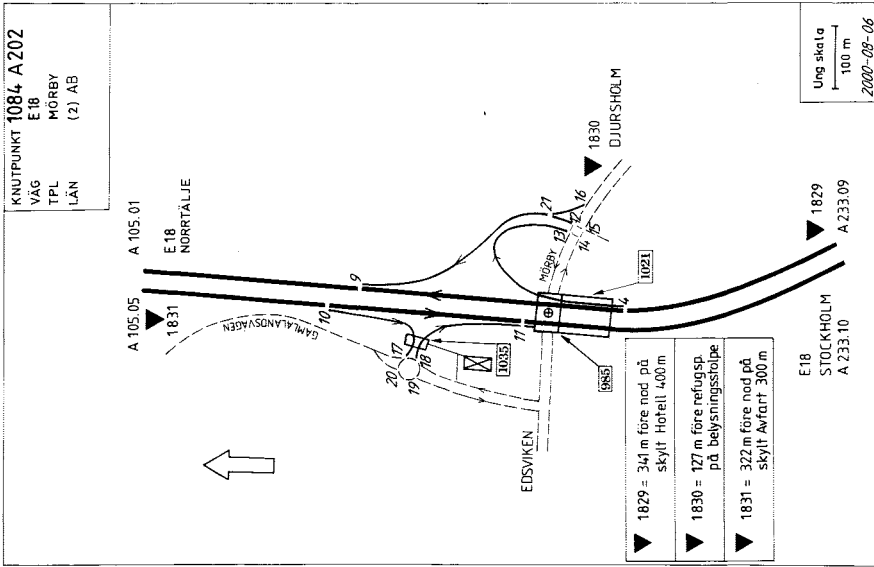


VÄG E18

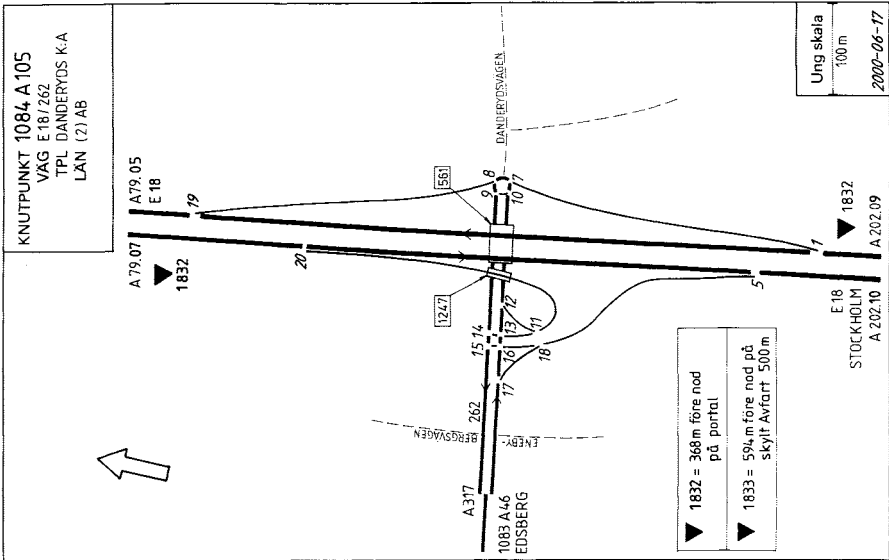
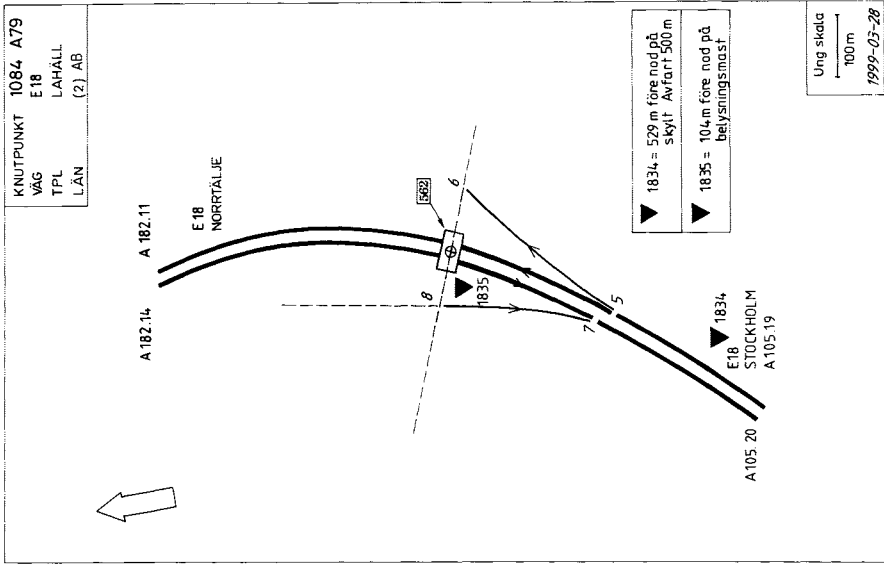


— = Statlig väghållare
- - - = Annan väghållare

VÄG E18

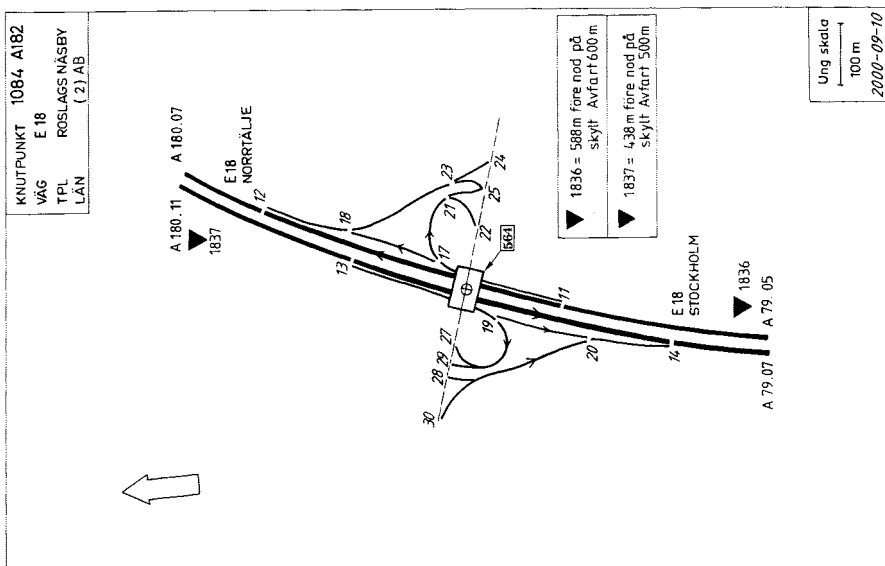
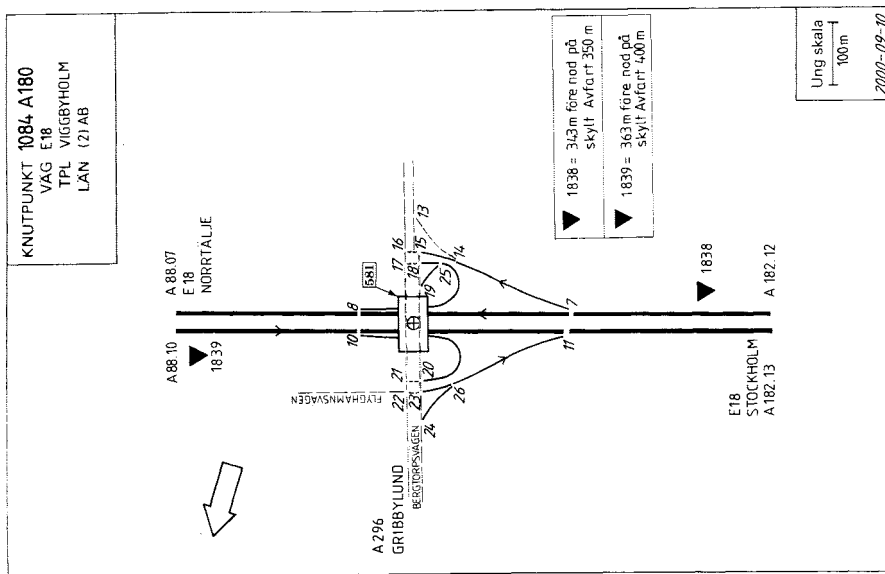


— = Statlig väghållare
 - - - = Annan väghållare

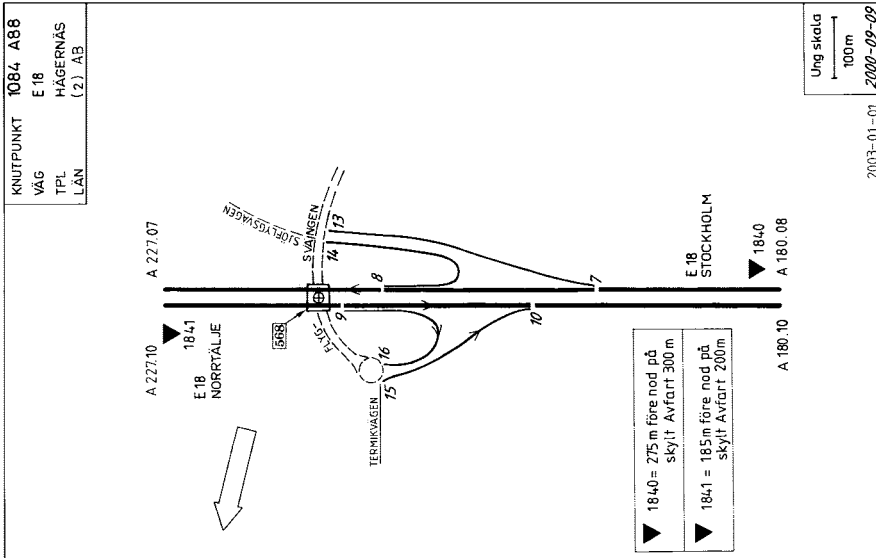
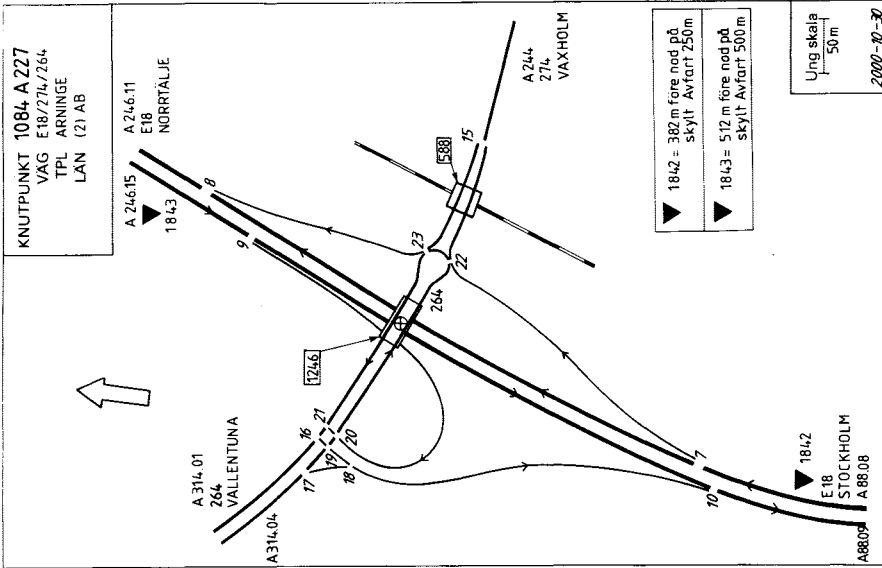


— = Statlig väghållare
- - - = Annan väghållare

VÄG E18

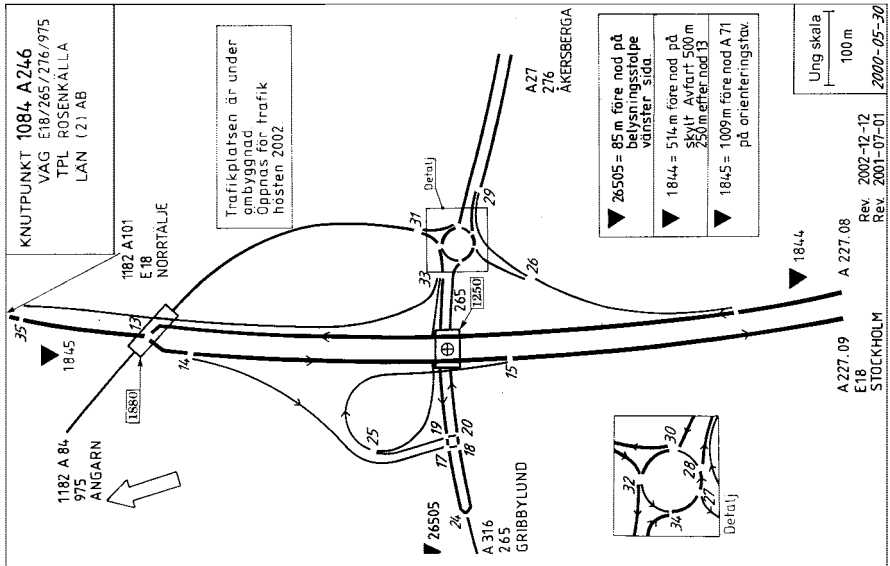
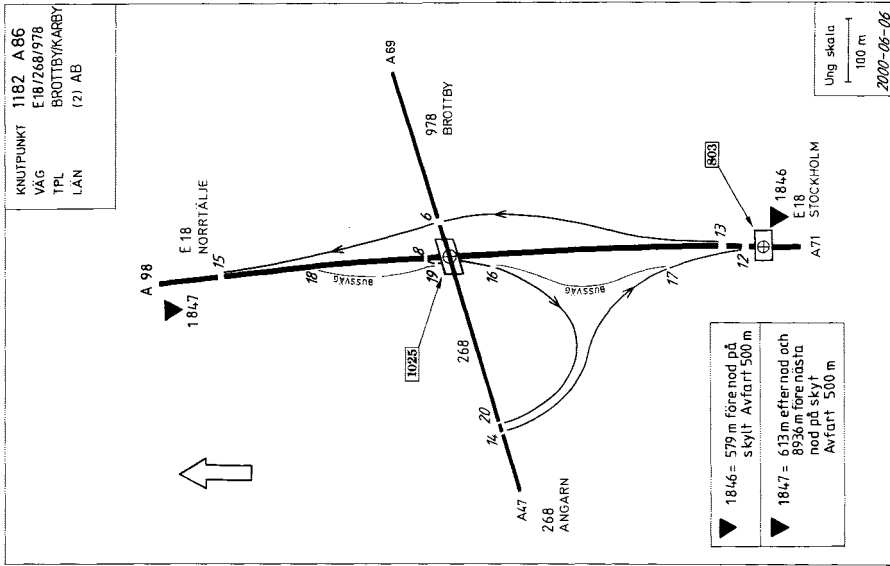


— = Statlig vägghällare
 - - - = Annan vägghällare



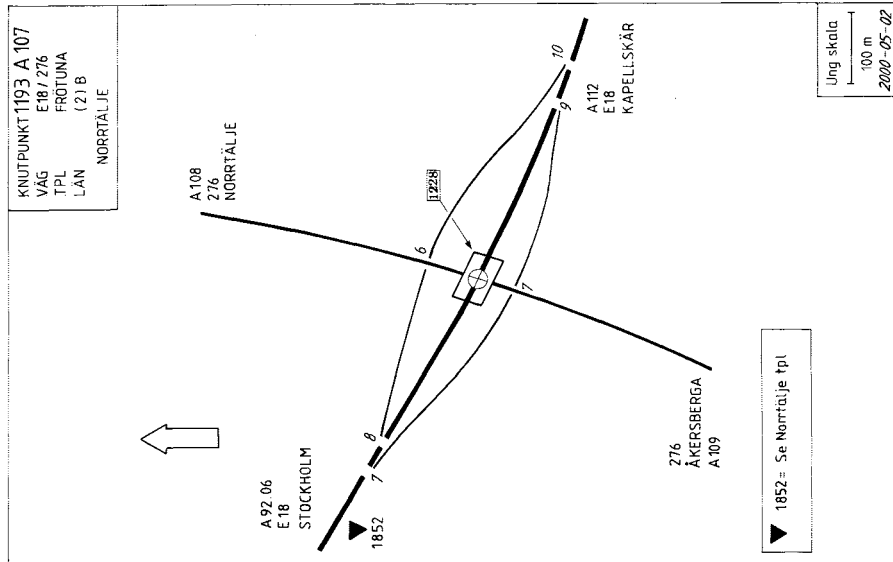
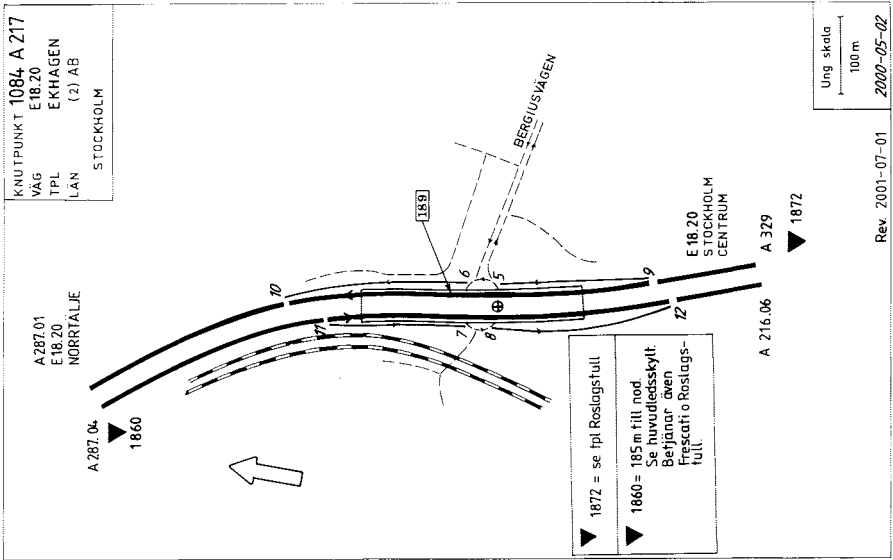
— = Statlig väghållare
 - - - = Annan väghållare

VÄG E18



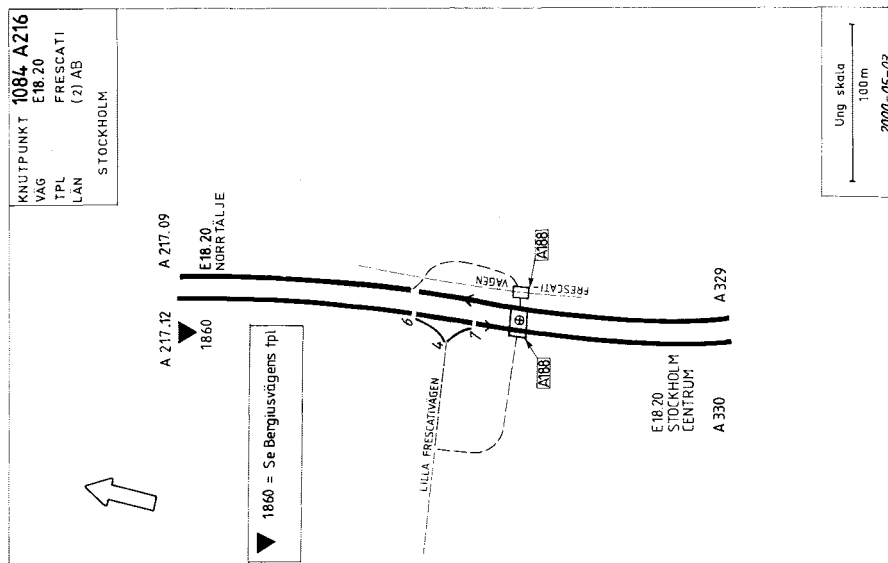
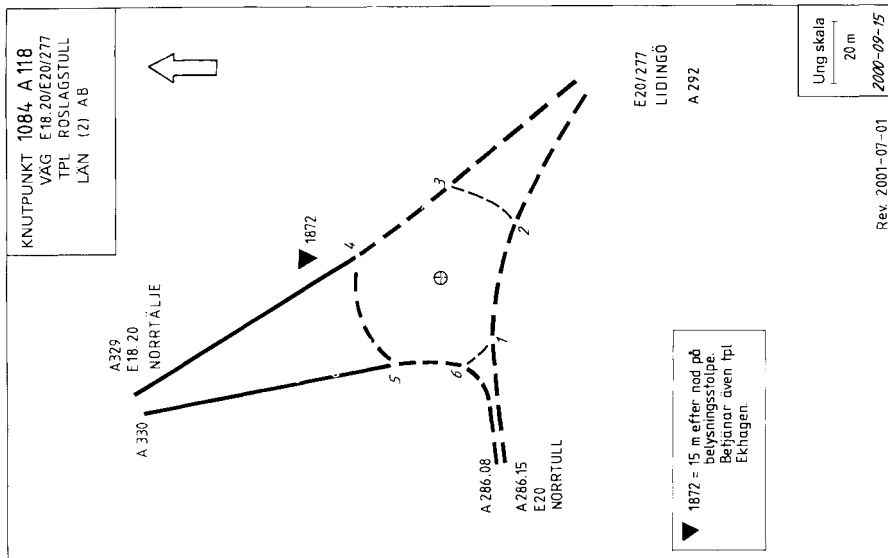
— = Statlig väghållare
 - - - = Annan väghållare

VÄG E18/E18.20

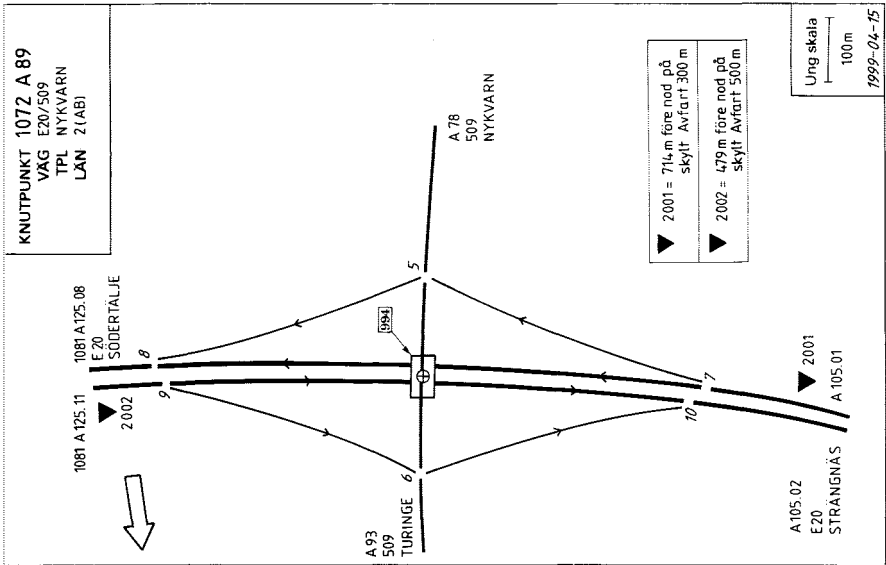
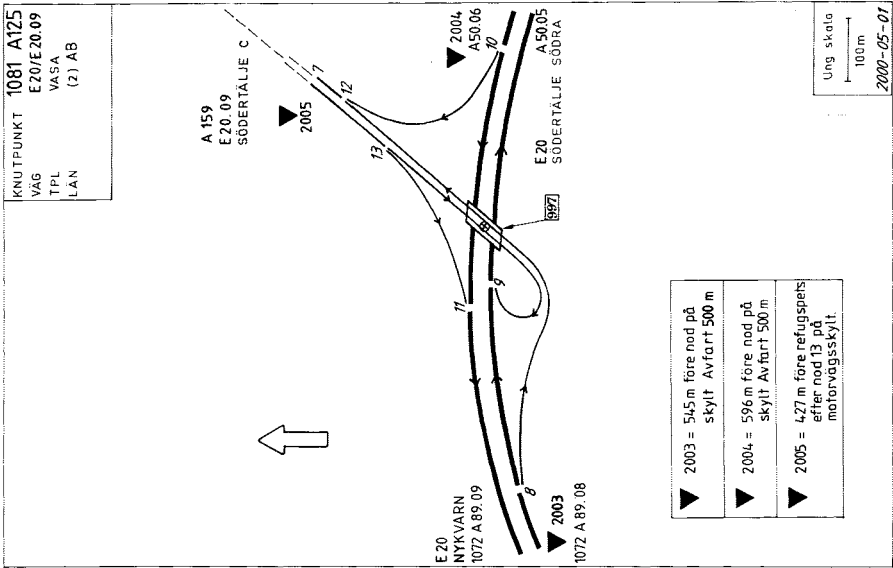


— = Statlig väghållare
 - - - = Annan väghållare

VÄG E18.20

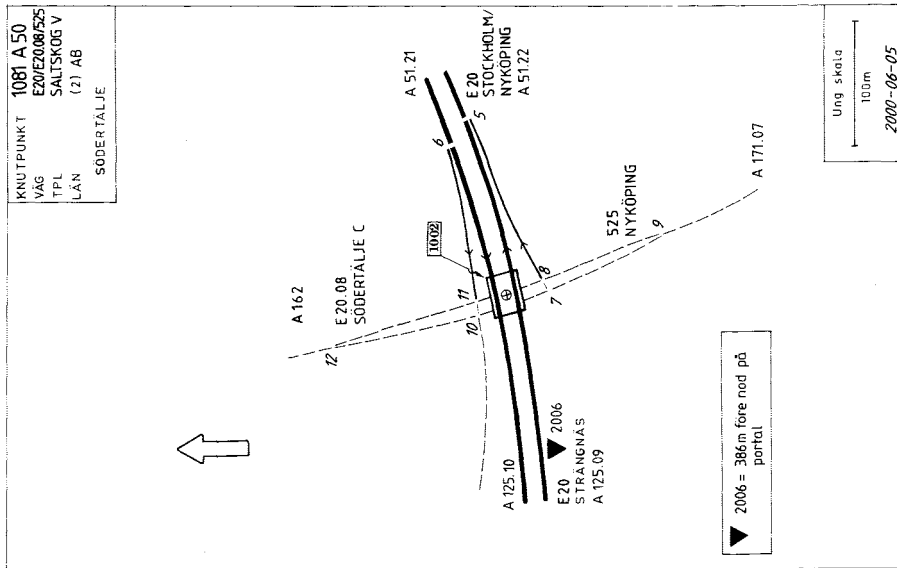
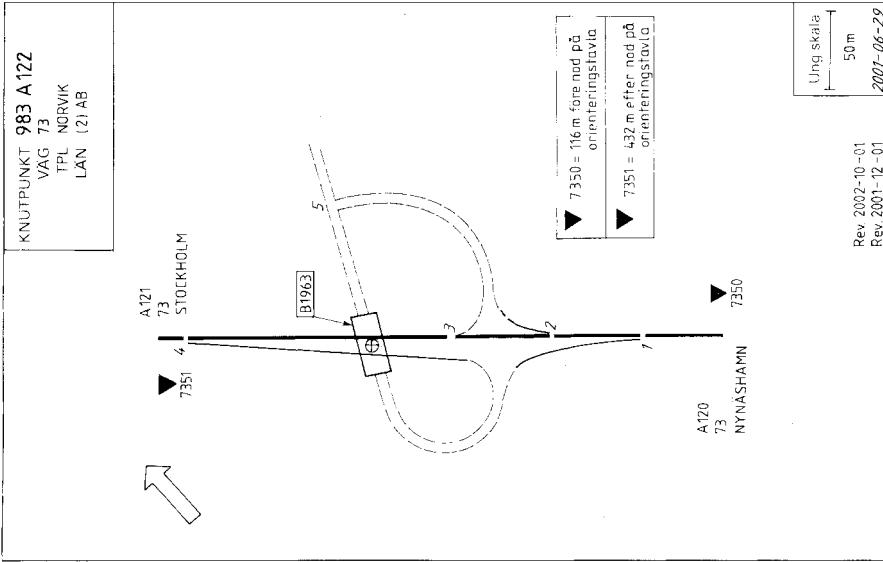


— = Statlig väghållare
- - - = Annan väghållare

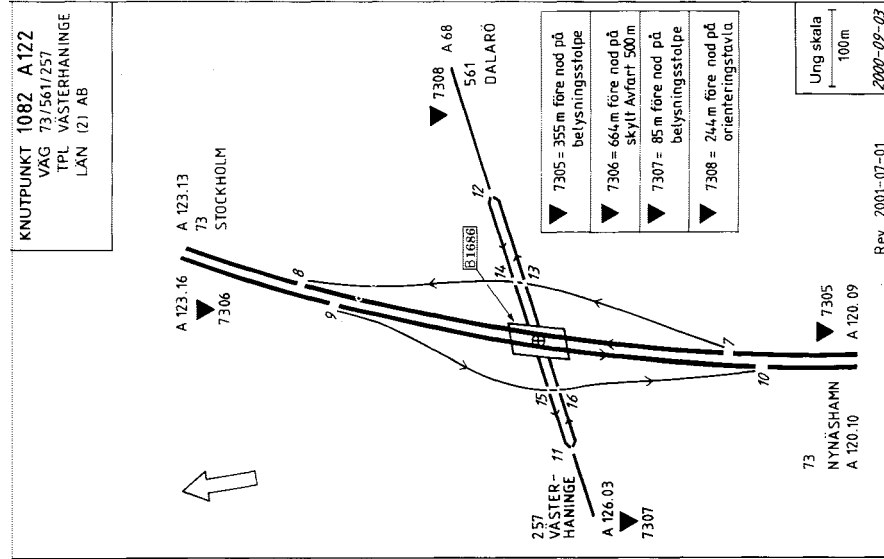
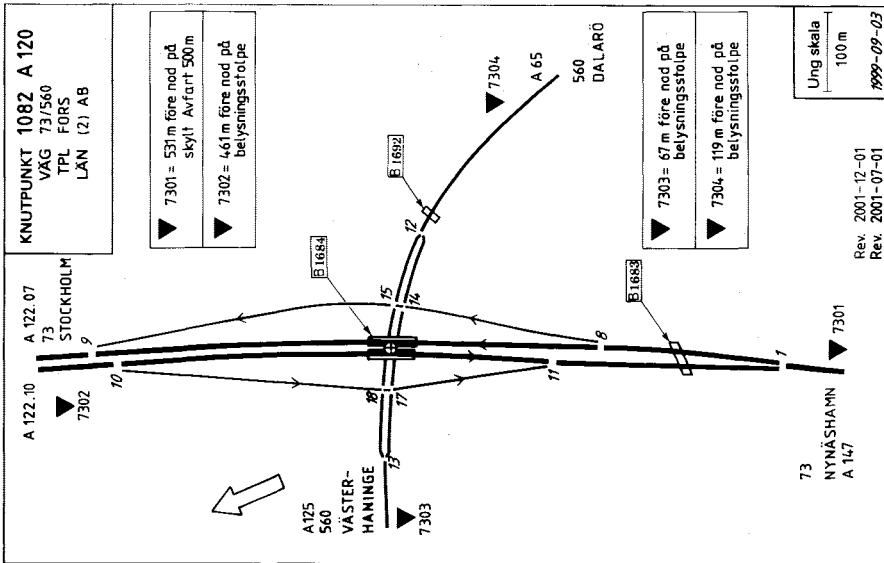


— = Statlig väghållare
- - - = Annan väghållare

VÄG E20/73

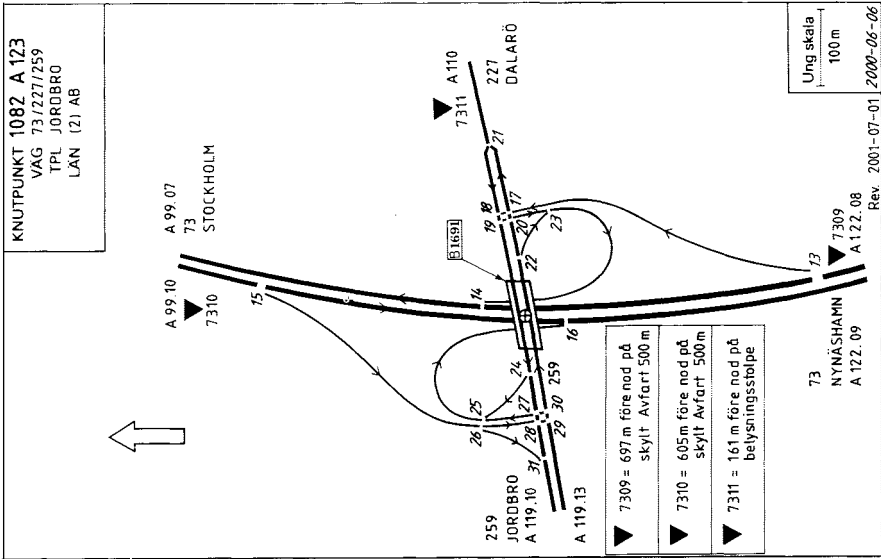
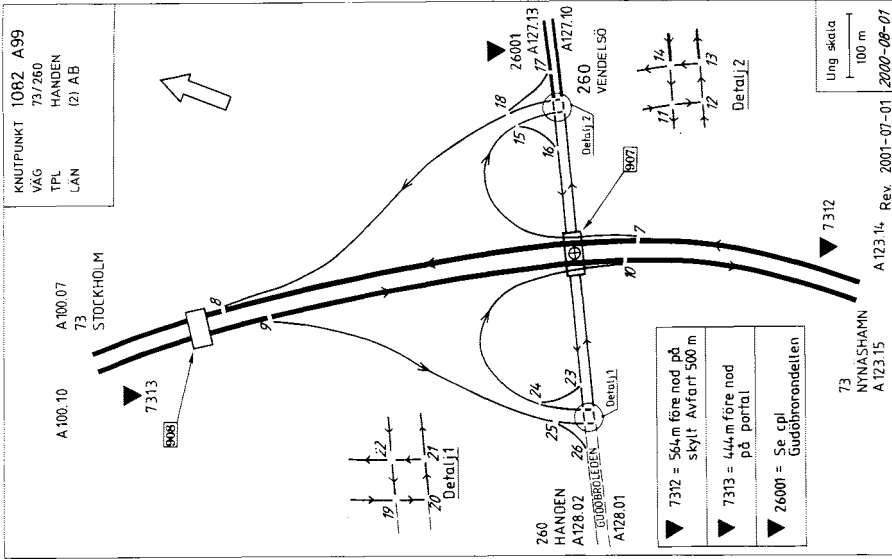


— = Statlig väghållare
 - - - = Annan väghållare

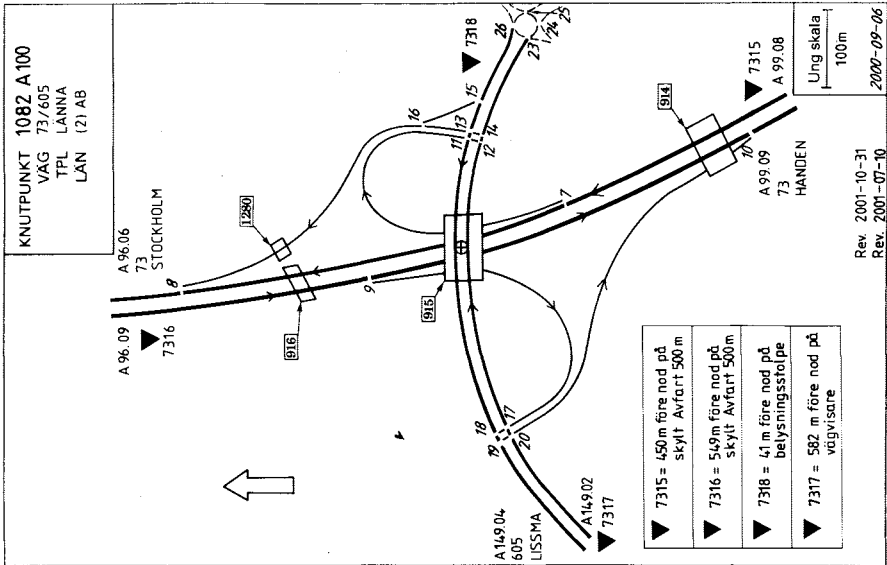
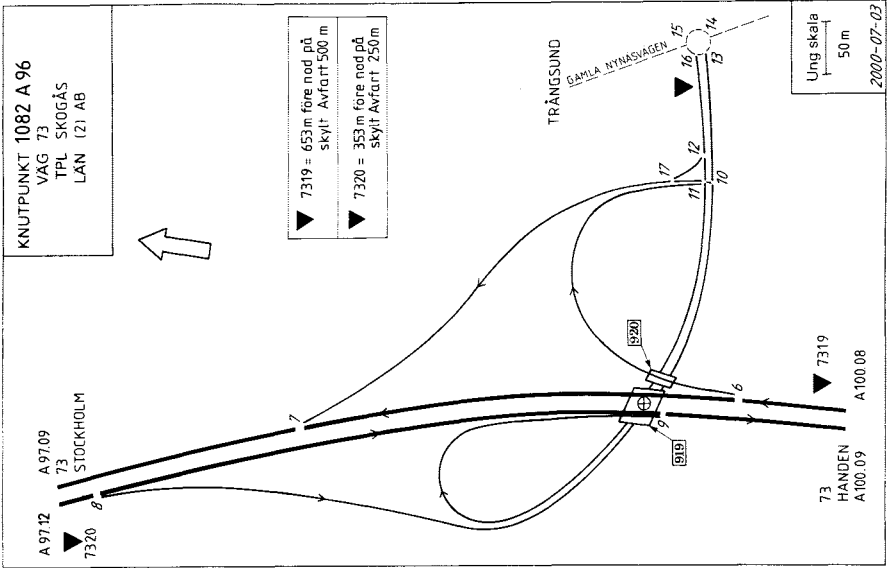


— = Statlig väghållare
 - - - = Annan väghållare

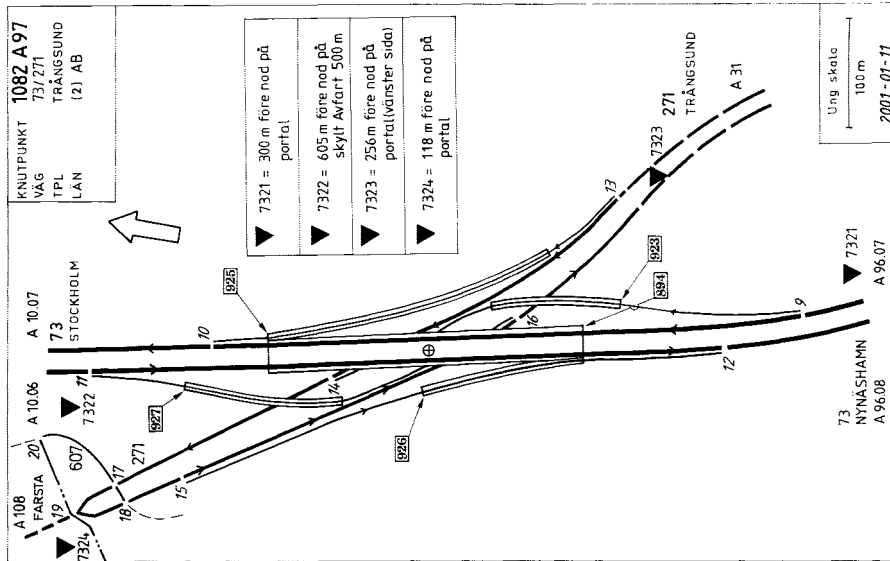
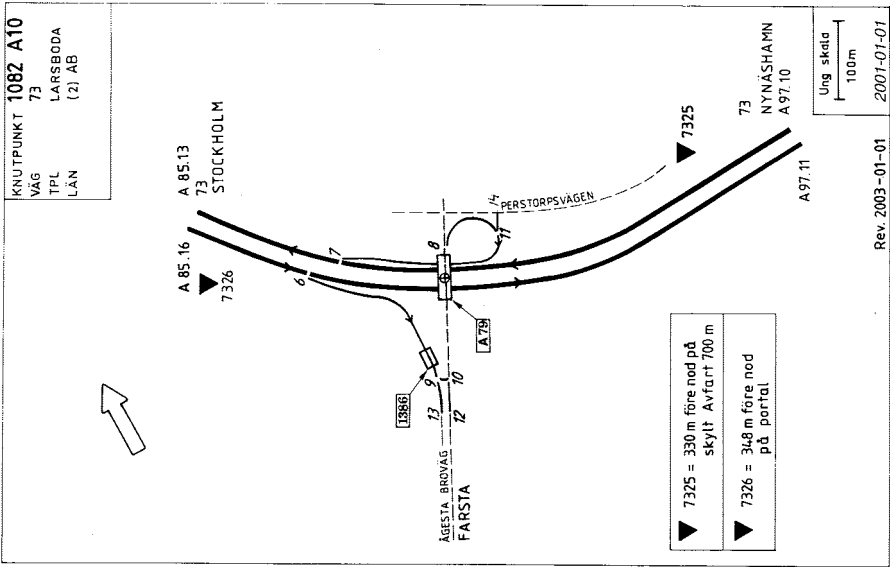
VÄG 73



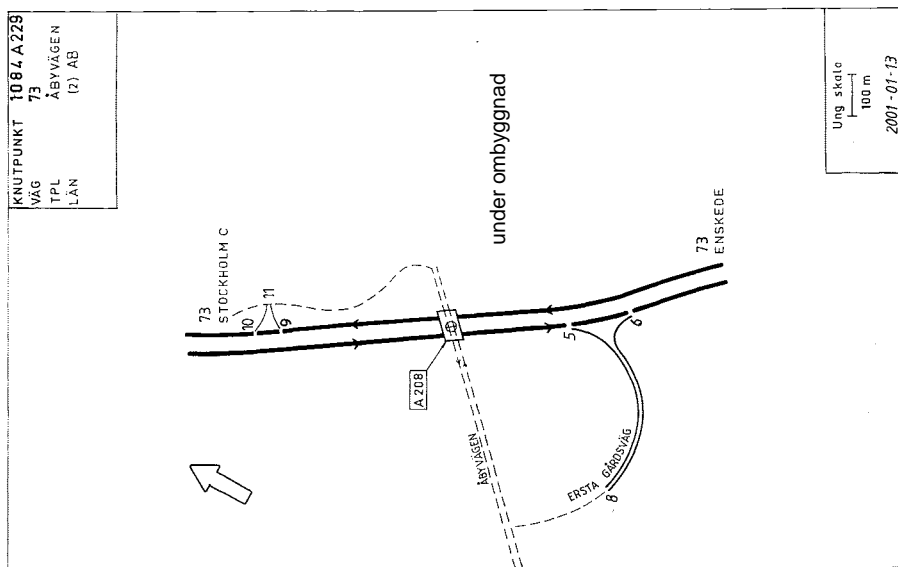
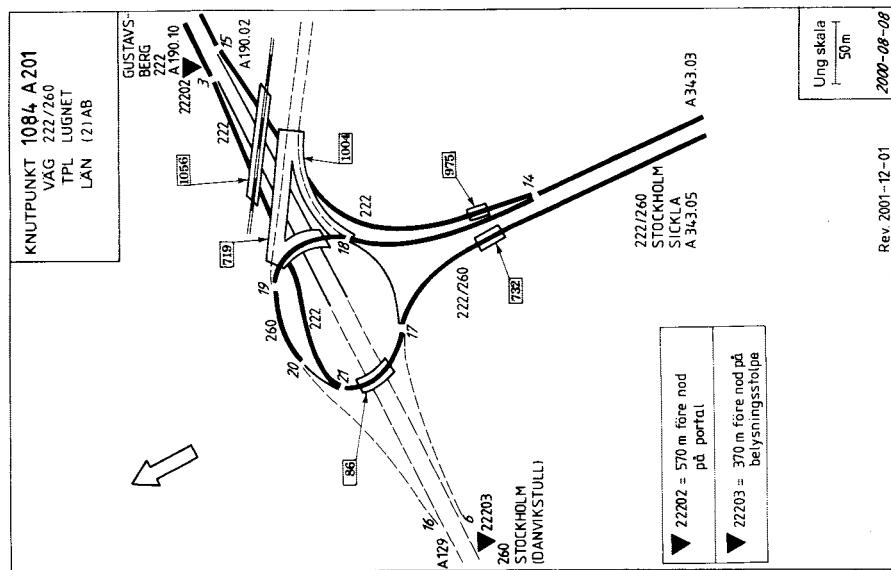
— = Statlig väghållare
 - - - = Annan väghållare



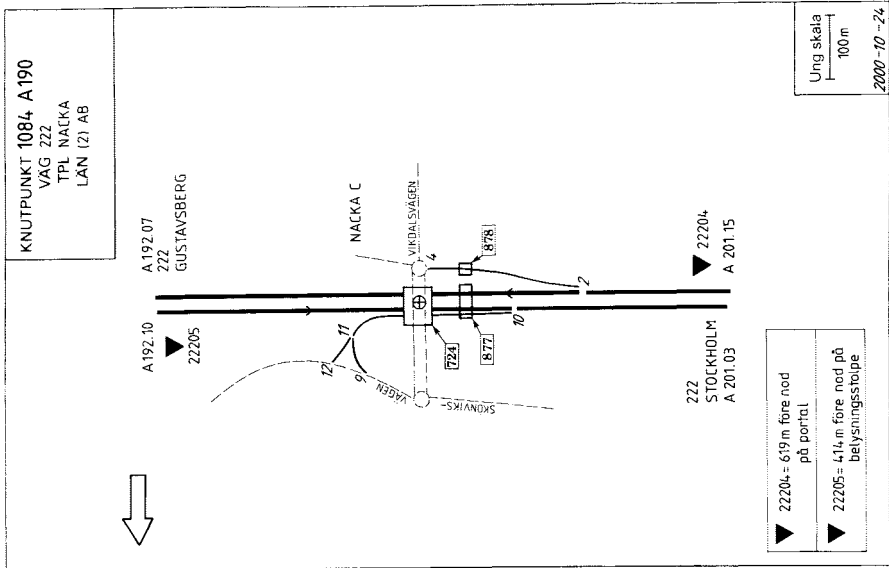
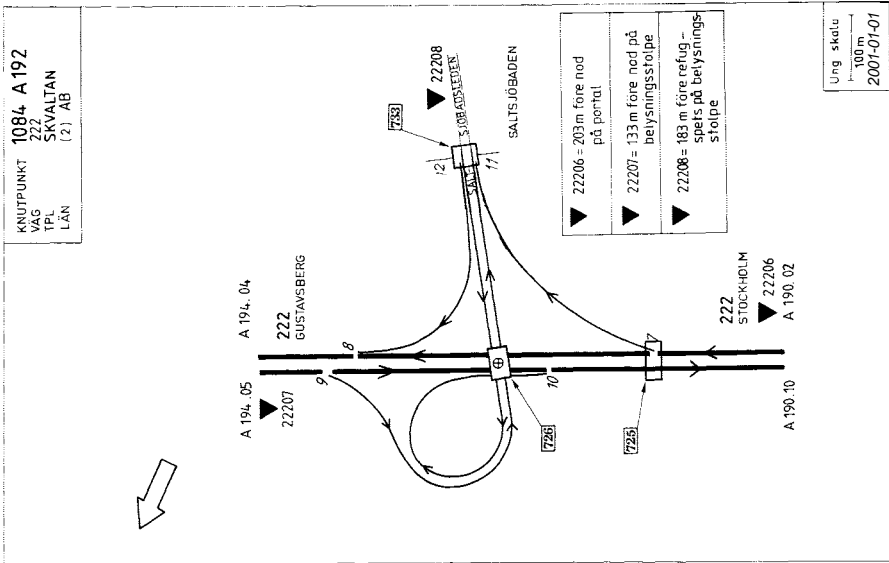
VÄG 73



— = Statlig väghållare
 - - - = Annan väghållare

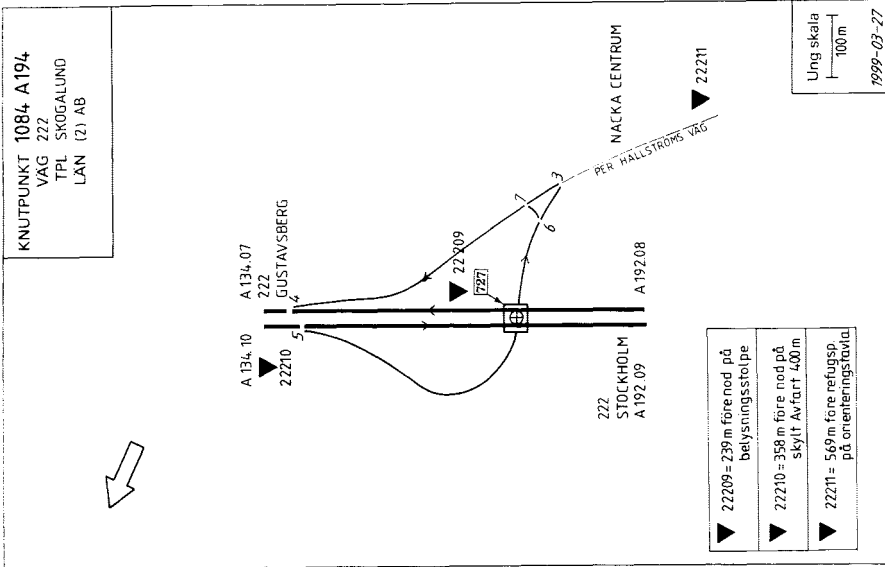
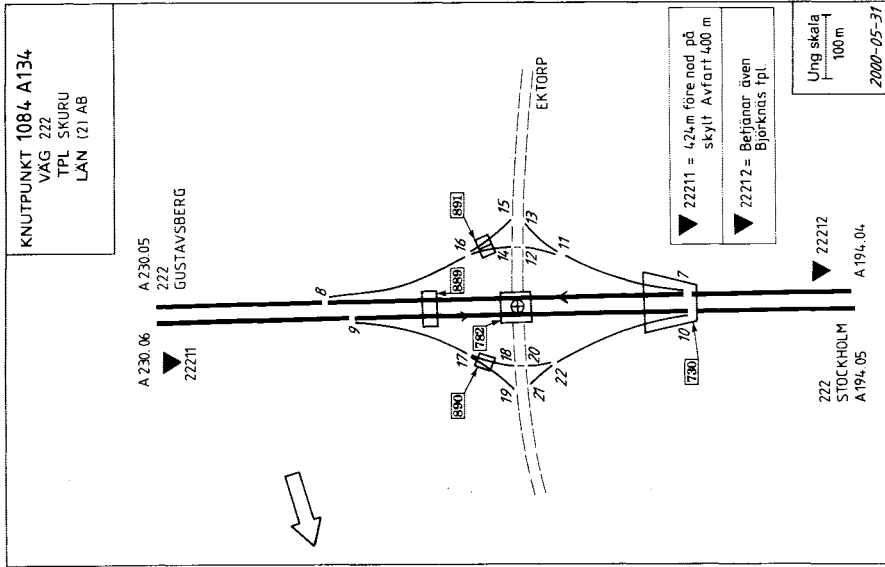


— = Statlig väghållare
- - - = Annan väghållare

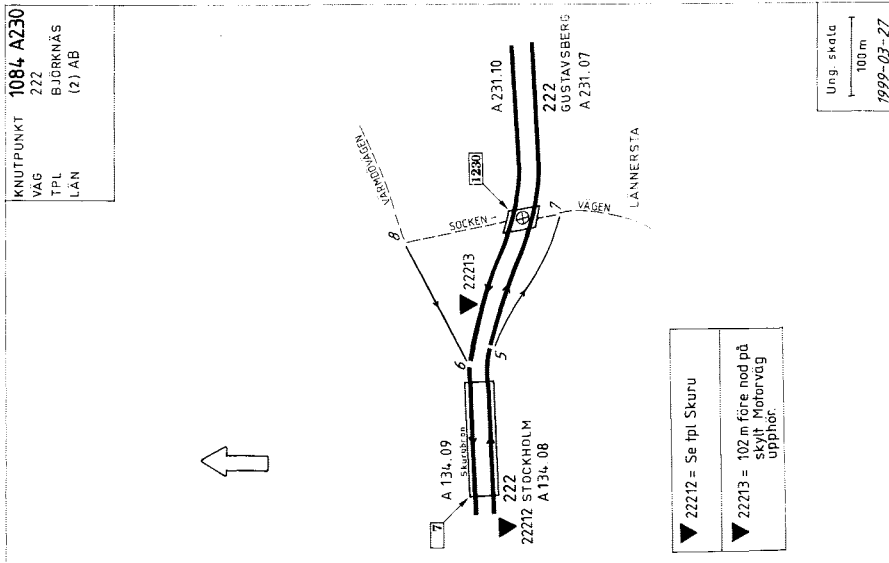
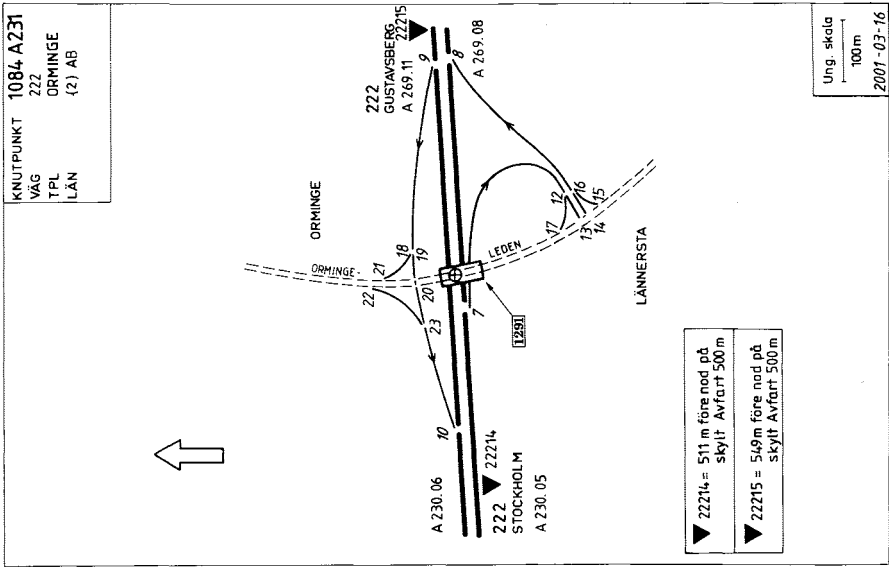


— = Statlig väghållare
 - - - = Annan väghållare

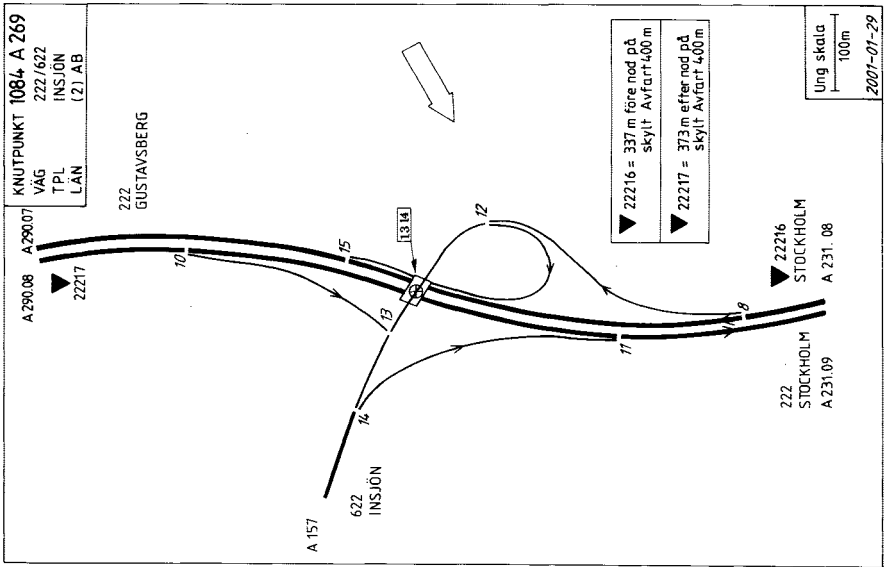
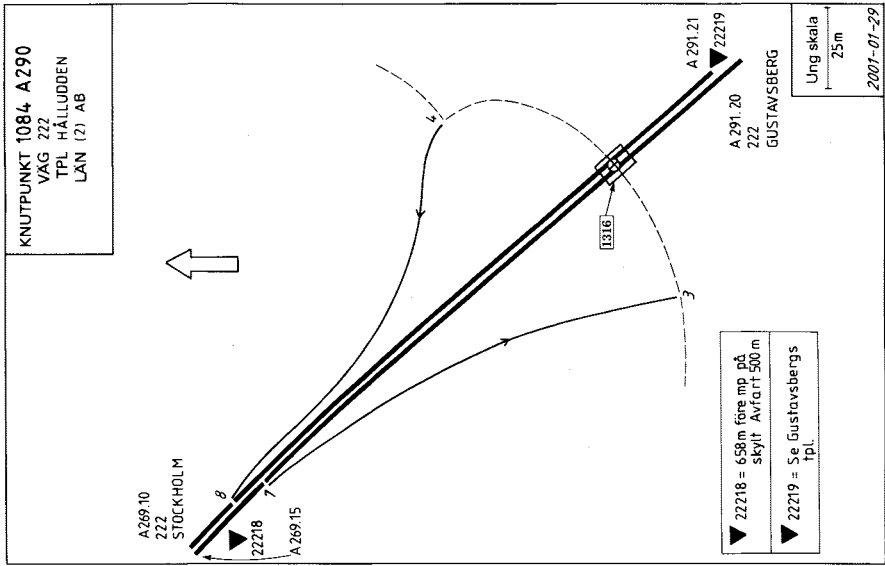
VÄG 222



— = Statlig väghållare
- - - = Annan väghållare

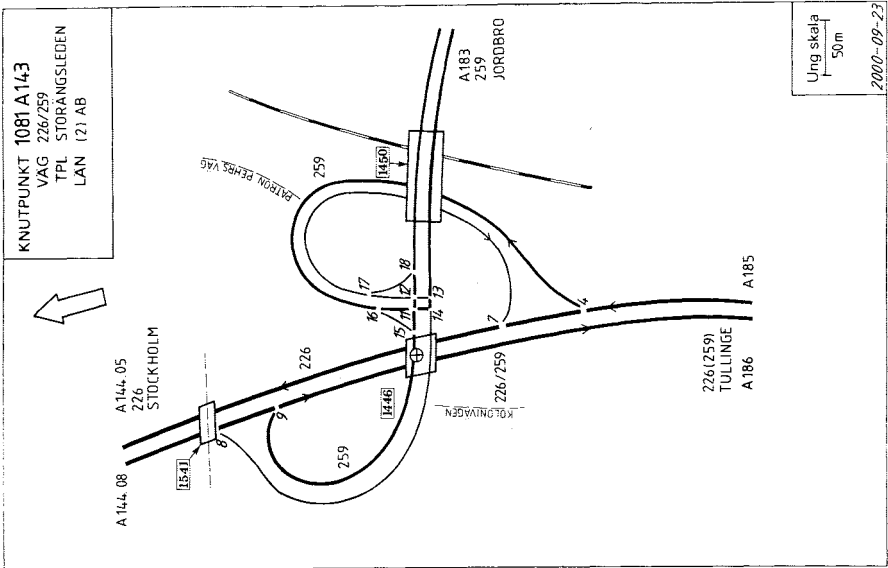
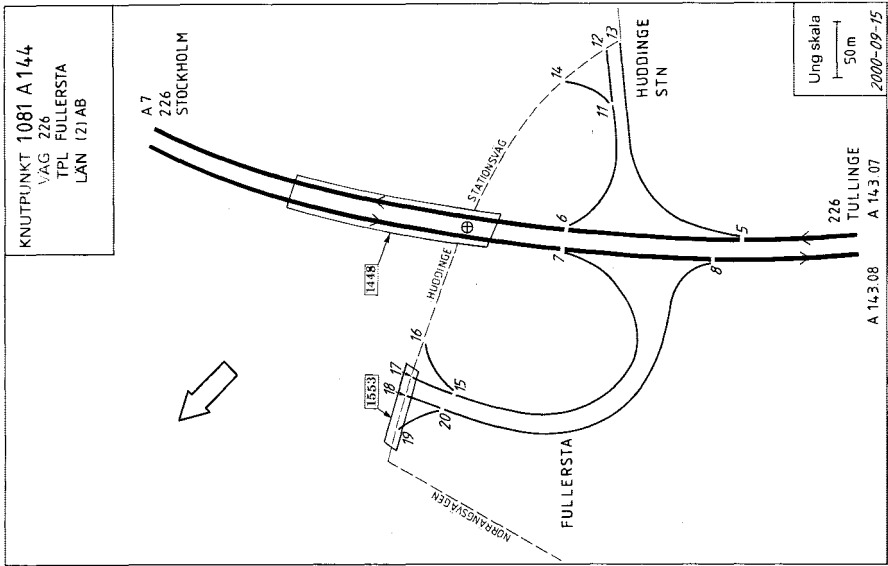


— = Statlig vägghällare
 - - - = Annan vägghällare

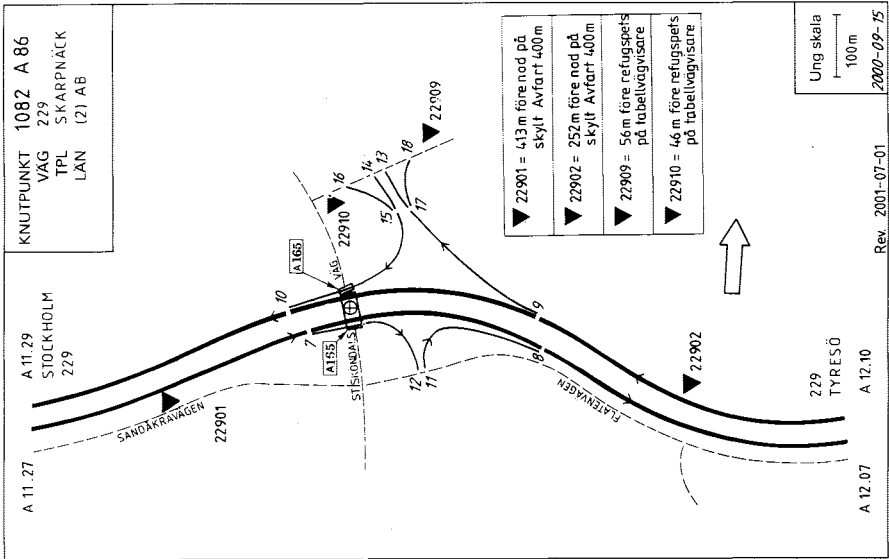
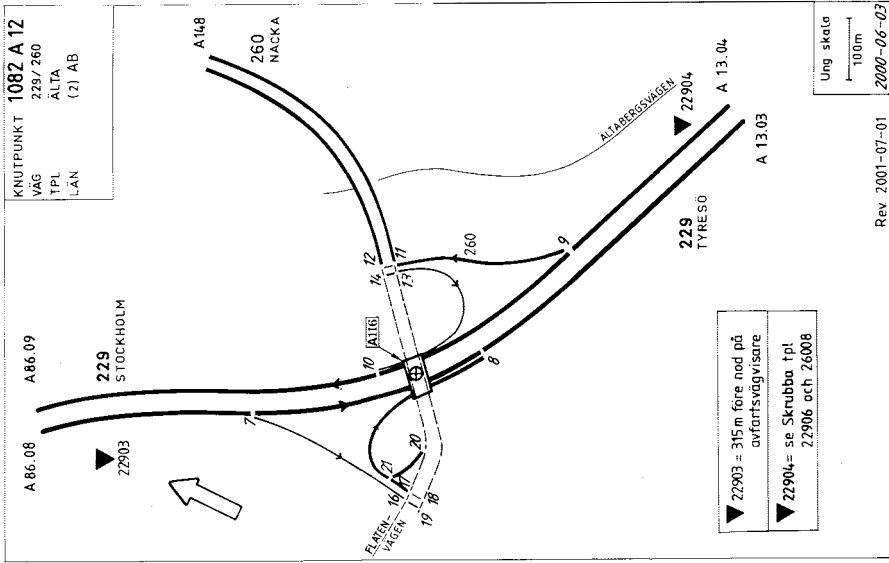


— = Statlig väghållare
- - - = Annan väghållare

VÄG 226



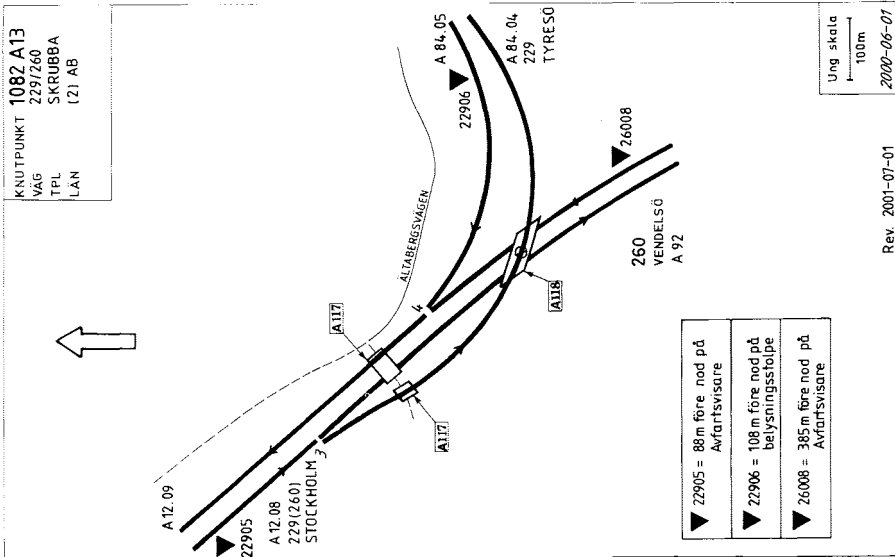
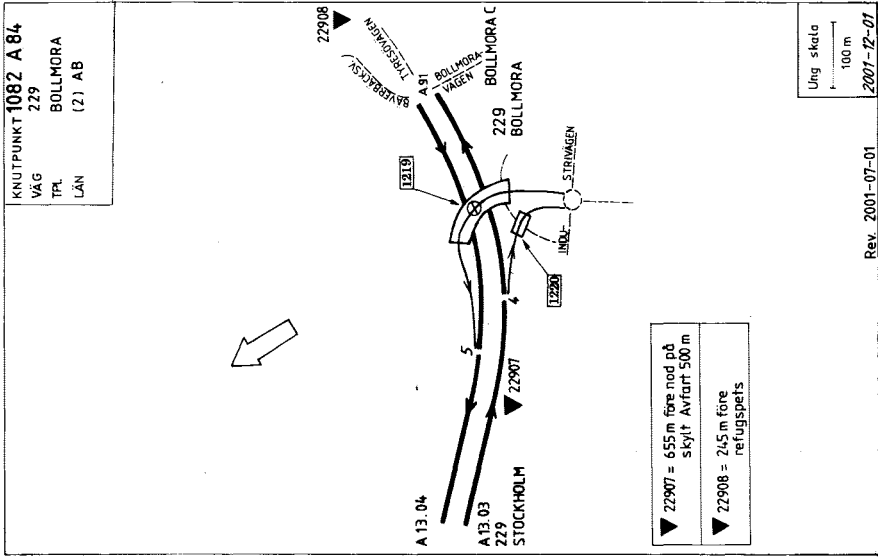
— = Statlig väghållare
 - - - = Annan väghållare



- ▼ 22901 = 413 m före nod på skylt Avfart 400 m
- ▼ 22902 = 252 m före nod på skylt Avfart 400 m
- ▼ 22909 = 56 m före refugspets på tabellvägvisare
- ▼ 22910 = 46 m före refugspets på tabellvägvisare

— = Statlig väghållare
 - - - = Annan väghållare

VÄG 229



— = Statlig väghållare
 - - - = Annan väghållare

Beställningstalong

Länsstyrelsen i Stockholms län
Förvaltningsavdelningen
Box 22067
104 22 STOCKHOLM

Härmed rekquireras ”Sammanställning över vägar m.m. inom Stockholms län”

..... ex för 2003 ex för 2004

Namn

Adress

Postnr.ortnamn.....

.....

Länsstyrelsen i Stockholms län
Förvaltningsavdelningen
Box 22067
104 22 STOCKHOLM

Härmed rekquireras ”Sammanställning över vägar m.m. inom Stockholms län”

..... ex för 2003..... ex för 2004

Namn

Adress

Postnr.ortnamn.....

.....

”Sammanställning över vägar m.m. inom Stockholms län” kan beställas hos Länsstyrelsen i Stockholms län, Förvaltningsavdelningen, Box 22067, 104 22 Stockholm
tfn: 08-785 43 07, fax: 08-785 46 15,
e-post: stefan.skarp@ab.lst.se