

**Beslut**

Datum  
2018-11-19

Diarienummer  
511-2961-2018

Enligt sändlista

## Beslut om bildande av naturreservatet Jönsaskogen i Lekebergs kommun samt beslut om föreskrifter m.m.

### BESLUT

#### **Bildande av naturreservat**

Med stöd av 7 kap. 4 § miljöbalken (1998:808) förklarar Länsstyrelsen ett område av fastigheten Lövåsen 3:1 i Lekebergs kommun som naturreservat. Reservatet har den avgränsning som framgår av kartan i detta beslut och som slutligen märks ut i fält.

Naturreservatets namn ska vara Jönsaskogen.

#### **Syftet med naturreservatet**

Syftet är att bevara biologisk mångfald samt vårda och bevara värdefulla naturmiljöer. Syftet ska också vara att tillgodose behov av attraktiva, vildmarkspräglade områden för friluftslivet.

Områdets naturskogar, myrmarker och andra ingående naturtyper liksom områdets orörda karaktär och dess biologiska mångfald ska bevaras och utvecklas

Syftet ska tillgodoses i huvudsak genom att områdets naturtyper med dess flora och fauna utvecklas fritt genom intern dynamik och andra naturliga processer.

Åtgärder kan komma att vidtas för att eliminera förekomsten av exotiska träd och buskar samt invasiva växt- eller djurarter.

Borttagande av konkurrerande eller inväxande träd i anslutning till särskilt värdefulla trädindivider eller trädgrupper kan komma ifråga.

### Föreskrifter för naturreservatet

För att tillgodose syftet med naturreservatet beslutar Länsstyrelsen med stöd av 7 kap 5, 6 och 30 §§ miljöbalken samt 22 § första stycket förordningen (1998:1252) om områdesskydd enligt miljöbalken m.m., att nedan angivna föreskrifter ska gälla för naturreservatet.

#### A. Föreskrifter enligt 7 kap 5§ andra stycket miljöbalken om inskränkningar i rätten att använda mark- och vattenområden

Det är förbjudet att

1. utföra något slag av skogsavverkning eller skogsvårdsåtgärd såväl som att fälla enstaka träd eller buskar, samt att samla ihop, föra bort eller upparbeta döda stående eller liggande träd eller delar av träd,
2. så eller plantera träd,
3. borra, gräva, spränga, schakta, markbereda eller utföra annan mekanisk bearbetning av mark, block eller berg, eller bedriva täkt av något slag, utfylla, tippa, eller anordna upplag,
4. dika, rensa dike, kulvertera dike, dämna eller utföra annan åtgärd som påverkar områdets naturgivna hydrologiska förhållanden,
5. anlägga väg, stig, led eller uppställningsplats för fordon eller båtar,
6. uppföra eller upplåta mark för byggnad eller annan anläggning,
7. utöka befintlig byggnad eller anläggning,
8. dra fram ledning i mark, vatten eller luft, eller gräva ned befintlig luftledning,
9. kalka, använda kemiska eller biologiska bekämpningsmedel eller gödselmedel,
10. uppföra jaktorn, eller stödutfodra vilt.
11. bedriva jakt efter skogsfågel (ändrat genom regeringsbeslut 2019-03-19; M2018/02911/ME).

#### B. Föreskrifter enligt 7 kap 6 § miljöbalken om vad ägare och innehavare av särskild rätt till fastighet förpliktas tåla.

1. Utmärkning och underhåll av naturreservatets gränser enligt Naturvårdsverkets anvisningar.
2. Uppsättning och underhåll av informationstavlor vid platser som markeras på beslutskarta.
3. Anläggande och underhåll av markerad stig samt rastplats enligt beslutskarta.
4. Avverkning eller på annat sätt borttagande av exotiska träd och buskar såsom contortatall och ädelgran m.m. samt eliminering av invasiva arter som t.ex. blomsterlupin.
5. Avverkning av konkurrerande eller inväxande träd i anslutning till aspar med rik lavflora eller andra särskilt värdefulla trädindivider eller trädgrupper.
6. Undersökning och dokumentation av djur-, växt- och svamparter samt mark- och vattenförhållanden.

2018-11-19

511-2961-2018

C. Föreskrifter enligt 7 kap 30 § miljöbalken och 22 § förordningen (1998: 1252) om områdesskydd enligt miljöbalken m.m. om rätten att färdas och vistas och om ordningen i övrigt i naturreservatet

Det är förbjudet att

1. borra, hacka, spränga, gräva, rista, måla eller på annat sätt skada berg, jordytan, sten eller block, eller att flytta eller bortföra sten eller block,
2. framföra motordrivna fordon annat än på bilvägar,
3. fälla, bortföra eller på annat sätt skada levande eller döda, stående eller omkullfallna träd och buskar,
4. elda annat än på anvisad plats och då endast med medhavd eller av reservatsförvaltaren tillhandahållen ved,
5. skada vegetationen t.ex. genom att plocka eller gräva upp växter såsom ris, gräs, örter, mossor eller lavar och svampar,
6. störa djurlivet på annat sätt än vad som normalt förekommer vid bedrivande av jakt,
7. utan Länsstyrelsens tillstånd samla in växter, djur, lavar eller svampar,
8. utan Länsstyrelsens tillstånd sätta upp permanent tavla, skylt, affisch, eller därmed jämförlig anordning eller att snitsla spår,
9. utan Länsstyrelsens tillstånd använda området för organiserad tävling eller övning, lägerverksamhet eller liknande,
10. utan Länsstyrelsens tillstånd utföra vetenskapliga undersökningar eller bedriva miljöövervakning som innebär markering, insamling, fångst eller annan påverkan på naturmiljön.

Ordningsföreskrifterna enligt 7 kap. 30 § miljöbalken träder i kraft 2018-11-19.

Enligt 7 kap 30 § miljöbalken gäller ordningsföreskrifterna omedelbart även om de överklagas.

---

Undantag från föreskrifterna enligt 7 kap 5 och 30 §§ miljöbalken

Föreskrifterna ska inte utgöra hinder för

- a) förvaltaren av naturreservatet att utföra de åtgärder som krävs för att tillgodose syftet med naturreservatet och som framgår ovan av föreskrifterna enligt 7 kap 6 § miljöbalken,
- b) förvaltaren av naturreservatet att i uppföljningssyfte utföra inventeringsverksamhet, nödvändig insamling av bestämningsmaterial samt annan dokumentation av växt- och djurliv, luft-, mark- och vattenförhållanden,
- c) hämtning av fälld älg, hjort, björn eller vildsvin med fordon som inte ger långsiktigt bestående skador på mark eller vegetation,
- d) underhåll av befintliga jaktorn samt siktgator för jakt genom försiktig röjning,

2018-11-19

511-2961-2018

- e) uppsättning av snitslar fram till jaktpass,
- f) framförande av motorfordon av tjänstemän i sjukvårds-, polis- eller räddningsärende (insatsen ska omgående anmälas till länsstyrelsen),
- g) framförande av snöskoter för utförande av inventering m.m. inom ramen för Länsstyrelsens rovdjursförvaltning,
- h) bär-, matsvamp- och blomplockning för eget behov, dock ej fridlysta eller rödlistade arter,
- i) kalkning med syftet att åstadkomma biologisk återställning av sjöar och vattendrag.

### Fastställande av skötselplan

I enlighet med 3 § förordningen (1998:1252) om områdesskydd enligt miljöbalken m.m. beslutar Länsstyrelsen att fastställa den skötselplan för naturreservatet som framgår av bilaga 1.

## SKÄLEN FÖR BESLUTET

Jönsaskogens främsta bevarandevärden utgörs av dess naturskogsstrukturer liksom kontinuitetskvaliteterna i trädsikt och beståndsklimat. Jönsaskogen utgör en del av ett större sammanhängande naturskogsartat skogsområde med stor rikedom av bl.a. fuktkrävande kryptogamer. Områdets örtrika granskogstyper är särdeles värdefulla och dessutom underrepresenterade i skogsskyddet av Örebro län. Större delen av området är också Natura 2000-område. Utpökade naturtyper som ska bevaras i Natura-området enligt art- och habitatdirektivet är: Öppna mossar och kärr (naturtypskod 7140), taiga (9010) och skogsbevuxen myr (91D0). Länsstyrelsen har ett regeringsuppdrag att säkerställa ett långsiktigt skydd av Natura 2000-områden och skyddet av dessa områden är därför särskilt prioriterat. Exempel på signal- och rödlistade arter som är funna inom området är knärot, spillkråka, tretåig hackspett och svampen stjärntagging.

De ovan beskrivna naturvärdena knutna till områdets livsmiljöer, naturliga dynamik och arter har endast begränsade möjligheter att finnas kvar under påverkan av skogsbruk eller exploateringsföretag. Den närmast förväntade skogsbruksåtgärden är för större delen av området slutavverkning.

## LÄNSSTYRELSENS BEDÖMNING

De särskilda naturvärden som framkommit om reservatsområdet kräver ett omfattande och långsiktigt skydd för att bevaras och utvecklas. Detta skyddsbehov kan endast tillgodoses genom bildande av naturreservat.

2018-11-19

511-2961-2018

Förutsättningarna för att bevara områdets biologiska mångfald och livsmiljöer bedöms som goda om förvaltningsinriktningen i detta beslut följs och skötselmålen uppfylls i enlighet med den för reservatet fastställda skötselplanen.

Beslutet följer Naturvårdsverkets riktlinjer för prioritering av naturreservatsskydd och är i överensstämmelse med Sveriges internationella åtaganden om skydd av den biologiska mångfalden samt de av riksdagen antagna miljö kvalitetsmålen. Skyddet av Jönsaskogen bidrar till arealmålet för miljömålet Levande skogar, Myllrande våtmarker, samt till miljömålet Ett rikt växt- och djurliv.

Naturreservatet bidrar också till skyddet av ekosystem vars funktioner är viktiga för upprätthållande av de ekosystemtjänster vårt samhälle är beroende av.

Beslutet strider inte mot kommunal översiktsplan eller detaljplan och är därmed förenligt med 7 kap. 8 § miljöbalken.

Beslutet är förenligt med hushållningsbestämmelserna i 3 och 4 kapitlet miljöbalken.

Beslutet är inte i konflikt med koncessioner eller undersökningstillstånd för gruvnäringen enligt den information Länsstyrelsen inhämtat från Bergsstaten.

Vid en avvägning, enligt 7 kap 25 § miljöbalken, mellan allmänna och enskilda intressen bedömer Länsstyrelsen att den inskränkning i enskild rätt att använda mark och vatten som beslutet om naturreservat innebär inte går längre än vad som krävs för att syftet med naturreservatet ska tillgodoseas.

I enlighet med vad som sägs i 4 och 5 §§ förordningen (2007:1244) om konsekvensutredning vid regelgivning, bedömer Länsstyrelsen att de föreslagna ordningsföreskrifterna enligt 7 kap 30 § miljöbalken innebär så begränsade kostnadsmissiga och andra konsekvenser att det saknas skäl för en konsekvensutredning av regelgivningen.

## **REDOGÖRELSE FÖR ÄRENDET**

Området uppmärksammades i samband med Skogsstyrelsens nyckelbiotopsinventering 1999. Samma år inventerade Länsstyrelsen ett större skogsområde benämnt Jönsaskogen där det nu aktuella området är en del. Övriga delar som också har höga naturvärden ligger sydost om det nu aktuella området och är föremål för fortsatt utredning om reservatsbildning. Förhandlingar vidtog med markägarna om bildande av naturreservat. Avtal om intrångsersättning tecknades 2001 respektive 2004 för de ingående delarna i det nu aktuella reservatsobjektet. Merparten av reservatsområdet är också Natura 2000-område. Området föreslogs av regeringen som Natura 2000-område 2001 och beslutades av EU år 2005.

2018-11-19

511-2961-2018

Ärendet har varit föremål för remissbehandling. Sakägare och övriga remissinstanser har beretts möjlighet att yttra sig över förslag till beslut. Reservatsgränsen har justerats efter remissversionen i enlighet med synpunkter från fastighetsägaren, så att den överensstämmer med den i fält sen tidigare markerade gränsen.

Samråd har skett med Lekebergs kommun.

## UPPGIFTER OM NATURRESERVATET

Namn:	Jönsaskogen
NVR-id:	2005644
Kommun:	Lekeberg
Natura 2000-område:	SE0240121
Lägesbeskrivning:	2,5 km norr om Lekhyttan
IUCN-kategori:	1a, Strikt naturreservat
Fastigheter:	del av Lövåsen 3:1
Markägare:	Enskild
Rättigheter:	jakt
Areal:	15,4 hektar, varav 14,4 ha produktiv skogsmark
Naturtyper:	14,4 ha taiga och 1,0 ha skogsbevuxen myr
Förvaltare av reservatet:	Länsstyrelsen i Örebro län




---

Detta beslut kan överklagas. (Se bilaga 2.)

Beslut i detta ärende har fattats av landshövding Maria Larsson. I den slutliga handläggningen medverkade även länsråd Anna Olofsson, länsjurist Katarina Nyberg, enhetschef Johan Karlhager, avdelningschef Magnus Eklund och naturvårdshandläggare Rolf Wedding, föredragande.



Beslutskarta för naturreservatet  
JÖNSASKOGEN  
i Lekebergs kommun  
Beslutsdatum 2018-11-19  
Dnr: 511-2961-2018

-  Naturreservat enligt detta beslut
-  SKS Nyckelbiotoper
-  Natura 2000-område

