



## Förslag till geografisk utökning och ändrade föreskrifter för naturreservatet Lövestads åsar i Sjöbo kommun

### Länsstyrelsens förslag till beslut

Länsstyrelsen beslutar med stöd av 7 kap. 4 § miljöbalken (1998:808) att naturreservatet Lövestads åsar i Sjöbo kommun, inrättat av länsstyrelsen 2011-10-13, dnr 511-2186-11, 1265-211, ska ha den utökade geografiska omfattningen som framgår av bifogad karta, bilaga 1.

För den tillkommande delen ska beslut om bildande av naturreservatet Lövestads åsar gälla i sin helhet med syfte, skäl och föreskrifter enligt 7 kap 5§ och 6§ miljöbalken.

Länsstyrelsen beslutar om att införa en ny föreskrift B6 för hela naturreservatet:

— *bekämpning av för området främmande och/eller invasiva arter.*

Länsstyrelsen beslutar om justering av ordningsföreskrifterna under rubriken *Vidare är det förbjudet att utan Länsstyrelsens tillstånd.*

I enlighet med 3 § Förordning (1998:1252) om områdesskydd enligt miljöbalken m.m. fastställer Länsstyrelsen bifogad kompletterande skötselplan för utvidgningsområdet, bilaga 2.



Naturreseptet Lövestads åsar är beläget cirka 1,5 km väster om Lövestad och avgränsas här med svart punktstreckad linje.

© Lantmäteriet Geodatasamverkan



## Uppgifter om naturreservatet

Namn:	Lövestads åsar
Kommuner:	Sjöbo
Natura 2000-ID:	SE0430101
NVR/DOS-ID <sup>1</sup>	2028290/1136829
Gränser:	Området begränsas av mitten av svart punktstreckad linje på till detta beslut bifogad karta (bilaga 1)
Berörda fastigheter:	Lövestad 46:71, del av Heingetorp 3:17
Markägarkategori:	Staten och enskild
Läge:	Ca 1,5 km väster om Lövestad tätort
Koordinat centralpunkt:	E: 428451, N: 6167952 (SWEREF 99 TM)
Huvudavrinningsområde:	Kävlingeån - SE92000 ( <a href="https://viss.lansstyrelsen.se">https://viss.lansstyrelsen.se</a> <sup>2</sup> )
Areal:	35,7 ha
Förvaltare:	Länsstyrelsen

---

## Syftet med naturreservatet

Syftet med naturreservatet är att långsiktigt bevara och utveckla biologiska, geologiska och rekreationella värden. Områdets ädellövskog med tillhörande ekosystem, däribland en mycket rik flora, ska bevaras, utvecklas och i förekommande fall restaureras. Gynnsamt bevarandetillstånd ska upprätthållas för i området förekommande arter och livsmiljöer enligt EU:s art- och habitatdirektiv såväl som för nationellt fridlysta och rödlistade arter. Syftet är dessutom att under enklare former tillgodose allmänhetens möjligheter till rörligt friluftsliv och till upplevelser av områdets naturvärden.

Syftet uppnås genom att:

- långsiktigt bevara och utveckla natur-, geologiska- och rekreativvärdena,
- gynna friluftslivet genom att göra området tillgängligt,

---

<sup>1</sup> ID-nummer i Naturvårdsverkets databas Vic Natur.

<sup>2</sup> Sök i VISS: Kartor/Vattenkartan. Zooma in. Lager: Vattenförekomster/Vattenförekomster 2017-2021/Ytvattenförekomster/Vattendrag etc. Klicka på kartan /klicka Mer information



- bidra till att gynnsam bevarandestatus nås och upprätthålls för de arter och livsmiljöer som omfattas av EU:s art- och habitatdirektiv,
- långsiktigt bevara och utveckla den biologiska mångfalden i området, samt bevara och skydda rödlistade och hotade arter,
- bevara och utveckla lövskogen med avseende på ålders- och artmässig variation och förekomst av död och döende ved av olika arter, stadier och grovlekar.

Om det framkommer nya kunskaper om hotade och hänsynskrävande arter och naturtyper ska hänsyn tas till dessa i den fortlöpande skötseln av reservatet.

## Reservatsföreskrifter

### **A. Föreskrifter med stöd av 7 kap 5 § miljöbalken om inskränkningar i markägares och annan sakägares rätt att förfoga över fastighet inom naturreservatet.**

Utöver föreskrifter och förbud i andra lagar och författningar är det förbjudet att:

1. vidta åtgärder som förändrar områdets topografi, hydrologi och ytförhållanden eller landskapets allmänna karaktär, såsom att borra, spränga, gräva, schakta, fylla ut, dika, plöja, tippa, dumpa, markbearbeta eller på annat sätt förstöra eller skada fast naturföremål, ytbildning eller vattenmiljö,
2. bedriva täktverksamhet i någon form,
3. uppföra byggnad eller annan anläggning,
4. röja siktgator eller uppföra jaktorn,
5. anordna upplag,
6. dra fram luft- eller markledning,
7. anlägga vägar eller stigar,
8. avverka levande eller döda träd eller buskar samt att bortföra levande eller död ved,
9. så eller plantera träd och buskar, plantera, så eller sätta ut för trakten ej naturligt förekommande växt- och/eller djurarter.

### **B. Föreskrifter med stöd av 7 kap 6 § miljöbalken om markägares och annan sakägares skyldighet att tåla visst intrång.**

För att tillgodose syftet med naturreservatet förpliktas markägare och innehavare av särskild rätt till fastighet att tåla att följande anordningar och åtgärder vidtas inom naturreservatet:

1. utmärkning av och upplysning om naturreservatet,



2. naturvårdsanpassad röjning och avverkning av träd, buskar och sly i lövskog, samt högläggning av virke och ris i faunadepåer,
3. utförande och underhåll av anläggningar och anordningar för allmänhetens tillgänglighet,
4. undersökning av djur- och växtlivet samt av mark- och vattenförhållanden,
5. uppföljning av områdets bevarandemål, skötsel och miljöövervakning,
6. bekämpning av för området främmande och/eller invasiva arter.

**C. Ordningsföreskrifter med stöd av 7 kap 30 § miljöbalken om rätten att färdas och vistas samt ordningen i övrigt inom naturreservatet.**

Utöver föreskrifter och förbud i andra lagar och författningar är det förbjudet att:

1. avsiktligt störa djurlivet,
2. skada växande eller döda träd och buskar eller vegetation i övrigt, eller bortföra död ved,
3. medföra ej kopplad hund,
4. framföra cykel eller annat fordon, samt rida
5. ställa upp husvagn eller husbil eller motsvarande,
6. tälta mer än en natt,
7. elda,
8. nyttja området för tävling, övning, lägerverksamhet eller annan aktivitet som kan inverka störande på naturmiljön eller det rörliga friluftslivet.
9. på ett störande sätt använda radio, musikinstrument eller annan ljudanläggning
10. gräva, borra, måla eller på annat sätt skada fast naturföremål eller ytbildning
11. utföra någon form av anläggning eller ställa upp för naturreservatet främmande föremål
12. sätta upp tavla, affisch, skylt, inskrift eller därmed jämförlig anordning.

Vidare är det förbjudet att utan Länsstyrelsens tillstånd:

1. fånga insekter, spindlar, snäckor eller andra ryggradslösa djur annat än genom håvning, handplockning eller annan selektiv metod som inte förstör djurets livsmiljö, med efterföljande återutsättning inom naturreservatet. Kravet på återutsättning gäller inte enstaka beläggsexemplar av svårbestämda arter av varje art under förutsättning att fynden registreras i Artportalen, eller motsvarande



- databas för hotade arter, och att insamlandet inte bryter mot fridlysningsbestämmelserna,
2. samla in mossor, lavar eller vedlevande svampar, med undantag av enstaka beläggsexemplar, under förutsättning att insamlandet inte bryter mot fridlysningsbestämmelserna,
  3. placera eller sätta upp snitsel, orienteringskontroll eller liknande anordning annat än tillfälligt, högst tio dygn, under förutsättning att kontaktuppgifter och datum för uppsättning anges på de utplacerade föremålen.

## Undantag från föreskrifter

Ovanstående föreskrifter under A och C utgör inte hinder för:

- reservatsförvaltaren att utföra eller låta utföra de åtgärder som erfordras för reservatets skötsel enligt fastställd skötselplan, samt tillsyn och skötsel av området,
- för innehavare av särskild rätt till fastighet eller innehavare av annan rätt att utnyttja sina rättigheter,
- nyttjande av samfälligheter, servitut eller nyttjanderätter, underhåll och reparationer av befintliga ledningsnät enligt gällande servitut och nyttjanderätter. I samband med utförande av arbeten skall samråd ske med Länsstyrelsen. Erforderliga tillstånd krävs från länsstyrelsen vid varje tillfälle när luftledning byts mot jordkabel, likaså vid eventuell nyanslutning till elnätet. Markledning är dock att föredra ur naturvårdssynpunkt framför luftledning.

Föreskrifterna C3 och C12 gäller ej vid jakt. Föreskriften C4 gäller ej ridning på den stenlagda skogsvägen.

## Upplysningar

Länsstyrelsen får enligt 7 kap 7 § miljöbalken, om det finns särskilda skäl, lämna dispens från meddelade reservatsföreskrifter. Länsstyrelsen vill också upplysa om att föreskrifter meddelade med stöd av 7 kap 30 § miljöbalken (föreskrifterna under rubriken C ovan) gäller omedelbart även om beslutet överklagas. Dessutom gäller andra lagar, förordningar och föreskrifter än reservatsföreskrifterna för området, exempelvis:

- 7 kap 28a-b §§ miljöbalken med krav på tillstånd för att bedriva verksamhet eller vidta åtgärder som på ett betydande sätt kan påverka naturmiljön i ett Natura 2000-område,
- Fridlysningsbestämmelser. Alla vilda fåglar och däggdjur samt deras ägg, ungar och bon är fredade enligt jaktlagen (1987:259). Vissa svamp-



, växt- och djurarter är fridlysta enligt 8 kap miljöbalken och artskyddsförordningen,

- 7 kap miljöbalken med bestämmelser om områden som omfattas av biotopskydd (11-11b §) eller strandskydd (13-18 §§),
- 7 kap 1 § miljöbalken. Var och en som utnyttjar allemansrätten eller annars vistas i naturen ska visa hänsyn och varsamhet i sitt umgänge med den,
- Anmälningssplikten enligt 12 kap 6§ miljöbalken för verksamheter eller åtgärder som väsentligen kan komma att ändra naturmiljön gäller även om de inte är förbjudna enligt reservatets föreskrifter,
- Anmälningss- eller tillståndsplikt enligt 11 kap miljöbalken för verksamheter som innebär påverkan på vattens djup eller läge, exempelvis anläggningsarbeten i vatten, dämning, vattenbortledning eller anläggning av våtmark,
- 2 kap, Kulturmiljölagen (1988:950) med bestämmelser om skydd av fornlämningar mm,
- Terrängkörningslagen (1975:1313) och terrängkörningsförordningen (1978:594) med vissa förbud mot körning i terräng,
- 15 kap 26 § miljöbalken om förbud mot nedskräpning,
- Lokala, kommunala ordningsföreskrifter,
- Transportstyrelsens bestämmelser för civil luftfart, t ex:
  - \* deras föreskrifter om flygning med flygskärm (LFS 2007:44 med tillhörande ändringar). Enligt LFS 2007:44 gäller bland annat att flygskärm inte får manövreras på ett vårdslöst eller hänsynslöst sätt så att andras liv eller egendom utsätts för fara eller så att människor eller djur skräms eller störs (21 §),
  - \* deras föreskrifter om obemannade luftfartyg (drönare) TSFS 2017:110. Dessa föreskrifter reglerar bl a det obemannade luftfartygets avstånd till människor och djur för att ingen eller inget ska komma till skada och säger även att de kategorier av obemannade luftfartyg som endast får flygas inom synhåll från operatören inte får flygas på en högre höjd än 120 m över mark- eller vattenytan i okontrollerat luftrum.

### **Allemansrätten**

Allemansrätten har stor betydelse för våra möjligheter att vistas i naturen, den ger oss alla möjligheten att tillfälligt och hänsynsfullt vara i naturen. Även organisationer och turistföretag kan dra nytta av allemansrätten i sin verksamhet även om allemans-rätten i grunden gäller för enskilda individer. Samtidigt medför allemansrätten också skyldigheter att inte förstöra något eller störa markägaren eller andra som är ute i naturen. Större grupper bör samråda med markägaren. Inom naturreservat kan delar av allemansrätten vara begränsad genom reservatsföreskrifter.



Vid aktiviteter som inte förbjuds av reservatsföreskrifterna men som kan medföra en väsentlig förändring av naturmiljön, ska anmälan om samråd enligt 12 kap 6 § Miljöbalken ske med Länsstyrelsen. Samråd kan krävas för stora tävlingar, evenemang eller aktiviteter som medför omfattande slitage eller markskador.

## Beskrivning av den utökade delen av området

Den tillkommande delen av naturreservatet utgörs av en cirka 20 meter hög östsluttning på rullstensåsen. Skogen är tvåskiktad och består av olika ädellövträd. Bland de äldre träden uppe på åsen dominerar bok medan det i skogsbrynet finns enstaka äldre ekar. De yngre träden utgörs främst av bok, alm och skogslönn. Tidigare har det funnits ett betydande inslag av ask.

Historiskt har Lövestads åsar nyttjats främst för utmarksbete. Äldre kartmaterial visar på att det har funnits en del åkrar i sänkorna mellan åsarna. Skånska rekognosceringskartan från 1820 avbildar ett glest träd- och buskskikt, medan Häradskartan från 1910-talet anger lövskog inom det utökade området. Sannolikt finns en lång trädkontinuitet inom området.

Den utökade delen av området har en rik flora med en mycket stor förekomst av månviol (NT). Här växer även hålnunneört (NT), myskmadra, tandrot, sydlundarv, gulplister och ramslök.

## Skälen för beslutet

Utvidgningsområdet har höga naturvärden och potential att utveckla ännu högre värden genom bl.a. veteraniseringsåtgärder eller luckhuggning för att gynna den värdefulla floran. Inom den utökade delen finns en variation i både trädslagssammansättning och flora som delvis saknas i de angränsande delarna av naturreservatet. Naturreservatets bevarandevärden stärks således genom utvidgningen. En del av utvidgningsområdet omfattas av en värdekärna för ädellövskog och bidrar till en god konnektivitet på landskapsnivå.

Lövestads åsar är också av betydelse för friluftslivet. Skåneleden löper genom naturreservatet och genom utvidgningsområdet går en stig. Strax utanför utvidgningsområdet ligger en rastplats med vindskydd, grillplats och toalett.

Beslutet är en utvidgning av det befintliga naturreservat Lövestads åsar där syfte, skäl och föreskrifter enligt 7 kap. 5 § och 6 § miljöbalken ska gälla i sin helhet i den utökade delen. Dock kompletteras beslutet med en ny föreskrift B6 gällande bekämpning av för området främmande och/eller invasiva arter samt en justering av ordningsföreskrifterna under rubriken *Vidare är det*





förbjudet att utan Länsstyrelsens tillstånd i enlighet med nuvarande formuleringar.

## Länsstyrelsens bedömning

Länsstyrelsens bedömning är att området bör avsättas som naturreservat av ovan redovisade skäl med syfte att långsiktigt bevara biologisk mångfald, att vårda och bevara värdefulla naturmiljöer, att skydda och återställa värdefulla naturmiljöer för skyddsvärda arter. Området är prioriterat för områdesskydd enligt den nationella och regionala strategin för skogsskydd. Mer än hälften av skogsandelen innehåller en prioriterad skogstyp i form av ädellövskog.

Området ligger mellan två värdeetrakter för ädellövskog, ca 3,5 km från den närmsta av värdeetrakterna, men gränsar i både söder och väster till utpekad värdekärna som omfattar ca 38 hektar. En mindre del av värdekärnan ligger inom utvidgningsområdet. Naturreservatet utgör en *stepping stone* mellan två värdeetrakter. Objektet uppnår 5 av maximalt 9 poäng enligt poängmodell för prioritering av objekt i Strategi för formellt skydd av skog i Skåne län. Utvidgningen kommer att stärka naturreservatets funktion för grön infrastruktur i landskapet samt spridning av skyddsvärda arter.

Området omfattas av riksintresse för naturvård och är utpekat i länets naturvärdesöversikt (klass 2). Området omfattas även av ett landskapsbildsskyddsområde. Skyddet bidrar till att uppnå miljömålen "Levande skogar" och "Ett rikt växt- och djurliv".

Utöver riksintresset för naturvård berörs utökningen inte av några andra riksintressen. Förordnandet är förenligt med grundläggande bestämmelser för hushållning med mark- och vattenresurser samt med kommunens översiktsplan.

## Bestämmelser som beslutet grundas på

Enligt 7 kap. 4 § miljöbalken får ett mark- eller vattenområde av länsstyrelsen förklaras som naturreservat i syfte att bevara biologisk mångfald, vårda och bevara värdefulla naturmiljöer eller tillgodose behov av områden för friluftslivet. Ett område som behövs för att skydda, återställa eller nyskapa värdefulla naturmiljöer eller livsmiljöer för skyddsvärda arter får också förklaras som naturreservat.

Enligt 7 kap. 5 § miljöbalken ska i beslutet anges de inskränkningar i rätten att använda mark- och vattenområden som behövs för att uppnå syftet med reservatet.



Om det behövs för att tillgodose syftet med ett naturreservat, får länsstyrelsen enligt 7 kap. 5 § miljöbalken förplikta ägare och innehavare av särskild rätt till fastighet att tåla vissa intrång.

Om det behövs för att tillgodose syftet med skyddet får enligt 7 kap. 30 § miljöbalken länsstyrelsen besluta om föreskrifter om rätten att färdas och vistas och om ordningen i övrigt inom det skyddade området.

## Ärendets handläggning

2023-06-13 inkom markägaren med en avverkningsanmälan till Skogsstyrelsen. Länsstyrelsen tog kontakt med markägaren och besökte området i fält varpå höga floravården kunde konstateras. Markägaren var positiv till reservatsbildning på en mindre del av fastigheten och förslag till avgränsning och föreskrifter diskuterades fram under ett möte i fält.

Överenskommelse om intrångsersättning har tecknats augusti 2024.

## Skötselplan och förvaltning av naturreservatet

### Skötselplan

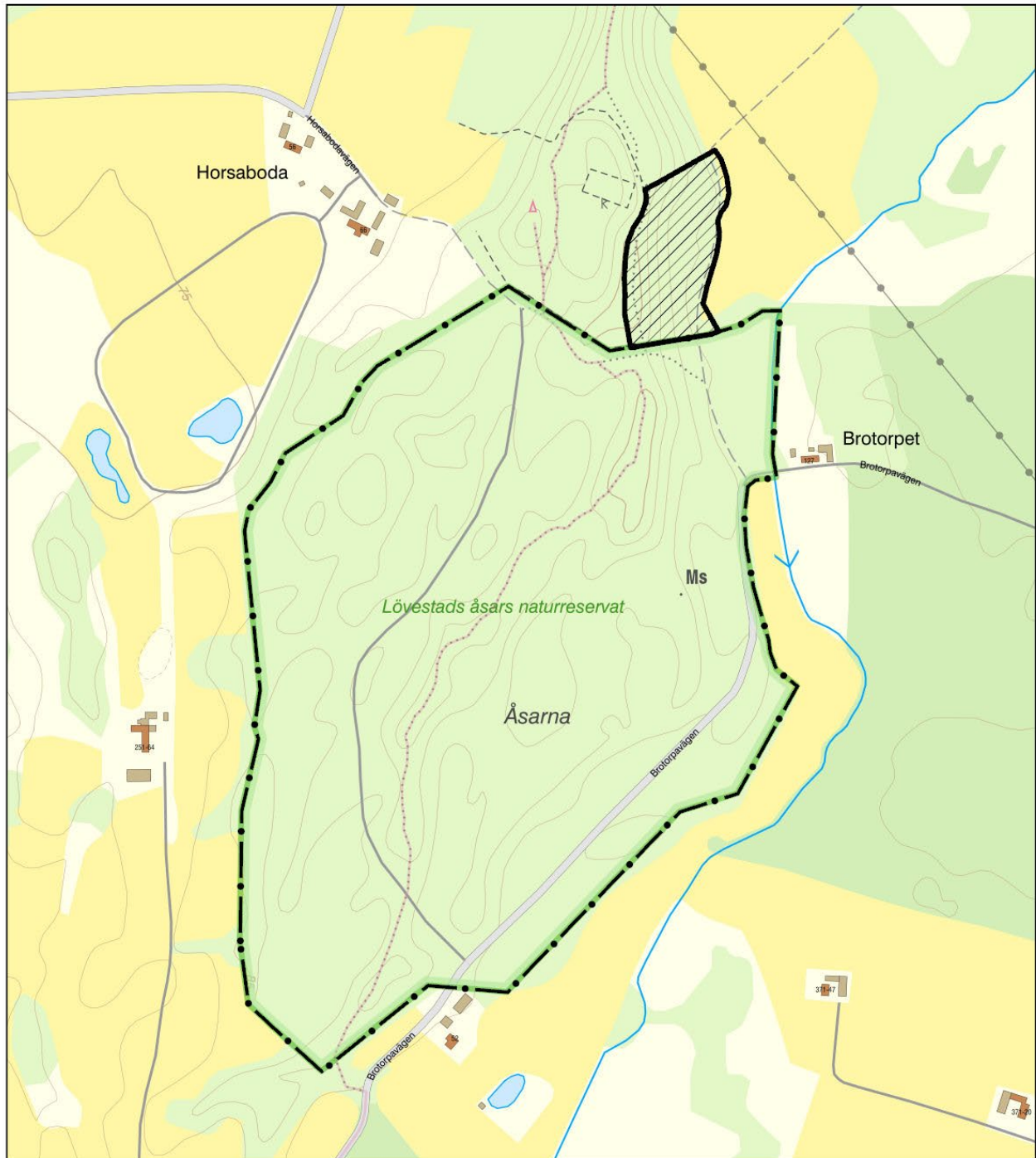
Enligt 3 § Förordning (1998:1252) om områdesskydd enligt miljöbalken m.m. ska en skötselplan ingå i varje beslut om bildade av ett naturreservat. Den kompletterande skötselplanen för den utvidgade delen utgör Bilaga 2 till detta beslut.

### Förvaltning

Länsstyrelsen är förvaltare av naturreservatet och ska fortlöpande samråda med markägare, arrendatorer, berörda myndigheter och andra berörda vid förvaltningen.

## Bilagor

1. Karta med naturreservatets avgränsning
2. Förslag till skötselplan för den utökade delen



### Bilaga 1, Beslutscharta Naturreservatet Lövestads åsar, Sjöbo kommun



Utvidgning av naturreservat



Befintligt naturreservat



0 100 200 300 Meter

Illustrationscharta till beslut för  
naturreservatet Lövestads åsar  
Tillhör Länsstyrelsens beslut  
dnr 511-7277-2024-2

© Länsstyrelsen Skåne  
© Lantmäteriet Geodatasamverkan

# Skötselplan för den utökade delen av naturreservatet Lövestads åsar



Länsstyrelsen  
Skåne

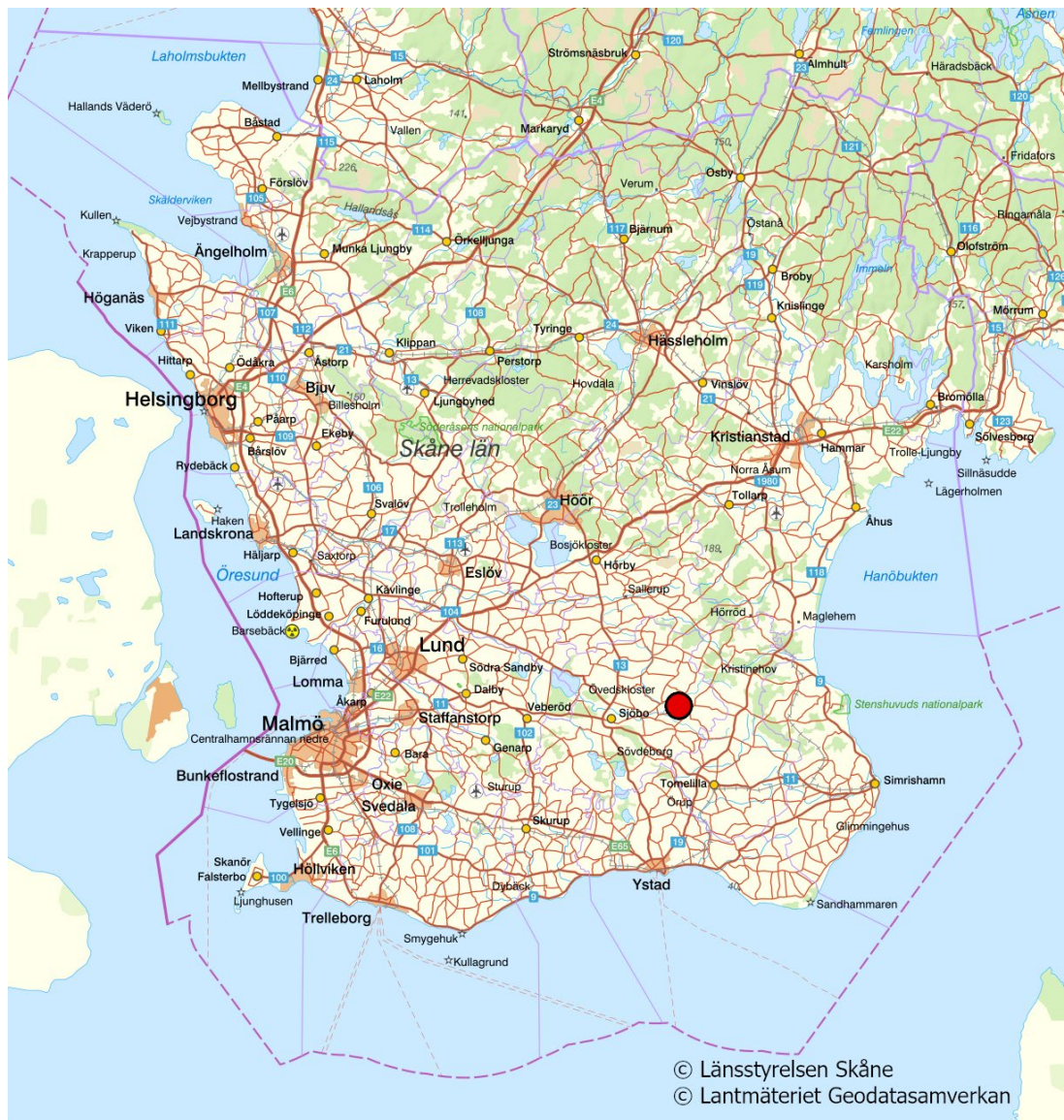


Fig. 1. Den röda cirkeln anger naturreservatet Lövestads åsars ungefärliga läge.

Fastställt: █  
 Planförfattare: Alexander Regnér  
 Diarienummer: 511-7277-2024  
 Omslagsbild: Bokskogssluttning i den utökade delen  
 Foton: Alexander Regnér

## Innehåll

Skötselplan för den utökade delen av naturreservatet Lövestads åsar .....	1
1 Inledning.....	4
2 Beskrivning.....	4
2.1 Beskrivning av området .....	4
2.2 Forn- och kulturlämningar .....	4
2.3 Vad kan påverka området negativt.....	5
3 Sköselförslag .....	5
4 Friluftsliv .....	6
5 Jakt och fiske.....	6
6 Utmärkning av naturreservatets gräns.....	6
7 Tillsyn.....	6
8 Uppföljning och revidering.....	7
8.1 Uppföljning av bevarandemål och skötselåtgärder .....	7
8.2 Revidering av skötselplanen.....	7
9 Källor .....	7
Bilagor.....	7
Bilaga 1 Områdeskarta.....	8
Bilaga 2 Naturtyper enligt Natura 2000.....	9

# 1 Inledning

Detta dokument omfattar endast beskrivning och anvisning av skötsel och bevarandemål för den utökade delen av naturreservatet. För övrig information hänvisas till gällande skötselplan för det befintliga naturreservatet med diarienummer 511-17958-2011.

Länsstyrelsen har ett övergripande ansvar för att statligt bildade naturreservat sköts. Länsstyrelsen har också ansvar för tillsynen och uppföljning i statliga naturreservat. Förvaltningen kan överlåtas till andra, till exempel en stiftelse eller den kommun där naturreservatet är beläget. De praktiska skötselåtgärderna utförs oftast av markägare, arrendatorer, entreprenörer eller andra som förvaltaren har skötselavtal med.

## 2 Beskrivning

### 2.1 Beskrivning av området

Den tillkommande delen av naturreservatet utgörs av en cirka 20 meter hög östsluttning på rullstensåsen. Skogen är tvåskiktad och består av olika ädellövträd med bok som dominerande trädslag. Bland de äldre träden uppe på åsen dominerar bok medan det i skogsbrynet finns enstaka äldre ekar. De yngre träden utgörs främst av bok, alm och skogslönn. Tidigare har det funnits ett betydande inslag av ask som har dött till följd av askskottssjukan. Utvidgningsområdets dominerande naturtyp enligt Natura 2000 är näringsrik bokskog (9130) men här finns även utvecklingsmark som utvecklas mot nordlig ädellövskog (9020). Utvecklingsmarken har tidigare dominerats av ask och har idag ett stort inslag yngre alm och lönn.

Historiskt har Lövestads åsar nyttjats främst för utmarksbete. Äldre kartmaterial visar på att det har funnits en del åkrar i sänkorerna mellan åsarna. Skånska rekognosceringskartan från 1820 avbildar ett glest träd- och buskskikt, medan Häradskartan från 1910-talet anger lövskog inom det utökade området. Sannolikt finns en lång trädkontinuitet inom området.

Den utökade delen av området har en rik flora med en mycket stor förekomst av månviol (NT). Här växer även hålnunneört (NT), myskmadra, tandrot, sydlundarv, gulplister och ramslök.

### 2.2 Forn- och kulturlämningar

Längs med fastighetsgränsen i väst löper en hägnadsvall som troligen har hört till husgrunden på grannfastigheten. Längs med skogsbrynet finns rester av en stenmur. I samband med avverkning av träd och utkörning av virke ska man ta hänsyn till dessa lämningar så att de inte skadas. Röjningsavfall ska inte läggas på eller invid lämningar.

## 2.3 Vad kan påverka området negativt

Fortsatt skogsbruk, d.v.s. avverkning och bortforsling av de gamla träden, är största hotet och det som skulle påverka området negativt i störst omfattning. Andra faktorer som kan påverka området negativt är nedfall av luftföroreningar, användning av bekämpningsmedel och kemikalier och markexploatering.

## 3 Skötsel förslag

Det befintliga naturreservatet består av planeringsområdet **Lövskog**. Det aktuella bokskogsområdet ska ingå i detta planeringsområde.

Följande bevarandemål och skötselåtgärder för planeringsområdet är hämtade från den befintliga skötselplanen från 2011, kapitel 4:

*Bevarandemål:*

- Olikåldrig lövskog med variation i höjd och grovlek.
- Mängden död ved ska förekomma kontinuerligt i olika dimensioner och nedbrytningsstadier i minst 30 kbm/ha, varav minst 20 kbm utgörs av grov död ved (>30 cm i diameter).
- Riklig förekomst av grova (> 80 cm diameter) träd och högstubbar.
- Gran sak inte förekomma.
- Inga körskador.
- Minst 10% av grundytan ska utgöras av andra trädslag än bok och sykomorlönn.
- Insektpollinerade trädslag som skogslönn, rönn, m.m. ska förekomma.
- Ihåliga träd ska förekomma.

*Skötselåtgärder:*

- Luckor skapas på lämpliga ställen i bokskogen för att öka åldersvariationen och skapa död ved. Detta kan göras genom ringbarkning/avverkning/vinschning. Varje lucka har en areal på mellan 200 och 1200 m<sup>2</sup> och får inte överstiga 1 hektar inom hela området per åtgärd. Skapandet av luckor ska ske så att död ved skapas kontinuerligt, ca 1 högstubbe med låga/ha och år. Därför är det viktigt att kombinera några få avverkade/nervinschade träd med några ringbarkade träd.
- Död ved och avverkat virke tillåts ligga kvar så länge den inte utgör fara eller hindrar tillgängligheten. Död ved som faller över stigar ska flyttas.
- Gran ska inte förekomma och andra främmande arter bekämpas.
- Arbetet bör genomföras motormanuellt för att undvika körskador.

*Vid åtgärder gäller att:*

- Inga träd över 75 år får avverkas eller ringbarkas.



- Luckor skapas med 5-10 års intervall dock längst under 40 år.
- Död ved som har legat längre än 2 år får inte flyttas.
- Endast motormanuellt arbete.
- Uppkommande sykomorlön i luckorna hålls efter.
- Hänsyn tas till fladdermössen.

## 4 Friluftsliv

Skåneleden går genom det befintliga reservatet och fortsätter därefter genom fastigheten väster om det utökade området. Genom det utökade området, uppe på rullstensåsens krön, går en välupptrampad stig. Det finns därför inget behov av att ytterligare tillgängliggöra denna del för besökare till naturreservat.




Fig. 2. Upptrampad stig på rullstensåsens krön.

## 5 Jakt och fiske

Markägaren har kvar jakträtten i området. Enligt föreskrifterna för reservatet får skjutgator för jakt inte röjas fram och det är inte tillåtet att uppföra jaktorn.

## 6 Utmärkning av naturreservatets gräns

Gränsutmärkning ska utföras enligt Naturvårdsverkets anvisningar snarast efter att beslut om bildande av naturreservat har vunnit laga kraft. Gränsmarkeringar underhålls och förnyas vid behov. Miljövänligt material eftersträvas för gränsutmärkningsstolpar och skyltar.

## 7 Tillsyn

Länsstyrelsen ansvarar för regelbunden tillsyn av reservatet.

## 8 Uppföljning och revidering

### 8.1 Uppföljning av bevarandemål och skötselåtgärder

Uppföljning av bevarandemål ska ske i enlighet med de anvisningar som Naturvårdsverket utfärdar. Skötseln av naturreservatet följs upp kontinuerligt så att bevarandemål och syfte med naturreservatet uppnås. Länsstyrelsen ansvarar för uppföljning och avrapportering av skötselåtgärder.

### 8.2 Revidering av skötselplanen

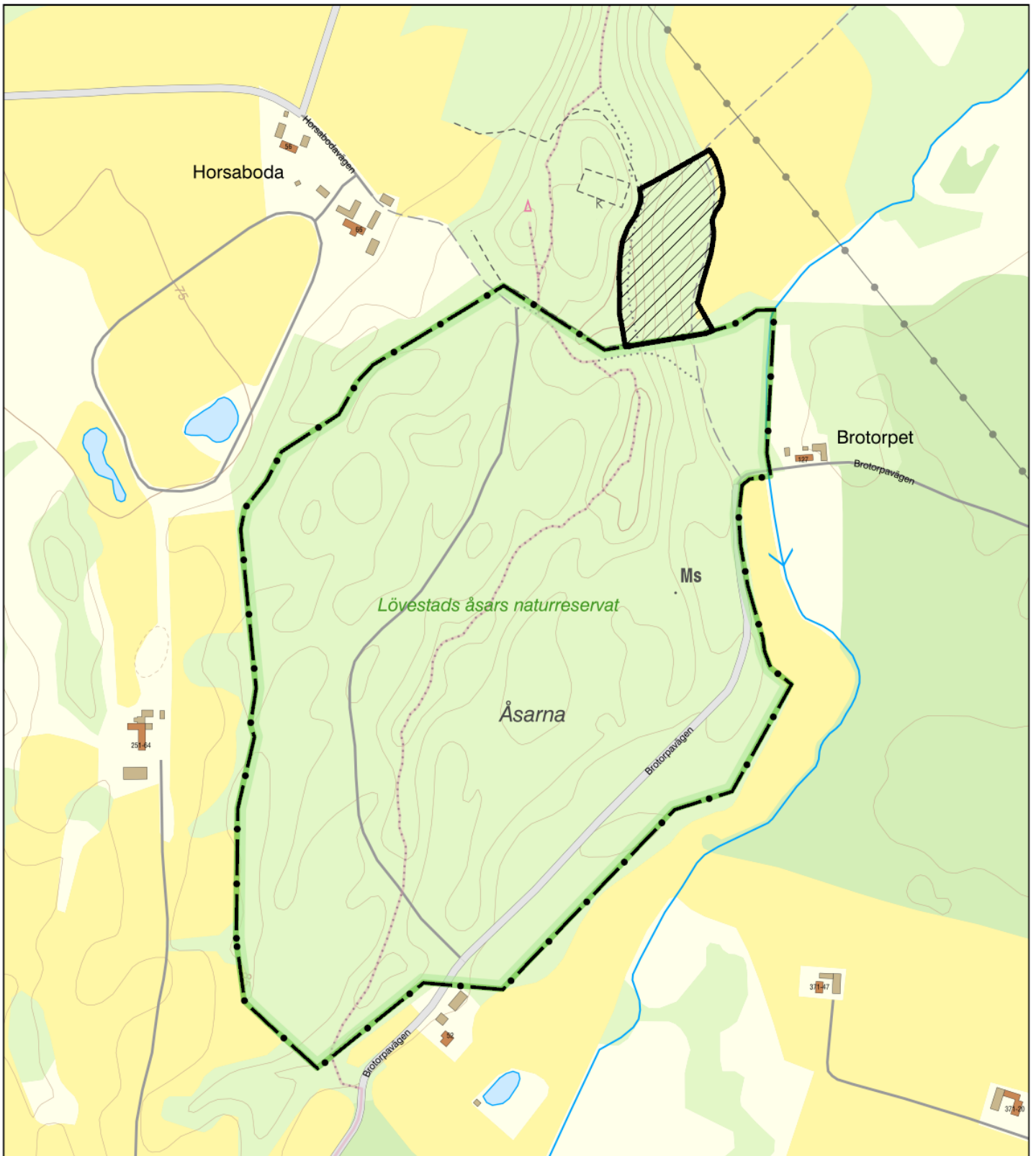
Skötselplanen gäller tills vidare, dock kan uppföljning av bevarandemålen medföra att skötselåtgärder måste anpassas efter ny kunskap.

## 9 Källor

Länsstyrelsen Skåne 2011. Skötselplan för naturreservatet Lövestads åsar.

## Bilagor

1. Områdeskarta
2. Naturtyper enligt Natura 2000




# Bilaga 1, Områdeskarta Naturreservatet Lövestads åsar, Sjöbo kommun



Utvidgning av naturreservat



Befintligt naturreservat




Illustrationskarta till beslut för naturreservatet Lövestads åsar  
Tillhör Länsstyrelsens beslut dnr 511-7277-2024

© Länsstyrelsen Skåne  
© Lantmäteriet Geodatasamverkan



## Bilaga 2, Naturtyper enligt Natura 2000 Utvidgning Lövestads åsar, Sjöbo kommun

 Utvidgning av naturreservatet

 Näringsrik bokskog (9130)

 Ädellövskog (907) som utvecklas  
mot nordlig ädellövskog (9020)




0 50 m



Illustrationskarta till kompletterande  
skötselplan för naturreservatet  
Lövestads åsar  
Tillhör Länsstyrelsens beslut  
dnr 511-7277-2024

© Länsstyrelsen Skåne  
© Lantmäteriet Geodatasamverkan



Länsstyrelsen  
Skåne

[www.lansstyrelsen.se/skane](http://www.lansstyrelsen.se/skane)