

Sammanställning licenstilldelning, avskjutning och inventering säsong 2020/2021 samt licenstilldelning 2021/2022

Tabell 1. Tilldelning (totalt inkl. extra tilldelning under säsong) av kronvilt 2020/2021.

Omr	Kalv	Hind	5-tagg	8-tagg	Valfri	Totalt
A	129	138	32	31	15	345
B	82	90	42	28	15	257
C	11	10	19	9	1	50
D	179	198	66	51	26	520
E	48	57	19	12	10	146
F	11	6	5	5	1	28
Totalt	460	499	183	136	68	1346

Tabell 2. Avskjutning (inkl. extra tilldelning) kronvilt inom licensområdet 2020/2021.

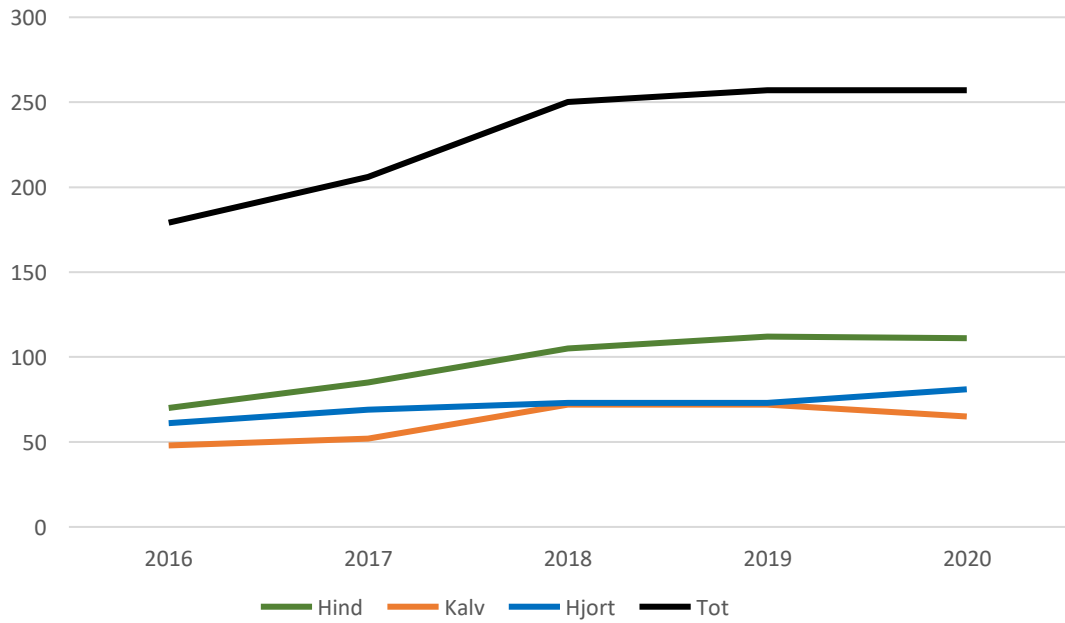
Omr	Kalv	Hind	Spets	3-5 taggar	6-8 taggar	> 8 taggar	Totalt	Utnyttjande
A	94	91	24	6	11	7	233	0.67
B	90	64	17	6	14	5	196	0.76
C	4	1	3	3	0	1	12	0.24
D	195	148	34	13	24	14	428	0.82
E	41	33	12	3	13	5	107	0.73
F	7	1	5	1	0	2	16	0.57
Totalt	431	338	95	32	62	34	992	0.74
Utnyttjande	0.94	0.68	0.58					

Tabell 3. Beslutad tilldelning inför säsongen 2021/2022

Omr	Kalv	Hind	5 tagg	8 tagg	Valfri	Total	Förändring %
A	118	134	35	29	16	332	1
B	92	89	40	32	16	269	7
C	12	11	21	8	2	54	10
D	168	214	61	53	26	522	4
E	45	66	20	14	10	155	17
F	11	7	7	3	1	29	4
Tot	446	521	184	139	71	1361	5

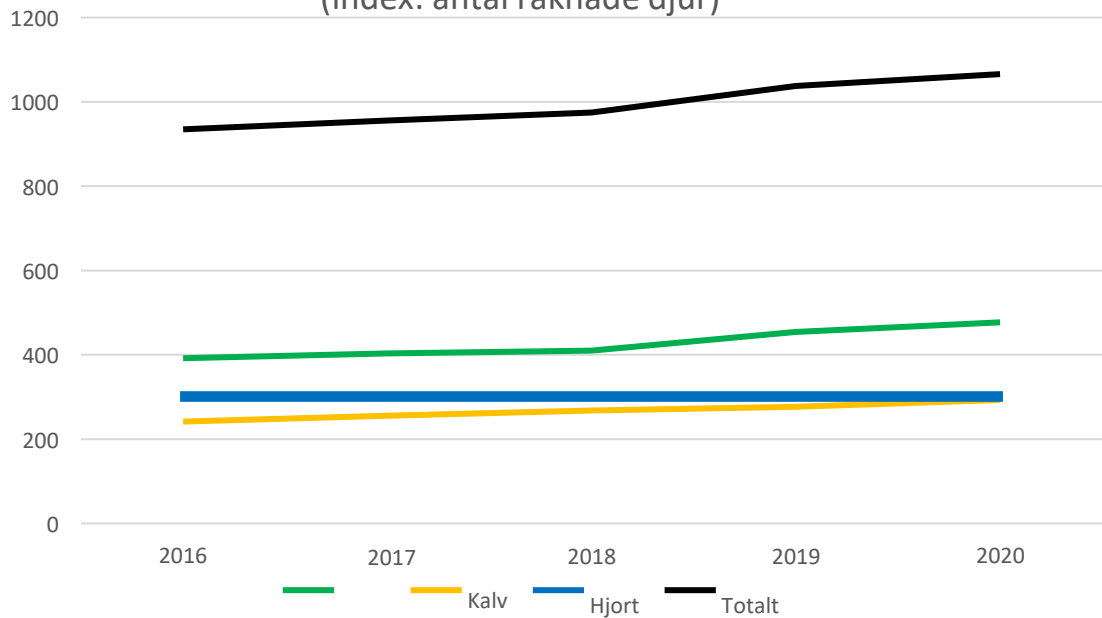
Kronviltinventering omr Håckeberga-Börningeområdet 2016-2020

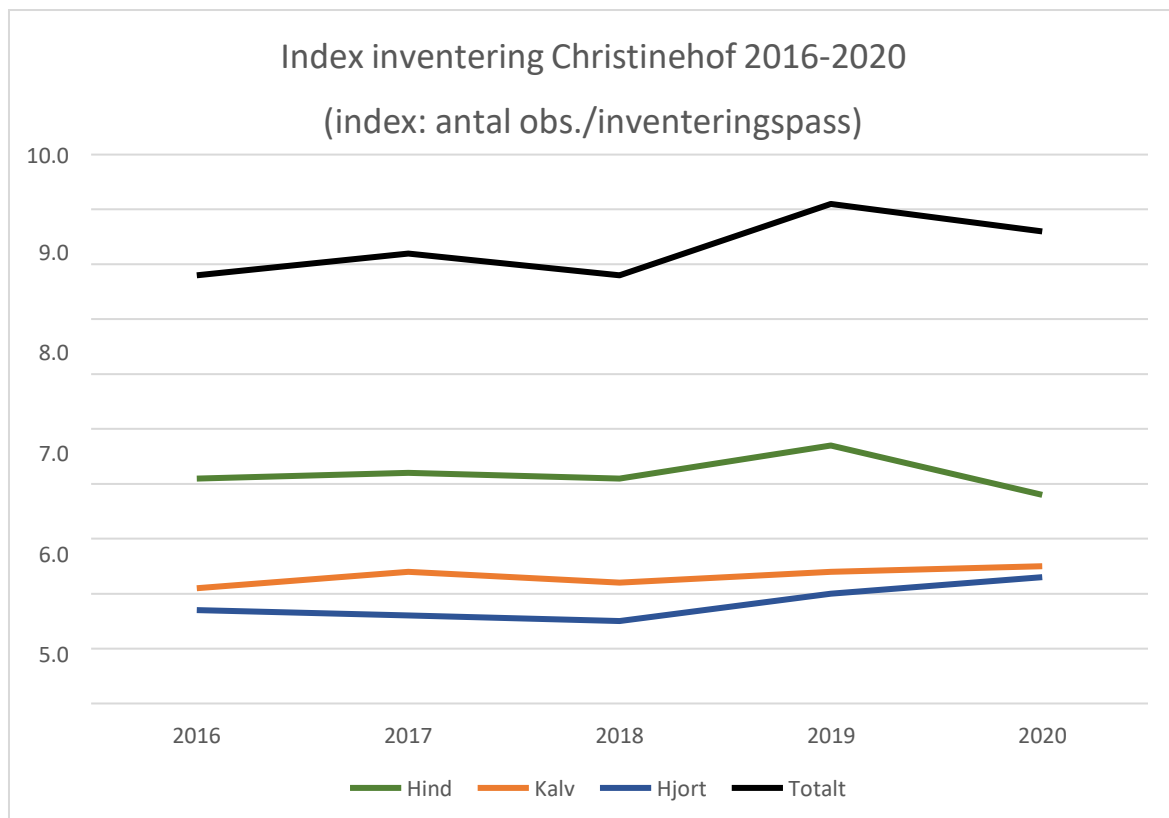
(index: antal räknade djur)



Kronviltinventering omr Vombsjön, Sjölandskapet, Fyledalen, Romelåsen, 2016-2020

(index: antal räknade djur)





Slutsatser inventering

Trendmått från inventeringen 2020 tyder på en stabilisering av stammen. Det finns dock lokala variationer. För vissa marker kan hind- och kalvtilldelningen ökas, medan den kan minska för andra marker. Det finns marker där antalet djur gått ner kraftigt. Licenstilldelning av hindar och kalvar skulle kunna omföras till de marker där det skett en ökning antalet djur. Då andelen handjur de senaste åren visat en vikande trend bör eventuellt tilldelningen av hjortar upp till och med 5 respektive 8 taggar minska i vissa områden. Tillgången på vuxna hjortar är fortsatt god och den totala tilldelningen av valfria kan ligga kvar på nuvarande nivå. I område D kan andelen valfria i tilldelningen dock ökas något. För de övriga områdena kan en viss omfördelning av handjurstilldelning mellan områden och marker ske för att få en anpassning till lokala förändringar.