



Länsstyrelsen i Jämtlands län beslut om bildande av naturreservatet Rökberget, Strömsunds kommun, samt föreskrifter för reservatet

23FS 2015:19
Utkom från trycket
den 12 juni 2015

Beslutad den 8 juni 2015 (dnr 511-8207-14).

Länsstyrelsen beslutar med stöd av 7 kap. 4 § miljöbalken (1998:808) att förklara det område som avgränsas med heldragen linje på bifogad karta (bilaga 1) som naturreservat, att särskilt skyddas och skötas för att bevara och ge möjlighet till utveckling av biologisk mångfald och för att tillgodose behov av områden för friluftslivet. Reservatet har den avgränsning som slutligen utmärks i fält.

Rökberget ligger cirka fem kilometer nordost om Tåsjö i Strömsunds kommun och omfattar del av fastigheten Granberget 4:4.

Länsstyrelsen meddelar följande ordningsföreskrifter med stöd av 7 kap. 30 § miljöbalken om rätten att färdas och vistas samt om ordningen i övrigt inom naturreservatet.

Utöver vad som annars gäller i lagar och författningar är det förbjudet att inom naturreservatet:

1. fånga, störa eller skada däggdjur, fåglar, grod- och kräldjur, liksom att skada deras bo och lekplatser eller samla ägg,
2. plocka och samla in arter av olika slag, med undantag av bär och matsvamp,
3. klättra i boträd eller medvetet uppehålla sig närmare rovfågelbo, lya eller gryt än 100 meter,
4. göra åverkan på mark, block, växtlighet, torrträd eller annan död ved,
5. elda, annat än med medhavd ved samt
6. framföra motordrivna fordon i terräng förutom på befintliga skoterleder.

Föreskrifterna träder i kraft den 29 juni 2015 och gäller omedelbart även om beslutet överklagas.

Beslutet innefattar även föreskrifter med stöd av 7 kap. 5 och 6 §§ miljöbalken samt 3, 21 och 22 §§ förordningen om områdesskydd enligt miljöbalken med mera i fråga om rätten att förfoga över berörd mark samt att tåla visst intrång.

Beslutet med tillhörande karta förvaras hos Länsstyrelsen.

Jöran Hägglund

Göran Eriksson

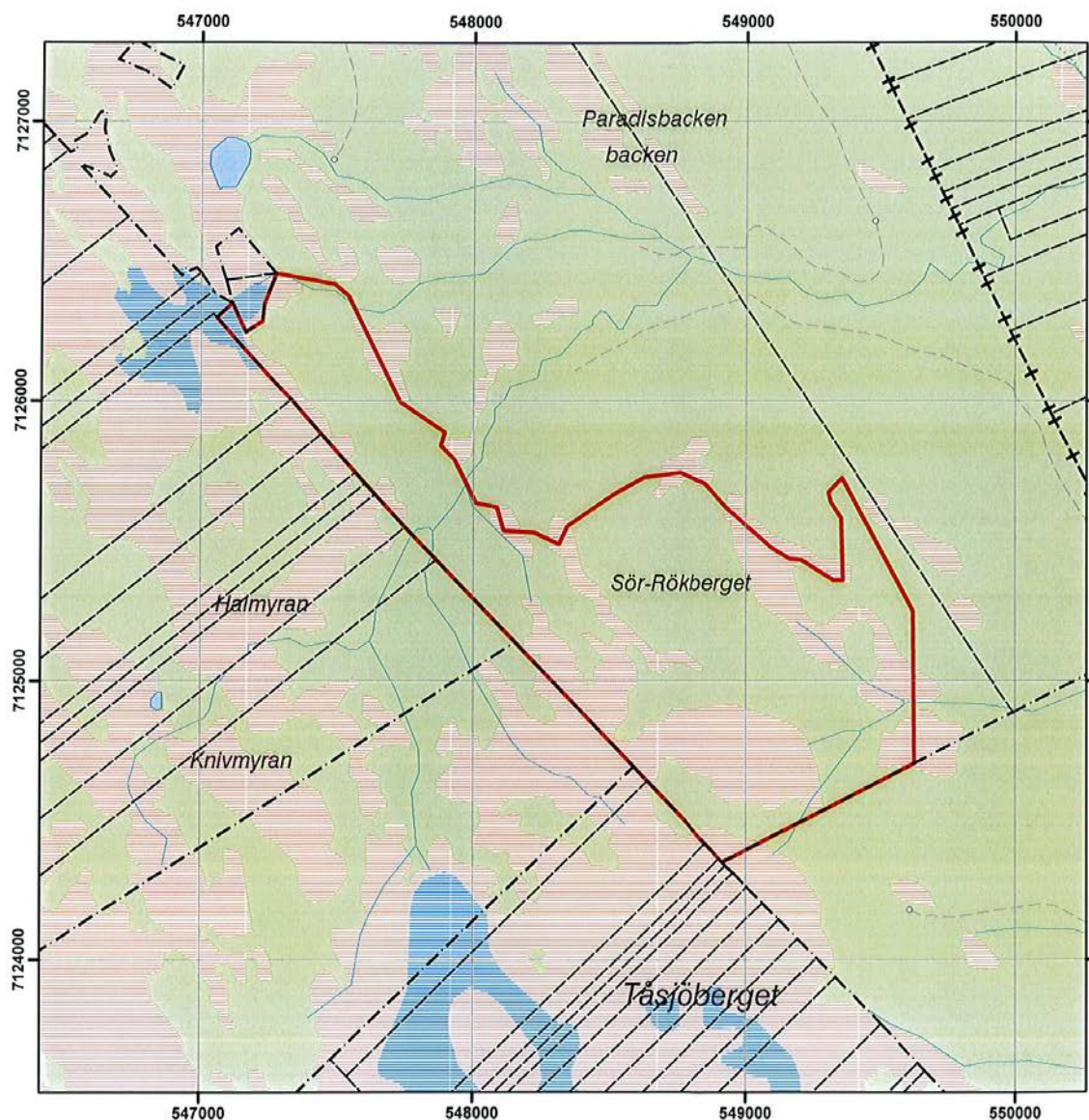


Länsstyrelsen
Jämtlands län


Dnr: 511 - 8207 - 14

Bilaga 1

Rökbergets naturreservat Beslutskarta

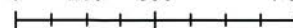


Teckenförklaring

 Naturreservatets gräns

Sweref 99 TM

0 250 500 1 000 Meter



Skala 1:20000



Fastighetskartan Topografiska webbkartan © Lantmäteriet