

Länsstyrelsens i Västernorrlands län författningssamling**22 FS 2004:70****Utkom från
trycket den
1 november 2004****Länsstyrelsens i Västernorrlands län beslut om bildande av Häggbergets naturreservat, Härnösands kommun, samt föreskrifter för reservatet;**

beslutad den 28 oktober 2004.

Länsstyrelsen beslutar med stöd av 7 kap 4 § miljöbalken (1998:808) att avsätta del av fastigheterna Torrom 18:1, 4:1 och 6:5, i Härnösands kommun som naturreservat. Reservatet är beläget cirka 2,5 km sydsydväst om Häggdångers kyrka.

Länsstyrelsen meddelar följande föreskrifter enligt 7 kap 30 § miljöbalken om rätten att färdas och vistas inom reservatet samt om ordningen i övrigt inom reservatet:

Utöver vad som för övrigt gäller är det förbjudet att

1. fälla eller på annat sätt skada levande eller döda stående och omkullfallna träd och buskar.
2. plocka, gräva upp eller skada växter, lavar eller vedlevande svampar. Bär och matsvamp får dock plockas.
3. framföra motordrivet fordon, annat än på befintlig väg.
4. fånga och insamla ryggradslösa djur.
5. skada mark och block.
6. sätta upp skylt, tavla, affisch eller göra inskrift.
7. utföra vetenskapliga undersökningar utan länsstyrelsens tillstånd.
8. använda området för idrottsarrangemang utan länsstyrelsens tillstånd.

Föreskrifterna ovan gäller från den 4 november 2004.

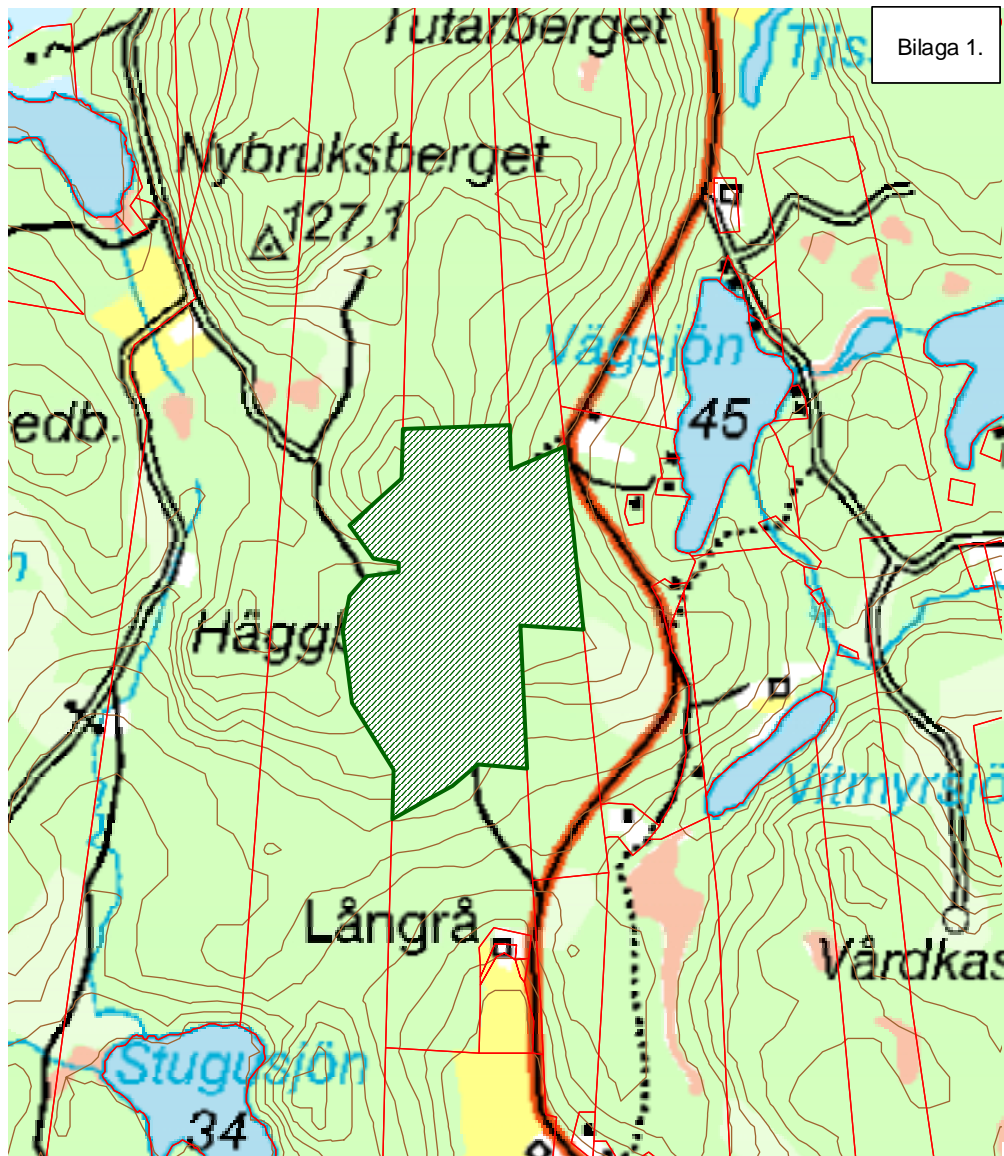
Beslutet innefattar även föreskrifter med stöd av 7 kap 5 och 6 §§ miljöbalken ifråga om rätten att förfoga över berörd mark samt att tåla visst intrång.

Beslutet med tillhörande karta förvaras hos Länsstyrelsen.

Gerhard Larsson
(beslutande)

Pekka Bader
(föredragande)




Länsstyrelsens i Västernorrlands län författningssamling



© Lantmäteriet, 2002.Ur GSD-Fastighetskartan ärende nr M015641/Y.

© Lantmäteriet, 2000.Ur GSD-Geografiska Sverigedata, Dnr:L2000/2620-Y



 reservatsområde
 fastighetsgränser
 höjdkurvor 5 m ekvidistans

Häggbergets naturreservat
Beslutskarta 20041028
Dnr 511-7954-02

1:10000