


# Västernorrlands läns författningssamling

Länsstyrelsen



22 FS 1988:24

## Kungörelse

om fastställelse av skyddsområde och meddelande av skyddsföreskrifter för grundvattentäkt på fastigheten Lilltersjö Norra 1:22 Ramsele, Sollefteå kommun.

Utkom från trycket den 17 nov 1988

utfärdad den 20 oktober 1988

Länsstyrelsen fastställer med stöd av 19 kap 2 § vattenlagen (SFS 1983:291) skyddsområde för grundvattentäkten på fastigheten Lilltersjö Norra 1:22, Ramsele, Sollefteå kommun. Skyddsområdet skall ha den omfattning som framgår av bifogad karta. Inom skyddsområdet skall nedanstående föreskrifter gälla.

### 1 §

Inom det skyddsområde, som utmärkts på bifogade karta, skall gälla föreskrifterna i §§ 2-13. Skyddsområdet indelas i brunnsområde och skyddszon.

Skyddsområdet skall markeras i terrängen på lämpliga ställen i enlighet med de rekommendationer som lämnas i av statens naturvårdsverk, trafiksäkerhetsverket och vägverket den 4 maj 1976 gemensamt upprättad promemoria.

### *BRUNNSOMRÅDE*

### 2 §

Inom brunnsområdet som utgör del av fastigheten Lilltersjö Norra 1:22 får endast vattentäktverksamhet bedrivas. Brunnsområdet skall vara inhägnat till förhindrande av obehörigas tillträde. Skylt uppsättes för markering av vattentäkten.

## SKYDDSZON

### 3 §

Brandfarlig vätska får förvaras, hanteras och transporteras endast i överensstämmelse med statens industriverks tillämpningsföreskrifter (SIND-FS1981:2) till förordningen (SFS 1984:196, ändrad och omtryckt 1984:196) om brandfarliga varor.

Anordning för förvaring, hantering, transport och försäljning av sådan vätska skall vara så utförd att antingen uppkommet läckage snabbt upptäcker eller risken att anordningen skadas genom korrosion är obetydlig.

Vid varje ovan- eller underjordisk cistern för brandfarlig vätska skall finnas en varningsskylt med upplysning om att cisternen är belägen inom skyddsområde för vattentäkt. Spill eller läckage, som ej är obetydligt, skall omedelbart rapporteras till miljö- och hälsoskyddsnämnden, brandmyndigheten eller tekniska kontoret.

### 4 §

Uppställning av stationär, med flytande bränsle driven maskin får ske endast om säkerhetskärl för spill anordnas under motorer och bränslebehållare. Kärlen skall rymma hela den vid maskinen förekommande bränslemängden och vara så beskaffade, att uppsamlat bränsle med säkerhet hindras nedtränga i marken. Det åligger innehavaren av maskinen att tillse att uppsamlingsanordningen ej genom vattenfyllning eller på annat sätt bringas ur funktionsdugligt skick.

### 5 §

För förvaring, hantering och transport av andra för grundvatten skadliga ämnen än brandfarlig vätska (t ex tjära och tjärprodukter, gifter för bl a skadedjursbekämpning och växtutrotning, smörjolja och transformatorolja samt dammbindningsmedel) skall samma bestämmelser gälla som enligt statens industriverks föreskrifter gäller för brandfarliga varor, om inte miljö- och hälsoskyddsnämnden medger lindring i kraven. Miljö- och hälsoskyddsnämnden skall då bestämma vilken mängd ämnen som får lagras på fastighet samt föreskriva de skyddsåtgärder som i förekommande fall skall vidtagas.

### 6 §

Gödselstad och annan upplagsplats för djurspillning samt ensilageanläggning får anordnas endast om det är möjligt att vidtaga helt betryggande åtgärder mot grundvattenförorening. Skyddsåtgärder skall utföras enligt av miljö- och hälsoskyddsnämnden för varje särskilt fall lämnade anvisningar såvida ej prövningskyldighet enligt miljöskyddsförordningen (SFS 1981:574) föreligger.

#### 7 §

Gödsel och andra gödningsämnen, medel för skadedjursbekämpning och växtutrotning samt dammbindningsmedel får användas endast i den omfattning som erfordras för normalt nyttjande av fastigheter för jordbruk och skogsbruk samt för sedvanligt underhåll av vägar. Motsvarande gäller användande av medel (exempelvis vägsalt) för snö- och issmältning på vägbana samt omläggning av asfalt eller oljegrusbeläggning. Avloppsslam får ej uppläggas eller utspridas med mindre miljö- och hälsoskyddsmämnden lämnar sitt godkännande härtill.

#### 8 §

Avlopp får ej anordnas så att utsläpp sker på eller i marken. Avloppsledningar och tillhörande brunnar skall utföras av tätt material och med täta fogar. Miljö- och hälsoskyddsnämnden kan medge undantag härifrån om det med hänsyn till avloppsvattnets mängd och beskaffenhet, markbeskaffenheten och grundvattenytans djup m m kan ske utan risk för förorening av grundvattnet.

#### 9 §

Inom skyddszonen får tippning och nedgrävning av sopor och annat avfall ej ske. Miljö- och hälsoskyddsnämnden kan på motsvarande sätt som enligt 8 § medge undantag härifrån, med hänsyn till de lokala förutsättningarna.

#### 10 §

Schaktning, däri inräknat grus- eller sandtäkt, får icke ske till lägre nivå än en meter över den beräknade högsta grundvattenytan. Vid täktverksamhet skall det översta växtbärande marklagret tillvaratas och alltefter verksamhetens fortskridande utbredas på botten och släntytorna sedan dessa först avjämnats.

Återfyllnad av grus- eller sandtäkt får ej ske med material som kan medföra grundvattenförorening eller betydande minskning av grundvattenbildning och grundvattenframrinning.

Borrning eller liknande undersökningsarbeten får ej utföras om de kan leda till att täta, skyddande jordlager genombryts och kan medföra risk för förorening av grundvattnet.

Länsstyrelsen äger efter miljö- och hälsoskydds nämndens hörande i särskilda fall lämna tillstånd till schaktning under nämnda nivå och till avvikelser i övrigt.

11 §

Anmälan skall göras till miljö- och hälsoskydds nämnden, innan verksamhet som avses i 10 § påbörjas.

*ALLMÄNNA BESTÄMMELSER*

12 §

Länsstyrelsen förordnar att tillsynen över efterlevnaden av skydds-föreskrifterna skall, utöver av länsstyrelsen, i första hand utövas av miljö- och hälsoskydds nämnden.

13 §

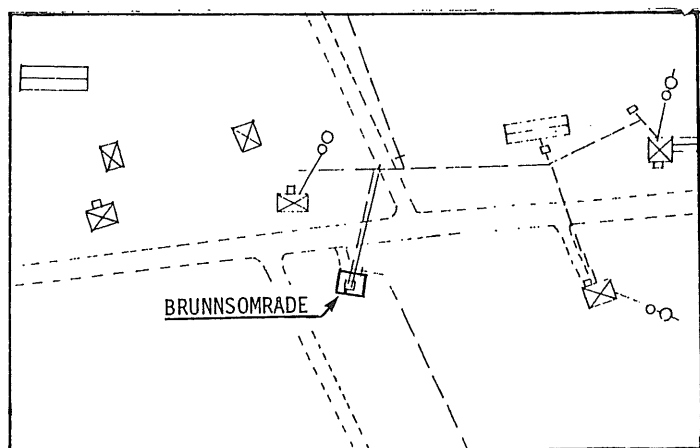
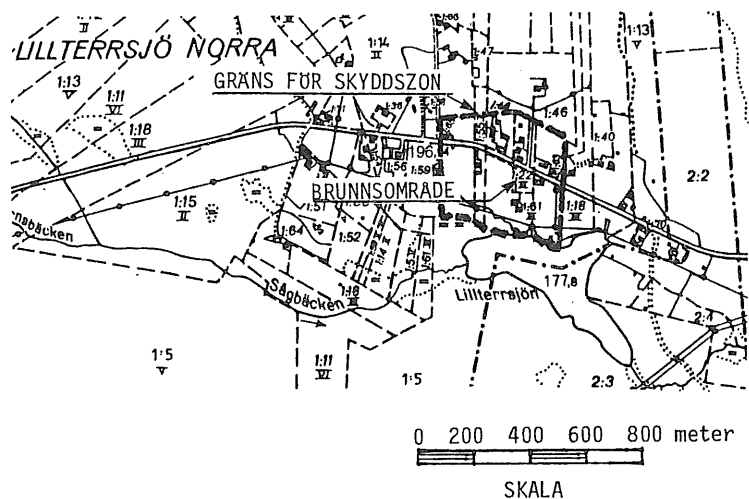
Förseelse mot föreskrifterna i dessa bestämmelser bestraffas enligt 21 kap 1 § vattenlagen.

Bengt Taflin

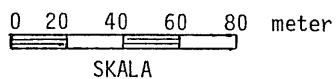
Eric Rönnols

SKYDDSOMRADE FÖR VATTENTÄKT I LILLTERRSJÖ, RAMSELE  
SOLLEFTEÅ KOMMUN

Delkopia av fastighetskartan 706 26 (20 G 2-3 g-h, Lillterrsjo)



Situationsplan, vattenverket i Lillterrsjo,  
Sollefteå kommun



Allmänt kartmaterial från lantmäteriverket.  
Medgivande 88.0085.  
Godkänns ur sekretessynpunkt för spridning.  
Lantmäteriverket 1988-04-18