



Länsstyrelsen  
Västernorrlands län  
Naturvårdsenheten

KOPIA

BESLUT

1 (4)

1978-01-03

11.184-4518-75

Örnsköldsviks kommun  
Stadshuset  
891 00 ÖRNSKÖLDSVIK

*g. Bengt  
i KFS*

Fastställelse av skyddsområde och meddelande av skyddsföreskrifter för grundvattentäkt på fastigheterna Bredånger 5:1 och 1:2 Nätra socken, Örnsköldsviks kommun

Örnsköldsviks kommun har hos länsstyrelsen begärt fastställelse av skyddsområde och meddelande av skyddsföreskrifter för kommunens grundvattentäkt på rubricerade fastigheter. Kommunens gatukontor har upprättat förslag till skyddsområde och skydds-föreskrifter. Förslaget har reviderats efter erinringar från länsstyrelsen.

Berörda fastighetsägare och nyttjanderättshavare samt länsläkarorganisationen, vägförvaltningen, hälsovårdsnämnden och byggnadsnämnden har beretts tillfälle inkomma med erinringar mot förslaget.

Länsläkarorganisationen har anfört att det bör finnas möjlighet till undantag från förbudet i nionde paragrafen att gräva ned sopor och annat avfall inom den yttre skyddszonen. Vidare ifrågasätts om inte läget för den beräknade högsta grundvattenytan bör anges i tionde paragrafen.

Vägförvaltningen, hälsovårdsnämnden, byggnadsnämnden samt Gränningeverken har enligt yttranden inga erinringar mot förslaget.

Länsstyrelsen ändrar nionde paragrafen med beaktande av länsläkarorganisationens yttrande. En redovisning av högsta grundvattenyta vore önskvärd men en undersökning för bestämning av ytans olika lägen inom området har ansetts bli för omfattande och kostnadskrävande.

Länsstyrelsen fastställer med stöd av 2 kap 64 § vattenlagen skyddsområde för Örnsköldsviks kommuns grundvattentäkt på fastigheterna Bredånger 5:1 och 1:2 i Nätra socken. Skyddsområdets omfattning framgår av bifogad karta benämnd "Bredånger - Nätra socken, förslag till skyddsområde för vattentäkt". Med stöd av 2 kap 63 § vattenlagen meddelas även följande allmänna föreskrifter som skall iakttas inom skyddsområdet.

1 §

Inom det skyddsområde, som utmärkts på karta, benämnd "Bredånger - Nätra socken, förslag till skyddsområde för vattentäkt" skall gälla föreskrifterna i 2 - 13 §§. Skyddsområdet indelas i brunnsområde, inre och yttre skyddszon.

## BRUNNSOMRADE

### 2 §

Inom brunnsområdet, som utgörs av ett område av 60 x 35 meter på fastigheterna Bredånger 5:1 och 1:2 Nätra socken får endast vattentäktsverksamhet bedrivas.

Brunnsområdet skall vara inhägnat så att obehöriga ej äger tillträde.

## INRE OCH YTTRE SKYDDSZON

### 3 §

Brandfarliga varor får förvaras, hanteras och transporteras endast i överensstämmelse med kommerskollegiets tillämpningsbestämmelser till förordningen (1961:568 ändrad 1977:423) om brandfarliga varor (kommerskollegiets författningssamling Ser 1970 nr 1).

Vid spill eller läckage som inte är obetydligt skall händelsen omedelbart rapporteras till hälsovårdsnämnden.

### 4 §

För uppställning av stationär med flytande bränsle driven maskin m m skall iakttas vad som föreskrivs i ovannämnda av kommerskollegiet utfärdade tillämpningsbestämmelser till förordningen om brandfarliga varor.

### 5 §

För förvaring, transport och hantering av andra för grundvattnet skadliga ämnen än brandfarlig vätska (t ex tjära och tjärprodukter, gifter för bl a skadedjursbekämpning och växtutrotning, smörjolja och transformatorolja samt vägsalt) skall samma bestämmelser gälla som enligt kommerskollegiets (numera industriverket) föreskrifter gäller för brandfarliga varor, om inte hälsovårdsnämnden medger lindring i kraven. Hälsovårdsnämnden skall då bestämma vilken mängd ämnen som får lagras på fastighet samt föreskriva de skyddsåtgärder, som i övrigt skall vidtas.

### 6 §

Gödselstad och annan upplagsplats för djurspillning samt ensilageanläggning får anordnas endast om det är möjligt att vidta helt betryggande åtgärder mot grundvattenförorening. Skyddsåtgärderna skall utföras enligt av hälsovårdsnämnden i varje särskilt fall lämnade anvisningar, såvida ej prövningsskyldighet som avses i miljöskyddskungörelsen (1969:388, ändrad 1972:224) föreligger.

1978-01-03

11.184-4518-75

7 §

Stallgödsel och andra gödningsämnen, gifter för bekämpning av skadedjur och växter samt dammbindningsmedel får användas endast i den omfattning som erfordras för normalt nyttjande av fastigheter för jordbruk och skogsbruk samt för sedvanligt underhåll av vägar. Motsvarande gäller användande av medel (exempelvis vägsalt) för snö- och issmältning på vägbana. Kloakslam får ej utspridas.

8 §

Avlopp får ej anordnas så att utsläpp sker på eller i marken. Avloppsledningar och tillhörande brunnar skall utföras av tätt material och med täta fogar. Hälsovårdsnämnden kan inom yttre skydds-zon medge undantag från detta om det kan ske utan risk för förorening av grundvattnet.

9 §

Tippning och nedgrävning av sopor och annat avfall får ej ske. Hälsovårdsnämnden kan inom yttre skydds-zon medge undantag från detta om det kan ske utan risk för förorening av grundvattnet.

10 §

Schaktning, däri inräknat grus- och sandtäkt, får inom inre skydds-son ej ske till lägre nivå än tre meter över beräknad högsta grund-vattenyta och inom yttre skydds-zon ej ske till lägre nivå än en meter över samma grundvatten-yta. Vid täktverksamhet skall det översta växtbärande marklagret tillvaratas och vid fortsatt verksamhet utbredas på botten- och släntytor, sedan dessa först utjämnats. Återfyllning av grus- och sandtäkt får ej ske med material som kan medföra grundvattenförorening eller betydande minskning av grundvattenbildning och grundvattenframrinning.

Borrningar eller liknande undersökningsarbeten får ej utföras, om de kan leda till att täta skyddande jordlager genombryts och kan medföra risk för förorening av grundvattnet.

Länsstyrelsen kan i särskilda fall efter hälsovårdsnämndens hörande lämna tillstånd till schaktning under nämnda nivåer och till i övrigt angivna arbeten.

11 §

Innan verksamhet, som anses i 10 § påbörjas skall anmälan göras till hälsovårdsnämnden.

ALLMÄNNA BESTÄMMELSER

12 §

Tillsyn över efterlevnaden av skyddsföreskrifterna utövas av hälsovårdsnämnden enligt 2 § hälsovårdsstadgan.

1978-01-03

11.184-4518-75

13 §

Förseelse mot föreskrifterna i 5 - 10 §§ bestaffas såsom sägs i 13 kap 14 § andra stycket vattenlagen.

De fastställda föreskrifterna gäller från och med den 1 februari 1978.


Vidare medger länsstyrelsen med stöd av bestämmelserna i 22 § naturvårdslagen och 46 § väglagen, Örnsköldsviks kommun rätt att vid allmän väg i anslutning till skyddsområdet uppsätta skyltar med upplysning angående skyddsområdet. Utmärkning skall göras enligt naturvårdsverkets promemoria SNV PM 830. Uppsättningen av skyltarna skall ske i samråd med berörd vägmästare.

./.

Besvär till kammarrätten, se bilaga.

I den slutliga handläggningen av detta ärende har deltagit naturvårdsdirektör Bengt Taflin, beslutande, förste länsassessor Olle Fernström samt byrådirektör C-A Andersson, den sistnämnde föredragande.

  
Bengt Taflin


  
C-A Andersson

Kopia till  
Statens naturvårdsverk, Fack, 171 20 SOLNA  
Vägförvaltningen, Box 186, 871 01 HÄRNÖSAND  
Länsläkarorganisationen, Box 269, 871 01 HÄRNÖSAND  
Hälsövardsnämnden, Rådhusgatan 6, 891 00 ÖRNSKÖLDSEVIK  
Byggnadsnämnden, Kommunalhuset, 890 23 SJÄLEVAD  
Gatukontoret, Kommunalhuset, 890 23 SJÄLEVAD  
Berörda fastighetsägare enligt förteckning i akten  
NE, 2 ex

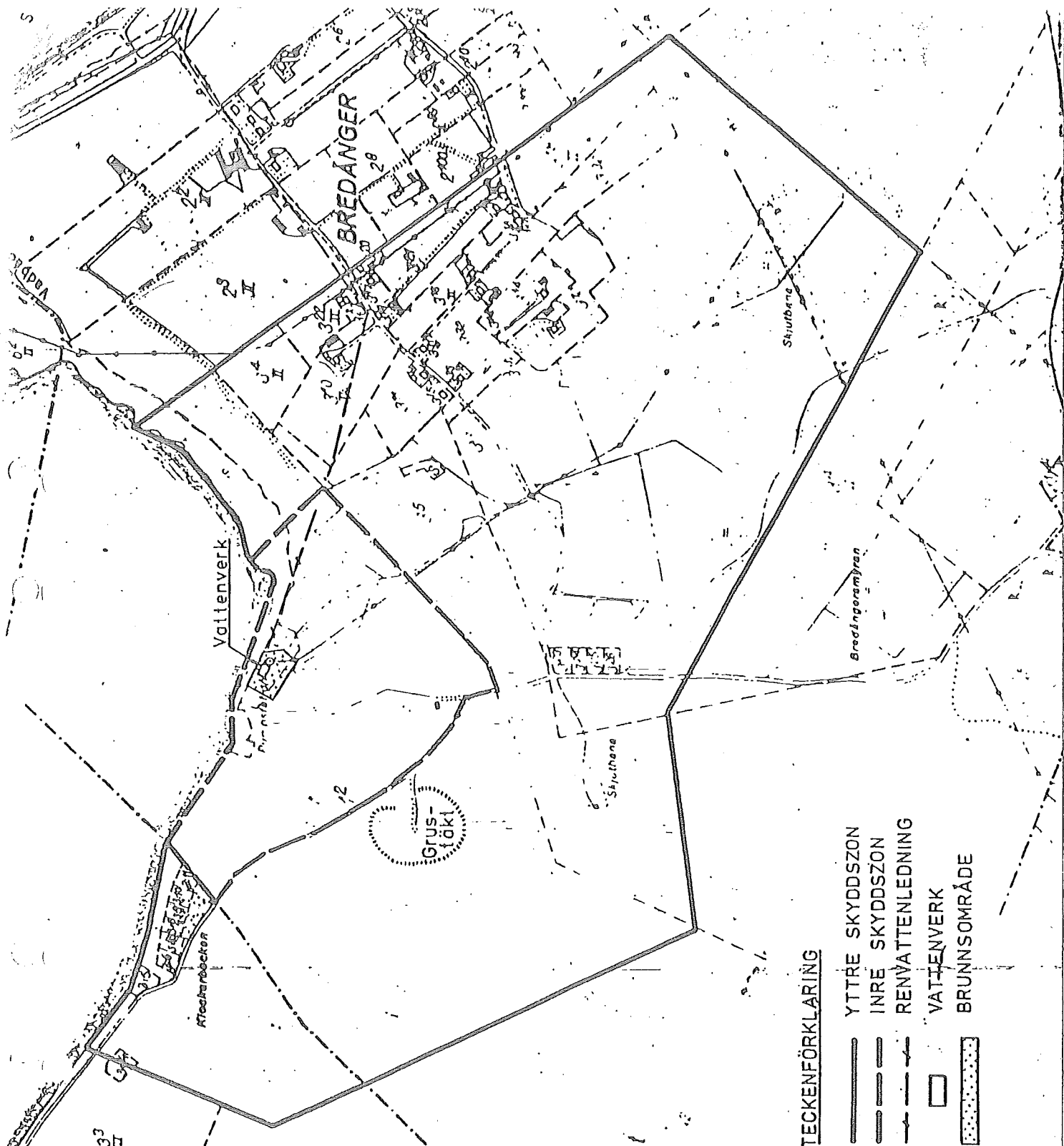
Utställningsex. till kommunens lokalkontor i Bjästa

Beslutet intas i Västernorrlands läns författningssamling

Kungörelse om beslutet intas i Nya Norrland och Örnsköldsviks  
Allehanda

Bestyrkes 

gn/



**TECKENFÖRKLARING**

- YTTRE SKYDDSZON
- - - - INRE SKYDDSZON
- → → RENVATTENLEDNING
- VATTENVERK
- ⋯⋯ BRUNNSOMRÅDE

A	GRÄNS FÖR INRE SKYDDSZON ÄNDRAD EFTER ERINRAN AV LÄNSSTYRELSEN	77-02-03		
Rev.	Ant.	Rev. avser	Sign.	Datum

ergel

ÖRNSKÖLDVIKS KOMMUN  
GATUKONTORET

**BREDÅNGER – NÄTRA SOCKEN**  
FÖRSLAG TILL SKYDDSOMRÅDE FÖR  
VATTENTÄKT.

Ritad *KBR* Konstr. *B. LINDGREN*

Granskad  
SJÄLEVAD *28/5* 19*75*  
*Mon Näsberg*

SKALA 1:10 000  
Ritn.nr 3-75-072  
Rev. A

