



Beslut om bildande av naturreservatet Sprötberget, Strömsunds kommun, samt föreskrifter för reservatet

23FS 2020:17
Utkom från trycket
den 24 september
2020

beslutad den 21 september 2020 (dnr 511-8289-2019)

Länsstyrelsen beslutar med stöd av 7 kap. 4 § miljöbalken (1998:808) att förklara det område som avgränsas med heldragen linje på bifogad karta (bilaga 1) som naturreservat. Reservatet har den avgränsning som slutligen utmärks i fält.

Föreskrifter

För att uppnå och tillgodose syftet med naturreservatet beslutar Länsstyrelsen med stöd av 7 kap. 5, 6 och 30 §§ miljöbalken samt 22 § första stycket förordningen (1998:1252) om områdesskydd enligt miljöbalken m.m. att nedan angivna föreskrifter ska gälla för naturreservatet.

A. Föreskrifter med stöd av 7 kap. 5 § i miljöbalken om inskränkningar i rätten att använda mark- och vattenområden

Utöver föreskrifter och förbud enligt andra lagar är det förbjudet att inom naturreservatet:

1. uppföra byggnad eller annan anläggning, till exempel vindkraftverk, mast, antenn, luft- eller markledning, bro eller spång,
2. utöka befintlig byggnad eller anläggning,
3. sätta upp tavla, plakat, skylt, göra inskrift eller liknande,
4. anordna upplag, utföra fyllning eller tippa jordmassor, spränga, schakta, borra, gräva, markbereda, utföra någon annan typ av markbearbetning eller bedriva täkt av något slag,
5. anlägga väg, skoterled, uppställningsplats för fordon, eller liknande anläggningar,
6. dika, kulvertera dike, dämna, eller utföra annan åtgärd som påverkar områdets naturgivna hydrologiska förhållande,
7. utföra skogsvårds- eller skogsskötselåtgärder, eller på annat sätt fälla eller skada träd och buskar, samt flytta eller upparbeta stående och liggande döda träd eller delar av träd,
8. införa för området främmande växt- eller djurart,
9. använda kemiska eller biologiska bekämpningsmedel, tillföra kalk eller andra växtnäringsämnen,
10. framföra motordrivet fordon i terräng på barmark.

Utan Länsstyrelsens tillstånd är det förbjudet att:

11. riva bäverdammar eller bäverhyddor.



B. Föreskrifter enligt 7 kap. 6 § miljöbalken om vad ägare och innehavare av särskild rätt till fastighet förpliktas tåla

Markägare och innehavare av särskild rätt till marken förpliktas tåla att följande anordningar utförs och åtgärder vidtas för att tillgodose syftet med naturreservatet:

1. utmärkning av naturreservatets yttergränser enligt gällande anvisning,
2. uppsättning och underhåll av informationstavla vid plats som markeras på karta, bilaga 1,
3. borttagning och bortforsling av främmande arter, till exempel contortatall, genom mekaniska metoder i hela naturreservatet,
4. skötsel av naturvärden knutna till äldre lövträd och tall i område markerat på karta, bilaga 1, genom utglesning av trädskiktet via avveckling av granar,
5. skötsel av naturvärden knutna till lövträdsrik skog i områden markerat på karta, bilaga 1, genom fällning av granar samt naturvårdande röjning av ungskog,
6. naturvårdsbränning med nödvändiga åtgärder såsom trädfällning och anläggande av mineraljordsträngar för brandavgränsning, transport av bränningsutrustning med motorfordon och liknande, i områden markerade på karta bilaga 1,
7. undersökning och dokumentation av mark, vegetation samt växt- och djurliv i uppföljningssyfte.

C. Föreskrifter enligt 7 kap. 30 § miljöbalken om rätten att färdas och vistas och om ordningen i övrigt i naturreservatet

Utöver vad som annars gäller i lagar och författningar är det förbjudet att inom naturreservatet:

1. plocka och samla in arter av olika slag, med undantag av bär och matsvamp,
2. klättra i boträd, uppehålla sig nära rovfågelbo, lya eller gryt, samla in djur eller på annat sätt medvetet skada eller störa djurlivet,
3. göra åverkan på mark, block, växtlighet, torrträd eller annan död ved,
4. elda, annat än med medhavd ved,
5. framföra motordrivna fordon i terräng på barmark.

Utan Länsstyrelsens tillstånd är det förbjudet att:

6. genomföra vetenskapliga undersökningar som innefattar insamling av arter eller har annan påverkan på naturmiljön.

Undantag från föreskrifterna

A och C-föreskrifterna ovan skall inte utgöra hinder för:



- a) länsstyrelsepersonal att i tjänsteärende framföra motordrivet fordon,
- b) förvaltaren av naturreservatet, eller den som förvaltaren uppdrar åt, att vidta de åtgärder som behövs, inklusive att framföra motordrivet fordon, för att tillgodose syftet med naturreservatet och som framgår av föreskrifterna under B ovan,
- c) att bedriva renskötsel i enlighet med rennärlagslagen (1971:437) eller framföra motordrivet fordon vid renskötsel enligt undantag i terrängkörningsförordningen (1978:594),
- d) att framföra motordrivet fordon i räddningstjänst, vid sjukfall samt vid polisiära ärenden,
- e) att framföra motordrivet fordon vid efterbevakning efter brand,
- f) fiske enligt fiskeförvaltande organisations regler,
- g) jakt enligt jaktlag (1987:259),
- h) underhåll av befintligt jakttorn eller att på samma plats ersätta ett gammalt jakttorn med ett nytt,
- i) att transportera fälld björn, älg, hjort eller vildsvin med lättare terränggående motorfordon (<450kg),
- j) naturvårdande åtgärder av öppna mossor och kärr, enligt fastställd bevarandeplan för Natura 2000-området, i områden markerade på karta bilaga 1,
- k) röjning av befintliga stigar, markerade på karta bilaga 1, där ungträd får tas bort (äldre uppväxta träd får ej fällas), fallna träd över stig får flyttas till sidan av stigen eller kapas där stigen korsas,
- l) normalt underhåll av vägar, markerade karta, bilaga 1.

Om tillstånd från Länsstyrelsen tillstyrks skall A och C-föreskrifterna ovan inte heller utgöra hinder för:

1.
 - m) uppförande av jakttorn på ny plats,
 - n) rensa diken,
 - o) röjning av buskar och mindre träd i anslutning till jaktpass i syfte att upprätthålla befintliga siktgator i skog,
 - p) skötsel av kulturlämning.

Beslutets giltighet

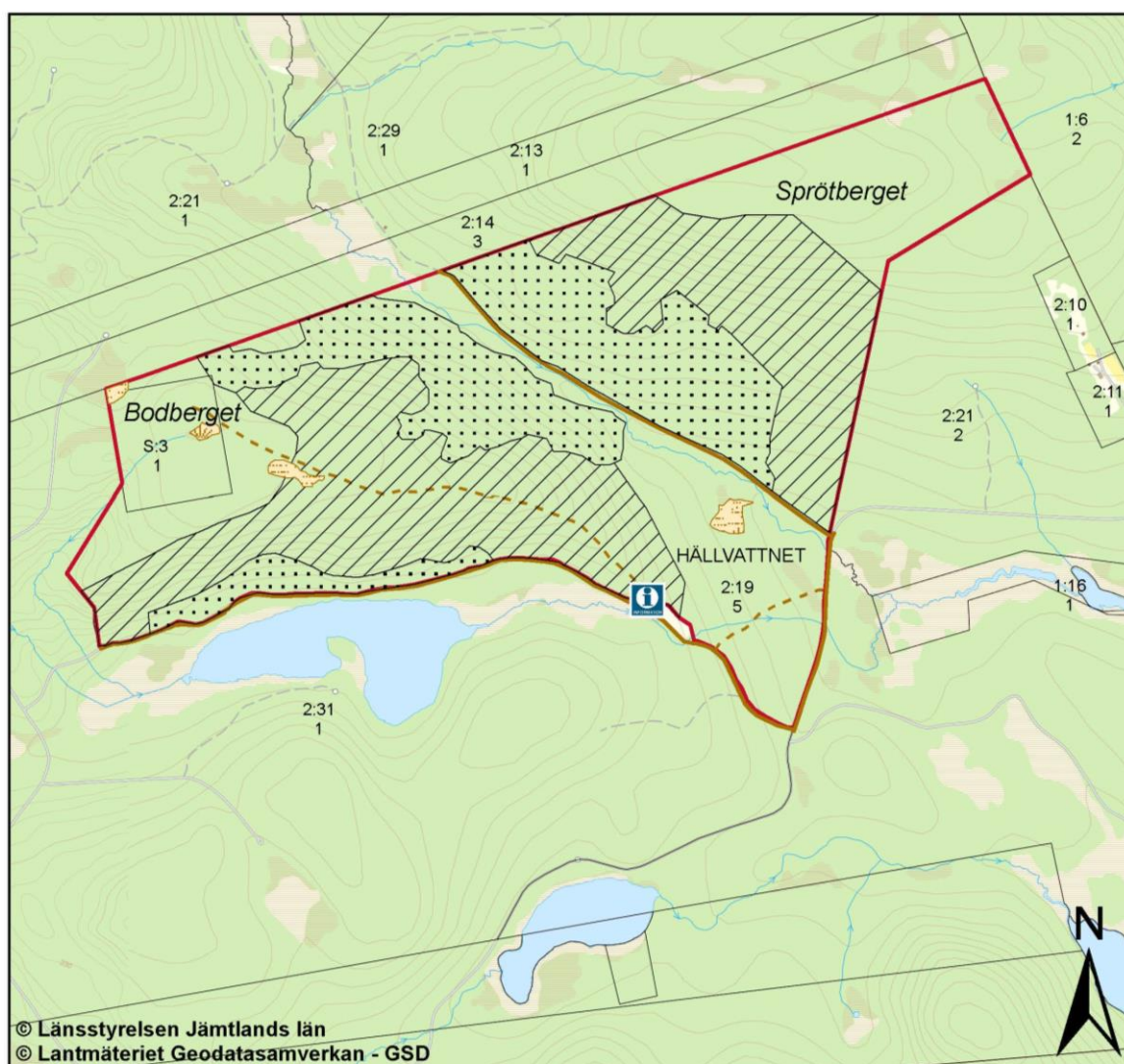
Detta beslut gäller den dag det har vunnit laga kraft. Föreskrifterna enligt 7 kap. 30 § miljöbalken gäller omedelbart även om de överklagas.

Susanna Löfgren
Beslutande








Maria Gylle
Föredragande



Naturreservatet Sprötberget Beslutskarta



© Länstyrelsen Jämtlands län
© Lantmäteriet Geodatasamverkan - GSD

-  Gräns för naturreservatet Sprötberget
-  Informationstavla som omfattas av föreskrift B2
-  Område som omfattas av föreskrift B4, B5 och B6
-  Område som omfattas av föreskrift B4 och B6
-  Område som omfattas av undantag j) från föreskrifter
-  Stig som omfattas av undantag k) från föreskrifter
-  Väg som omfattas av undantag l) från föreskrifter

0 500 1 000 m

Skala 1:20 000

Höjdkurvor 5 m intervall.