

LÄNSSTYRELSEN  
Hallands län  
Miljövårdsenheten  
Björn Ströberg  
035-13 22 34

BESLUT

1995-02-02

231-581-95

Mott.kvitto

Hallands Naturskyddsförening  
c/o Harriet Axelsson  
Bassalt  
310 38 SIMLÅNGSDALEN

**Utvidgning av Grimsholmens naturreservat för del av fastigheten Skrea-Brogård 1:1 samt del av fastigheten Vesslunda 5:18, Falkenbergs kommun**

Föreningen har under hand hemställt om att Grimsholmens naturreservat utvidgas med del av föreningen tillhörig mark. Aktuellt område omfattar 50,5 ha, därav landareal 11,3 ha.

Länsstyrelsen förordnade genom beslut den 25 september 1992 om naturreservat för ett område vid Grimsholmen.

Statens naturvårdsverk, Västkoststiftelsen och Falkenbergs kommun tillstyrker förslaget om utvidgning.


Med stöd av 7 § naturvårdslagen förklarar Länsstyrelsen det område som utmärkts på bifogad karta 3 som del av Grimsholmens naturreservat.


Reservatsbestämmelserna skall i övrigt gälla oförändrade.

Länsstyrelsen meddelar vidare föreskrifter enligt 9 § naturvårdsförordningen om vård och förvaltning genom att fastställa bifogade utvidgade skötselplan, bilaga B.

Detta beslut kan överklagas hos Regeringen, Miljödepartementet, bilaga C.

I den slutliga handläggningen av detta ärende har förutom undertecknade landshövding och naturvårdsintendent även deltagit miljövårdsdirektör Ove Olsson och förste länsassessor Per Widell.

  
Björn Molin

  
Björn Ströberg

LÄNSSTYRELSEN  
Hallands län  
Miljövårdsenheten  
Björn Ströberg  
035-13 22 34

BESLUT

1995-02-02

231-581-95

Kopia

Statens naturvårdsverk MB

Boverket

Svenska naturskyddsföreningen, Stockholm

Fred Berntsson, Brogård, Skrea 186, 311 92 FALKENBERG MB

Grimsholmens Fiskehamnsförening, c/o Walter Isaksson, PI 224 a, Skrea, 311 92 FALK-  
ENBERG

Nils Stenström, Hultebacken 8, 416 56 GÖTEBORG

Skogsvårdsstyrelsen, Halmstad

Vägförvaltningen, Halmstad

Kommunstyrelsen i Falkenberg

Byggnadsnämnden i Falkenberg

Naturvårdsorganet i Falkenberg

Fastighetsbildningsmyndigheten i Falkenberg

Skogsvårdsstyrelsen i Norra Halland, Ullared

Polismyndigheten i Falkenberg

Kustbevakningen, Bertil Karlsson, Hamngatan 41, 311 31 FALKENBERG

Kustbevakningen, Hans-Å Olsson, Kåringberget/MKV, Box 5200, 421 05 VÄSTRA  
FRÖLUNDA

Falkenbergs Naturskyddsförening

Skrea hembygdsförening

Överlantmätarmyndigheten

Rättsenheten

Plan- och bostadsenheten

Kulturmiljöenheten

Lantbruksenheten

Miljövårdsenheten

**Dossier**

BS

Bilagor

A. Beslutskarta, skala 1:10 000

B. Skötselplan

C. Hur man överklagar

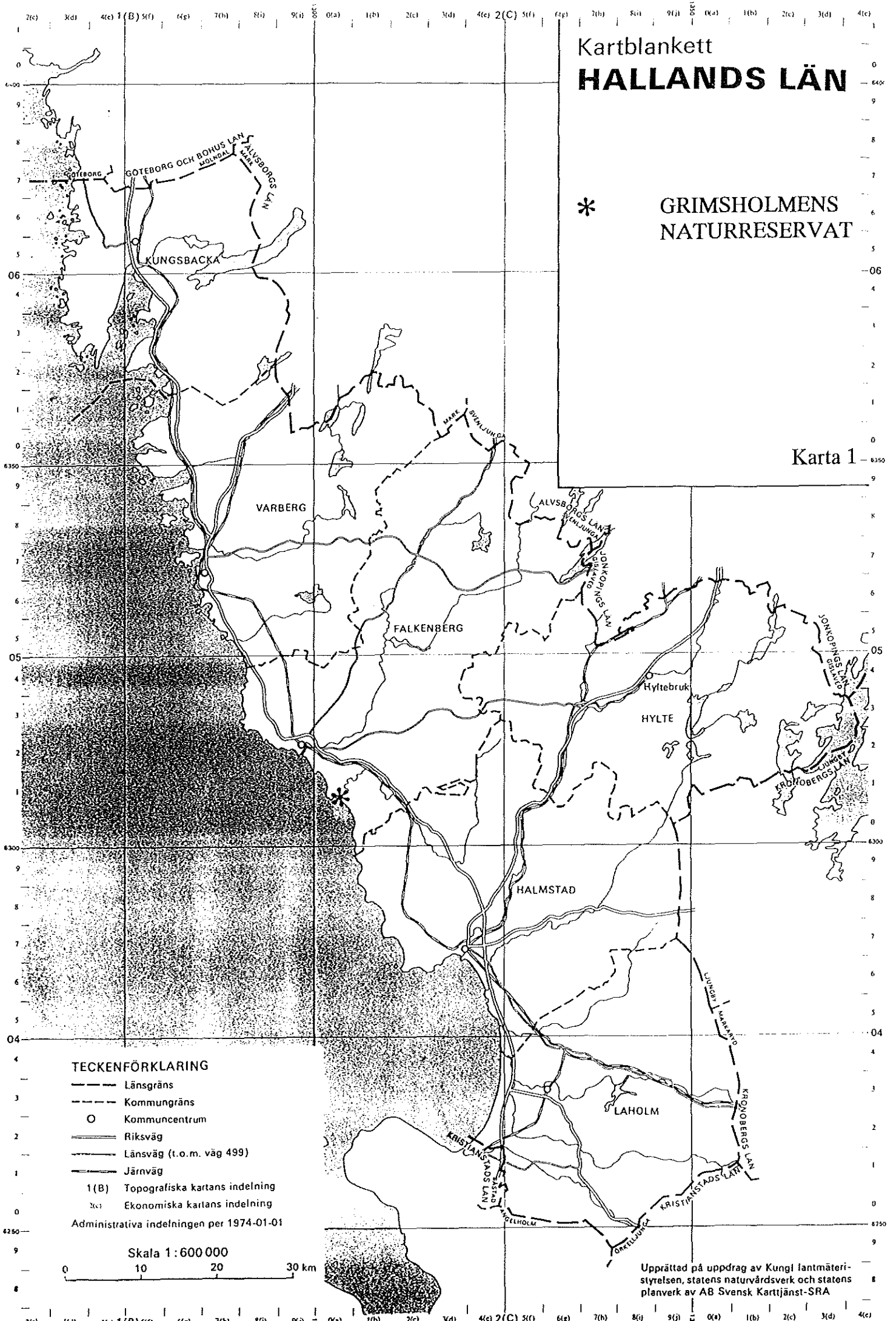
Fotokopians övriga tillstånd  
med en kopia till  
Gjerdal Abraham

Gjerdal Abraham

Kartblankett  
**HALLANDS LÄN**

\* GRIMSHOLMENS  
 NATURRESERVAT

Karta 1



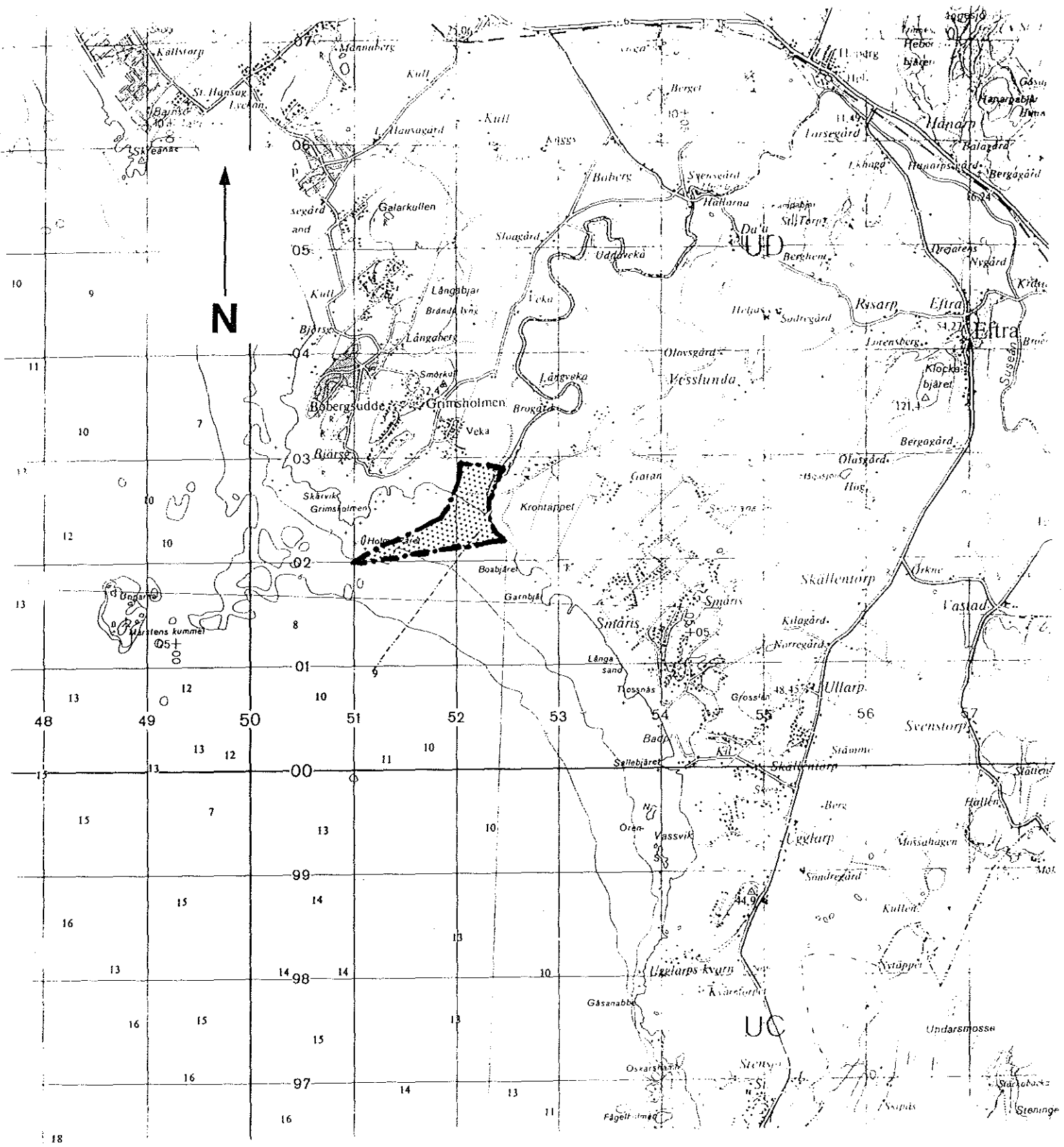
**TECKENFÖRKLARING**

- Länsgrens
  - - - Kommungräns
  - Kommuncentrum
  - == Riksväg
  - Länsväg (t.o.m. väg 499)
  - Järnväg
  - 1(B) Topografiska kartans indelning
  - 2(c) Ekonomiska kartans indelning
- Administrativa indelningen per 1974-01-01

Skala 1 : 600 000

0 10 20 30 km

Upprättad på uppdrag av Kungl lantmäteristyrelsen, statens naturvårdsverk och statens planverk av AB Svensk Kartjänst-SRA

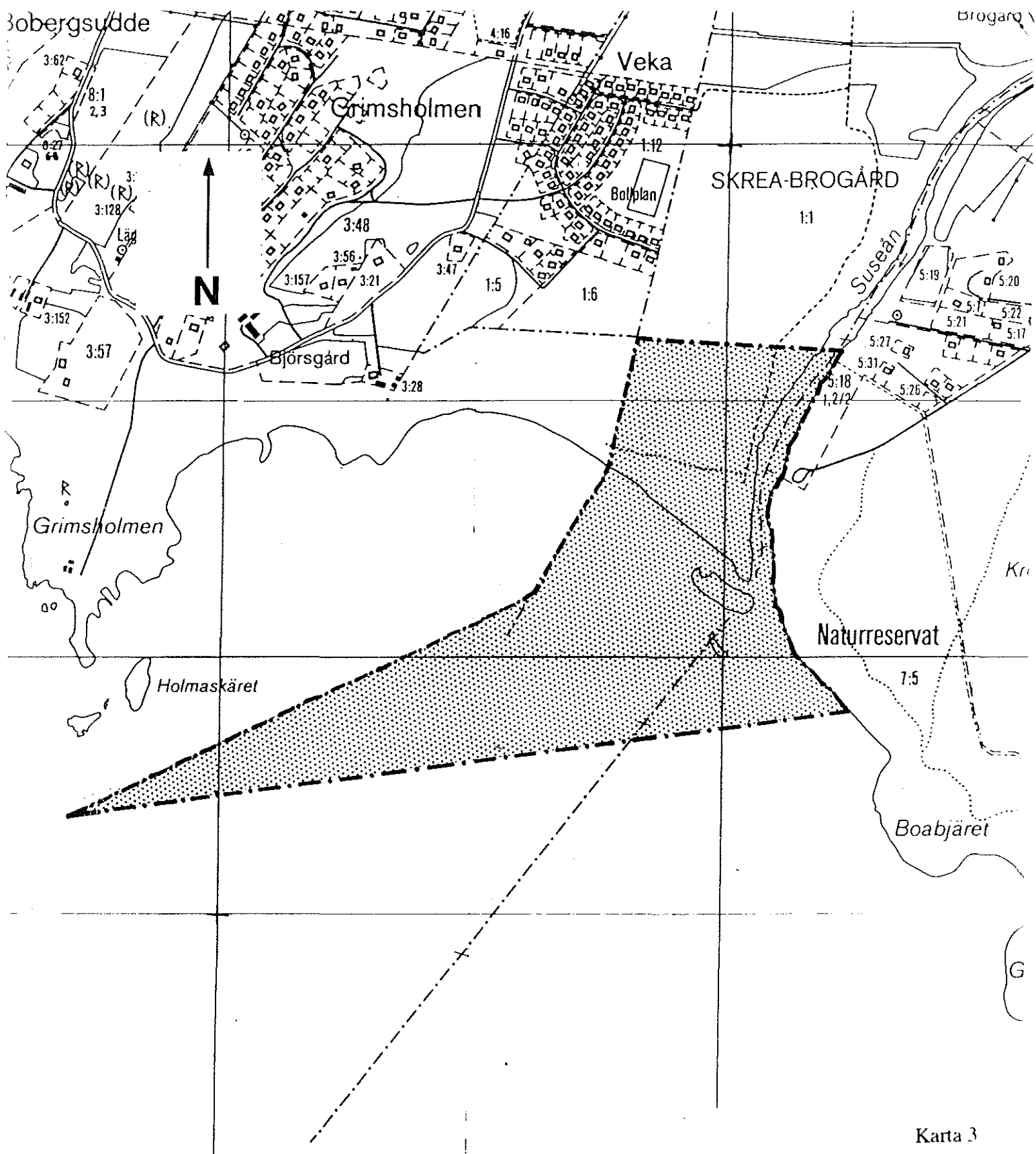


Karta 2  
**ÖVERSIKTSKARTA  
 UTVIDGNING AV  
 GRIMSHOLMENS  
 NATURRESERVAT**

Falkenbergs kommun  
 Hallands län

--- gräns för naturreservat

skala: 1:50 000



Karta 3  
**BESLUTSKARTA  
 UTVIDGNING AV  
 GRIMSHOLMENS  
 NATURRESERVAT**

Falkenbergs kommun  
 Hallands län

--- gräns för naturreservat

skala: 1:10 000

LÄNSSTYRELSEN  
Hallands län  
Miljövårdsenheten  
Ad Björn Ströberg  
035-13 22 34

BESLUT

1(7)

1992-09-25

231-1373-90

Västkuststiftelsen  
c/o Lars Strandberg  
Folkungagatan 20  
411 02 GÖTEBORG

Naturreservatet Grimsholmen, Falkenbergs kommun

Beskrivning av naturreservatet

Benämning	Grimsholmen
Kommun	Falkenberg
Socken	Skrea
Fastigheter	Boberg 3:10
Lägesbeskrivning	X = 63065, Y = 13022
Kartblad	Ekonomiska kartbladet 5C Ullared 1a Veka
Ägare	Stiftelsen för Västsvenska Fritids- områden
Areal	173,5 ha, därav landareal 70,4 ha
Gräns	Karta 1 - 3
Naturvårds- förvaltare	Stiftelsen för Västsvenska Fritids- områden.

Ärendets handläggning

I samband med den pågående kustplaneringen 1973 i Falkenbergs kommun väcktes frågan inom kommunen, att ur naturvårdssynpunkt bevara dalgången från gården Lövsåsen mot havet till Skärvik. Delar av de berörda fastigheterna inköptes sedermera av Västkuststiftelsen. Dessa köp kom att bilda grunden för hela fastigheten Boberg 3:10.

Förhandlingar har också förts med delägarna till fastigheten Skrea-Brogård 1:1 i vilken Hallands naturskyddsförening äger 1/3. Diskussionen har ägt rum mellan markägarna kring upplösning av samäganderätt, om reservatsförklaring samt om vissa andra förvaltningsvillkor. Någon uppgörelse har inte kunnat träffas. Fastigheten Skrea-Brogård 1:1 ingår därför i nuläget inte i reservatet.

1992-09-25

231-1373-90

Inom reservatet finns Grimsholmens fiskehamn, som redan 1964 påbörjade arbeten med en vågbrytare. Efter långvariga förhandlingar med myndigheter och markägaren, Västkuststiftelsen, överenskomms att vågbrytaren kunde färdigställas samt kompletteras med en sandstoppare.

Västkuststiftelsen har under hand begärt, att reservat bildas för Grimsholmen. Den sista framställan inkom till länsstyrelsen 1987-04-27.

Naturvårdsverket beviljade stiftelsen 1987-09-07 statsbidrag till ca 50 % av köpeskillingen. Som villkor för beslutet gällde att området avsattes som naturreservat.

Västkuststiftelsen har framarbetat följande inventeringar under 1980-talet. Inventering av växtsamhällen (1983), Växtinventering (1988) och Inventering av skalbaggar (1988) samt förslag till skötselplan (1986).

#### Grund för beslutet

Syftet med naturreservatet är att bevara ett för den vetenskapliga naturvården och friluftslivet synnerligen värdefullt och för hela den halländska kusten särpräglat landskap, med en omväxling mellan strandängar, ljunghedspartier, kala klippor, tallskogsklädda flygsandsfält samt åkermark. Områdets karaktär av oexploaterat kustlandskap ska bevaras.

I NRL-PBL ingår reservatet i ett större kustområde, som bedömts vara av riksintresse för friluftsliv och vetenskaplig naturvård, NN 15 Bobergs udde - Grimsholmen - Ringenäs.

Området ligger inom den naturgeografiska regionen Södra Hallands kustland (10) samt hör till kust- och havsregionen II Kattegatt.

Denna kuststräcka har en rik variation av såväl terrängformer, som vegetationstyper. De geovetenskapliga intressena är omfattande med bl a recenta och fossila sanddyner. Det öppna betesreglerade kustlandskapet har stort kulturhistoriskt värde. Djur- och växtlivet är rikt i området med ett flertal sårbara arter. Området har stor tillgänglighet och är lätt åtkomligt via vägar och kollektivtrafik. I trakten har sedan länge funnits en etablerad friluftsvärksamhet och ett fritidsboende av nationellt intresse.

Bland häckande fåglar kan nämnas fältpiplärkan, sanddynernas karaktärsart. Av däggdjur märks främst den talrikt förekommande kaninen. På hösten ligger ofta säl vid Båtakåsen i norr.

Området är genom de goda badmöjligheterna livligt frekventerat under sommarhalvåret. De kustnära dynerna är därigenom inom vissa partier utsatta för slitage.

Reservatet nås lätt med bil och parkeringsplatser finns anordnade. Genom skogsområdena löper ett flertal strövstigar.

I området förekommer flera fornlämningar. På höjdområdet i norra delen finnes en hällkista i ett röse. Ett flertal andra rösen finns, liksom stensättningar.

De landskapliga värdena är också mycket stora. Utsikten från höjderna över det öppna landskapet är tilltalande.

./.

En närmare beskrivning av Grimsholmenreservatet återfinns i bifogad skötselplan (bilaga A).

Området har en sammanlagd yta av 173,5 ha, därav 103,1 ha vatten, 5,0 talldominerad skog, 0,7 ha lövdominerad skog, 3,0 ha buskmark, 25,6 ha hed, 3,1 ha åker, 7,7 ha strandäng, 1,6 ha tångvall, 1,3 ha sandstrand och 20,1 ha hällmark.

./.

Ytterligare uppgifter om naturreservat lämnas i bilagda sammanställning (bilaga B).

Ändamålet skall tryggas genom att

- bibehålla ett öppet representativt halländskt kusthedlandskap med betade hedar och strandängar,
- ett överårigt blandskogsparti får utvecklas fritt mot ett naturskogstillstånd,
- bevara området attraktivt för bad och friluftsliv samt
- hålla området tillgängligt för pedagogisk verksamhet.

./.

Med stöd av 7 § naturvårdslagen (1964:822) förklarar länsstyrelsen det område som utmärkts på bifogad karta 3 som naturreservat.

Föreskrifter för naturreservatet

För att trygga ändamålet med reservatet förordnar länsstyrelsen med stöd av 8 - 10 §§ naturvårdslagen



samt 9 och 10 §§ naturvårdsförordningen, att nedan angivna föreskrifter samt vård- och förvaltningsbestämmelser ska gälla för området.

A. Föreskrifter enligt 8 § naturvårdslagen angående inskränkning i markägares och annan sakägares rätt att förfoga över fastighet inom reservatet

Utöver de föreskrifter och förbud i andra lagar och författningar ska förbud gälla att

- 1 uppföra helt ny byggnad eller anläggning, utföra till- eller ombyggnad av befintlig byggnad eller anläggning med undantag för de anläggningar, som uppföres av förvaltaren i enlighet med bifogad skötselplan,
- 2 anlägga väg, stig, bro, spång, parkeringsplats, campingplats eller uppställningsplats för husvagnar, hamn, brygga eller båtplats annat än i enlighet med bifogad skötselplan,
- 3 anlägga luft- eller markledning,
- 4 anordna upplag annat än tillfälligt för skogsbrukets behov,
- 5 bedriva täkt av sten, grus, sand, lera, jord, torv eller andra jordarter,
- 6 spränga, gräva, schakta, muddra, utfylla eller tippa. Muddring får dock ske vid Grimsholmens fiskehamn för bibehållande av läge och djup,
- 7 dika eller dämna,
- 8 tillföra växtnäringsämnen eller jordförbättringsmedel,
- 9 använda kemiska eller biologiska bekämpningsmedel,
- 10 röja, gallra, avverka, markbereda, så, plantera eller vidta annan skogsbruksåtgärd utöver vad som anges i bifogad skötselplan samt
- 11 bedriva jakt under tiden 1 juni - 31 augusti samt lördagar, söndagar, helgdagsaftnar och helgdagar under resten av året.

Föreskrifterna utgör inte hinder för de åtgärder som behövs för att tillgodose ändamålet med reservatet och som är angivna under B och D nedan.

B. Föreskrifter enligt 9 § naturvårdslagen angående markägares och annan sakägares skyldighet att tåla visst intrång

Markägare förpliktas tåla att de nedannämnda åtgärder-  
na vidtas inom området.

- 1 Utmärkning av och upplysning om reservatet,
- 2 utförande och underhåll av anläggningar och an-  
ordningar för allmänhetens friluftsliv, nämligen  
parkeringsplatser, toaletter och sopkärl, strövsti-  
gar, bord och bänkar, spänger samt båtplatser enligt  
bifogad karta 6 och skötselplan,
- 3 skötsel av skogsområden innefattande röjning, gall-  
ring, avverkning, markberedning, sådd och plantering  
såsom närmare anges i bifogad skötselplan,
- 4 åtgärder för restaurering och löpande underhåll av  
dynamråden såsom närmare anges i bifogad skötselplan  
samt
- 5 övriga skötselåtgärder såsom slåtter, dikesrensning  
och strandstädning.

C. Föreskrifter enligt 10 § naturvårdslagen om vad  
allmänheten har att iaktta inom reservatet

Utöver föreskrifter och förbud i andra lagar och för-  
fattningar ska förbud gälla att

- 1 förstöra, skada eller bortföra naturföremål eller  
ytbildning såsom sanddyner och klappersten,
- 2 gräva upp växter,
- 3 framföra eller parkera motordrivet fordon annat än  
på anvisade vägar och parkeringsplatser,
- 4 tälta eller uppställa husvagn annat än på anvisade  
platser. Dock högst 2 dygn,
- 5 upplägga eller förtöja båtar annat än på anvisade  
platser,
- 6 medföra okopplad hund eller annat lösgående hus-  
djur,
- 7 elda annat än på anvisade platser samt
- 8 rida annat än på vägar anvisade av naturvårdsför-  
valtaren.

D. Föreskrifter enligt 9 och 10 §§ naturvårdsförordningen om vård och förvaltning

1. Syftet med vården och förvaltningen

Syftet är att bevara områdets karaktär av oexploaterat kustavsnitt och att nuvarande naturmiljö i möjligaste mån bevaras. De vetenskapliga värdena ska beaktas. Särskild hänsyn ska tas till områdets värden för friluftslivet.

2. Naturvårdsförvaltare

Reservatet ska förvaltas av Västkuststiftelsen. Vid förvaltningen ska samråd ske med länsstyrelsen.

3. Reservatets utmärkning

Reservatet ska utmärkas enligt svensk standard och naturvårdsverkets anvisningar.

4. Skötselplan


Länsstyrelsen meddelar föreskrifter om naturvårdsförvaltningen genom att fastställa bifogad skötselplan. Fastställelsen omfattar inte den ekonomiska utredningen.

./. Detta beslut kan överklagas hos regeringen, miljödepartementet, enligt bilaga C.

Beslut i detta ärende har fattats av länsstyrelsens styrelse. I beslutet deltog landhövdingen jämte ledamöterna Hans-Inge Sjögren, Ture Isaksson, Gunnel Welin, Per Asklund, Gunilla Wenander-Grönvall, Rolf Kernerud, Sven Fritzson, Inge Pettersson, Ingrid Johansson, Ester Lindstedt-Staaf och Hans Leghammar och tjänstgörande suppleanterna Roland Bäckman, Agneta Karlsson och Thore Jeppsson.

I den slutliga handläggningen deltog även länsråd Erik Österberg, förste länsassessor Per Widell, länsarkitekt Stellan Haverling, överlantmätare Börje Klingberg, länsantikvarie Lennart Lundborg, lantbruksdirektör Sören Adolfsson och miljövårdsdirektör Ove Olsson.

  
Björn Molin

  
Björn Ströberg

Kopia

Statens naturvårdsverk  
Plan- och bostadsverket  
Svenska naturskyddsföreningen, Stockholm  
Nic Grönvall, Box 2244, 403 14 Göteborg  
Grimsholmens Fiskehamnsförening, c/o Walter Isaksson,  
Pl 224 a, Skrea, 311 92 Falkenberg  
Skogsvårdsstyrelsen, Halmstad  
Vägförvaltningen, Halmstad  
Kommunstyrelsen i Falkenberg  
Byggnadsnämnden i Falkenberg  
Naturvårdsorganet i Falkenberg  
Fastighetsbildningsmyndigheten i Falkenberg  
Fastighetsregisetermyndigheten  
Skogsvårdsstyrelsens distrikt i Falkenberg  
Polismyndigheten i Falkenbergs kommun  
Kustbevakningen, Bertil Karlsson, Hamngatan 41,  
311 31 Falkenberg  
Kustbevakningen, Hans-Å Olsson, Käringberget/MKV,  
Box 5200, 421 05 Västra Frölunda  
Hallands naturskyddsförening  
Falkenbergs naturskyddsförening  
Skrea hembygdsförening  
Överlantmätarmyndigheten  
Rättsenheten  
Planenheten  
Kulturmiljöenheten  
Lantbruksenheten  
Miljövårdsenheten

Dossier

BS

Kartor

1. Översiktskarta, skala 1:600 000
2. Översiktskarta, skala 1:50 000
3. Beslutskarta, skala 1:10 000

Bilaga

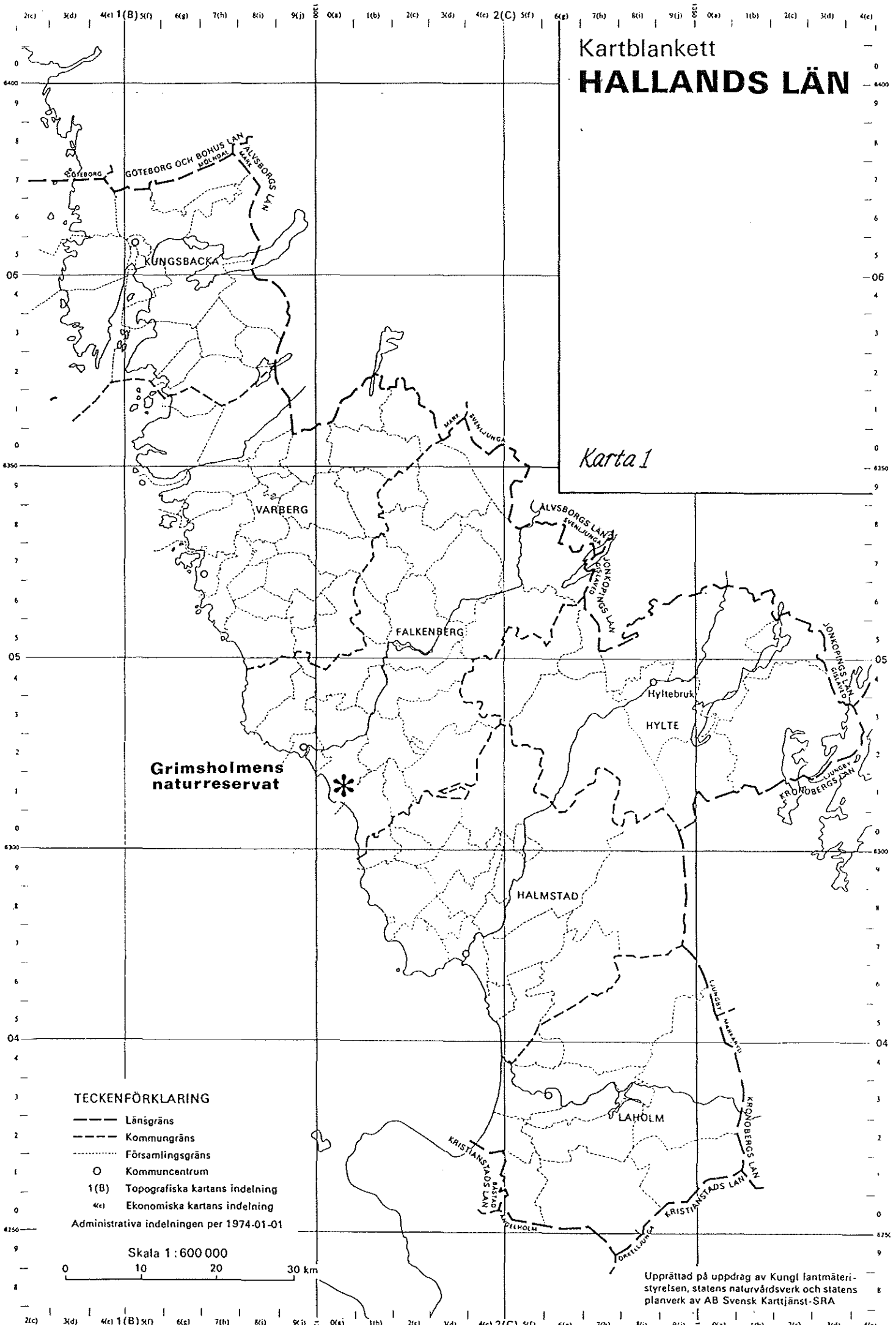
- A. Skötselplan
- B. Registeruppgifter
- C. Hur man överklagar

Bestyrkes  
*U-B Johansson*

MB

# Kartblankett HALLANDS LÄN

Karta 1



**Grimsholmens naturreservat**

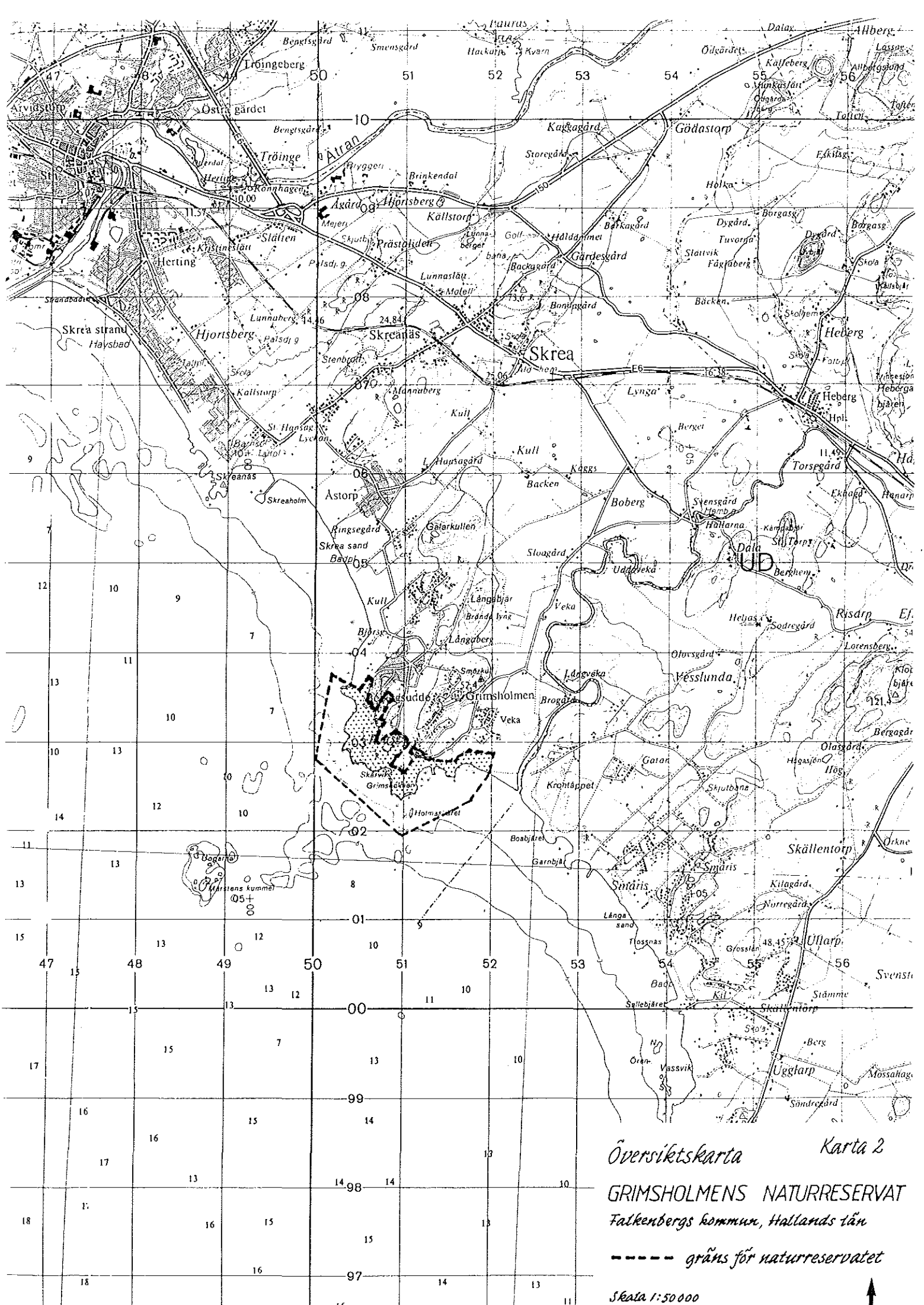
**TECKENFÖRKLARING**

- Länsgrens
  - - - Kommungräns
  - · · · · Församlingsgräns
  - Kommuncentrum
  - 1(B) Topografiska kartans indelning
  - 4(c) Ekonomiska kartans indelning
- Administrativa indelningen per 1974-01-01

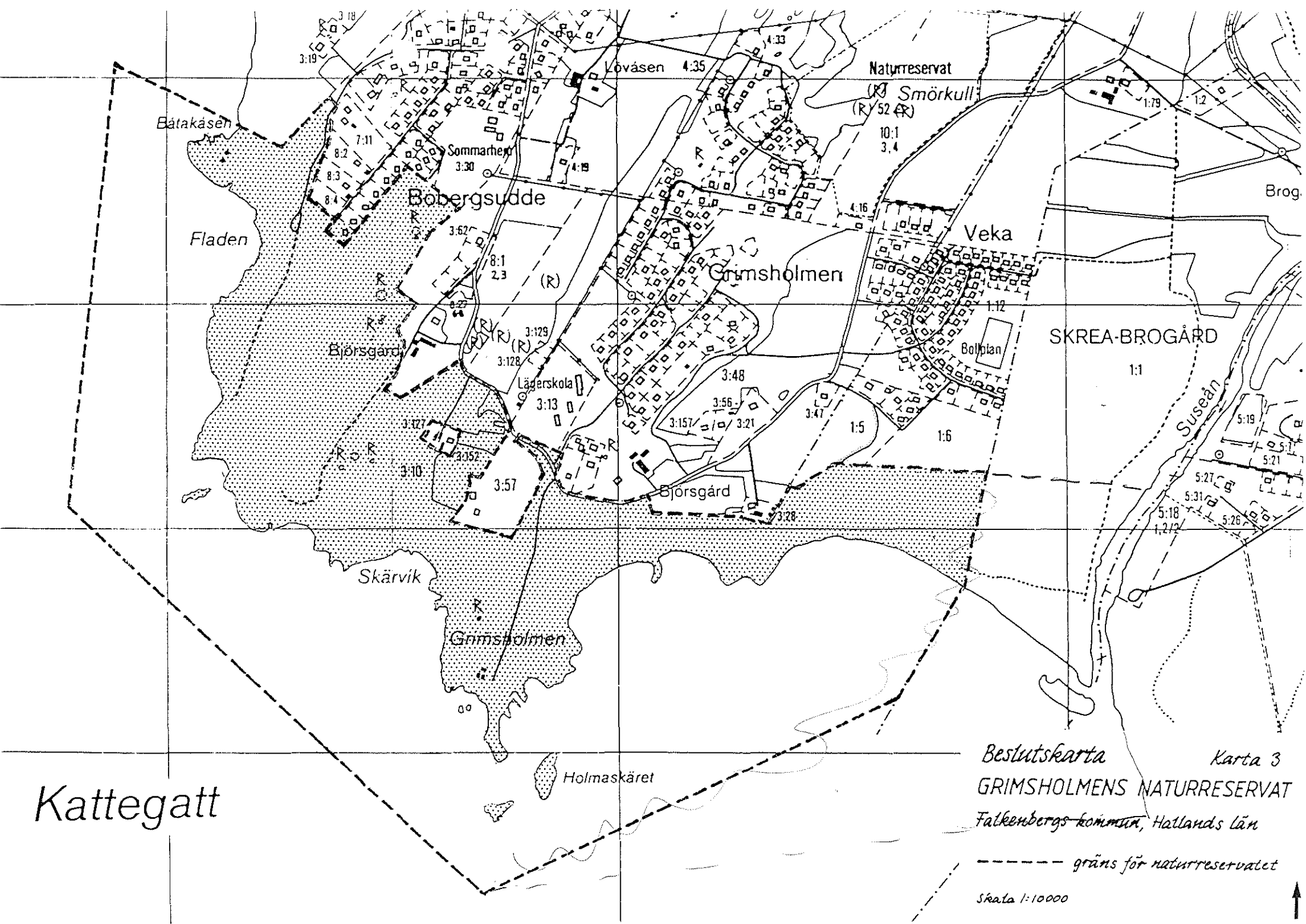
Skala 1 : 600 000



Upprättad på uppdrag av Kungl lantmäteristyrelsen, statens naturvårdsverk och statens planverk av AB Svensk Karttjänst-SRA



Översiktskarta Karta 2  
 GRIMSHOLMENS NATURRESERVAT  
 Falkenbergs kommun, Hallands län  
 - - - - gräns för naturreservatet  
 Skala 1:50 000



Kattegatt

Bestutskarta  
 Karta 3  
 GRIMSHOLMENS NATURRESERVAT  
 Fatkenbergs kommun, Hallands län

----- gräns för naturreservatet  
 Skala 1:10000

