

S K Ö T S E L P L A N för
naturreservatet Vallda dalar
Kungsbacka kommun, Hallands län

Planförfattare: Per Magnus Åhrén

Naturvårdsförvaltare: Kungsbacka kommun

Planen fastställd 1984-09-10 av länsstyrelsen
i Hallands län efter samråd med statens natur-
vårdsverk. Fastställelsen omfattar inte den
ekonomiska utredningen.

INNEHÅLLSFÖRTECKNING

	Sid
FÖRORD	1
I ALLMÄN BESKRIVNING	2
1 Administrativa data	2
2 Grund för beslut samt föreskrifter	2
3 Översiktlig beskrivning av befintliga förhållanden	4
3.1 Naturförhållanden	4
3.2 Kulturhistoriska förhållanden	5
3.3 Markanvändning	6
3.4 Tillgänglighet	6
3.5 Information	6
3.6 Anordningar för friluftslivet	6
II PLANDEL	6
1 Disposition och skötsel av mark och vatten	6
1.1 Övergripande mål	6
1.2 Generella riktlinjer och åtgärder	7
1.2.1 Hävd av skogsområdet	7
1.2.2 Hävd av ängs- och hagmarken	7
1.2.3 Hävd av telefonledningsgata	7
1.2.4 Faunavård och jakt	7
1.3 Behandling av skötselområden	8
1.3.1 Hävd av skogsområdet	8
1.3.2 Hävd av ängs- och hagmarken	9
2 Anordningar för rekreation och friluftsliv	9
2.1 Övergripande mål	9
2.2 Riktlinjer och åtgärder	9
2.2.1 Tillgänglighet-friluftsanordningar	9
2.2.2 Parkeringsplats	10
2.2.3 Renhållning	10
2.2.4 Vägvisning	10
2.2.5 Information	10
2.2.6 Utmärkning av naturreservatets gräns	10
3 Tillsyn	
4 Dokumentation	11
5 Finansiering av naturvårdsförvaltningen	12
5.1 Ekonomisk utredning	12
5.2 Finansiering av naturvårdsförvaltningen	12
6 Ändring och komplettering av reservatbeslut	12

Bilagor:

- 1 Karta, skala 1:600 000
- 2 Karta, skala 1:100 000
- 3 Karta, skala 1:10 000
- 4 Avtal
- 5 Skötselplanekarta 1, skala 1:4 000
- 6 Skötselplanekarta 2, skala 1:4 000
- 7 Redovisning av naturvårdsåtgärder
- 8 Utredning av kostnader och intäkter
för naturvårdsförvaltningen

FÖRORD

Detta förslag till skötselplan har upprättats under år 1983 av länsstyrelsen i Hallands län. Ett tidigare förslag till skötselplan som utarbetades av Lennart Hildingsson, skogs-sällskapet i Göteborg har utnyttjats som underlag.

Synpunkter på nämnda skötselplan som framkom vid länets skötselråds sammanträde 1978-09-11 med deltagande av bl a Kungsbacka kommun har beaktats i förslaget. Dessutom har synpunkter på skötseln, som senare framförts av naturhistoriska muséet i Göteborg beaktats.

Skötselplanen består av två delar:

- I ALLMÄN BESKRIVNING av naturreservatet
- II PLANDEL, som delas in i följande avsnitt
 - 1. Disposition och skötsel av mark och vatten
 - 2. Anordningar för rekreation och friluftsliv.
 - 3. Tillsyn.
 - 4. Dokumentation av utförda åtgärder.
 - 5. Finansiering av naturvårdsförvaltningen

I ALLMÄN BESKRIVNING

1 ADMINISTRATIVA DATA

Skyddsform Naturreservat

Objektnummer 13 02 027

Beslutsdatum 1971-11-09, samt rättelse 1971-11-30

Kommun Kungsbacka

Registerområde Vallda socken

Läge Ca 7 km V Kungsbacka
Topografiska kartbladet 61 3 (6B NV)
Ekonomiska kartbladet 6163 (6B 6d), 6164 (6B 6e)
Se bilaga 1, 2 och 3

./.

Area Ca 31 ha

Fastighet Del av Vallda 23:3 och 25:2

Markägare Kungsbacka kommun

Naturvårds-
förvaltare Kungsbacka kommun

Avtal Betesavtal, se bilaga 4

2 GRUND FÖR BESLUT SAMT FÖRESKRIFTER

Grunden för beslutet

I beslutet anges bl a följande: "... att inom det tilltänkta reservatet finns vackra ekbestånd där de äldsta ekarna har en beräknad ålder av 600-700 år. Området hyser en efter hal-
ländska förhållanden osedvanligt rik och omväxlande örtflora, samt ett från naturvetenskaplig synpunkt mycket värdefullt s k alkärr."

Föreskrifter

Med stöd av 8-10 §§ naturvårdslagen och 7 § naturvårdskun-
gårelsen förordnar länsstyrelsen, att följande reservatsföre-
skrifter samt vård- och förvaltningsbestämmelser skall gälla
för reservatet.

Föreskrifter för markägare eller innehavare av annan särskild
rätt till marken

Det är förbjudet

att uppföra byggnad

att bedriva täkt

att anlägga väg eller framdraga luftledning

att verkställa schaktning, fyllning, sprängning eller liknande åtgärd. Dock må efter tillstånd från länsstyrelsen utslagsplats för golfspel anläggas, under förutsättning att detta kan ske utan att syftet med reservatet motverkas

att anordna upplag med undantag för tillfälliga sådana för skogsskötselns behov

att utan länsstyrelsens tillstånd avverka träd eller buskar eller bedriva skogskultur

att bedriva jakt under lördagar och söndagar samt

att använda kemiska bekämpningsmedel. Dock må efter länsstyrelsens tillstånd sådana medel användas för s k fickning av i första hand asp.

Föreskrifter för den besökande allmänheten

Det är förbjudet

att förstöra eller skada fast naturföremål eller ytbildning

att plocka eller gräva upp örter

att avsiktligt störa djurlivet exempelvis genom att från nära håll fotografera boplats

att tälta eller ställa upp husvagn

att göra upp eld

att framföra motordrivet fordon eller övriga transportmedel

att göra skada på hägnader eller andra anordningar samt

att på ett störande sätt utnyttja radio, grammofon, bandspelare eller dylikt.

Härutöver erinras om vissa allmänt gällande bestämmelser, såsom förbud mot

att skräpa ned i naturen (23 § naturvårdslagen)

att olovligen av växande träd taga gren eller ris eller på annat sätt skada växande träd (12 kap 2 § andra stycket brottsbalken)

att olovligen döda, jaga, fånga, skada djur, bortföra ägg eller bo (2 § jaktlagen och 1-2 §§ jaktstadgan) samt

att årligen under tiden 1.3 - 20.8 släppa lös hund i mark där villebråd finns. Under annan tid av året skall hund hållas under sådan tillsyn som erfordras för att hindra att den driver eller förföljer villebråd (12 § jaktstadgan).

Vård och förvaltningsbestämmelser

1. Naturreservatet skall vårdas så, att dess naturmiljö - karakteriserad av olika lövskogssamhällen med rik och omväxlande örtflora - i möjligaste mån bibehålles. Den planterade barrskog som finns på ett par smärre områden bör överföras eller få att utvecklas till löv- eller blandskog. Alkärret i områdets nordvästra del skall i princip lämnas orört. Tidigare betade partier må om möjligt även fortsättningsvis hävdas som hagmark. Skötseln skall i övrigt ske efter en av förvaltaren i samråd med länsstyrelsen utarbetad skötselplan.

2. Naturreservatet skall vårdas och förvaltas av kommunen.

3. Förvaltaren har att ombesörja anordnandet av parkeringsplatser och toaletter samt uppsättning av uppsamlingskärl för avfall och dylikt i den mån besöksfrekvensen påkallar detta.

4. Naturreservatet, som bör benämnas "Vallda dalar", skall genom förvaltarens försorg utmärkas enligt de anvisningar, som utfärdats av statens naturvårdsverk.

3 ÖVERSIKTLIG BESKRIVNING AV BEFINTLIGA FÖRHÅLLANDEN

3.1 Naturförhållanden

Området består av en dalgång med två intilliggande berg. Det norra når ca 44 m ö h och det södra ca 62 m ö h. Berggrunden utgörs av granit. Längs det södra bergets sydsida förekommer amfibolit liksom på några ställen i dalen. Vittring från amfibolit, som innehåller basiska mineral, tillsammans med kalkhaltig lera ger upphov till en rik, näringskrävande flora.

I väster utgörs jordarten av postglacial sand och längre österut i dalgången dominerar lera. Svallad morän finns längs områdets södra gräns. Blockrika strandvallar från tiden för postglaciala transgression, ca 7.000 år sedan, finns i Hördalens västra del. Nivån för PG (=postglaciala transgressionsgränsen) ligger på 18 m ö h.

Trots att området är så litet hyser det ett flertal olika biotoper. Under lång tid betades området, vilket har satt sin prägel på vegetationen. Talrika enbuskar på sluttningarnas

och höjdernas magrare partier vittnar om detta. Ett stort antal mycket grova ekar har fått stå kvar. Aldern har uppskattats till drygt 500 år.

I dalgången finns välutvecklade alkärr, med kantvegetation av ask. I dalens sydvästra del finns ett mindre bestånd av almskog och i sluttningarna förekommer lind rikligt och inslag finns av lönn. För övrigt domineras sluttningarna av ek i trädsiktet och hassel i busksiktet. På hållmarkerna längre upp på bergen har en ekkrattskog utvecklats med bl a en, som finns rikligt, i busksiktet.

Örtfloran är särskilt i dalgången och på det södra bergets sydsida rik. Där växer bl a blåsippa, gullviva, skogsbingel, vippärt, häckvicker och stor blåklocka. På bergen är örtfloran tämligen trivial med dominerande arter som blåbär, krus-tåtel och ängskovall.

Faunan är rik med bl a ett stort antal fågelarter. I området häckar bl a de flesta svenska sångararterna, kattuggla, ormråk, gröngöling, större hackspett, mindre hackspett, stenkäck och skogsduva.

Området har inventerats av planförfattaren vad avser vegetation och fågelfauna. En särskild inventeringsrapport kommer att publiceras. Naturhistoriska muséet i Göteborg har under ledning av int Henrik Walldén bedrivit forskning med inriktning på molluskfaunan.

3.2 Kulturhistoriska förhållanden

Av karta upprättad i samband med laga skifte 1843-1844 framgår att området då var betydligt mindre trädbevuxet än nu. Området som helhet utnyttjades som betes- och slättermark. Av de grova vidkroniga ekarna att döma har området sannolikt haft en öppen karaktär under mycket lång tid.

I skiftesakten står området omnämnt som Hörddalen. Närmaste större gård var Tolvsbo. Hamra gård, till vars ägor området senast hörde fanns inte då.

Vid områdets nordvästra gräns låg "frälseägenheten" Brands-hult. I dalens sydvästra del låg två små hus och längre in i dalen ytterligare ett.

Delar av dalen användes som äng, d v s man tog tillvara höet genom slätter. Längst bort i öster låg Ryan, som användes till äng. Namnet antyder tidigare röjning. Berget intill kallades Ryaberget. Dalens centrala del, strax väster om det stora alkärret utnyttjades på liknande sätt till äng. På samma sätt utnyttjades dalens västligaste delar. Stengärdesgårdarna vittnar om att man haft betesdjur. Även på bergens höjdparter kan man se spår av tidigare betesaktivitet. Det stora antalet enar visar detta.

Under 1940-talet betades området av f a av ungnöt och sinder, men också hästar. Betet upphörde i slutet av 1940-talet. I början av 1940-talet avverkades större delen av den då grova alskogen.

Skogsvårdsstyrelsen och Skogssällskapet i Göteborg fick vintern 1967-68 i uppdrag att bli a röja bort uppväxande aspsly, vilket utfördes med gott resultat. Samtidigt gallrades och röjdes den uppväxande alskogen. Förnyad gallring och röjning utfördes vintern 1972-73. För närvarande pågår gallrings- och röjningsarbete i själva dalen, samt uppsättning av betesstängsel.

3.3 Markanvändning

Sedan gallringen och röjningen 1967-68 och 1972-73 har inga åtgärder vidtagits förrän under innevarande vinter 1982-83. Igenväxningen har fortsatt. Större delen av dalen, ca 8 ha, avses i framtiden hävdas som hagmark respektive skogsbete med ungdjur av nötkreatur.

3.4 Tillgänglighet

Man når området genom att ta av från gamla Särövägen, väg 158, ca 1 km norr om Vallda och svänga åt väster vid skylten "Golfbana". Efter ca 1 km är man framme vid golfbanan, där det finns en parkeringsplats. Från parkeringsplatsen når man reservatet på en stig efter ca 250 m. Se bilaga 1, 2 och 3.

3.5 Information

Informationsskyltar finns uppsatta vid reservatsgränsen.

3.6 Anordningar för friluftslivet

Framkomliga strövstigar finns i området. Vid Kungsbacka Golfklubbs klubbhus i Hamra finns en parkeringsplats. Det är oklart om allmänheten kan utnyttja denna. Se vidare del II avsnitt 2.2.

II PLANDEL

1 DISPOSITION OCH SKÖTSEL AV MARK OCH VATTEN

1.1 Övergripande mål

Det övergripande målet för reservatets disposition och skötsel skall vara att bibehålla olika lövskogssamhällen och dess örtflora, samt att fortsättningsvis hävda tidigare betade hagmarkspartier. Endast delar av dalgången bör bli föremål för betesdrift, där de gamla ekarna är särskilt viktiga

att gynna. Övriga delar av området bör i princip lämnas orörda så att de olika lövskogssamhällena med dess örtflo-
ra bibehålls och kan utvecklas ostört.

1.2 Generella riktlinjer och åtgärder

1.2.1 Hävd av skogsområdet

Mål: Skötselområdena 1 och 6 skall tillåtas att utvecklas fritt mot urskog. Skötselområdena 3, 4, 5, 8 och 9 får utnyttjas till skogs-
bete.

Riktlinjer och åtgärder: I de skogsområden som skall utvecklas fritt får inga andra ingrepp göras än att hålla stigarna öppna. För övriga skötselområden hänvisas till anvisningar i avsnitt 1.3.

1.2.2 Hävd av ängs- och hagmarken

Mål: Att genom lämplig hävd återskapa och bevara det hagmarkslandskap som fanns i reservatet innan betesdriften upphörde och avverkning-
arna genomförts på 1940-talet.

Riktlinjer och åtgärder: Hävden bör inriktas på betesbruk. Betesbruk bör ske med unga nötdjur. Förvaltaren tillser att betestrycket inte blir för hårt. Betestryc-
ket regleras genom antalet djur, ca 10 djur rekommenderas de första åren. Betning bör till en början ske varje år med påsläpp av djur inte tidigare än mitten av juni. Djuren tas bort i september-oktober. Stängsel sätts upp med tre trådar och stolpar av kärnek (bil 4).

1.2.3 Hävd av telefonledningsgata

Mål: På sikt bör telefonledningen flyttas ner till vägen.

Riktlinjer och åtgärder: Under nuvarande omständigheter må för under-
håll av telefonledningen nödvändiga åtgärder vidtas. Samråd skall ske med förvaltaren. När telefonledningen flyttas bör skogsmarken lämnas till fri utveckling.

1.2.4 Faunavård och jakt

Riktlinjer och åtgärder: Jakt är inte tillåten lördagar och söndagar. Vid avverkning och röjningar skall hänsyn tas till hålbbyggande fåglar och annan fauna genom att ihåliga träd samt fruktbärande träd och buskar i möjligaste mån sparas.

1.3 Behandling av skötselområden

Naturresevatet är indelat i skötselområden som redovisas och numreras i denna beskrivning och på skötselplanekarta 1 (bilaga 5).

1.3.1 Hävd av skogsområdet: Skötselområde 1, 3, 4, 5, 6, 8, 9 (totalt 28 ha)

Skötselområde 1, 6 (totalt 24 ha)

Beskrivning: Skogsområden med stort inslag av impediment i form av hållmarker, särskilt framträdande i sydvästra delen av skötselområde 1. Lövskog med ek av krattyp dominerar. I sluttingarna finns rikligt med lind och inslag av lönn. I områdets nordöstra del finns ett mindre alkärr och i anslutning till detta växer några stora ekar. Områdena har tidigare utnyttjats som betesmark, men har nu i stor utsträckning urskogsartad karaktär.

Mål: Utveckling till urskogsområde.

Iståndsättningsåtgärd: -

Underhållsåtgärd: Stigarna hålls öppna genom röjning av uppkommande sly samt upparbetning av vindfällena som blockerar stigarna. Utförs vid behov. I övrigt lämnas skogsområdena orörda.

Skötselområde 3, 5, 9 (totalt 2,5 ha)

Beskrivning: Medelålders-gammal lövskog med hassel i buskskiktet och rik flora på delvis blockrikt, svallat, underlag. Ek, alm och ask dominerar i trädskiktet. Tidigare har områdena betats.

Mål: Lövskog, där bete med unga nötkreatur bör förekomma. Skögsbryn mot hagmarken främjas.

Iståndsättningsåtgärd: Uppsättning av stängsel och röjning längs med stigarna pågår f n.

Underhållsåtgärd: Årligt bete med ca 10 unga nötkreatur, vilka bör beta i området från mitten av juni till september/oktober med början under 1983. Röjning längs stigarna vid behov. Årligt underhåll av stängsel. I övrigt lämnas skogen orörd.

Skötselområde 4, 8 (totalt 1,5 ha)

Beskrivning: Alkärr med medelåldrig al. Alsocklarna är välutvecklade. Sparsamt buskskikt med hassel, rönn, brakved m fl förekommer.

Mål: Alkärr med al av hög ålder. Ingår i ett omgivande större betesområde.

Iståndsättningsåtgärd: Se föregående.

Underhållsåtgärd: Se föregående.

1.3.2 Hävd av ängs- och hagmarker: Skötselområde 2, 7 (totalt 4 ha) _ _ _ _ _

Beskrivning: Skötselområde 2 utgörs av igenväxande fuktäng, närmast havet i väster av strandängskaraktär. Den är delvis sekundärt försumpad p g a väganläggning längst i väster. Skötselområde 7 är en vacker gammal hagmark med grova, stora ekar med inslag av fina hasselbuketter på bättre mark. På hållmarkerna finns förutom glest med ek, vackra enbuskar.

Mål: Öppen ängs- och hagmark med grova ekar, hasselbuketter och inslag av enbuskar. Bete med unga nötkreatur bör förekomma.

Iståndsättningsåtgärd: Rójning och gallring, samt uppsättning av stängsel och stigrójning pågår f n. Vatten till betesdjuren tas från ett vattenhål SV om reservatet. Med hjälp av slang och pump forslas vattnet till en vattenho som placeras i sydvästra delen av skötselområde 2. En grind sätts upp i anslutning därtill vid vägen. Stängsel med tre taggtrådar sätts upp på ömse sidor om vägen. Ett enklare dike anläggs för att dränera ängsmarken.

Underhållsåtgärd: Årligt bete med ca 10 unga nötkreatur, vilka bör beta i områdena från mitten av juni till september/oktober med början under 1983. Årligt underhåll av stängsel. Rójning av uppväxande sly vid behov. Yngre träd som växer upp i de äldre ekarna tas bort. Underhåll av diket vid behov.

2 ANORDNINGAR FÖR REKREATION OCH FRILUFTSLIV

2.1 Övergripande mål

Reservatet är välbesökt och lättillgängligt. Framkomligheten är relativt god. Då förutsättningarna för friluftslivet i stort redan är goda behövs endast viss komplettering av anordningar. Behandlade anordningar har angetts på skötselplanekarta 2 (bilaga 6).

2.2 Riktlinjer och åtgärder

2.2.1 Tillgänglighet - friluftsanordningar

Beskrivning: I anslutning till Kungsbacka golfklubbs klubbhus finns en parkeringsplats. Från parkeringsplatsen leder en stig till reservatet. I reservatet finns ett flertal stigar. Sanitära anordningar saknas.

Riktlinjer och åtgärder: Stigen från parkeringsplatsen till reservatet och stigarna inne i reservatet förbättras f n. Naturvårdsförvaltaren svarar för underhåll vid behov. Behov föreligger f n ej av sanitära anordningar. Stängselgenomgångar ordnas f n.

2.2.2 Parkeringsplats

Då oklarhet råder beträffande allmänhetens utnyttjande av parkeringsplatsen vid Kungsbacka golfklubbs klubbhus bör naturvårdsförvaltaren snarast vidta åtgärder i syfte att ordna parkeringsplats för reservatets besökare.

2.2.3 Renhållning

Naturvårdsförvaltaren svarar för renhållningen.

2.2.4 Vägvisning

Vägvisare med texten "Naturreservat" sätts upp där stigen leder från parkeringsplatsen till reservatet. Naturvårdsförvaltaren ansvarar för detta.

2.2.5 Information

Informationsskylt sätts upp på de ställen, som markerats på skötselplanekarta 2. Naturvårdsförvaltaren ansvarar för utarbetande av informationsskylt och uppsättning.

2.2.6 Utmärkning av naturreservatets gräns

Utmärkningen skall utföras enligt svensk standard (SIS 03 1522). Naturvårdsförvaltaren ansvarar för detta.

3 TILLSYN

Tillsynsman skall finnas för området. Tillsynen av detta reservat skall i möjligaste mån samordnas med tillsynen av angränsande reservat.

För tillsynsman skall avtal och arbetsinstruktion upprättas av naturvårdsförvaltaren.

4 DOKUMENTATION

Naturvårdsförvaltaren skall dokumentera utförda åtgärder genom att ange.

- . Skötselområde
- . utförd åtgärd och i förekommande fall antal betesdjur
- . år och månad för åtgärdens utförande
- . kostnader
- . finansiering (vårdanslaget, AMS-medel etc)
- . intäkter
- . ev notering om åtgärdens effekt eller om annat av intresse inom naturreservatet, t ex slitage och andra störningar p g a friluftslivet

Denna dokumentation skall utgöra underlag vid ev revidering av skötselplanen.

./. Bilagd blankett "REDOVISNING AV NATURVÅRDSÅTGÄRDER" (bilaga 7) skall användas för denna dokumentation.

5 FINANSIERING AV NATURVÅRDSFÖRVALTNINGEN

5.1 Ekonomisk utredning

Naturvårdsförvaltaren har gjort en ekonomisk utredning, daterad 1983-07-08, av beräknade kostnader för naturvårdsförvaltningen för perioden 1983 - 1992. Utredningen biläggas. (bilaga 8).

5.2 Finansiering av naturvårdsförvaltningen

Bekostas av markägaren: Kostnader i samband med normal jordbruksdrift, samt övriga kostnader för naturvårdsförvaltningen utöver vad staten bekostar.

Bekostas av staten: Bidrag kan utgå, men prövas i varje enskilt fall.

6 ÄNDRING OCH KOMPLETTERING AV RESERVATSBESLUT

Reservatets namn bör ändras till Hörddalen, då detta är ett gammalt Ortsnamn för området. "Vallda dalar" får anses vara en senare namngivning av ett större omgivande område.

Ridning förekommer regelbundet i området. Detta är inte önskvärt. Komplettering föreslås under föreskrifter för den besökande allmänheten, 10 § naturvårdslagen, med tillägget att det är förbjudet att rida.

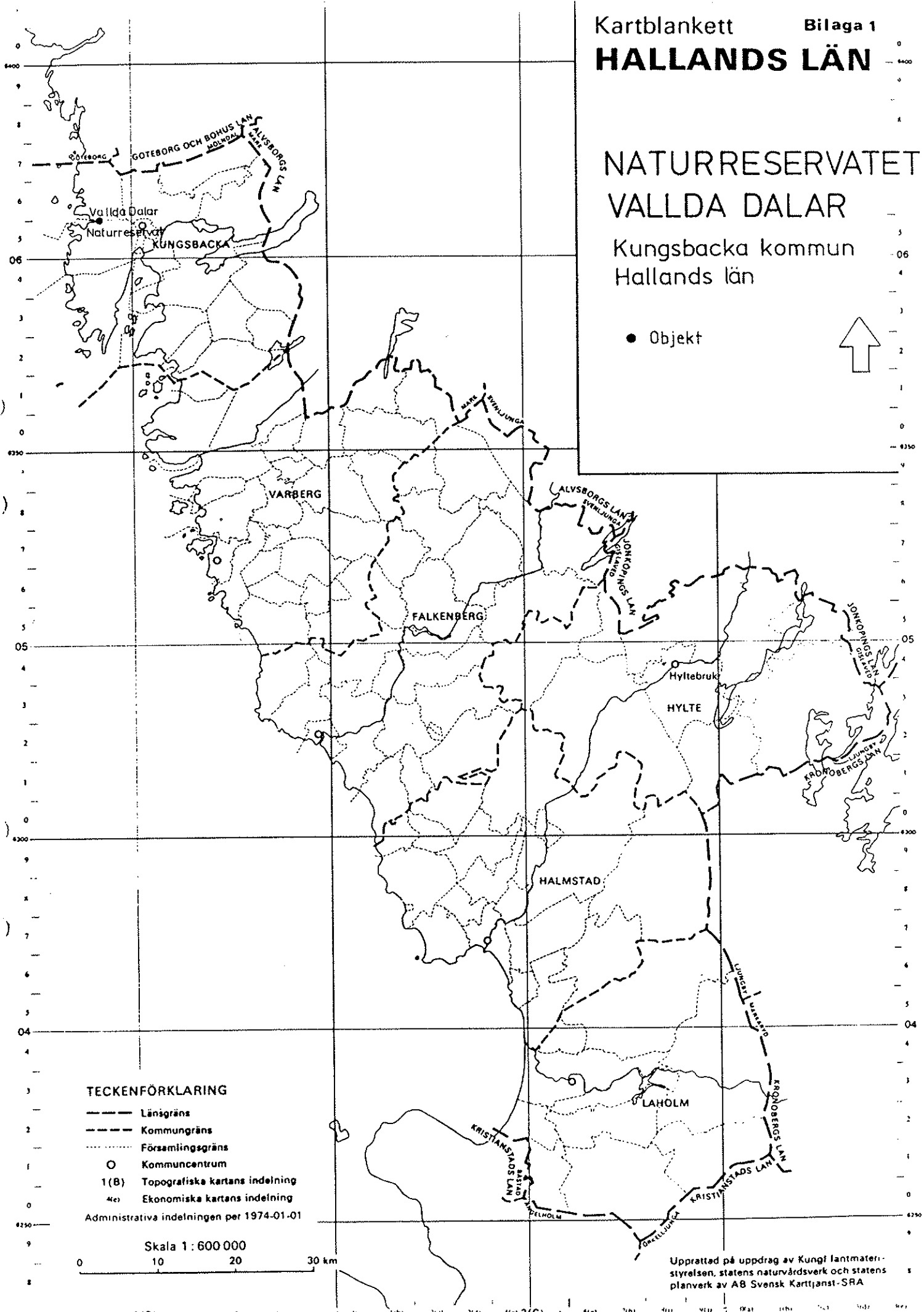
Reservatsbeslutet bör kompletteras med föreskrifter enligt 9 § naturvårdslagen angående markägares och annan sakägares skyldighet att tåla visst intrång. Följande lydelse föreslås: Markägare och ev innehavare av särskild rätt till marken förpliktas tåla, att de åtgärder vidtas inom området som framgår av föreslagen skötselplan.

HALLANDS LÄN

NATURRESERVATET VALLDA DALAR

Kungsbacka kommun
Hallands län

● Objekt



TECKENFÖRKLARING

- Länsgrens
 - - - Kommungräns
 - · · · · Församlingsgräns
 - Kommuncentrum
 - 1(B) Topografiska kartans indelning
 - 4(e) Ekonomiska kartans indelning
- Administrativa indelningen per 1974-01-01

Skala 1 : 600 000

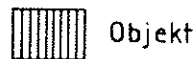
0 10 20 30 km

Upprättad på uppdrag av Kungl lantmateristyrelsen, statens naturvårdsverk och statens planverk av AB Svensk Karttjänst-SRA

KARTA NATURRESERVATET VALLDA DALAR

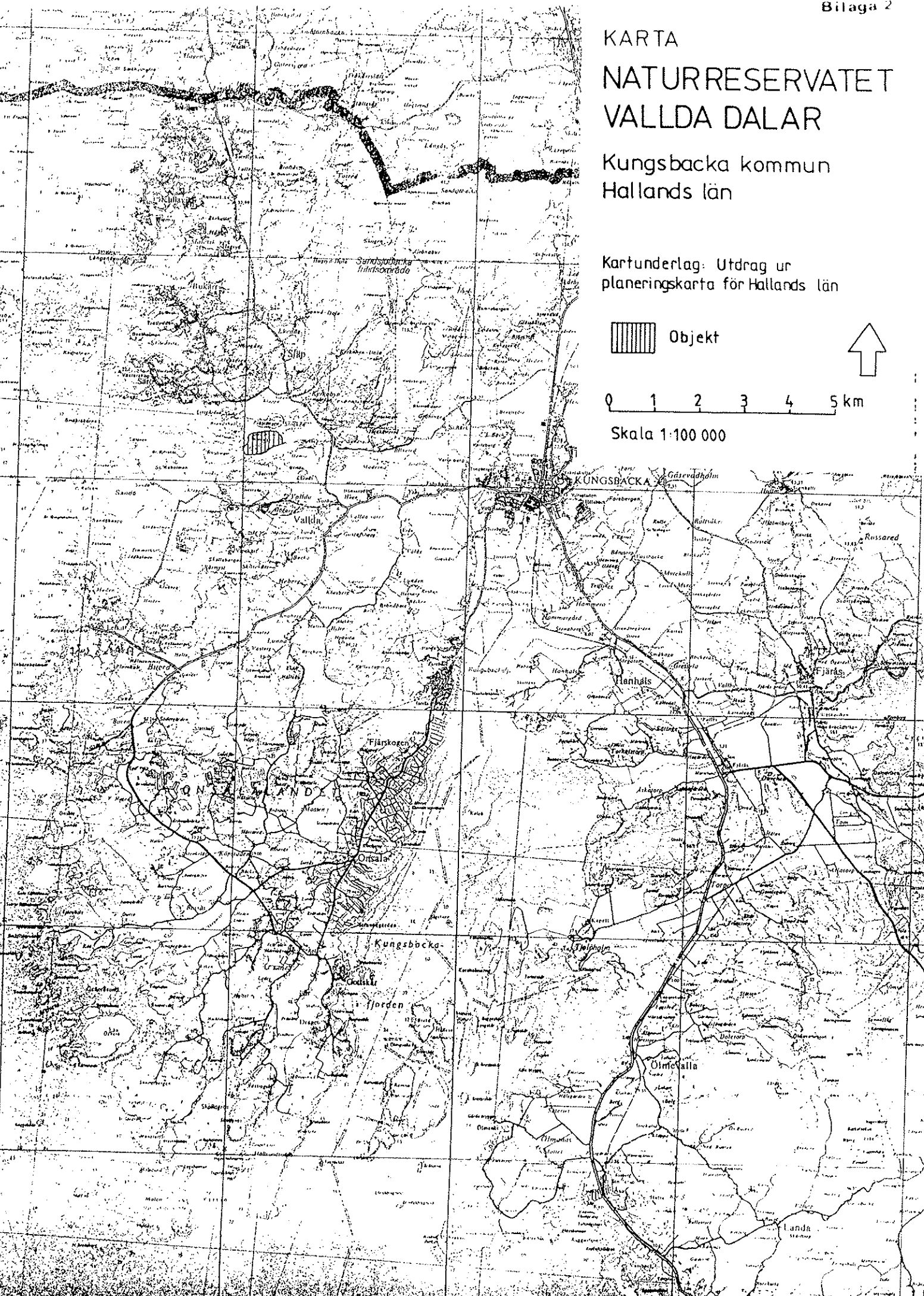
Kungsbacka kommun
Hallands län

Kartunderlag: Utdrag ur
planeringskarta för Hallands län



0 1 2 3 4 5 km

Skala 1:100 000

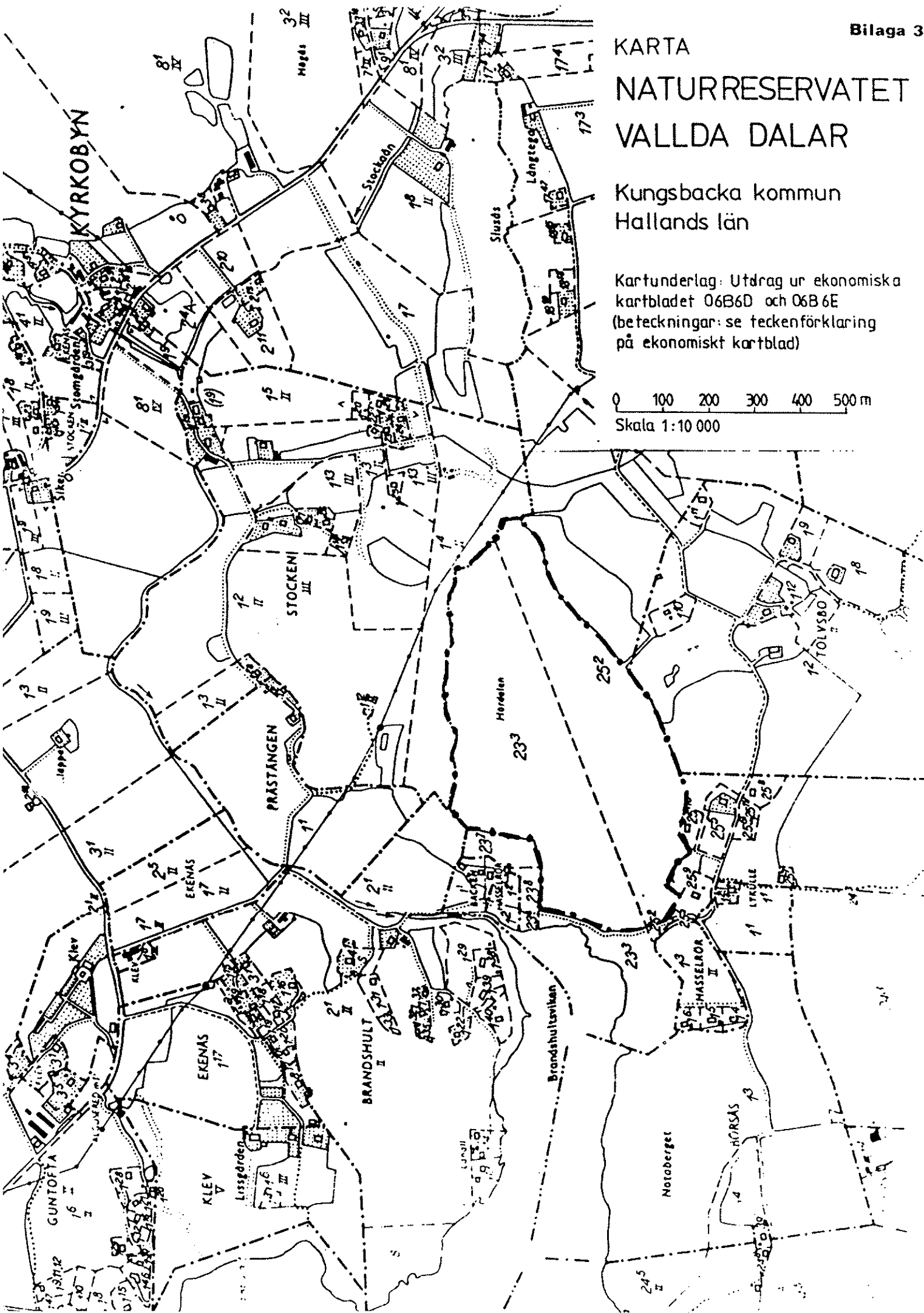


KARTA NATURRESERVATET VALLDA DALAR

Kungsbacka kommun
Hallands län

Kartunderlag: Utdrag ur ekonomiska
kartbladet 06B6D och 06B6E
(beteckningar: se teckenförklaring
på ekonomiskt kartblad)

0 100 200 300 400 500 m
Skala 1:10 000



A V T A L

Mellan Kungsbacka kommun, genom dess skogsnämnd, som förvaltare av naturvårdsreservatet Vallda dalar (13 02 027) och Bo Nilsson, Brobons gård, 434 00 Kungsbacka, har träffats avtal om bete inom naturreservatet enligt nedan

1. Kommunen upplåter betesrätten i enlighet med Länsstyrelsens anvisningar av 1982-11-16 med karta, där betesområdet markerats.
2. Upplåtelsen sker utan avgift och utan att ett arrende-förhållande uppstår.
3. Upplåtelsen sker under förutsättning av kommunstyrelsens godkännande.
4. Uppsättning av stängsel ombesörjes av skogsnämnden, för underhållet svarar Nilsson.
5. För skador orsakade av betesdjuren svarar Nilsson med sin ansvarsförsäkring. Nilssons självriskuttag begränsas till 200:- kr/säsong, för självrisker därutöver svarar skogsnämnden.
6. För avvägning av betestrycket önskar Nilsson att skogsnämnden lämnar anvisning.
7. Nilsson förbinder sig att för en period av minst fem år hålla betesdjur till ett antal av 5 - 10 st, företrädesvis unga nötdjur. Påsläpp av djur skall ske först i mitten av juni enligt reservatsföreskrifterna.

Kungsbacka den 7/7 - 83

Vallda den



Sigfrid Martinsson
Skogsnämndens ordf



Bo Nilsson

SKÖTSELPLANEKARTA 1


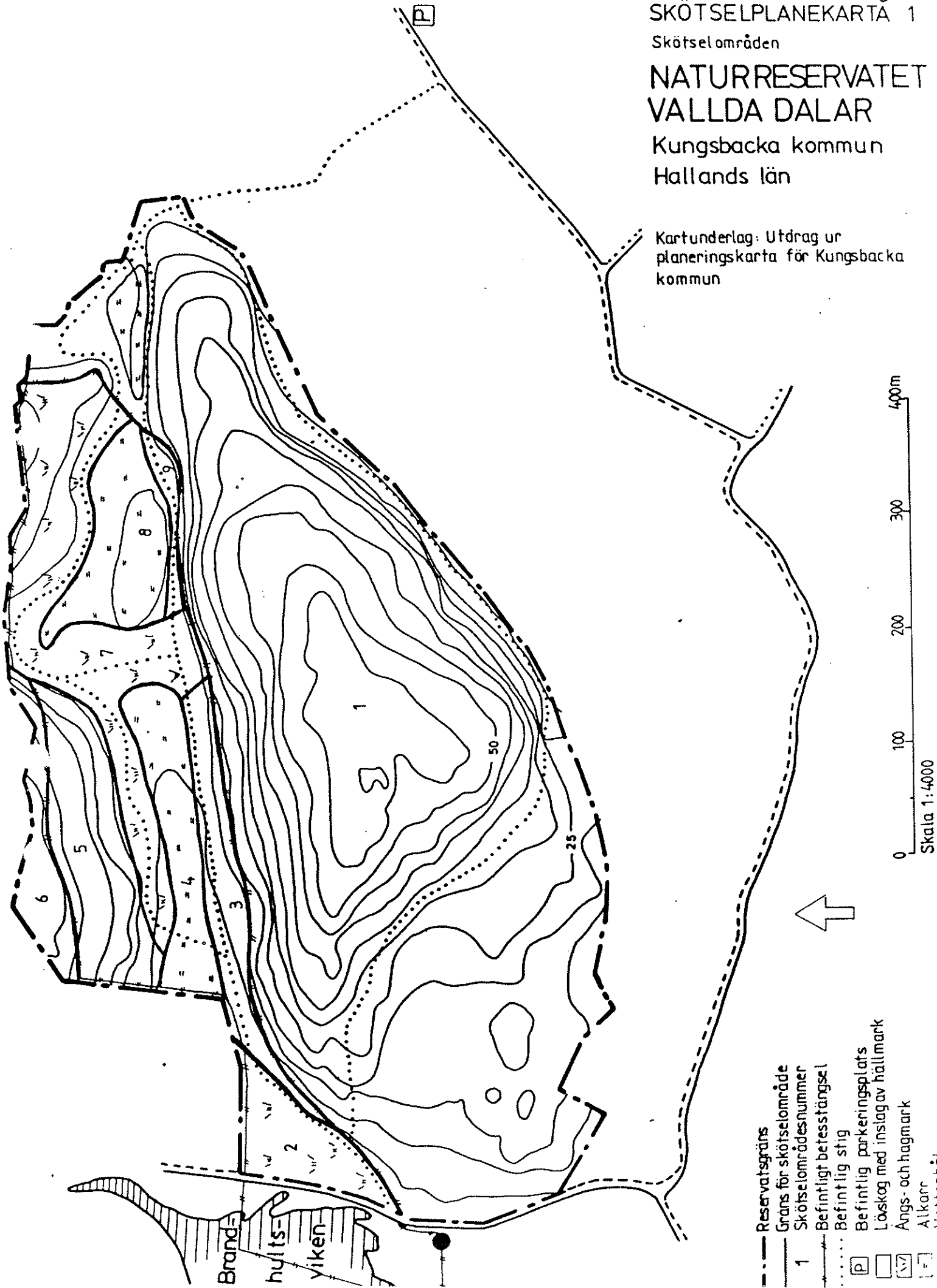
Skötselområden

NATURRESERVATET VALLDA DALAR

Kungsbacka kommun

Hallands län

Kartunderlag: Utdrag ur
planeringskarta för Kungsbacka
kommun



Skala 1:4000

- Reservatsgräns
- Gräns för skötselområde
- 1 Skötselområdesnummer
- - - Befintligt betesstängsel
- · · · · Befintlig stig
- ▭ Befintlig parkeringsplats
- ▭ Lösökag med inslag av hållmark
- ▭ Ångs- och hagmark
- ▭ Åtkarr

Brand-
hults-
viken

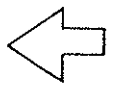
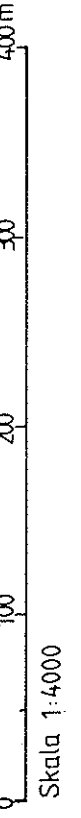
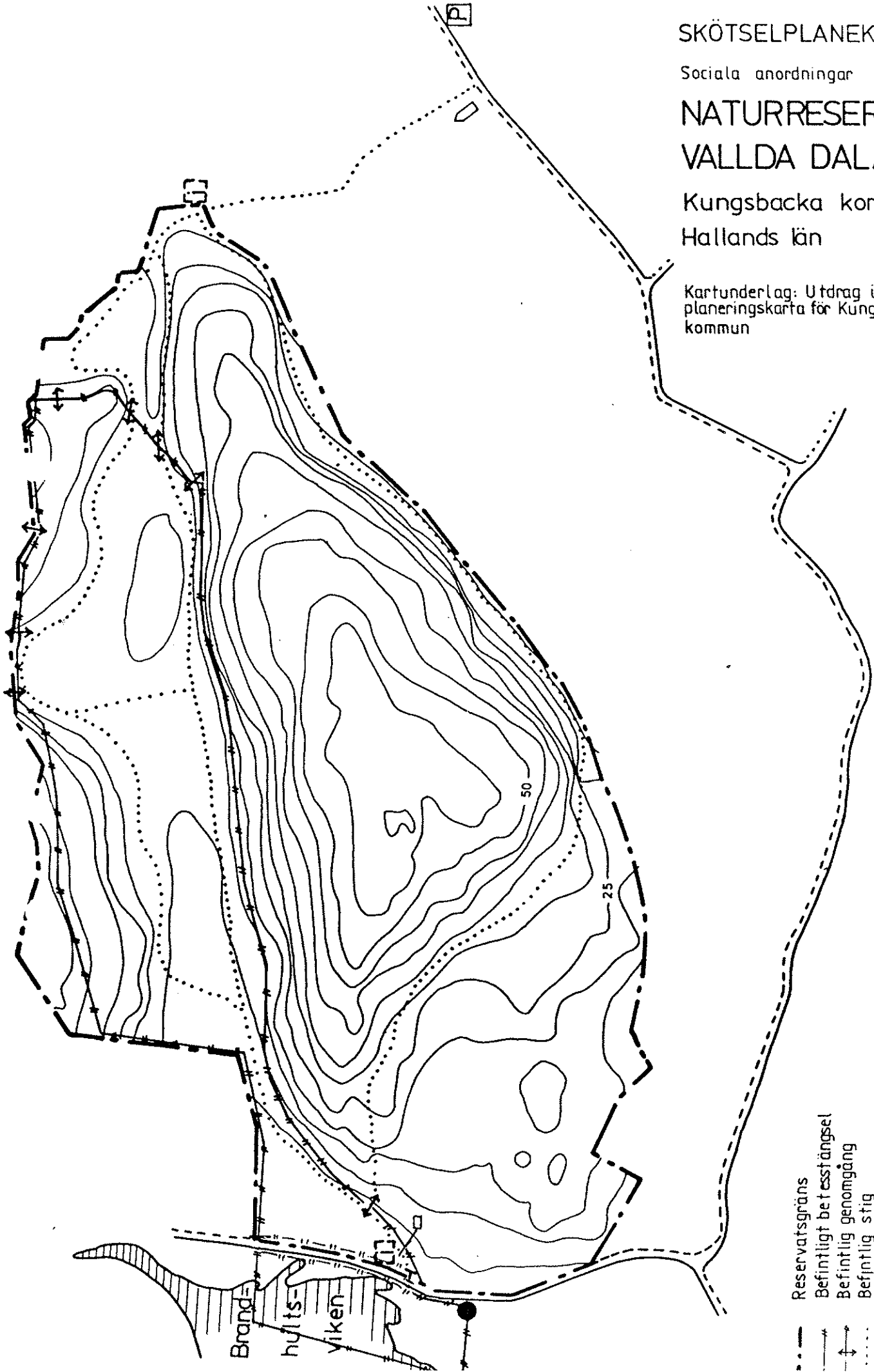
SKÖTSELPLANEKARTA 2

Sociala anordningar

NATURRESERVATET VALLDA DALAR

Kungsbacka kommun
Hallands län

Kartunderlag: Utdrag ur
planeringskarta för Kungsbacka
kommun



- Reservatsgräns
- Befintligt betesstängsel
- Befintlig genomgång
- Befintlig stig
- Föreslagen grind
- Befintlig parkeringsplats
- Föreslagen informationsskylt
- Föreslagen hänvisningsskylt
- Föreslagen vattenho

