

13.3.1972

11.121-2560-71  
( III R 16 61 )

DE

Hallands naturskyddsförening  
Forstnästare Ragnar Lönnnerfors  
Elmblads väg 32  
302 56 HALMSTAD

Enligt Heltje Johansson, Dv.  
18/3-88 skall arealen vara  
90 ha / KB.

Förordnande om naturreservat beträffande udden Häsbokrok i Löftadalens kommun

Dåvarande naturskyddsrådet i länet har 27.1.1961 med eget yttrande överlämnat om av Hallands naturskyddsförening gjord framställning att länsstyrelsen måtte förklara som naturreservat halvön Häsbokrok i Ölmevalla socken, Löftadalens kommun. Som motivering har anförts att området har naturvetenskapligt intresse, vilket hotas av den annalkande fritidsbebyggelsen.

Framställningen har i yttrande tillstyrkts av dåvarande statens naturvårdsnämnd, vetenskapsakademiens naturskyddskommitté, svenska naturskyddsföreningen samt länsarkitekten och överlantmätaren i länet.

Länsstyrelsen har 26.3.1965 meddelat förordnande enligt 11 § naturvårdslagen i avbiden på att utredning angående områdets definitiva omfattning slutförts samt att förhandlingar med berörda markägare avslutats. Förordnandet har sedermera förlängts att gälla till 26.3.1971.

Markägarna har beretts tillfälle att yttra sig i ärendet.

Med anledning av inkomna erinringar har länsstyrelsen genom beslut 29.3.1965 jämkat gränserna för det föreslagna reservatet.

Kronan har genom köpekontrakt 28.12.1967 för naturvårdsändamål förvärvat den inom reservatet belägna fastigheten Ölmanäs 19:1.

Inom området finns ett flertal förnämnningar, för vilka länsstyrelsen 21.4.1969, med stöd av 3 § fornminneslagen, fastställt gränserna.

Ägarna till fastigheterna Ölmanäs 3:4 och 3:5 har framställt anspråk på ersättning för inskränkning i rätten att använda mark inom det föreslagna naturreservatet. Bedömningen av anspråken har ansetts böra anstå i avvaktan på resultatet av pågående planläggning.

Handtaget till...  
Hälsningsmyndigheten  
20 SEP 1972

Översändes till Registratören i Kungälv  
Jernbroks - departementet med anhållan  
om laga kraftbevis. Resolutionen har an-  
slagits den 19.....

Halmstad 13.9.1972

Jern-Bygget Halmstad

Sista delg. dag. 27.3.72

Att, skrivit härunder fört uttryck utvisar, besvilt  
över...  
här...  
Stockholm den 19 september 1972

H. J. Registratör i Kungälv, Jernbroksdepartementet

13.5.1972

11.121-2560-71  
( III R 16 61 )

Byggnadsplan omfattande bl a delar av fastigheterna ifråga har 2.2.1972 ingivits till länsstyrelsen för fastställelse.

Inventering av det blivande naturreservatet, utförd av docent Vilhelm Gillner, visar att udden Håsbokrok utgör Ölmanshalvöns syvästra del och ligger öppen och exponerad mot havet. Berggrunden går ofta i dagen eller täcks av grund jord, flerstädes med framträdande fält av klappersten. I sänkor märks myrvegetation och härrtorvmark. Den dominerade vegetation är seden. I den syvästra delen är den lågvuxen och öppen vilket framhäver de befintliga bronsålderströsa.

Länsstyrelsen finner att det område av fastigheterna Ölmans 3:4 och 3:5 samt fastigheten Ölmans 19:1 i Löftadalens kommun, som på en till detta beslut hörande karta markerats med rött, en röd linje, bör särskilt skyddas och vårdas på grund av sin betydelse för kännetecknet om landets natur, landskapsbilden och för allmänhetens rekultativ. På grund härav föreslår länsstyrelsen, med stöd av 7 § naturvårdslagen, inrätta ett område som naturreservat.

Med stöd av 6-10 § naturvårdslagen samt 7 § naturvårdshandboken föreslår länsstyrelsen att följande föreskrifter samt vård- och förvaltningsbestämmelser skall gälla för naturreservatet.

Föreskrifter gällande för markinnehavare

Det är förbjudet

- att spränga, revakta, gräva, utföra fyllning eller tippning
- att bedriva jakt av sten, grus, sand, lera eller matjord,
- att anordna upplag annat än tillfälliga virkesupplag i samband med avverkning inom reservatet,
- att uppföra byggnad eller annan anläggning,
- att anlägga vägar,
- att frändraga luftledning,
- att uppföra stängsel för annat ändamål än för betesgång,
- att plantera eller så skog
- att bedriva jakt på helgdag eller dag före helgdag samt
- att använda kemiska bekämpningsmedel utan länsstyrelsens tillstånd

LS

13.3.1972

11.121-2560-71  
( III R 16 61 )

Föreskrifter gällande för den besökande allmänheten

Det är förbjudet

- att avsiktligt störa djurlivet, exempelvis genom att från nära håll fotografera boplats,
- att borttaga eller skada växter t ex genom blomlockning,
- att tälta eller ställa upp husvagn,
- att göra upp eld,
- att framföra motordrivet fordon och moped annat än på anvisade vägar och parkeringsplatser,
- att parkera annat än på anvisad plats,
- att upplägga eller förtöja båtar: dock att efter särskilt tillstånd av förvaltaren så nå ske i hamnen på nord-sidan av uddens västligaste del ( Kroken ) samt
- att på störande sätt utnyttja radio, grammofoon, bandspelare eller dylikt

Härutöver erinras om vissa allmänt gällande bestämmelser såsom förbud mot

- att skräpa ned utomhus (23 § naturvårdslagen)
- att olovligen av växande träd taga gren eller ris eller på annat sätt skada växande träd (12 kap 2 § andra stycket, brottshalken)
- att olovligen döda, jaga, fånga, skada djur, bortföra ägg eller bo (2 § jaktlagen och 1 § och 2 § jaktstadgan ) samt
- att årligen under tiden 1.5.-20.6. släppa hund i mark där villebråd finns. Under annan tid av året skall hund hållas under sådan tillsyn som erfordras för att hindra att den driver eller förföljer villebråd (12 § jaktstadgan ).

Vård- och förvaltningsbestämmelser

1. Naturreservatet skall värdas så, att dess karaktär av öppen kusthed bibehålles. Botesång bör om möjligt återinföras och vid behov kompletteras med andra åtgärder för att hålla tillbaka olämplig busk- och trädvegetation. Vården skall i övrigt ske efter en skötselplan, som bör upprättas i enlighet med de riktlinjer som anges i docent V. Gillnors utredning "Vegetation och flora i naturreservatet Håsbokrok på Örnshalvön i norra Halland".
2. Naturreservatet skall beträffande den del som förvärvats av kronan värdas av den överheten samt i övrigt av skogs- värdsstyrelsen.
3. Inom den del av naturreservatet, som tillika utgör Fornminnesområdet, gäller därtill särskilda bestämmelser enligt Fornminneslagen.
4. Förvaltarna har att ombesörja ordnandet av parkeringsplatser, toaletter och uppsamlingskärl för avfall och dylikt i den mån besöksfrekvensen påkallar detta.
5. Naturreservatet, som bör benämnas "Håsbokrok" skall genom förvaltarnas omsorg utmärkas i enlighet med anvisningar utfärdade av statens naturvårdsverk.

13.3.1972

11.121-2550-71  
( III R 16 51 )

Länsstyrelsen avser att i särskild ordning upptaga frågan om den utvidgning av naturreservatet utefter kusten norr om Häsbehök.

Besvär över detta beslut kan anföras genom skrivelse till Konungen. Skrivelsen skall tillställas jordbruksdepartementet Box, 103 10 Stockholm 2, och ha kommit in dit inom tre veckor från den dag klaganden fått del av beslutet. I besvärsskrivelsen bör tydligt anges vilket beslut som överklagas och vad som yrkas. Vidare bör klaganden meddela sin fullständiga adress.

I handläggningen av detta ärende har förutom undertecknade deltagit naturvårdsintendenten Olsson.

Torsten Segrell

Boel Wieslander

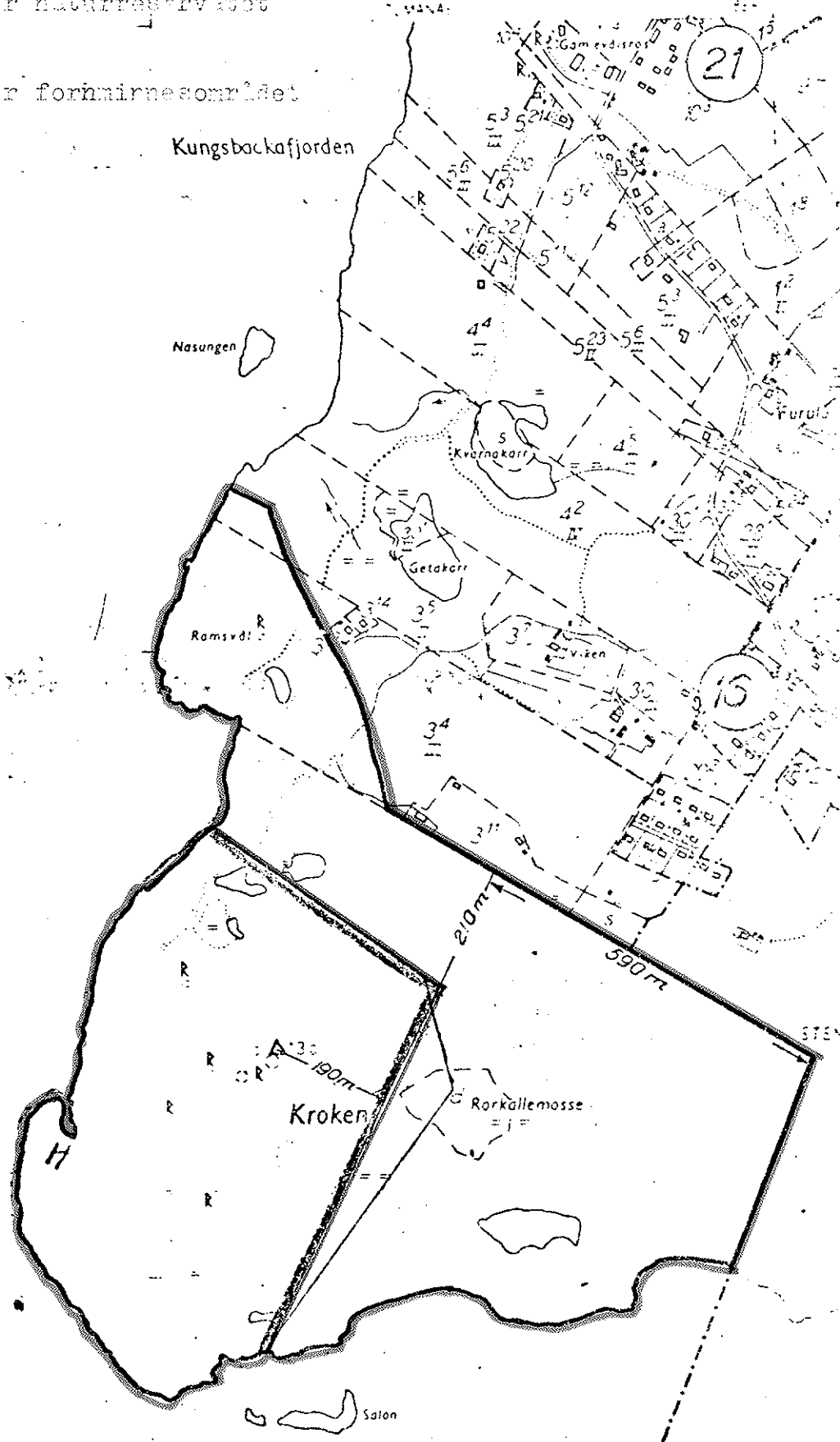
Kopia u a  
Statens planverk  
SNV  
Vfn  
Fast bilén u i Kba dt  
Skogsvårdsstyrelsen  
Domänverkets centralförvaltning  
Kommunstyret i Lönneådalens län  
Vederbörande markägare enligt förteckning  
Lantmännen  
Naturv enh  
Plenenh  
Plankommissionen ( liggaren )  
Naturvårdsrådet  
Akten  
Länskung  
Kung i Norra Halland

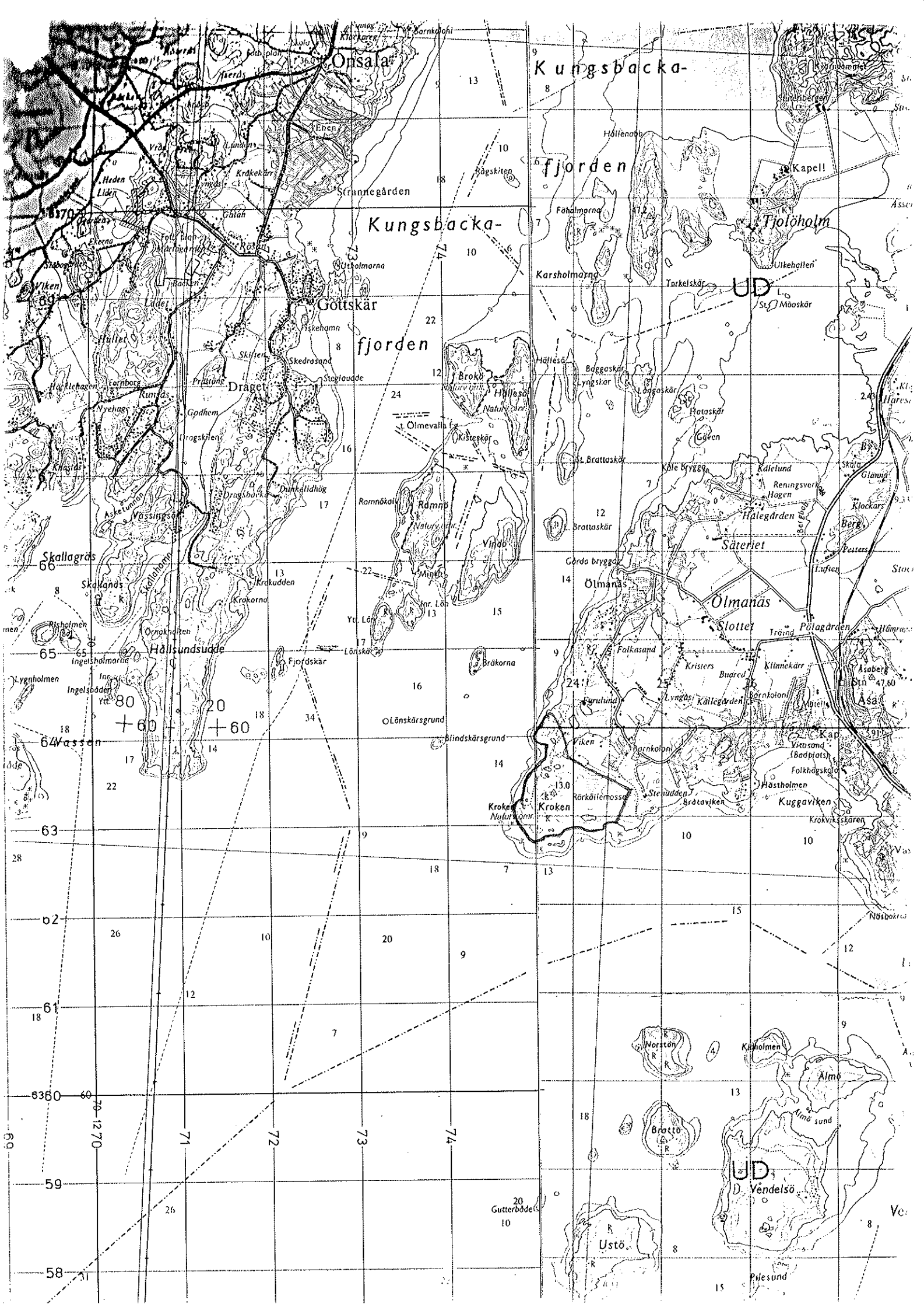
Bestyrkes

*Anders Mattsson*

15

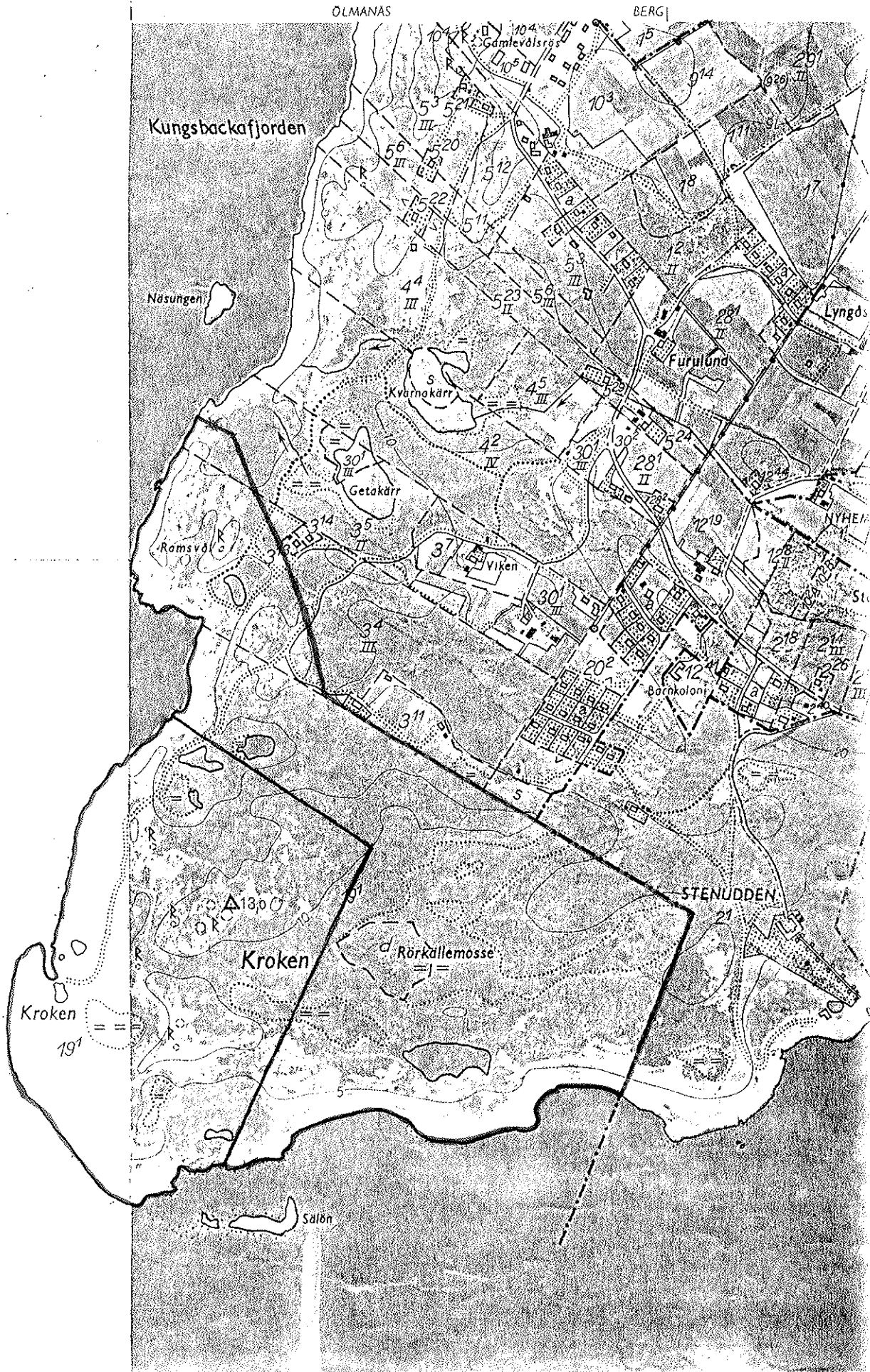
— gräns för naturreservatet  
— gräns för forminnesområdet





# A 2e HÅLLSUNDSUDDEHALLANDS LÄN

6B2F



Kungsbackafjorden

Näsungen

OLMANAS

BERG

Lyngö

STENUDDEN

Kroken

Kroken

Rörkallemosse

Salön