



Enligt sändlista

Förordnande om naturreservat för domänreservat i Lycksele kommun,
Västerbottens län
(17 bilagor)

Administrativa uppgifter om reservaten och beskrivning av områdena, se bilaga 1 - 16.

Länstyrelsens beslut

Länstyrelsen beslutar med stöd av 7 § naturvårdslagen (1964:822) att följande domänreservat skall vara naturreservat. Namnen på naturreservaten anges nedan.

- | | |
|------------------------------------|--------------------------------------|
| 1. Ruskliedtjärnens domänreservat | 9. Knösarnas domänreservat |
| 2. Hällbergsträskets domänreservat | 10. Åmträskbergets domänreservat |
| 3. Fjällhedens domänreservat | 11. Kittelforshedens domänreservat |
| 4. Rålidknösens domänreservat | 12. Rävliidengruvans domänreservat |
| 5. Orrlidens domänreservat | 13. Rävliidens domänreservat |
| 6. Brånamyrans domänreservat | 14. Trollbergets domänreservat |
| 7. Kåtabergets domänreservat | 15. Bocksbergets domänreservat |
| 8. Bålforsens domänreservat | 16. Björktjärnskammens domänreservat |

Naturreservatens avgränsning har angetts på bifogade kartor. Reservaten omfattar enbart mark tillhörande AssiDomän.

Motiv för naturreservaten

Syftet med reservaten är att för framtiden bevara ekosystem med urskogsartad skog. Sådana skogar var för bara något århundrade sedan vanliga. Ett nästan landskapstäckande skogsbruk har medfört att de urskogsartade skogar som numera finns kvar är unika.

Det principiella målet för skogsreservat av de här typerna är att bevara skogarnas ekosystem i orört och ostört tillstånd och att låta de naturliga processerna löpa fritt. I ekosystemet ingår såväl mark och vatten som växter och djur. Med naturliga processer avses både långsamma förändringar som

sker i vegetationen och mer eller mindre regelbundet omdanande processer som t ex stormfällning och utslagning av vegetation genom extrema klimatförhållanden. Den urskogsartade miljön och de naturliga processerna är av särskilt stor betydelse för fortlevnaden av urskogsberoende eller urskogsgynnade arter bland svampar, mossor, lavar och insekter samt ryggradsdjur som t ex tjäder.

Syftet med reservaten är även att inom ramen för detta mål ge möjlighet till naturupplevelser och forskning i orörd natur.

Naturreservatsbestämmelser

Föreskrifter om inskränkningar i rätten att förfoga över fastigheter inom reservaten (8 § naturvårdslagen)

Utöver vad som eljest gäller är det förbjudet att

1. Uppföra byggnad eller anläggning
2. Anlägga väg, parkeringsplats, led eller spång
3. Anlägga luft- eller markledning, stängsel eller hägnad
4. Anordna upplag
5. Borra, spränga, gräva, schakta, utfylla, tippa, dika eller dämna
6. Avverka eller utföra annan skogsvårdsåtgärd
7. Ta bort eller upparbeta dött träd eller vindfälle
8. Framföra motordrivet fordon i terrängen med undantag för hämtning av redan fälld älg
9. Använda kemiska eller biologiska bekämpningsmedel
10. Upplåta mark för orientering eller annan idrottstävling
11. Kalka mark eller vatten

Utan länsstyrelsens tillstånd är det dessutom inom Hällbergsträskets DR, Räv-
lidens DR och Bocksbergets DR förbjudet att

12. Förnya eller utvidga upplåtelse för jakt på annat än älg, rådjur, hare och räv

Föreskrifter om skyldighet att tåla visst intrång (9 § naturvårdslagen)

Markägare och innehavare av särskild rätt till marken förpliktas att tåla att följande anordningar utförs och åtgärder vidtas för att tillgodose syftet med reservaten.

1. Utmärkning av reservatet
2. Uppsättning av informationstavlor på platser som anges i fastställd skötselplan
3. Anläggning och underhåll av leder som anges i fastställd skötselplan

Föreskrifter om vad allmänheten har att iaktta inom reservaten (10 § naturvårdslagen)

Utöver vad som eljest gäller är det förbjudet att

1. Framföra motordrivet fordon i terrängen
2. Tälta
3. Elda
4. Störa djurlivet t ex genom att klättra i boträd eller medvetet uppehålla sig närmare rovfågelbo, lya eller gryt än 100 m
5. Bryta kvistar, fälla eller på annat sätt skada levande eller döda stående och omkullfallna träd och buskar
6. Plocka eller insamla växter eller växtdelar, mossor, lavar och svampar, med undantag för bär och matsvamp
7. Fånga och insamla ryggradslösa djur
8. Medföra okopplad hund eller annat husdjur
9. Uppsätta tavla, plakat, affisch, skylt eller göra inskrift

Föreskrifter rörande naturvårdsförvaltningen av reservaten (9 § naturvårdsförordningen)

Syftet med vård och förvaltning

Domänreservatens nuvarande struktur av urskogsartad skog med till denna knutna urskogsberoende eller urskogsgynnade svampar, lavar, mossor, kärlväxter, insekter och ryggradsdjur som t ex tjäder, skall skyddas och bevaras.

I delar av områdena har återkommande skogsbränder varit en del av skogens långsiktiga dynamik. Bränning under kontrollerade former kan därför bli aktuellt någon gång varje århundrade eller med ännu längre intervall.

Inom ramen för dessa mål får de i möjlig utsträckning utnyttjas för naturstudier, undervisning och forskning.

De naturförvaltningsinsatser som områdena kräver är att i samband med tillsyn av områdena följa stammarna av urskogsgynnade arter samt information och utmärkning.

Naturvårdsförvaltare

Länsstyrelsen skall vara naturvårdsförvaltare.

Skötselplan

Länsstyrelsen fastställer bifogade skötselplaner.

Ärendets beredning

Domänverket har tidigare avsatt områden som domänreservat. I samband med Domänverkets bolagisering 1992 gjorde länsstyrelsen, på uppdrag av Naturvårdsverket, en bedömning av vilka domänreservat i länet som har sådana särskilda naturvärden att de bör ges skydd som naturreservat. De i detta beslut upptagna reservaten är de områden som valdes ut i Lycksele kommun.

Naturvårdsverket och AssiDomän slöt 1995 ett avtal om naturreservatbildning av ett antal särskilt värdefulla domänreservat i hela landet. De i detta beslut medtagna områdena omfattas av avtalet och följer vilkoren i detta avtal.


AssiDomän Lycksele skogsförvaltning, Statens naturvårdsverk, Skogsvårdsstyrelsen, Lycksele kommun, Svenska naturskyddsföreningen Länsförbundet i Västerbottens län och Västerbottens Läns Jaktvårdsförening har yttrat sig.

I det förslag som var ute på remiss föreslogs att all jakt förutom jakt på älg skulle förbjudas i reservat större än 50 ha. I avtalet mellan AssiDomän AB och Naturvårdsverket sägs nämligen att parterna är överens om att reservaten också bör ge skydd åt delar av faunan. En rekommendation är att jakt bör förbjudas med undantag av älg, rådjur, hare och räv. Avvikelse från detta kan dock diskuteras i vissa fall. Enligt uppgift från Naturvårdsverket var syftet med detta partiella jaktförbud att ge skydd åt arter som gynnas av urskogsartad skog som t ex tjäder, vilken också omfattas av EU's fågeldirektiv.

Naturvårdsverket har i sitt yttrande godtagit att det begränsade jaktförbudet enbart gäller för större domänreservat. AssiDomän, Lycksele skogsförvaltning har också varit positiva till en sådan regel. Naturskyddsföreningen hävdar att jakt, med undantag av älgjakt, inte skall vara tillåten i samtliga reservat. Västerbottens läns jaktvårdsförening anser däremot i en skrivelse att all jakt skall vara tillåten i samtliga reservat.

Jakt i dessa områden bedrivs till stor del av ortsbundna jägare. Ett mera flexibelt system med individuell prövning kan därför vara motiverat. Länsstyrelsen har därför ansett att en lämplig avvägning mellan dessa olika intressen är att införa en regel om att förnyelse eller utökning av jaktupplåtelse i reservat större än 50 ha skall föregås av tillstånd från länsstyrelsen.

Detta beslut kan överklagas hos miljödepartementet, se bilaga.


Georg Andersson


Per Erik Persson

Bilagor

- 1-16 Områdesbeskrivning, skötselplan och karta över respektive reservat
- 17 Hur man överklagar

Sändlista

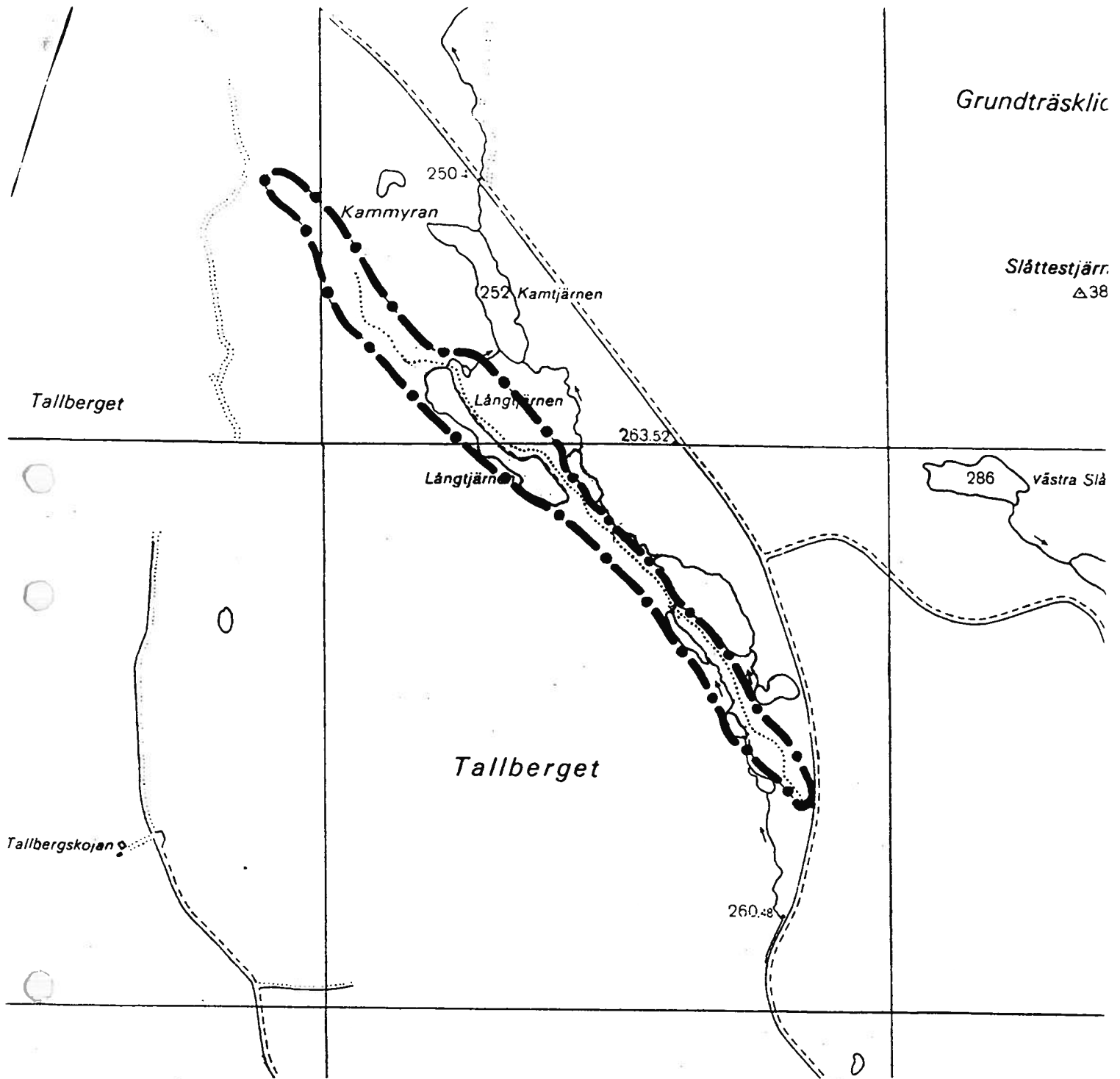
AssiDomän, Lycksele skogsförvaltning
Plan och bostadsverket
Fastighetsbildningsmyndigheten
Fastighetsregistreringsmyndigheten
Lycksele kommun
Naturvårdsregistret
Skogsvårdsstyrelsen
Statens naturvårdsverk
Svenska Naturskyddsföreningen, Länsförbundet i Västerbottens län
Västerbottens Läns Jaktvårdsförening

PLAN

EXP

MJ

PEP



Naturresevat
BJÖRKTJÄRNSKAMMEN DR

Lycksele kommun

Tillhör Länsstyrelsens beslut 1997-01-27
 Dnr 231-10471/96



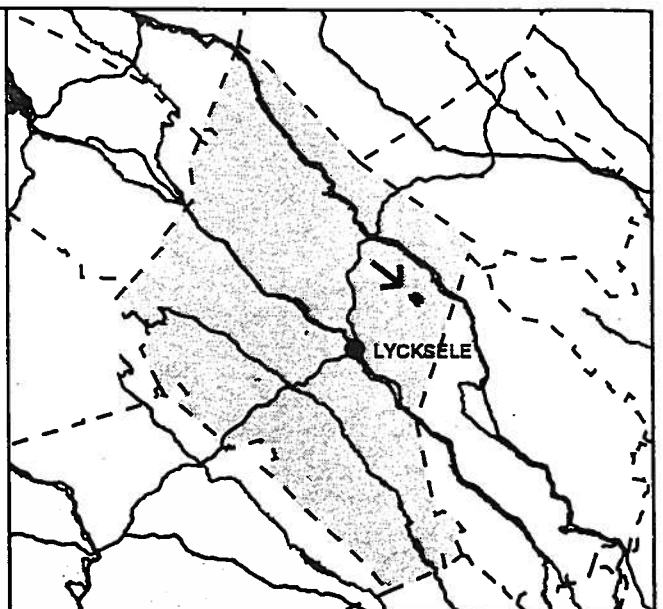
Teckenförklaring

— • — gräns för naturresevat

Ek 729 40, 729 60

Skala

0 200 400 600 800 1000 meter



Skötselplan för Björktjärnskammens naturreservat i Lycksele kommun

Innehållsförteckning

- 1. Syfte med säkerställande och skötsel**
 - 2. Beskrivning av reservatet**
 - 2.1 Administrativa data
 - 2.2 Allmän beskrivning av området
 - 3. Skötsel av naturtyper**
 - 3.1 Brandpräglad tallskog
 - 3.2 Våtmarker och vatten
 - 4. Friluftsliv**
 - 4.1 Anläggningar och information för friluftslivet
 - 4.2 Kvalitetsmål
 - 4.3 Åtgärder
 - 5. Övriga anläggningar**
 - 6. Nyttjanderätter**
 - 7. Utmärkning av gränser**
 - 8. Sammanställning av åtgärder**
 - 9. Tillsyn och uppföljning**
-

1. Syfte med säkerställande och skötsel

Syftet med säkerställande och skötsel av naturreservatet är att bevara nuvarande strukturer med brandpräglad tallskog i anslutning till den mycket väl utformade grusåsen. Skötseln ska syfta till att bevara och utveckla områdets karaktär, en brandpräglad skogsstruktur med de arter som naturligt följer dess typiska dynamik.

2. Beskrivning av objektet

2.1 Administrativa data

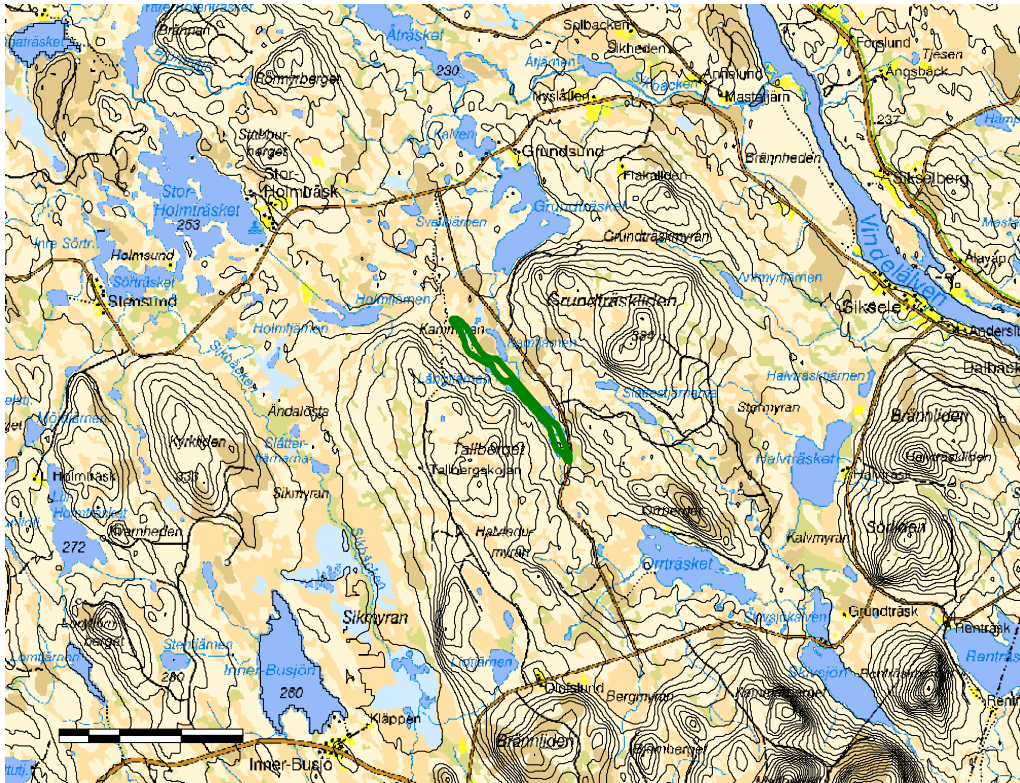
Namn	Björktjärnskammen
Skydd	Naturreservat – 2402090
Kommun	Lycksele
Läge	18 km nordost om Lycksele, kartblad 22J 4-7 a-b, naturgeografisk region 32c, koordinat 1652900 / 7179800
Ägarkategori	Bolag - Sveaskog
Fastigheter	Grundträskliden 1:1
Totalareal	34.7 ha
Areal produktiv skog	21.5 ha
- vatten och impediment	13.2 ha
- skyddad skog	21.5 ha
Förvaltare	Länsstyrelsen

Naturtyper – VIN (Avser klassificering enligt Vegetationstyper I Norden, 1994)

Tallskog av lingonristyp	2.1.1.3	17 ha
Tallskog av lavtyp	2.1.1.1	2 ha
Granskog av blåbärsristyp	2.1.2.1	2.5 ha
Myrvegetation	3.	9.5 ha

2.2 Allmän beskrivning av reservatet

Naturreservatet Björktjärnskammen ligger ca 18 km nordost om Lycksele, i Lycksele kommun. Området avsattes först som domänreservat 1964 på kronoparken Grundträskliden för att sedan 1997 ombildas till naturreservat. Reservatet utgörs av en ca tre kilometer lång och 25-100 meter bred åsbildning som skapats av glacifluviala sediment, dvs från undervattenströmmar när inlandsisen för ca 10 000 år sedan sakta smälte och drog sig tillbaka. Grusåsen höjer sig mellan 3-10 meter ovanför omgivningen, som i stort utgörs av våtmarker och mindre skogssjöar.



Figur 1. Översiktskarta för naturreservatet Björktjärnsammen.

Skogen inom reservatet består främst av yngre brandföryngrade tallskogsbestånd. Åsen är tidigare genomhuggen, varför överståndare av tall, torrträd och lågor förekommer sparsamt. De högstubbar och torrträd som idag finns inom reservatet bär tydliga spår efter ett flertal skogsbränder. Fältskiktet inom reservatet domineras av en torr ristyp, som från åsen och ner mot våtmarkerna övergår till en frisk ristyp, med ett ökat inslag av skvattram.

Från vägen i sydost, med startpunkt där åsen börjar, finns en väl upptrampad stig som följer åsen ända till dess slut i nordväst. Efter ca en kilometers vandring från vägen kommer man till en liten skogskoja som tidigare, under 1950 talet, använts av skogsarbetare. Bredvid denna koja finns även rester kvar av en mindre damm. Sannolikt har syftet med dammen varit att reglera vattennivån så att man för myrslåttern fick en gödslande översvämningseffekt. En alternativ användning av dammen kan ha varit att man ville magasinera vatten för flottning.

3. Skötsel av naturtyper

Under denna rubrik beskrivs uppsatta kvalitetsmål och de skötselåtgärder som kommer att utföras inom de olika delarna av reservatet.

3.1 Brandpräglad tallskog

Innefattar all brandpräglad skog inom reservatet. Dessa skogar ska med en naturlig brandfrekvens kunna upprätthålla sin öppna flerskiktade struktur.

Kvalitetsmål

- Arealen av natur- och urskogsartad tallskog ska vara minst 19 hektar.
- För att en skoglig kontinuitet ska kunna säkerställas ska det finnas en naturlig dimensionsspridning i beståndet, från grova (gamla) träd ner till klena (yngre) träd.
- Andelen död ved ska öka för att på sikt uppgå till minst 30 % av den totala vedvolymen.
- Andelen gran får ej överstiga 15 % (av stammantal > 6 cm dbh).
- Bestånden ska brännas med ett för området naturligt intervall. Bränningarna ska skapa goda livsförutsättningar för brandberoende arter.
- Minst tre rödlistade arter och/eller signalarter knutna till tall ska kunna hittas.

Åtgärder

- Bränning av mindre delområden med ett intervall av högst 10 år. Minst 3 hektar ska brännas vid varje tillfälle (se bilaga 1).

3.2 Våtmarker och vatten

Innefattar samtliga våtmarker och deras naturliga tillrinningsområden inom reservatet.

Kvalitetsmål

- Arealen av våtmark och vatten ska vara minst 13 hektar.
- Våtmarkernas hydrologi ska vara opåverkad.
- Skogssjöarna/-tjarnarnas vattenkemi ska vara opåverkad.
- Våtmarkernas växtsamhällen ska vara opåverkade.
- Främmande arter får ej förekomma.
- Minst 5 karakteristiska arter för våtmarkerna, respektive vattenmiljöerna, ska kunna hittas.

Åtgärder

Fri utveckling

4. Friluftsliv

Naturreservatet Björktjärnskammen har idag inte något större antal besökare och med hänsyn till det långa avståndet till större vägar och orter så kommer reservatet förmodligen inte heller att få det.

4.1 Anläggningar och information för friluftslivet

Inom reservatet finns inga anläggningar förutom den stig som går längs hela grusåsen. Det finns även en reservatsskylt i A3-format vid reservatsgränsen, vid stigen början i sydost.

4.2 Kvalitetsmål

Det övergripande målet för friluftslivet är att området ska nyttjas utifrån dess naturgivna förutsättningar. Vid gränsen till reservatet i sydost ska en informationsskylt i minst A3-storlek finnas. Informationsskylten ska bytas ut vid behov (bilaga 2).

4.3 Åtgärder

En ny reservatsskylt ska tas fram, senast 2010.

5. Övriga anläggningar

Inom reservatet finns en mindre skogskoja som förmodligen uppförts någon gång under mitten av 1970-talet (figur 2). Kojan ägs av Sveaskog och kommer ej att skötas av länsstyrelsen.

6. Nyttjanderätter

Jakt bedrivs enligt gällande jaktlagsstiftning. Sveaskog förvaltar denna nyttjanderätt.

7. Utmärkning av gränser

Reservatet ska hållas väl utmärkt enligt svensk standard och Naturvårdsverkets anvisningar. Gränserna bör ses över vart 10:e år och mätas om vid behov. Reservatsgränsen behöver mätas in av lantmäteriet och de digitala gränserna justeras.

8. Sammanställning av åtgärder

Åtgärd	Tidpunkt
Ta fram en ny reservatsskylt	2006 – 2010
Naturvårdsbränning omfattande minst 3 hektar skog	2006 – 2010
Naturvårdsbränning omfattande minst 3 hektar skog	2015 – 2025

9. Tillsyn och uppföljning

Tillsynen av området utförs av naturvårdsförvaltaren och ska dokumenteras skriftligt. Tillsynen innefattar, utöver en besiktning av att reservatsföreskrifterna efterlevs, även alla anläggningar, utmärkningar och skyltar inom reservatet. Brister och fel ska dokumenteras och rapporteras.

I samband med att skötselåtgärder utförs ska utgångsläget innan åtgärden, tidpunkt för åtgärd, åtgärdens omfattning och utförande samt uppnått resultat dokumenteras för att möjliggöra en långsiktig uppföljning. Vidare ska även kostnaderna för åtgärderna noteras.

En nationell metod för uppföljning av reservat och Natura 2000 – områden har tagits fram. Denna ska användas.

Tillsynen och uppföljningen av reservatet kommer tillsammans att utgöra ett underlag för en eventuell revidering av skötselplanen.

Lena Lundevaller

Peter Näslund

Bilagor:

1. Indelning i skötselområden
2. Anläggningar och information för friluftslivet

Sändlista

Riksantikvarieämbetet, Box 5405, 114 84 Stockholm

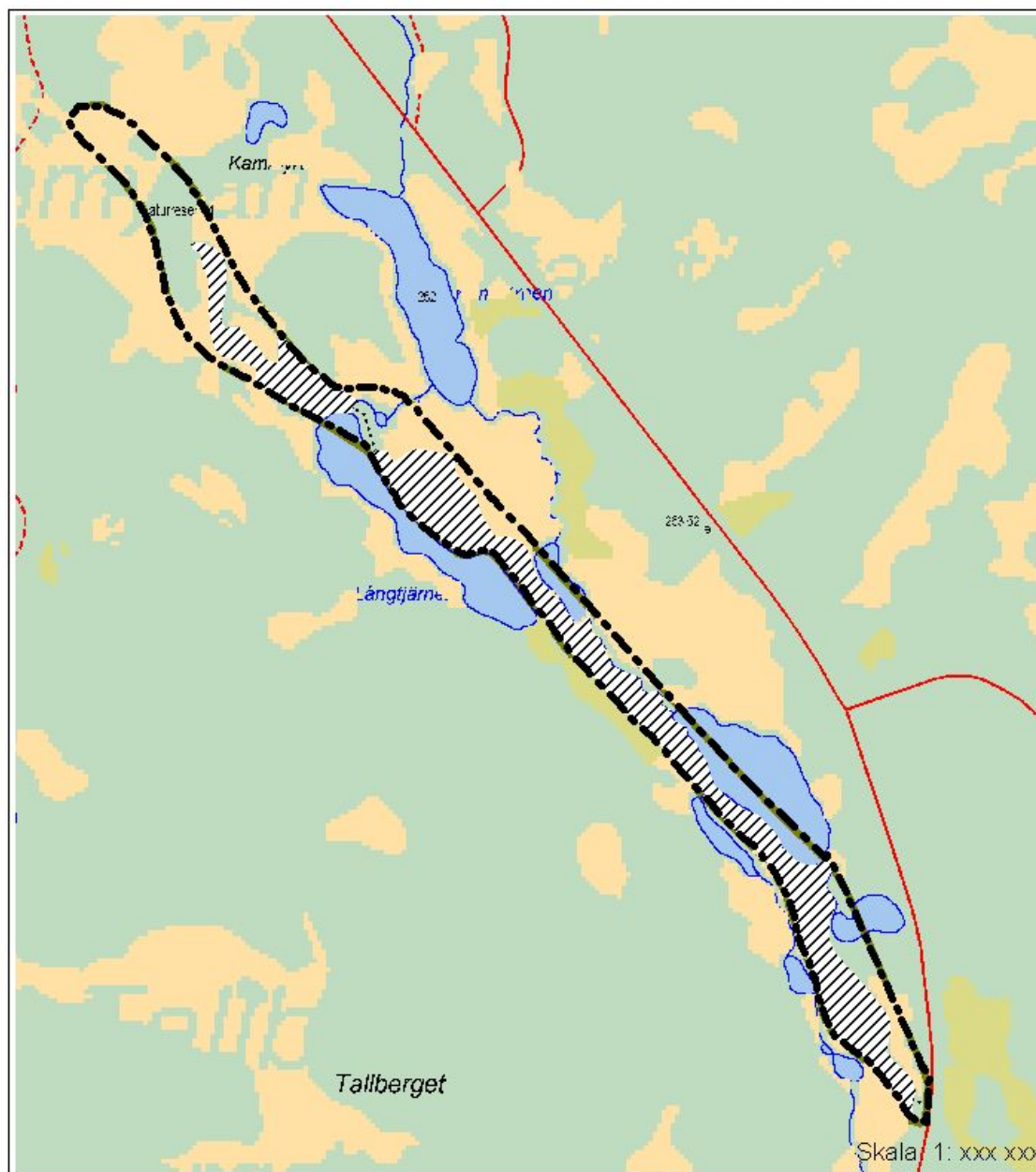
Naturvårdsverket, Naturresursenheten, Bleholmsterassen 36, 106 48 Stockholm

Sveaskog, Storgatan 62, 921 22 Lycksele

Lycksele kommun, Bygg- och Miljöförvaltningen, 921 81 Lycksele

Naturvårdsregistret, Peter N

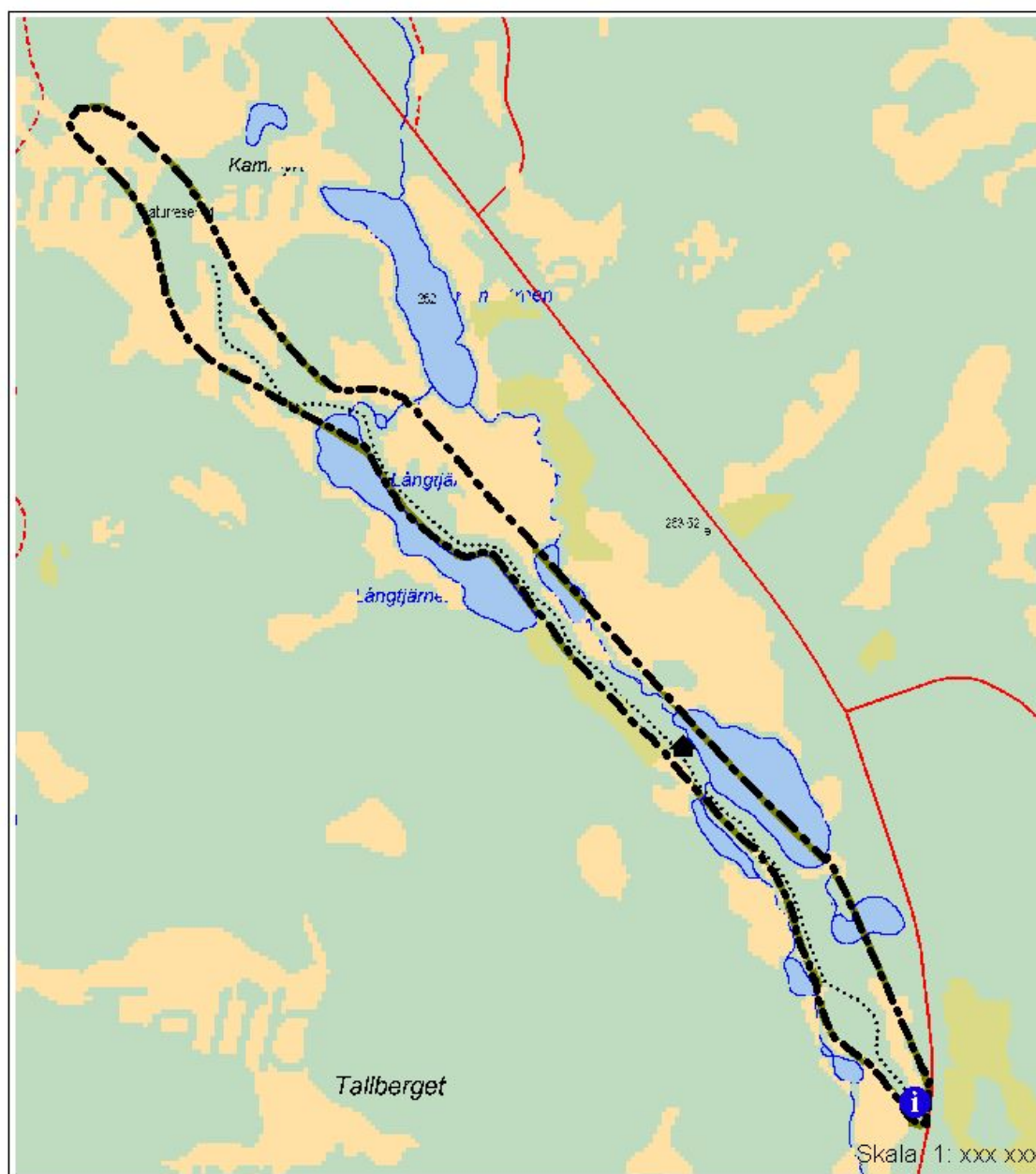
INDELNING I SKÖTSELOMRÅDEN



Bilaga 2. Indelning i skötselområden, tillhörande Skötselplan för Björktjärnskaammens naturreservat.
Dnr 231-10456-10471/96

Rastrerat område: Naturvårdsbränning
Ej markerat område: Fri utveckling

ANLÄGGNINGAR OCH INFORMATION FÖR FRILUFTSLIV



Bilaga 3. Anläggningar och information, tillhörande Skötselplan för Björktjärnskammens naturreservat.
Dnr 231-10456-10471/96