




Dnr: 515-5240-12

SPÅNEN
Utökat strandskydd på land: 200 m
Generellt strandskydd i vatten: 100 m

BERÖRDA KOMMUNER

Alvesta
Växjö

-  Länsgräns
-  Kommungräns
-  Strandskydd 200 m

ÖVERSIKT



Skala stora kartan 1:40 000

0 250 500 1 000 Meter

Länsstyrelsen Kronoberg, © Jordbruksverket, © Lantmäteriet,
© Naturvårdsverket, © Riksantikvarieämbetet, © Skogsstyrelsen

