



Länsstyrelsens i Blekinge län föreskrifter i beslut om bildande av naturreservatet Östra Flymen i Karlskrona kommun

beslutad den 20 december 2017.

Länsstyrelsen beslutar med stöd av 7 kap. 4 § miljöbalken (1998:808) att förklara det område som avgränsats på bifogad karta som naturreservat. Beslutet riktar sig till var och en, fastighetsägare och innehavare av särskild rätt, vars rättigheter att använda mark- och vattenområden berörs inom reservatsområdet.

Naturreservatet utgör del av fastigheten Sofielund 1:10, och är beläget ca 2 km nordost om Flymens kyrka i nordöstra Blekinge.

Reservatsföreskrifter

Med stöd av 7 kap. 5,6 och 30 §§ miljöbalken föreskriver länsstyrelsen följande:

A. Föreskrifter enligt 7 kap. 5 § miljöbalken om inskränkningar i rätten att använda mark och vattenområde inom reservatet.

Det är förbjudet att inom naturreservatet:

1. uppföra byggnad eller annan anläggning, till exempel vindkraftverk, mast, antenn, luft- eller markledning,
2. vidta åtgärder som förändrar områdets topografi, hydrologi eller ytförhållanden såsom till exempel att anlägga väg, spränga, gräva, schakta, dränera, utfylla, tippa, muddra, valla in eller anordna upplag,
3. avverka eller på annat sätt skada levande eller döda träd eller buskar, såväl stående som liggande,
4. jaga skogsfågel,
5. använda kemiska eller biologiska bekämpningsmedel,
6. använda avmaskningspreparat på betesdjur då de uppehåller sig inom reservatet.

Vidare är det förbjudet att utan Länsstyrelsens tillstånd:

7. uppföra anläggning eller anordning för jaktutövandets eller betesdriftens behov,
8. tillskottsutfodra betesdjur eller utfodra vilda djur annat än som åtel i direkt samband med vildsvinsjakt,
9. lagra virke eller skogsbränsle under vedinsekternas huvudsakliga flygtid,
10. plantera eller så träd, buskar eller andra växter, med undantag för område med åker som framgår av karta i Bilaga 2,
11. hålla djur i betesfällorna under perioden 1 december – 31 mars.

B. Föreskrifter enligt 7 kap 6 § miljöbalken för ägare och innehavare av särskild rätt till fastigheter som ingår i reservatet

Markägare och innehavare av särskild rätt till marken förpliktigas att tåla att följande anordningar utförs och åtgärder vidtas för att tillgodose syftet med reservatet. Angivna åtgärder avser hela reservatet om inget annat anges (för utpekade områden se bilaga 2).

1. utmärkning av reservatet och att informationstavlor om reservatet sätts upp och underhålls,
2. årlig betesdrift i hagmark och skog,
3. stängsling och stängselunderhåll samt åtgärder för betesdriftens behov,
4. skötsel med traditionellt åkerbruk/ sådd av vall /alternativt slåtter och efterbete på åkern samt röjning av buskage utmed kanten,
5. utglesningar, röjningar och riktade avverkningar samt bortforsling av igenväxningsvegetation för att gynna gräsmarks- eller ädellövsvegetation, prioriterade naturmiljöer, den biologiska mångfalden, kulturhistoriskt präglad vegetation och miljöer samt fornlämningar och övriga kulturhistoriska lämningar,
6. begränsning av granens utbredning i områdets ädellöv-, löv-, och blandskogar,
7. uppförande och underhåll av parkeringsplats, vandringsleder/stigar, spänger, stängselgenomgångar och andra liknande anläggningar eller anordningar för allmänhetens tillgänglighet,
8. undersökningar av djur- och växtliv samt av mark- och vattenförhållanden,
9. uppföljning av områdets skötsel och miljöövervakning.

C. Föreskrifter enligt 7 kap. 30 § miljöbalken, om rätten att färdas och vistas och om ordningen i övrigt i reservatet

Det är förbjudet att inom naturreservatet:

1. skada mark, förstöra eller skada fast naturföremål eller ytbildning,
2. prospektera efter mineral,
3. skada stenmurar, odlingsrösen eller andra kulturhistoriska lämningar,
4. otillbörligt störa djurlivet,
5. skada levande eller döda träd och buskar, eller vegetation i övrigt, bortföra eller förstöra död ved,
6. plocka mossor, lavar eller vedlevande svampar, annat än vad som rimligen behövs för artbestämning,

7. fånga och insamla ryggradslösa djur på sådant sätt att deras biotoper eller reproduktionsmiljöer skadas eller förstörs,
8. inplantera för området främmande växt- eller djurart, liksom för trakten främmande raser/typer,
9. medföra okopplad hund i betesmark annat än vid vallning av boskap eller jakt,
10. framföra motorfordon, rida eller cykla annat än på befintliga vägar inom reservatet,
11. ställa upp husvagn/husbil eller liknande för övernattning,
12. göra upp eld annat än på särskilt iordningställd eldstad.

Vidare är det förbjudet att utan Länsstyrelsens tillstånd:

13. bedriva vetenskaplig forskning som omfattar provtagning, markering, fällfångst, installation av utrustning eller någon form av åverkan på växt- eller djurliv,
14. nyttja området för tävling, övning eller annan organiserad verksamhet som kan verka störande på naturen eller på allmänhetens friluftsliv,
15. sätta upp tavla, plakat, affisch, skylt, snitsel, inskrift eller därmed jämförlig an-ordning, annat än tillfälligt (högst en vecka) i samband med jakt eller i samband med organiserad friluftsverksamhet.

Föreskrifter under A och C skall inte utgöra hinder för:

- förvaltaren av naturreservatet, eller den som förvaltaren uppdrar åt, att vidta de åtgärder som behövs för att tillgodose syftet med naturreservatet och som framgår av föreskrifterna B1-9 ovan,
- normalt underhåll av befintliga vägar, mark- eller luftledning, eller andra befintliga anläggningar,
- utnyttjande av branddammen vid behov,
- innehavare av särskild rätt till jakt att jaga älg, hjort, rådjur, vildsvin eller hare samt utföra de transporter och skötselåtgärder som krävs för jaktutövandet. Vid körning i terräng ska särskild försiktighet iakttas för att undvika skador på mark och vegetation.

Beslutet med gällande bilagor förvaras på Länsstyrelsen i Blekinge län.

Föreskrifterna enligt 7 kap 30 § miljöbalken träder i kraft den 9 januari 2018.

STEN NORDIN

INGEGERD ERLANDSSON

Bilagor:

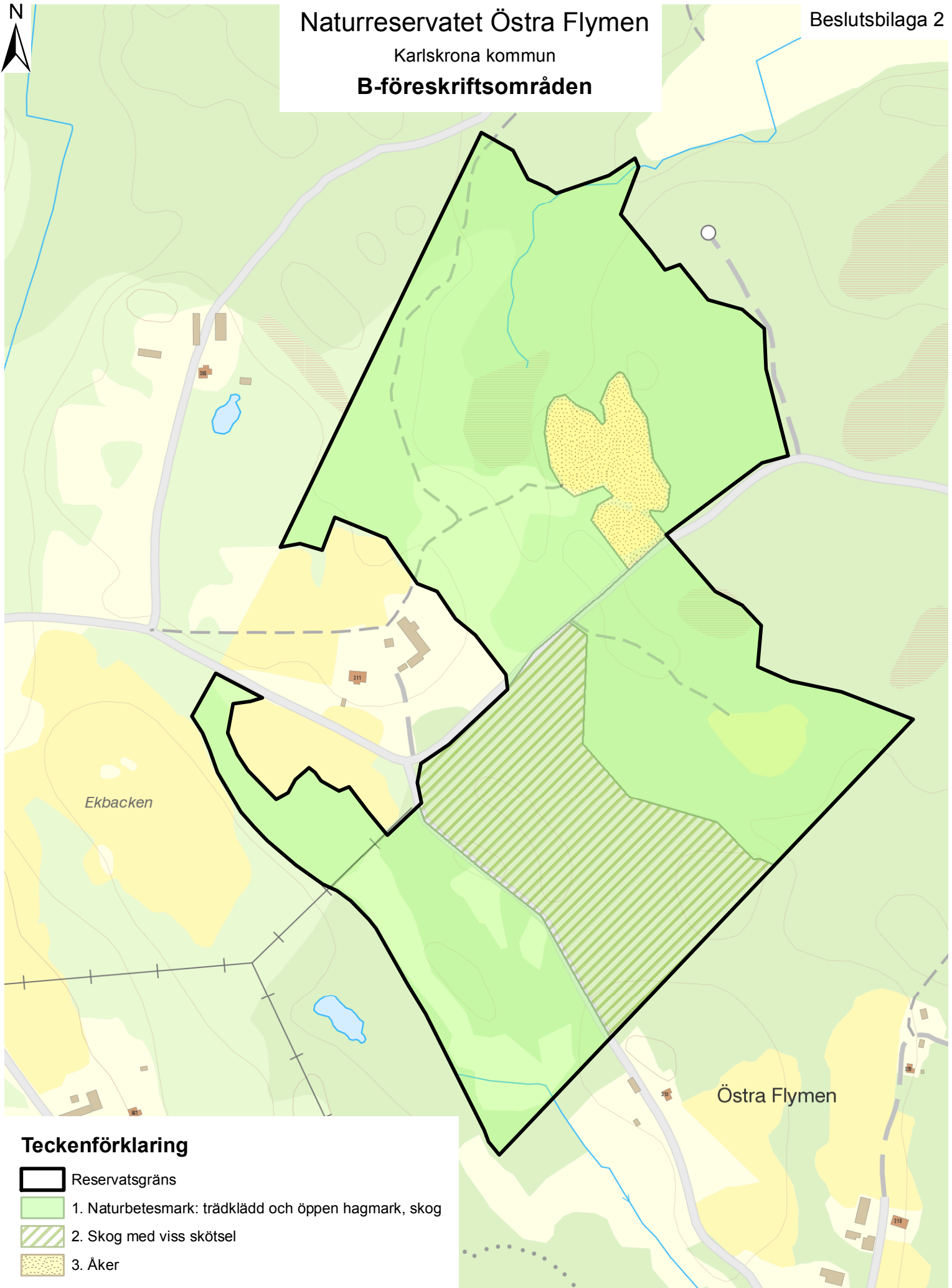
1. Beslutscharta
2. Karta med B-föreskriftsområden

Naturreseptatet Östra Flymen





Karlskrona kommun

B-föreskriftsområden

Beslutsbilaga 2



Teckenförklaring

-  Reservatsgräns
-  1. Naturbetesmark: trädklädd och öppen hagmark, skog
-  2. Skog med viss skötsel
-  3. Åker