


Skåne läns författningssamling



Länsstyrelsen

12FS 2010:51

20:9

Utkom från trycket
den 24 mars 2010

Kungörelse om Östra Göinge kommuns lokala trafikföreskrifter som gäller för Boalt;

Östra Göinge kommun har den 26 februari 2010 genom lokala trafikföreskrifter beslutat om tättbebyggt område avseende Boalt.

Föreskrifterna framgår av bilaga.

HANS BERGSTRÖM

Sören Svensson

Bilaga:
Beslut med kartbilaga

Östra Göinge kommuns författningssamling

FS KS 2009/1116.501

Intogs i liggaren 2010-02-26

Östra Göinge kommuns lokala trafikföreskrifter som gäller för Boalt


beslutade 2010-02-26

Östra Göinge kommun föreskriver med stöd av 10 kap. 1 § andra stycket 3 trafikförordningen (1998:1276) samt 10 kap 3 § TrF (1998:1276) följande.

Det område i Boalt som anges i kartbilaga 12:1012 till denna föreskrift skall vara tätbebyggt område.

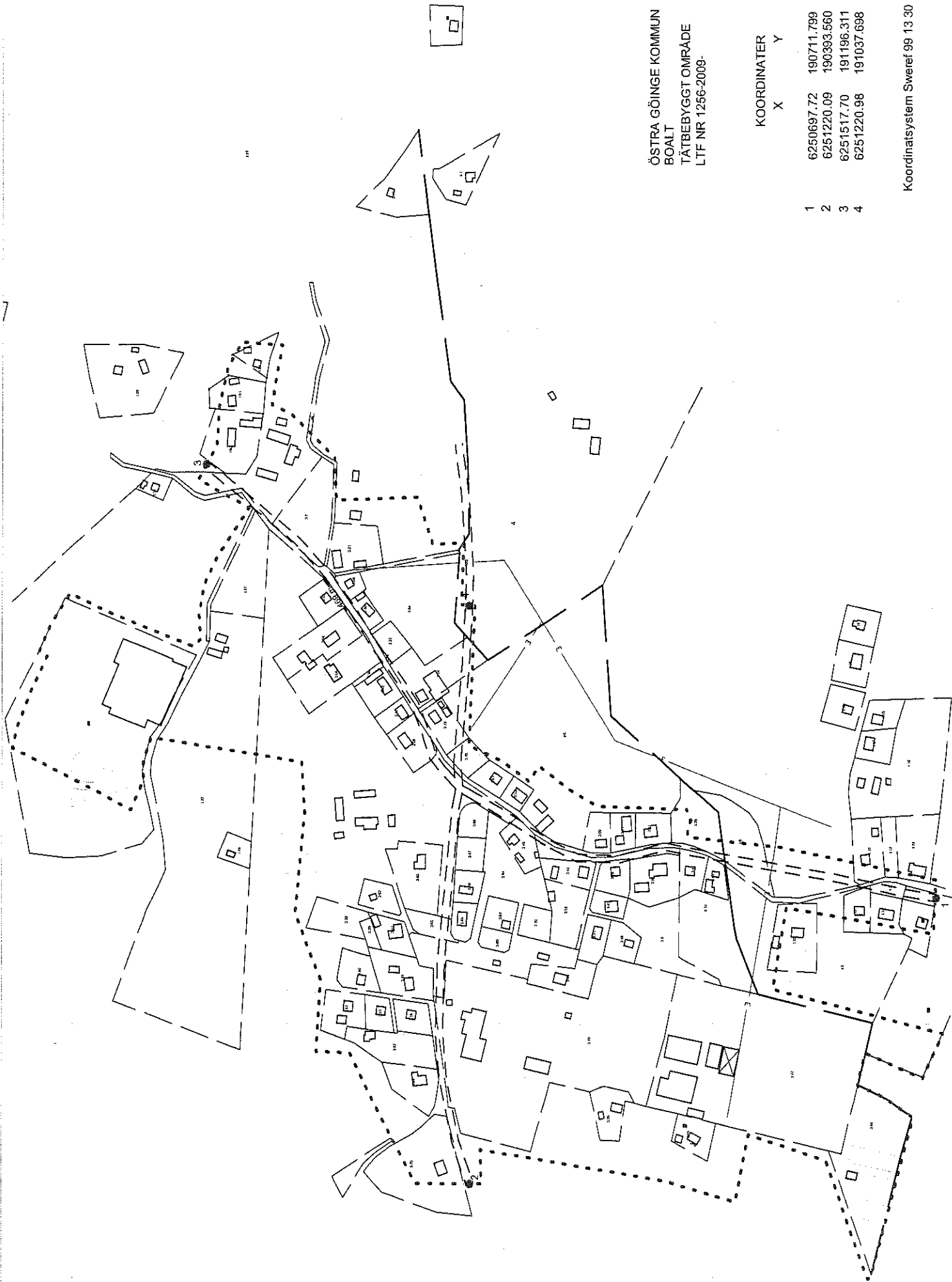
På väg 2127 bestäms gränsen för tätbebyggt område till 445 meter väster om korsningen med väg 2122 samt 200 meter öster om korsningen med väg 2122. På väg 2122 bestäms gränsen för tätbebyggt område till 563 meter söder om korsningen med väg 2127 samt 470 meter norr om korsningen med väg 2127.

Dessa föreskrifter träder i kraft 2010-03-15



Tekniska kontoret
Kenneth Liedman

Kenneth Liedman



ÖSTRA GÖINGE KOMMUN
 BOALT
 TÄTBEBYGGT OMRÅDE
 LTF NR 1256-2009.

KOORDINATER
 X Y

1	6250697.72	190711.799
2	6251220.09	190393.560
3	6251517.70	191196.311
4	6251220.98	191037.688

Koordinatsystem Sweref 99 13 30