

Ängraåns Naturvårdsområde

Kommun: Ljusdal
Församling: Färila och Kårböle
Fastighet: Se särskild förteckning
Ägare: Se ovan

Länsstyrelsen i Gävleborgs län	
Ink	1995 -03- 10
Doss 61-222	

Lägesbeskrivning: ca 1 mil S Kårböle *Kord 686955, 147300*

Areal: 150 ha land och 125 ha vatten

Naturvårdsförvaltare: Ljusdals kommun

Beskrivning av området

Ängraån har sina källflöden i Härjedalen och rinner ut i Ljusnan, strax ovanför Laforsen. Ån är helt opåverkad av kraftverksbyggen och genom dess varierande miljö med känsliga biotoper såsom forsar, höljor, strandhällar, strandsnår, sand- och grusstränder är den ett av Gävleborgs läns intressantare vattendrag.

Övre delen är brant med många forsar och fall med block- eller klippstränder. Den nedre delen är bredare, mer lungtflytande och avsevärt flackare än den övre delen.

Floran vid åns stränder är artrik och intressant. Bl a förekommer Kung Karls spira, getrams, fjällnejlika och Hälsinglands enda kända förekomst av slakstarr (*Carex laxa*).

Utter förekommer regelbundet i området.

Längs Ängraån är möjligheterna till fiske ypperliga, då det finns goda stammar av harr och öring.

Områdets betydelse och behov av skydd

Ängraån har bedömts vara av riksintresse för både vattenkraftutbyggnad och för den vetenskapliga naturvården. Dessa riksintressen är oförenliga.

Länsstyrelsen och Ljusdals kommun har i "Översiktsplan för Ljusdals kommun" ansett att naturvårdens intressen skall prioriteras och att Ängraån ges permanent skydd med stöd av naturvårdslagen.

Dessutom har Vattendragsutredningen (SOU 1994:59) ansett att Ängraån skall skyddas mot vattenkraftutbyggnad enligt 3 kap 6 § NRL.

Ärendets beredning

Planeringskontoret upprättade ett förslag till naturvårdsområde för Ängraån samt delar av Borrån den 5 maj 1993. Ärendet behandlades i naturresursutskottet den 28 juni 1993, § 32 och då beslutades att remittera förslaget till berörda markägare, Länsstyrelsen, naturvårdsverket och skogsvårdsstyrelsen.

Av remissvaren framgår att ingen motsätter sig ett naturvårdsområde för Ängraån och delar av Borrån.

Ljusdals kommuns beslut

Kommunstyrelsen beslutade den 14 juni 1994 § 204 (bilaga) enligt § 19 naturvårdslagen, förklara Ängraåns vattenområde samt delar av Borråns vattenområde som naturvårdsområde. I området ingår utöver själva vattenområdet av strandzonen till en bredd av 20 m från strandlinjen vid normalt medelvattenstånd samt där våtmarker eller skogsimpediment gränsar mot ån är skyddszonen utökad. Området gränser redovisas på bilagd karta.

Ändamålet med naturvårdsområdet

Ändamålet är dels att bevara Ängraån, då den utgör en representativ skogså med vattenmiljö av stort hydrologiskt, geologiskt och biologiskt värde, dels att bevara Ängraåns naturmiljö för turism och rörligt friluftsliv.

Föreskrifter

För att trygga ändamålet med naturvårdsområdet förordnar Ljusdals kommun, att nedan angivna föreskrifter samt vård- och förvaltningsbestämmelser skall gälla;

A. Föreskrifter med stöd av 19 § naturvårdslagen om inskränkning i markägares och annan sakägares rätt att förfoga över fastighet inom naturvårdsområdet.

Inom naturvårdsområdet är det förbjudet att

1. utföra vattenreglering eller att leda bort vatten.
2. bedriva täkt, schaktning, grävning, rensning, utfyllnad, tippning eller dikning.
3. anlägga väg eller upplag.
4. uppföra byggnad eller anläggning.

Rättigheter som inte inskränkes

Rätten till jakt, fiske samt gällande täkttillstånd inskränks *inte* genom naturvårdsbestämmelserna.

B. Föreskrifter med stöd av 19 § naturvårdslagen om markägarens och annan sakägares skyldighet att tåla visst intrång.

Markägare och innehavare av särskild rätt till mark och vatten förpliktigas tåla att åtgärder som anges i riktlinjerna för skötselplanen får utföras, t ex utmärkning, anläggningar och anordningar för friluftsliv samt fiskevårdande biotopåtgärder.

C. Föreskrifter med stöd av 22 § naturvårdsförordningen

1. Ljusdals kommun skall vara naturvårdsförvaltare.
2. Ljusdals kommun meddelar föreskrifter om naturvårdsförvaltningen genom en i särskild ordning fastställd skötselplan.
3. Naturvårdsområdet skall utmärkas enligt svensk standard 031522 och naturvårdsverkets anvisningar.

Disposition

Naturvårdsområdet disponeras främst för naturvård, sportfiske och annat friluftsliv.

Skötsel

Fiskevårdande åtgärder har påbörjats och kommer att fortgå enligt fastställd fiskeplan.

Stigar röjs och spängas. Vindskydd ordnas på lämpliga platser.


Information

Informationstavlor framställs av Ljusdals kommun i samråd med Länsstyrelsen. Tavlorna placeras vid rastplatser och andra replipunkter eller i anslutning till naturvårdsområdet.

Finansiering av naturvårdsförvaltningen

Utmärkning, röjning, vindskyddsbyggnation etc bekostas av Ljusdals kommun inom befintligt anslag för naturvårdsinsatser.

Kommunstyrelsens beslut kan överklagas till länsstyrelsen i Gävleborgs län, se bilaga.



Jan Hedman
kommunekolog

Sändlista:

Statens Naturvårdsverk

Samtliga markägare (förteckning)

Länsstyrelsen i Gävleborgs län, miljöenheten

Boverket

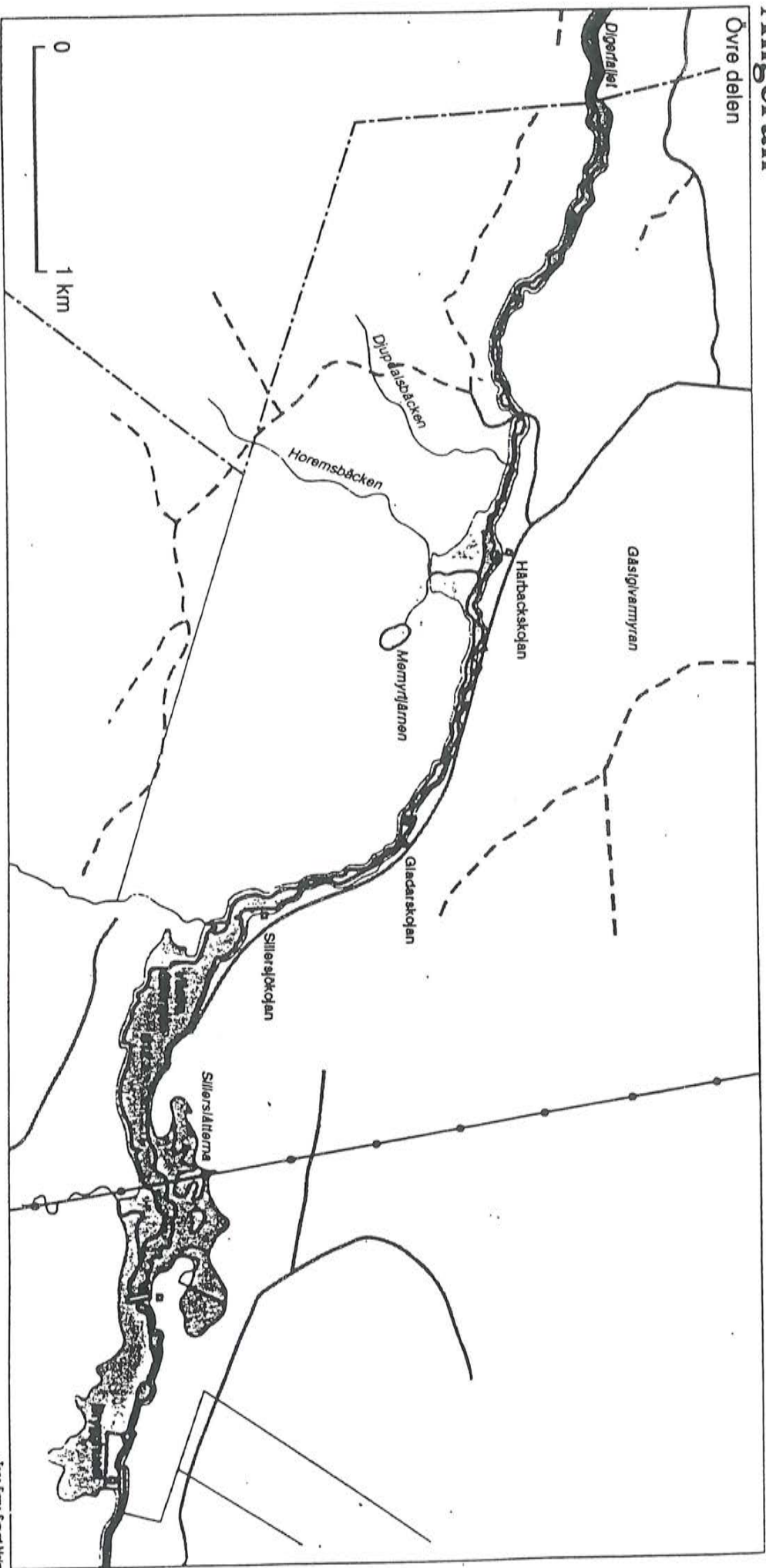
Lantmäteriet

Skogsvårdsstyrelsen i Gävle

Fastighetsregistermyndigheten

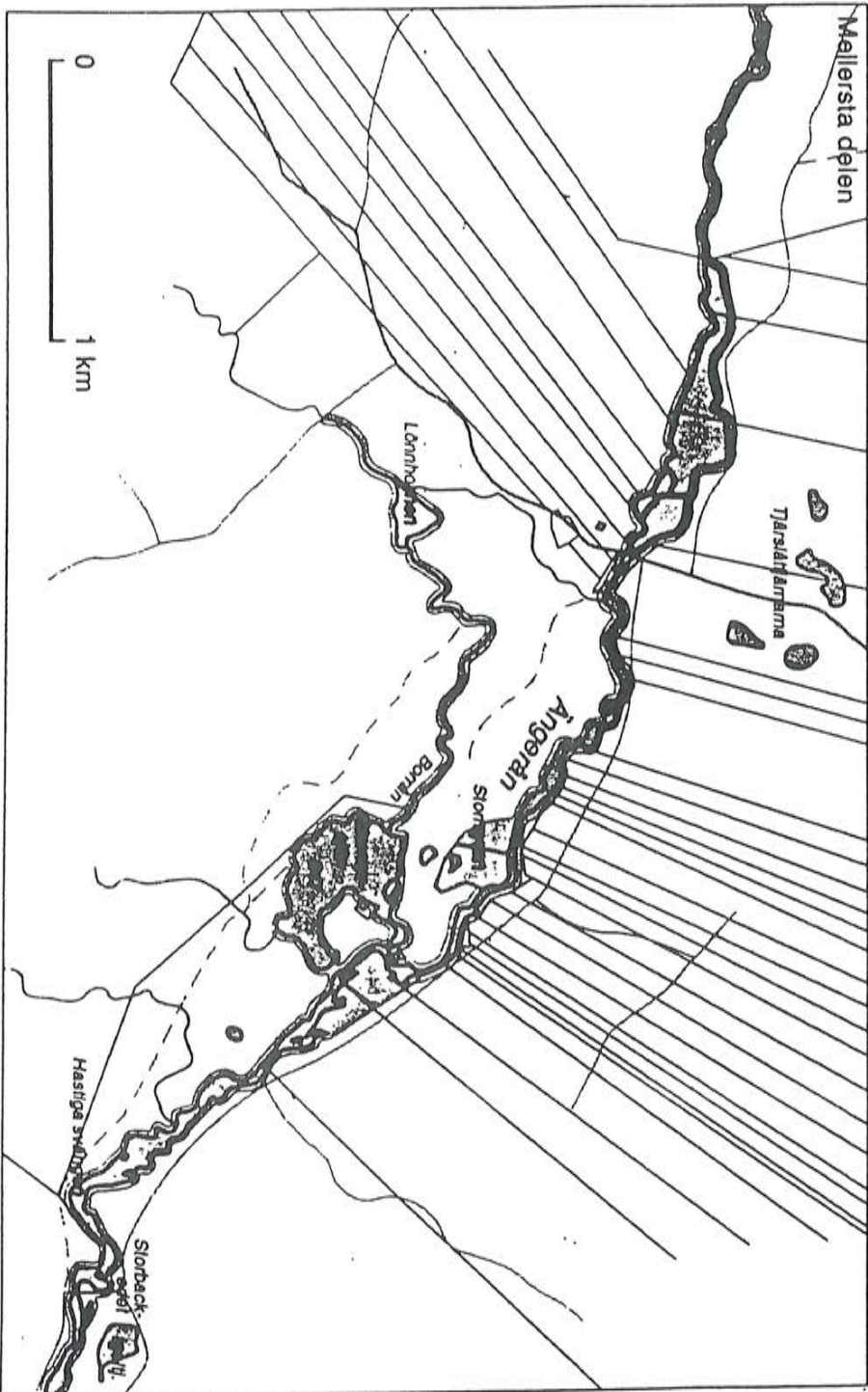
Gävleborgs Naturvårdsförbund

Ängerån



Ängerrån

Mellersta delen



Tomte Forns Sigtunå kommun

Ängerrån

Nedre delen

