Länsstyrelsen
Gävleborg

Enheten för skydd av natur
Mattias Halvarsson
026-17 11 64
mattias.halvarsson@x.lst.se

Enl sändlista

BILDANDE AV SVEDJEBODVALLENS NATURRESERVAT

Beslut

Länsstyrelsen förklarar med stöd av 7 kap 4 § miljöbalken (1998:808) det område som avgränsas på bifogad karta (bilaga 3) och med de gränser som slutligen märks ut i fält som naturreservat.

För att säkerställa syftet med reservatet förordnar Länsstyrelsen att nedan angivna föreskrifter samt vård- och förvaltningsbestämmelser skall gälla.

Med stöd av 3 § förordningen om områdesskydd enligt miljöbalken m.m. (1998:1252) fastställer länsstyrelsen bifogad skötselplan (bilaga 1).

Naturreservatets namn ska vara Svedjebodvallens naturreservat.

Uppgifter om naturreservatet

Benämning:	Svedjebodvallens naturreservat
Objektnummer:	21-02-137
Kommun:	Nordanstigs kommun
Karta:	Ekonomisk karta 16G: 8J, 9J
Lägesbeskrivning:	Ca 5 km N Hassela. Se bifogad översiktskarta (bilaga 2)
Centrumkoordinater (Rikets nät, RT 90):	X: 6894983 Y: 1547185
Gräns:	Se bifogad beslutskarta (bilaga 3), gränsen är markerad med svart punktstreckad linje
Fastigheter och markägare:	Hassela Kyrkby 17:1, staten genom Naturvårdsverket

Areal (från VIC Natur):	Total areal 21,6 ha Därav landareal 21,6 ha Produktiv skogsmark 21,5 ha Naturskog 18,6 ha Hygge/ungskog 3,0 ha
Förvaltare:	Länsstyrelsen

Syftena med naturreservatet

Svedjebodvallens naturreservat bildas för att bevara den biologiska mångfalden och att vårda och bevara den värdefulla naturmiljön i området. Mer preciserat är syftena med naturreservatet att bevara ett naturskogsområde bestående av grandominerad barrblandskog av högbonitetstyp. Strukturer som död ved, gamla träd och lövträd ska förekomma i för denna livsmiljö gynnsam omfattning. Typiska arter som svart trolldruva och garnlav ska ha gynnsamt tillstånd, liksom de skyddsvärda arterna vedtrappmossa och violettgrå tagellav.

Syftet ska nås genom att:

- Inget skogsbruk bedrivs i området.
- Områdets orördhet bibehålls genom att exploateringar och arbetsföretag i området förhindras.

Skälen för länsstyrelsens beslut

Områdesbeskrivning

Svedjebodvallen omfattar en svag nordostsluttning som övergår i ett flackare parti och slutligen avgränsas av en bäck i nordost. Hela området karaktäriseras av högbonitetsmark, särskilt sluttningen är extremrik med ett flertal signal- och rödlistade arter i kärlväxt-, lav- svamp- och mossfloran. I det flackare partiet övergår fältskiktet till fattigare risflora, men några källor omges av den rikare växtligheten. I östra delen meandrar också en liten bäck som omges av den rikare floran. Beståndet utgörs av gammal olikåldrig granskog med bitvis stort naturligt inslag av asp och sälg. Några av granarna är av en sällan skådad grovlek, det finns även några grova tallar i de flackare partierna.

Beskrivning av prioriterade bevarandevärden

De signal- och rödlistade arter som hittats i området är bl.a. knutna till högbonitetsmark i form av kärlväxterna svart trolldruva *(Actea spicata)*, blåsippa *(Hepatica nobilis)*, strutbräken *(Matteuccia struthiopteris)* och torta *(Lactuta alpina)*. Bland mossarterna i området märks mörk husmossa *(Hylocomium umbratum*) och bollvitmossa *(Sphagnum wulfianum)*. Några av de grananknutna arterna är granticka *(Phellinus chrysoloma)*, vedticka *(Phellinus viticola)*, violettgrå tagellav *(Bryoria nadvornikiana)* (NT) och smalskaftlav *(Cybebe gracilenta)*. Sälgen hyser arter som lunglav *(Lobaria pulmonaria)* (NT), luddlav *(Nephroma resupinatum)*, bårdlav (*Nephroma parile)* och korallblylav *(Parmeliella triptophylla)*. Aspen är bevuxen med fertil skinnlav *(Leptogium saturninum*), och på lågorna av dessa finns koralltaggsvamp (*Hericium coralloides)* (NT) och kandelabersvamp *(Clavicorona pyxidata)* (NT). Svedjebodvallen har tidigare brukats, men den skog som i dag finns i naturreservatet har sedan lång tid lämnats orörd av skogsbruksåtgärder. Det finns i dag få orörda skogar av högbonitetstyp med så många signal- och rödlistade arter som Svedjebodvallen hyser. Detta motiverar att området skyddas som naturreservat.

Andra sakförhållanden med betydelse för avgörandet att bilda naturreservat

Svedjebodvallen ligger inom en utpekad trakt med höga skogliga värden benämnd Norra Hälsinglands gammelskogar. Inom detta område finns en hög andel värdekärnor med höga naturvärden vilket ökar möjligheten att ha gynnsam bevarandestatus för naturreservatets naturtyper och arter. Värdetrakten kännetecknas av en mosaik av olika skogstyper som bland annat gammal granskog och lövrik blandskog.

Området behöver skyddas för att tillgodose behovet av orörda skogsområden och för att bevara skogslevande djur och växter. Området bidrar därmed till att uppfylla miljömålet ”Levande skogar” delmål 1 och är ett bra exempel på den typ av områden som ska prioriteras enligt Länsstyrelsens och Skogsstyrelsens strategi för formellt skydd av skog i Gävleborgs län (Länsstyrelsens rapport 2006:19-21). Länsstyrelsen bedömer att naturreservat är den lämpligaste skyddsformen.

Enligt kommunens översiktsplan (kommunomfattande översiktsplan antagen år 2004) ingår naturreservatet i skogsbruksområde. Bildandet av naturreservatet överensstämmer således inte med kommunens översiktsplan. Kommunen har pekat ut de områden med höga naturvärden som var kända då översiktsplanen antogs. Vid detta tillfälle var inte de höga naturvärdena i detta

område kända. Om områdets naturvärden hade varit kända hade området sannolikt varit utpekat som område för naturvård i översiktsplanen, i likhet med många andra områden av samma karaktär. Länsstyrelsen gör därför bedömningen att naturreservatet inte motverkar intentionerna i översiktsplanen.

Föreskrifter för naturreservatet

Föreskrifterna ska inte utgöra hinder för de åtgärder som behövs för att nå syftet med reservatet och som anges i den till detta beslut hörande skötselplanen.

Föreskrifterna ska inte utgöra hinder för Länsstyrelsen eller av Länsstyrelsen utsedd uppdragstagare att utföra inventeringsverksamhet, nödvändig insamling av bestämningsmaterial, eller annan dokumentation av växt- och djurliv inom naturreservatet.

A. Föreskrifter enligt 7 kap 5 § miljöbalken om inskränkningar i rätten att använda mark- och vattenområden

Utöver vad som i övrigt gäller enligt föreskrifter och förbud i andra lagar och författningar är det förbjudet att

1. avverka skog, utföra annan skogsvårdsåtgärd eller ta bort eller upparbeta dött träd eller vindfälle,

2. uppföra byggnad, brygga, bro, mast, antenn, torn, campingplats, luft- eller markledning, stängsel, hägnad eller annan anläggning,

3. anlägga väg, stig, vandringsled eller parkeringsplats,

4. bedriva vattenföretag, som t ex. att utföra vattenreglering eller leda bort vatten,

5. bedriva täkt, anordna upplag, borra, mejsla, måla, spränga, gräva, schakta, dämma, tippa, fylla ut, dika, dikesrensa, muddra, eller på annat sätt skada mark och block,

6. använda eller sprida kemiska och biologiska bekämpningsmedel, kalk, gödselmedel eller växtnäringsämnen,

7. plantera in eller sätta ut växt- eller djurart,

8. anordna idrottstävling eller motortävling,

9. bedriva militär övningsverksamhet,

10. bedriva mineralutvinning.

B. Föreskrifter enligt 7 kap 6 § miljöbalken om förpliktelser för ägare och innehavare av särskild rätt till fastigheter att tåla visst intrång.

Markägare och innehavare av särskild rätt till marken förpliktas tåla att följande anordningar utförs och åtgärder vidtas för att tillgodose syftet med reservatet.

1. Utmärkning av reservatet.

2. Uppsättning av informationstavla.

3. Undersökning och dokumentation av mark, vegetation och djurliv.

C. Föreskrifter enligt 7 kap 30 § miljöbalken om rätten att färdas och vistas inom reservatet samt om ordningen i övrigt inom reservatet.

Utöver vad som i övrigt gäller enligt föreskrifter och förbud i andra lagar och författningar är det förbjudet att

1. framföra motordrivet fordon annat än på väg som är avsedd för motortrafik. Undantag gäller för älgdragare eller liknande som behövs för uttransport av större vilt från området vid den jakt som är tillåten i naturreservatet,

2. ta ved. Eldning är endast tillåten om egen ved tagits med,

3. skada, plocka eller samla in växter, djur (inklusive insekter), svampar och lavar. Bär-, matsvamp- och blomplockning för eget behov är dock tillåten, med undantag för rödlistade och fridlysta arter,

4. klättra i boträd, uppehålla sig nära rovfågelbo, lya eller gryt, eller på annat sätt medvetet skada eller störa djurlivet. Undantaget är den jakt som får bedrivas i reservatet,

5. bryta kvistar, fälla eller på annat sätt skada levande eller döda träd och buskar, eller göra annan åverkan på levande eller döda träd och växter,

6. medföra hund som inte är kopplad eller annat okopplat husdjur. Undantag gäller för hund vid den jakt som får bedrivas i reservatet,

7. sätta upp tavla, plakat, affisch, skylt eller göra inskrift,

8. skada fast föremål eller ytbildning såsom att omlagra eller bortföra sten,

9. rida eller cykla,

10. på ett störande sätt använda inspelat ljud, eller använda sådant för att locka fåglar eller andra djur,

D. Bestämmelser om vården och förvaltningen av naturreservatet enligt förordningen om områdesskydd enligt miljöbalken m.m.

1. I skötselplanen anges målen med reservatet och de ska ligga till grund för dess vård och skötsel.

2. Länsstyrelsen ska vara naturvårdsförvaltare.

3. Naturreservatet ska utmärkas genom förvaltarens försorg enligt svensk standard 03 15 22 och Naturvårdsverkets anvisningar.

Fastställelse av skötselplan

Med stöd av 3 § förordningen om områdesskydd enligt miljöbalken m.m. (1998:1252) fastställer länsstyrelsen bifogad skötselplan (bilaga 1).

Ärendets handläggning

I samband med att en del av området avverkningsanmäldes till Skogsstyrelsen sommaren 2006 genomförde Länsstyrelsen en naturvärdesinventering av området. Vid detta tillfälle noterades höga naturvärden, med ett stort antal signal- och rödlistade arter. Med denna inventering som underlag utformades ett förslag till avgränsning och föreskrifter för Svedjebodvallens naturreservat. Under september 2006 godkändes området av Naturvårdsverket för bildande av naturreservat, varefter värdering av den berörda marken initierades. I oktober 2006 genomförde Länsstyrelsen en fältvandring med markägaren i området. Vid detta tillfälle redogjorde Länsstyrelsen för områdets naturvärden och diskuterade utformningen av det framtida skyddet. Under våren 2007 påbörjades förhandling om markåtkomst med markägaren. Värderingen

utfördes av NA Stefansson AB och förhandlingen av Torkel Öste AB. Ett förslag till beslut och skötselplan skickades ut på remiss den 19 september 2007. Två svar inkom på remissen. Naturskyddsföreningen Nordanstig ser positivt på förslaget och tillstyrker detta. De tycker dock att det vore önskvärt att en stig anläggs genom reservatet så att de mest sevärda och värdefulla delarna synliggörs tydligare. Länsstyrelsen har beaktat synpunkten men anser att naturreservatet inte ska prioriteras för friluftsliv och därmed är inte anläggning av en stig aktuellt i dagsläget.

Länsstyrelsens bedömning och intresseprövning

Enligt 1 kap. 1 § miljöbalken ska densamma tillämpas så att bl.a. värdefulla natur- och kulturmiljöer skyddas och vårdas och den biologiska mångfalden bevaras.

Enligt 7 kap. 4 § miljöbalken får länsstyrelsen förklara ett mark- eller vattenområde som naturreservat i syfte att bevara biologisk mångfald, vårda och bevara värdefulla naturmiljöer eller tillgodose behov av områden för friluftslivet.

Länsstyrelsen bedömer att skogsbruk, andra arbetsföretag eller anläggningar ej går att förena med bevarande av områdets värden. Området är av stort värde för bevarande av den biologiska mångfalden. Detta är därför enligt Länsstyrelsens uppfattning ett område som i enlighet med 1 kap. 1 § miljöbalken bör skyddas i form av naturreservat enligt 7 kap. 4 § miljöbalken. Detta bedöms vara förenligt med en från allmän synpunkt godtagbar användning av mark- och vattenresurser enligt 3 och 4 kap. miljöbalken.

Länsstyrelsen bedömer att de positiva effekterna för den biologiska mångfalden och allmänheten är stora och överväger de negativa effekterna dels för allmänheten och dels för berörda fastighets- och sakägare. I reservatsbildningsprocessen ingår som en del att i alla frågor göra en avvägning mellan enskilda och allmänna intressen med den utgångspunkten att det ska finnas en rimlig balans mellan de värden som ska skyddas genom förbudet/inskränkningen, och den belastning som förbudet/inskränkningen har för den enskilde. Länsstyrelsen menar att den avgränsning av naturreservatet och de inskränkningar som gjorts av markanvändningen är nödvändiga, och att de inte går längre än vad som behövs för att uppnå syftet med naturreservatet. Länsstyrelsens ställningstagande i denna del har skett med tillämpning av proportionalitetsprincipen. Vid avvägning enligt 7 kap. 25 § har Länsstyrelsen funnit att föreskrifterna inte går längre än vad som krävs för att syftet skall uppnås.

Upplysningar

Länsstyrelsen kan med stöd av 7 kap. 7 § miljöbalken medge dispens från meddelade föreskrifter om det finns särskilda skäl.

Föreskrifterna under punkt C ovan, enligt 7 kap 30 § miljöbalken om rätten att färdas, vistas och om ordningen i övrigt inom naturreservatet, gäller enligt 7 kap. 30 § miljöbalken omedelbart, även om de överklagas.

Länsstyrelsen ska bedriva tillsyn över reservatet. I tillsynen ingår att tillse att reservatsföreskrifterna följs.

Enligt 29 kap. 8 och 9 §§ miljöbalken gäller bland annat att brott mot föreskrift som meddelats enligt 7 kap. 5 och 30 §§ miljöbalken kan medföra straffansvar.

Har någon vidtagit åtgärd i strid mot meddelad föreskrift, kan Länsstyrelsen enligt 26 kap. 9 och 14 §§ miljöbalken vid vite förelägga om rättelse.

Eftersom området är till för att stärka den biologiska mångfalden ska vindfällen och stormskadad skog lämnas. Efter bildandet av naturreservat omfattas området inte av bestämmelserna i skogsvårdslagen. Det ansvar som markägaren har enligt 29 § skogsvårdslagen är därför efter reservatsbildningen statens ansvar.

Av 7 kap. 5 § framgår att om det senare visar sig finnas nya skäl eller behövas ytterligare inskränkningar för att uppnå syftet med skyddet, får Länsstyrelsen meddela beslut om detta.

Förbudet mot att avverka skog, utföra annan skogsvårdsåtgärd eller ta bort eller upparbeta dött träd eller vindfälle, medför att pågående markanvändning avsevärt försvåras på de berörda fastigheterna. Överenskommelse om ersättning enligt 34 § förordningen om områdesskydd enligt miljöbalken m.m. och enligt 31 kap. miljöbalken har därför träffats med berörda sakägare.

Hur man överklagar

Detta beslut kan överklagas hos regeringen. Se bilaga 5 om hur man överklagar.

Beslut i ärendet har fattats av tf landshövding Gun-Marie Pettersson. I den slutgiltiga handläggningen har även deltagit enhetschef Ann Gudéhn, jurist

Kristina Collin och biolog Mattias Halvarsson, den sistnämnda föredragande.

Gun-Marie Pettersson

Mattias Halvarsson

Bilagor:

1. Skötselplan
2. Översiktskarta
3. Beslutskarta
4. Brytpunktskarta
5. Sändlista
6. Hur man överklagar

Enheten för skydd av natur
Mattias Halvarsson
026-17 11 64
Mattias.halvarsson@x.lst.se

Enl sändlista

SKÖTSELPLAN FÖR SVEDJEBODVALLENS NATURRESERVAT

BESKRIVNINGSDEL

1. Beskrivning av bevarandevärdena

1.1 Administrativa data

Objektnamn	Svedjebodvallens naturreservat
Objektnummer	21-02-137
Län	Gävleborg
Kommun	Nordanstig
Total areal (ha) **Markslag och naturtyper:** Skogsmark Tallskog Barrblandskog Granskog Barrsumpskog Lövblandad barrskog Triviallövskog Hygge Impediment Våtmark	21,6 ha 21,5 ha 0,4 ha 3,3 ha 14,1 ha 0,3 ha 4,9 ha 0,8 ha 0,1 ha 0,2 ha 0,1 ha
Prioriterade bevarandevärden: Markslag Naturtyper Strukturer Arter	 Skog Naturskog Död ved, grova träd, lövträd Vedtrappmossa, violettgrå tagellav, svart trolldruva
Bebyggelse och anläggningar	Ett par mindre skogsvägar finns i anslutning till området.

1.2 Historisk och nuvarande mark- och vattenanvändning
Svedjebodvallen har tidigare brukats, men den skog som i dag finns i området har i hög utsträckning lämnats orörd av skogsbruksåtgärder. Dock finns ett par mindre områden med yngre plantsatt granskog inom naturreservatet och spår efter gamla dimensionsavverkningar förekommer också, särskilt i den östra delen. Trots att delar av Svedjebodvallens naturreservat påverkats av dessa skogsbruksåtgärder har områdets struktur i stort bibehållits, vilket i hög utsträckning är avhängigt den höga boniteten.

1.3 Områdets bevarandevärden
1.3.1 Biologiska bevarandevärden
Hela området karaktäriseras av högbonitetsmark, särskilt sluttningen är extremrik med ett flertal signal- och rödlistade arter i kärlväxt-, lav- svamp- och mossfloran. I det flackare partiet övergår fältskiktet till fattigare risflora, men några källor omges av den rikare växtligheten. I östra delen meandrar också en liten bäck som omges av den rikare floran. Beståndet utgörs av gammal olikåldrig granskog med bitvis stort naturligt inslag av asp och sälg. Några av granarna är av en sällan skådad grovlek, det finns även några grova tallar i de flackare partierna.

De signal- och rödlistade arter som hittats i området är bl.a. knutna till högbonitetsmark i form av kärlväxterna svart trolldruva *(Actea spicata)*, blåsippa *(Hepatica nobilis)*, strutbräken *(Matteuccia struthiopteris)* och torta *(Lactuta alpina)*. Bland mossarterna i området märks mörk husmossa *(Hylocomium umbratum*) och bollvitmossa *(Sphagnum wulfianum)*. Några av de grananknutna värdena är granticka *(Phellinus chrysoloma)*, vedticka *(Phellinus viticola)*, violettgrå tagellav *(Bryoria nadvornikiana)* och smalskaftlav *(Cybebe gracilenta)*. Sälgen hyser arter som lunglav *(Lobaria pulmonaria)*, luddlav *(Nephroma resupinatum)*, bårdlav (*Nephroma parile)* och korallblylav *(Parmeliella triptophylla)*. Aspen är bevuxen med fertil skinnlav *(Leptogium saturninum*), och på lågorna av dessa finns koralltaggsvamp (*Hericium coralloides)* och kandelabersvamp *(Clavicorona pyxidata)*. Det finns i dag få orörda skogar av högbonitetstyp med så många signal- och rödlistade arter som Svedjebodvallen hyser. Området bör därför skyddas som naturreservat.

1.3.2 Kulturhistoriska bevarandevärden
Naturreservatet ligger i anslutning till en gammal fäbod, Svedjebodvallen, som är utpekad som klass 1-område i Länsstyrelsens Bevarandeprogram för odlingslandskapet. Fäbodarna har haft en avgörande betydelse i vårt läns

historia och utveckling. Det är viktigt att de, och de traditioner de skapat, bevaras för framtiden.

1.3.3 Geovetenskapliga bevarandevärden
Några källor förekommer i områdets flackare del, vilket har resulterat i en rikare flora i anslutning till dessa. I övrigt finns inga kända geovetenskapliga värden.

1.3.4 Bevarandevärden för friluftsliv
Området är av litet intresse för friluftslivet.

1.5 Källförteckning
Bevarandeprogram för odlingslandskapet. Länsstyrelsen Gävleborg, rapport 1996:3.
Länsstyrelsens inventering av Svedjebodvallen 2006.
Signalarter – indikatorer på skyddsvärd skog, Skogsstyrelsen 2005.
Strategi för formellt skydd av skog i Gävleborgs län, Länsstyrelsen Gävleborg, 2006.

PLANDEL

2. Skötselområden med bevarandemål och åtgärder
Naturreservatet är indelat i två skötselområden, vilka utgår från den skötsel som ska genomföras. Skötselområdena är:
1: Naturskog och annan skog med fri utveckling
2: Friluftsliv

Skötselplanens skötselområde 1: Naturskog och annan skog med fri utveckling, 21,6 ha.

Det är gynnsamt tillstånd när följande bevarandemål är uppnådda:
- Utbredningen av naturskog och naturskogsartad skog är 21,6 ha.
- Död ved i olika former och nedbrytningsstadier förekommer i hela området, med i genomsnitt minst 20 m3 per hektar.
- Arter som vedtrappmossa och violettgrå tagellav ska ha gynnsamma förutsättningar i området.

Skötselåtgärder
Inga skötselåtgärder är för närvarande planerade i området.

Skötselplanens skötselområde 2: Friluftsliv

Det är gynnsamt tillstånd när följande bevarandemål är uppnådda:
- Naturreservatets gränser är tydligt markerade.
- En informationsskylt med beskrivning av naturreservatet ska finnas.

Skötselåtgärder:
Naturreservatets gränser markeras i terrängen. En informationstavla tas fram och sätts upp vid sydöstra hörnet av naturreservatet (se bifogad karta).

3. Uppföljning

3.1 Uppföljning av skötselåtgärder
Entreprenörer ansvarar för dokumentation av vilka åtgärder som genomförts och när de genomförts.
Länsstyrelsen ansvarar för att uppföljning av genomförda skötselåtgärder sker i slutet av varje år som åtgärder har genomförts.

3.2 Uppföljning av bevarandemål
Länsstyrelsen ansvarar för att uppföljning av bevarandemål genomförs varje år för:
- Informationsskylt
- Gränsmarkeringar

Länsstyrelsen ansvarar för att uppföljning av bevarandemål genomförs var 12:e år för:
- Typiska arter

Länsstyrelsen ansvarar för att uppföljning av bevarandemål genomförs var 24:e år för:
- Naturtyper

Parametrar och mått framgår av preciseringarna av bevarandemålen för respektive skötselområde.

4. Sammanfattning och prioritering av planerade skötselåtgärder

Skötselåtgärd	När	Var	Priori-tering	Finansiering
Markering och underhåll av gränser	Initialt och därefter vid behov	Runt reservatet	1	Skötselanslag

Ta fram, sätta upp och underhålla informationstavla	Initialt och därefter vid behov	Vid naturreservatets sydöstra hörn	1	Skötselanslag
Inventering av typiska arter	Vart 12:e år	Hela naturreservatet	2	Skötselanslag
Inventering av naturtyper	Vart 24:e år	Hela naturreservatet	3	Skötselanslag

5. Revidering

Skötselplanen gäller tills vidare men det är lämpligt att revidera den om 10 år.

Länsstyrelsen
Gävleborg

Svedjebodvallens naturreservat
Skötselkarta

Bakgrundskarta: Ortofoto

Skala 1:5 000

0 40 80 120 160 200 Meter

Karta tillhörande skötselplan för Svedjebodvallens naturreservat
Gränsen är inmätt i fält

Centrumkoordinater X: 6894983 Y: 1547185

Gräns för naturreservatet

N

© Lantmäteriet, 2007. Ur GSD-ortofoto ärende 106-2004/188-X

Postadress	Besöksadress	Telefon	Faxnummer	E-post adress
Länsstyrelsen 801 70 Gävle	Borgmästarplan	026-17 10 00	026-17 13 18	lansstyrelsen@x.lst.se

Länsstyrelsen
Gävleborg

Tillhör beslut 2007-12-03 | 511-11206-06 32-222 | Bilaga 2

Svedjebodvallens naturreservat
Översiktskarta

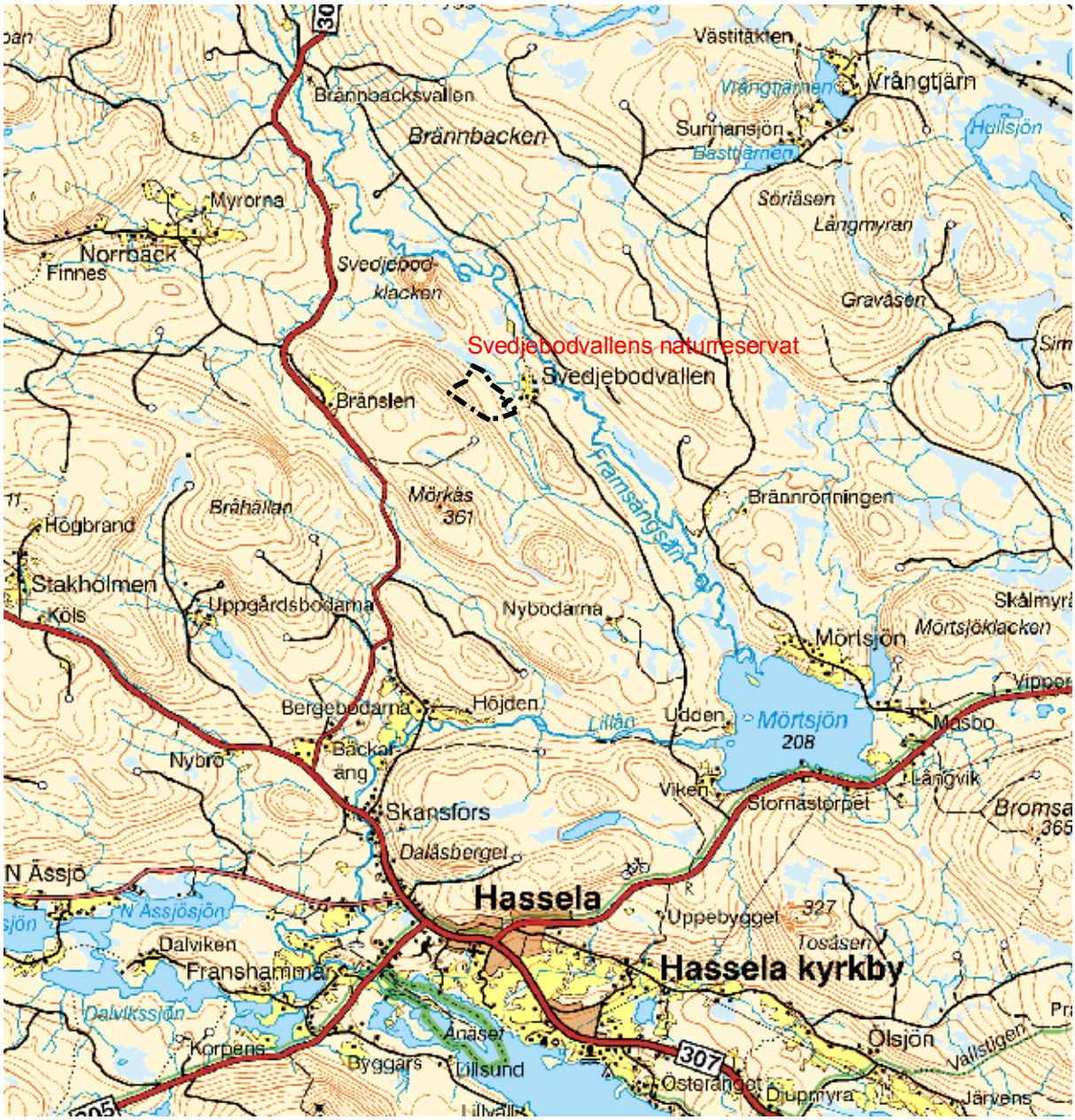

Bakgrundskarta: Vägkartan

Skala 1:75 000

Karta tillhörande Beslut

Centrumkoordinater X: 6894983 Y: 1547185

N

0 0,5 1 2 3 4 Kilometer

© Lantmäteriet, 2007. Ur GSD-vägkartan ärende 106-2004/188-X

Postadress	Besöksadress	Telefon	Faxnummer	E-post adress
Länsstyrelsen 801 70 Gävle	Borgmästarplan	026-17 10 00	026-17 13 18	lansstyrelsen@x.lst.se

Länsstyrelsen
Gävleborg

Tillhör beslut
2007-12-03

511-11206-06
32-222

Bilaga 3

Svedjebodvallens naturreservat

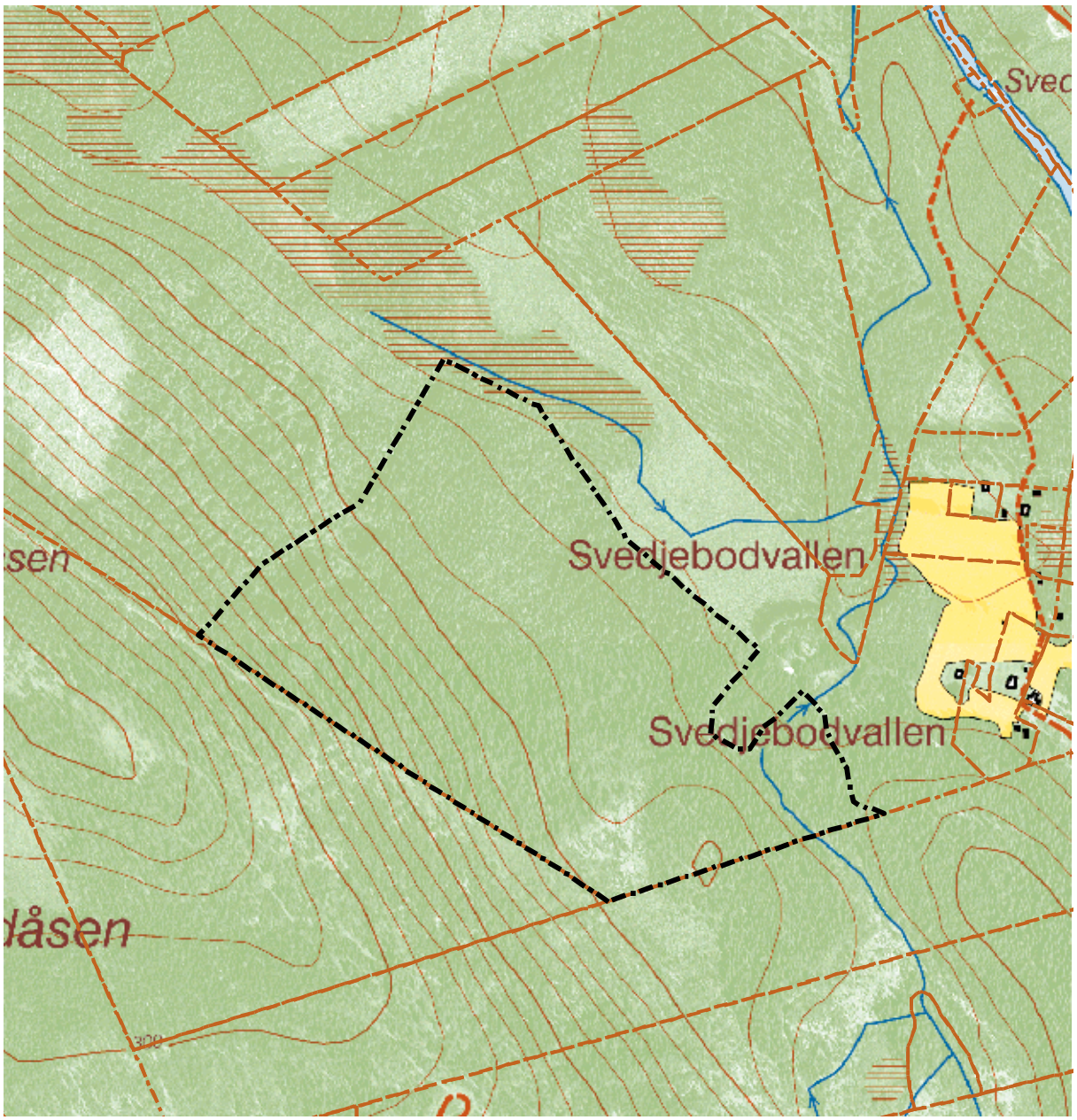

Bakgrundskarta: Fastighetskartan

Centrumkoordinater X: 6894983 Y: 1547185

Skala 1:7 500

0 75 150 225 300 Meter

Beslutskarta för Svedjebodvallens naturreservat
Gränsen är inmätt i fält

Gräns för naturreservatet

Fastighetsgränser

N

© Lantmäteriet, 2007. Ur GSD-produkter ärende 106-2004/188-X

Postadress	Besöksadress	Telefon	Faxnummer	E-post adress
Länsstyrelsen 801 70 Gävle	Borgmästarplan	026-17 10 00	026-17 13 18	lansstyrelsen@x.lst.se

LANTMÄTERIMYNDIGHETEN

GÄVLEBORG

Karta

2007-09-21

Ärende

Naturreservat Svedjebovallen
Hudiksvall kommun

Aktbilaga KA
Ärendenr: X07413

Benny Hansson
Lantmäteriingenjör

Teckenförklaring:

- Traktgräns
- Fastighetsgräns
- SVEDJE 4:3 — Fastighetsbeteckning
- Gränspunkt
- 12.34 — Mättangivelse
- Traktorväg
- Bäck
- Strömriktning
- Bebyggelse — Bebyggelsenamn
- Sankmark
- Ägoslag

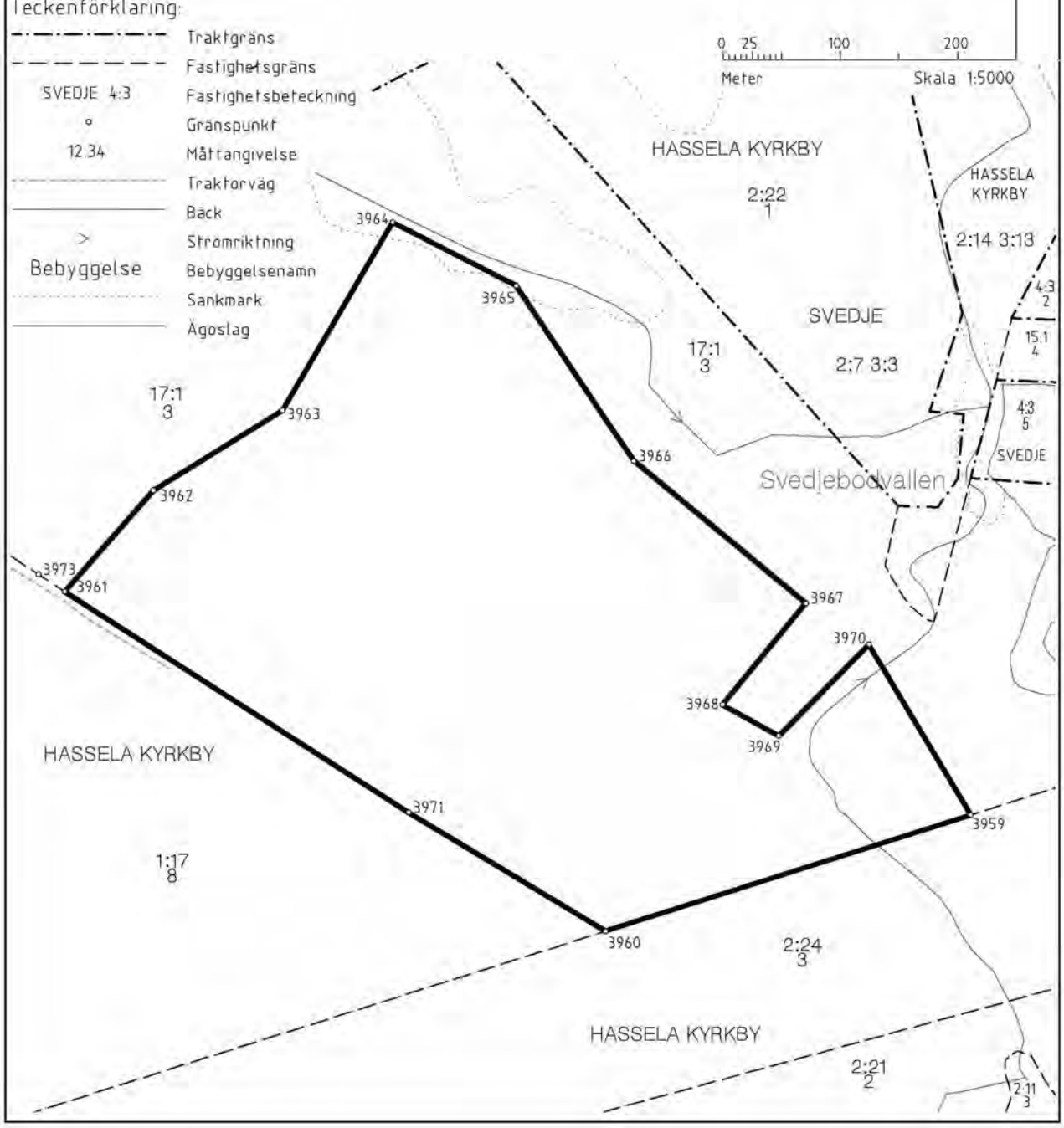

Teknisk beskrivning

2007-09-21

Ärendenummer
X07413

Benny Hansson
Lantmäteriingenjör

Ärende Naturreservat Svedjebovallen

Nordanstigs kommun

Punktnummer	Norr(N)	Öst(E)	Markering
3959	6894812.04	1547548.02	Rör i mark
3960	6894712.41	1547236.32	Träpåle
3961	6895003.58	1546774.85	Rör i mark
3962	6895090.46	1546850.44	Rör i mark
3963	6895159.06	1546960.52	Rör i mark
3964	6895320.27	1547054.64	Rör i mark
3965	6895265.80	1547160.03	Rör i mark
3966	6895115.59	1547260.58	Rör i mark
3967	6894993.65	1547407.34	Rör i mark
3968	6894906.74	1547336.22	Rör i mark
3969	6894880.06	1547384.22	Rör i mark
3970	6894958.33	1547461.14	Rör i mark
3971	6894814.34	1547068.24	Råsten
3973	6895018.31	1546752.36	Träpåle

Framställd genom Nymätning

Inre noggrannhet: 25-500mm Yttre noggrannhet: 25-500mm

Koordinatsystem: RT90 2.5 gon V 0:-15

Registerkarta 16689

HUR MAN ÖVERKLAGAR

Om Ni vill överklaga detta beslut skall Ni göra det *skriftligen* hos **Regeringen, miljödepartementet**.

Brevet med överklagandet skall dock lämnas eller skickas till Länsstyrelsen, 801 70 Gävle.

Skrivelsen med överklagandet måste ha kommit in till Länsstyrelsen inom tre veckor från den dag Ni fick del av beslutet.

Om överklagandet kommer in för sent kan det inte tas upp till prövning.

Ni skall i överklagandet ange vilket beslut Ni överklagar, vilken ändring Ni vill ha och vilka skäl Ni har för ändringen.

Ange Ert namn samt skriv under överklagandet.

Vill Ni veta mera om hur man överklagar kan Ni ta kontakt med Länsstyrelsen, telefon 026-171000.

UPPLYSNINGAR

Regeringen prövar efter överklagande beslut av statliga myndigheter i frågor som rör bildande av naturreservat, utom frågor om ersättning, (18 kap 1 § miljöbalken).

Naturvårdsverket, Riksantikvarieämbetet, Skogsstyrelsen och Fiskeriverket får överklaga beslut om bildande av naturreservat (40 § förordningen om områdesskydd enligt miljöbalken m.m.).

Beslut om bildande av naturreservat får även överklagas av den som domen eller beslutet angår, om avgörandet har gått honom eller henne emot samt den myndighet, kommunala nämnd eller annan som enligt vad som är särskilt föreskrivet i balken eller i föreskrifter meddelade med stöd av balken har rätt att överklaga. Denna paragraf innebär inte någon inskränkning av rätten att överklaga enligt bestämmelser i rättegångsbalken (16 kap 12 § miljöbalken).