

1990-11-28

230-1-89

Rek + mb

Enligt sändlista

Bildande av naturvårdsområde för Marranäsvältan med omgivande mark
Skellefteå kommun, Västerbottens län
(3 bilagor)

BESKRIVNING AV NATURVÅRDSOMRÅDET

Naturvårdsområdets benämning	Marranäsvältan
Kommun	Skellefteå
Socken	Byske
Fastigheter	Fällfors 1;4, 3:18 och 3:4
Lägesbeskrivning	Området ligger ca 1,5 km söder om Fällfors vid Byskeälven
Kartredovisning	Ekonomisk karta 23K Boliden 6g
Areal	5,1 ha
Därav landareal	5,1 ha
Förvaltare	Skellefteå kommun
Ärendets handläggning	Efter önskemål från länsstyrelsen har gatu-kontoret, Skellefteå kommun, utfört en förnyad uppmärkning av området 1988 som kan jämföras med en tidigare uppmätning 1979.

Grund för beslutet

Marranäsvältan ligger vid Byske älv som är av riksintresse för naturvården.

Det aktuella området är av stort intresse ur naturvårdssynpunkt med hänsyn till den omfattande grundvattenerosionen som åskådligt visar aktiva geovetenskapliga processer (bilaga 1). Ur regionalt perspektiv saknas områden med motsvarande omfattning på grundvattenerosion. Marken består av älvsediment medan vegetationen utgörs av tallskog.

Länsstyrelsens beslut

Länsstyrelsen förklarar med stöd av 19§ naturvårdslagen (1974:1025) det område som utmärkts på bifogade beslutskarta som naturvårdsområde. (se bilaga 2)

Föreskrifter för naturvårdsområdet

För att trygga ändamålet med naturvårdsområdet förordnar länsstyrelsen med stöd av 10 och 19 §§ naturvårdslagen (1974:1025) samt 22 och 25 §§ naturvårdsförordningen (1976:484) att nedan angivna föreskrifter samt vård- och förvaltningsbestämmelser skall gälla för området.

Föreskrifter med stöd av 19§ naturvårdslagen angående inskränkningar i markägares och annan sakägares rätt att förfoga över fastighet inom naturvårdsområdet

Det är förbjudet att

- bedriva täkt eller annan verksamhet som förändrar områdets topografi och landskapets allmänna karaktär, yt- eller dräneringsförhållanden, som att gräva, spränga, borra, schakta, utfylla eller utföra annan markbearbetning
- anordna upplag annat än tillfälligt för skogsbrukets behov
- anlägga tältplats
- anlägga väg eller parkeringsplats
- uppföra helt ny byggnad

Det är förbjudet utan länsstyrelsens tillstånd att

- använda kemiska bekämpningsmedel
- dra fram mark- eller luftledning
- uppföra fast anordning eller liknande
- avverka skog inom de delar av naturvårdsområdet som tillhör rasområdet (markerat med raster på beslutskartan). Gräns för det dynamiska rasområdet utgörs vid varje tidpunkt av ras-slänterna och området en meter innanför släntkrönet.

Föreskrifter med stöd av 19§ naturvårdslagen angående inskränkningar i markägares och annan sakägares skyldighet att tåla att viss åtgärd utförs på hans mark

Markägare och innehavare av särskild rätt till marken förpliktas tåla att de åtgärder vidtages, som framgår av i detta beslut fast-

ställd skötselplan. Dessa åtgärder innebär utmärkning, uppskyllning och upplysning om naturvårdsområdet.

Föreskrifter med stöd av 10§ naturvårdslagen om vad allmänheten har att iaktta inom naturvårdsområdet

Det är förbjudet att

- göra upp eld
- tälta eller ställa upp husvagn
- framföra motordrivna fordon
- bryta kvistar, fälla eller på annat sätt skada levande döda träd och buskar
- förstöra eller skada fast naturföremål eller ytbildning
- medföra hund, som inte hålls kopplad

Föreskrifter med stöd av 22§ naturvårdsförordningen om naturvårdsförvaltningen

1. Naturvårdsområdet skall vårdas och förvaltas av Skellefteå kommun. Skötsel skall ske i enlighet med en av länsstyrelsen fastställd skötselplan. Utmärkning skall ske i enlighet med naturvårdsverkets anvisningar genom Skellefteå kommuns försorg.
2. Länsstyrelsen meddelar föreskrifter om naturvårdsförvaltningen genom att fastställa denna skötselplan.

SKÖTSELPLAN

Skötselplanen omfattar denna textdel och bifogad beslutskarta (bilaga 2).

Syftet med naturvårdsförvaltningen

Syftet är att bevara området med grundvattenerosion så att de geohydrologiska erosionsprocesserna kan ske naturligt.

Disposition och skötsel av mark och vatten

Beskrivning

Det plana området runt erosionsytan är skogsbevuxet. Skogen består av tallskog. Marken är av torr ristyp. Ljung och lavar dominerar. Slutavverkning av området torde inte aktualiseras förrän ett stycke in på 2000-talet.

Inom det område där erosionsprocesserna är aktiva saknas vegetation på grund av de ständiga massrörelserna med efterföljande ras.

Mål

Bevarande av området med grundvattenerosion och dess naturliga omgivning.

Riktlinjer

Pågående markanvändning i form av skogsbruk stör inte ändamålet med naturvårdsområdet, förutsatt att skogsskötseln bedrivs med särskild hänsyn till naturvårdens intressen enligt vad som anges i skogsstyrelsens föreskrifter m m till 21§ skogsvårdslagen (SKSFS 1986:6).

Markägaren svarar för skogsskötseln.

Anordningar för rekreation och friluftsliv

Information

Information om objektet lämnas på en informationsskylt, som placeras enligt redovisning på beslutskartan. Naturvårdsförvaltaren utför denna åtgärd.

Utmärkning

Utmärkning av naturvårdsområdets gräns skall utföras enligt svensk standard (SIS 03 15 22). Naturvårdsförvaltaren ansvarar för detta. Samråd bör ske med vägverket för fastställelse av aktuell gräns för vägområdet till väg 870. Detta ingår ej i naturvårdsområdet.

Tillsyn och skötsel

Naturvårdsförvaltaren ansvarar för tillsynen och skötseln.


Dokumentation

Naturvårdsförvaltaren dokumenterar utförda åtgärder, kostnader för naturvårdsförvaltningen samt förhållanden som hotar de geologiska värdena, t ex utfyllning inom området.

Finansiering av naturvårdsförvaltningen

Bekostas av staten: Utmärkning av naturvårdsobjektets gräns samt framställning och utplacering av informationsskyltar. Dessa åtgärder ges hög prioritet.

Detta beslut kan överklagas hos regeringen, se bilaga 3.


Harry Forsell


Erland Sköllerhorn

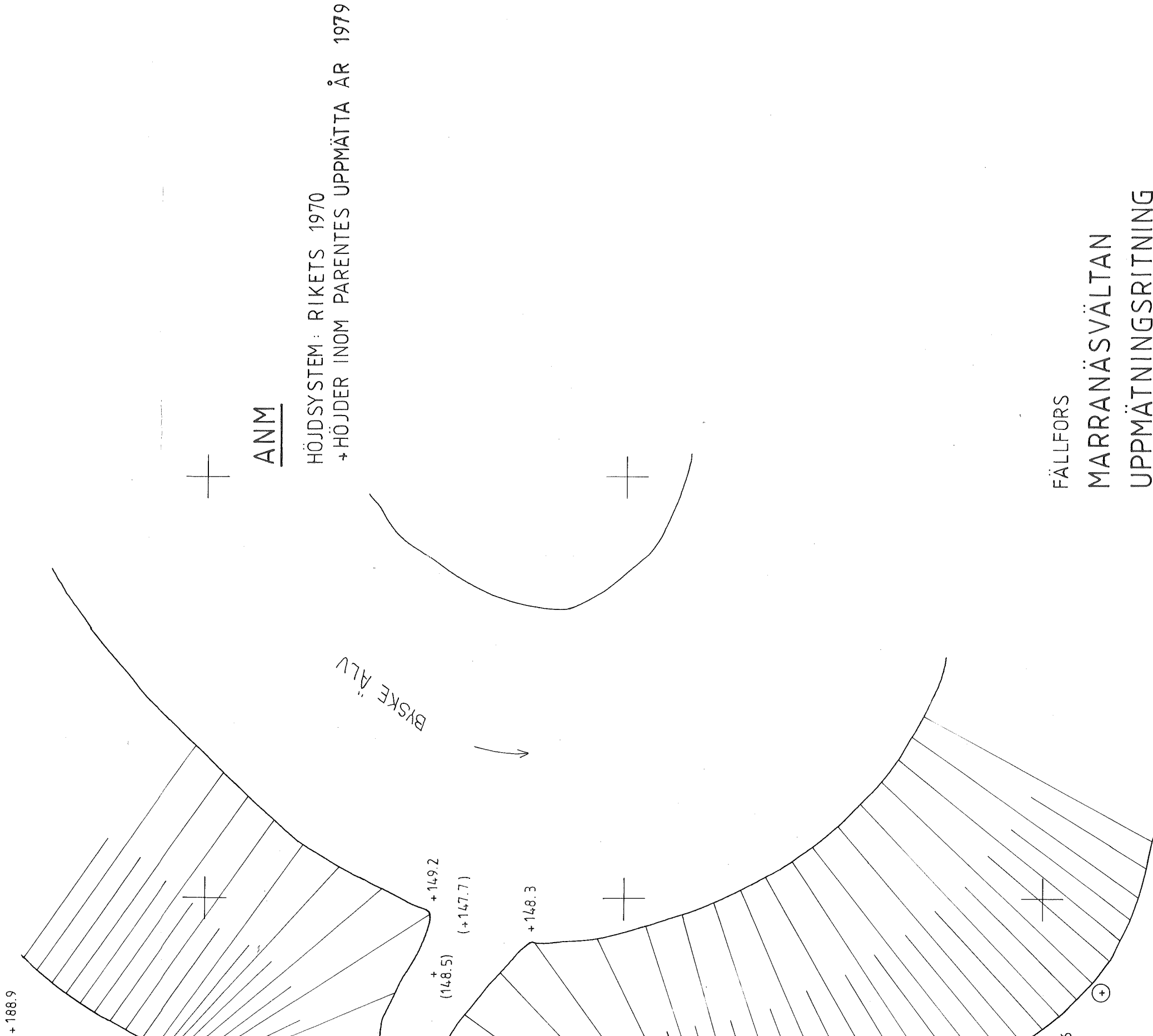
Bilagor

Uppmåtningsritning från Skellefteå kommuns gatukontor 1988-12-29
(bilaga 1)

Beslutskarta över naturvårdsområdet (bilaga 2)

Hur man överklagar (bilaga 3)

ME




ANM

HÖJDSYSTEM: RIKETS 1970
 +HÖJDER INOM PARENTES UPPMÄTTA ÅR 1979


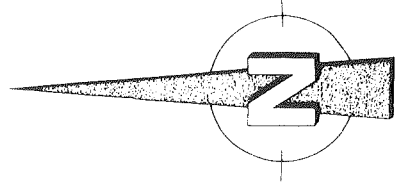
FÄLLFORS
 MARRÄNSVÄLTAN
 UPPMÄTNINGSRITNING

SKELLEFTEÅ
 KOMMUN



GATUKONTORET

FÄLTARB Dan B		KONSTR	RITAD MONA	GRANSKAD	TAGIT DEL TK
UPPLYSNINGAR DAN BERGGUIST			SKALA 1:1000	ARKIV NR 2179	RITN NR 2.201
GODKÄND 1988-12-29 <i>Mec. Holmström</i>				ARB OMR 6	REV



+188.5

+188.9

+189.0

+158.7
(+157.6)
+159.0

+166.8
(+165.5)

+169.1

+170.7

+189.0

+189.7

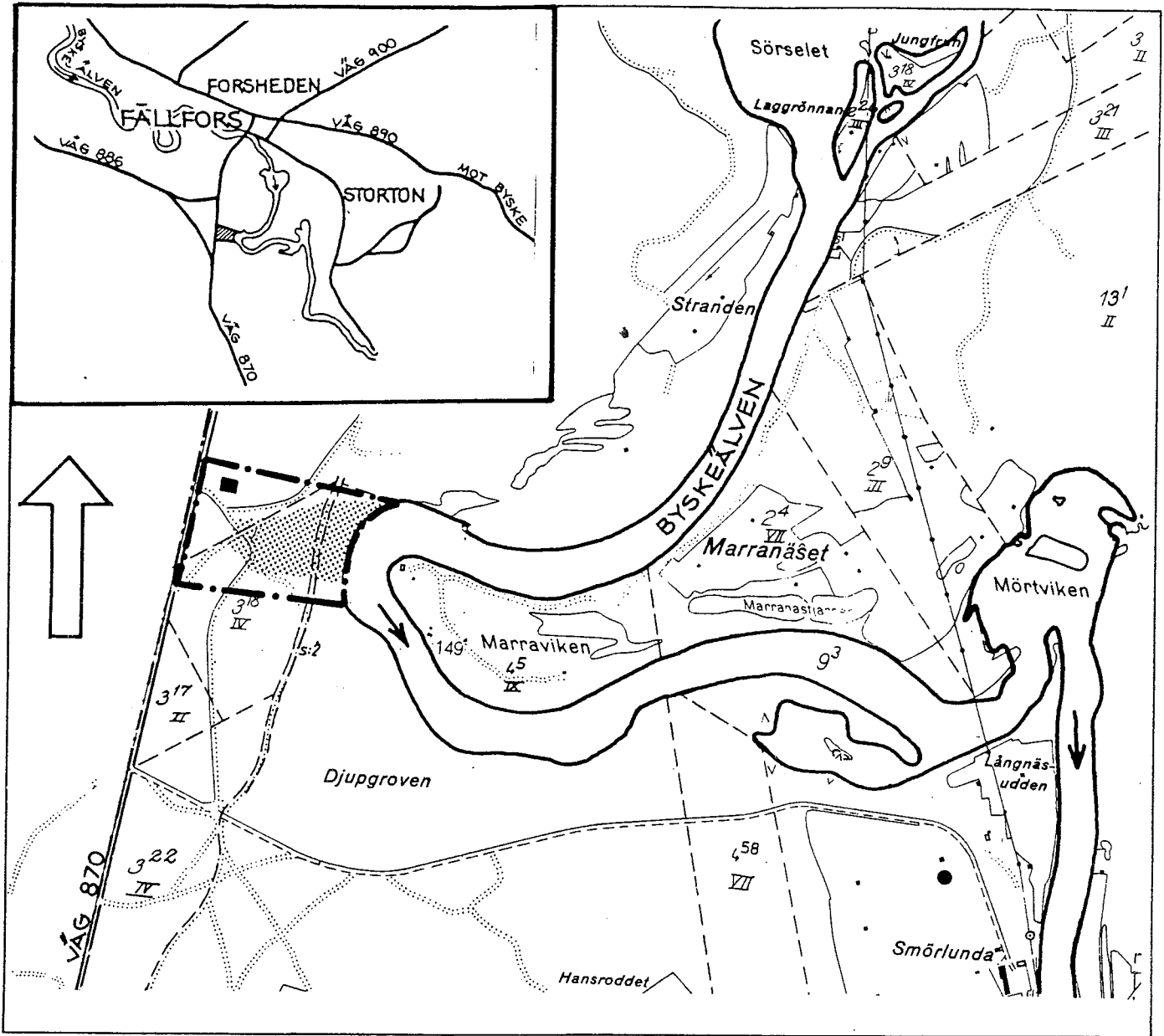
+185.4

+189.3

+183.6

+18

ORIENTERINGSKARTA



FÖRKLARINGAR

- GRÄNS FÖR NATURVÅRDSOMRÅDE
- EROSIONSYTA
- INFORMATIONSTAVLA

KARTA ÖVER NATURVÅRDSOMRÅDET
MARRANÄSVÄLTAN, FÄLLFORS
 BYSKE SOCKEN, SKELLEFTEÅ KOMMUN

TILLHÖR LÄNSSTYRELSENS BESLUT. DNR 230-1-89

Godkänd från sekretessynpunkt för spridning.
 Lantmäteriverket 19 90.09.07

