



Enligt sändlista

Förordnande om naturreservat för domänreservat i Norsjö kommun,
Västerbottens län
(3 bilagor)

Administrativa uppgifter om reservaten och beskrivning av områdena, se bilaga 1 och 2.

Länsstyrelsens beslut

Länsstyrelsen beslutar med stöd av 7 § naturvårdslagen (1964:822) att följande domänreservat skall vara naturreservat. Namnen på naturreservaten anges nedan.

1. Bofups domänreservat
2. Lillträskets domänreservat

Naturreservatens avgränsning har angetts på bifogade kartor. Reservaten omfattar enbart mark tillhörande AssiDomän.

Motiv för naturreservaten

Syftet med reservaten är att för framtiden bevara ekosystem med urskogsartad skog. Sådana skogar var för bara något århundrade sedan vanliga. Ett nästan landskapstäckande skogsbruk har medfört att de urskogsartade skogar som numera finns kvar är unika.

Det principiella målet för skogsreservat av de här typerna är att bevara skogarnas ekosystem i orört och ostört tillstånd och att låta de naturliga processerna löpa fritt. I ekosystemet ingår såväl mark och vatten som växter och djur. Med naturliga processer avses både långsamma förändringar som sker i vegetationen och mer eller mindre regelbundet omdanande processer som t ex stormfällning och utslagning av vegetation genom extrema klimatförhållanden. Den urskogsartade miljön och de naturliga processerna är av

särskilt stor betydelse för fortlevnaden av urskogsberoende eller urskogs-gynnade arter bland svampar, mossor, lavar och insekter samt ryggradsdjur som t ex tjäder.

Syftet med reservaten är även att inom ramen för detta mål ge möjlighet till naturupplevelser och forskning i orörd natur.

Naturreservatsbestämmelser

Föreskrifter om inskränkningar i rätten att förfoga över fastigheter inom reservaten (8 § naturvårdslagen)

Utöver vad som eljest gäller är det förbjudet att

1. Uppföra byggnad eller anläggning
2. Anlägga väg, parkeringsplats, led eller spång
3. Anlägga luft- eller markledning, stängsel eller hägnad
4. Anordna upplag
5. Borra, spränga, gräva, schakta, utfylla, tippa, dika eller dämna
6. Avverka eller utföra annan skogsvårdsåtgärd
7. Ta bort eller upparbeta dött träd eller vindfalle
8. Framföra motordrivet fordon i terrängen med undantag för hämtning av redan fälld älg
9. Använda kemiska eller biologiska bekämpningsmedel
10. Upplåta mark för orientering eller annan idrottstävling
11. Kalka mark eller vatten

Utan länsstyrelsens tillstånd är det dessutom inom Borups DR förbjudet att

12. Förnya eller utvidga upplåtelse för jakt på annat än älg, rådjur, hare och räv

Föreskrifter om skyldighet att tåla visst intrång (9 § naturvårdslagen)

Markägare och innehavare av särskild rätt till marken förpliktas att tåla att följande anordningar utförs och åtgärder vidtas för att tillgodose syftet med reservaten.

1. Utmärkning av reservatet
2. Uppsättning av informationstavlor på platser som anges i fastställd skötselplan
3. Anläggning och underhåll av leder som anges i fastställd skötselplan

Föreskrifter om vad allmänheten har att iaktta inom reservaten (10 § naturvårdslagen)

Utöver vad som eljest gäller är det förbjudet att

1. Framföra motordrivet fordon i terrängen
2. Tälta
3. Elda
4. Störa djurlivet t ex genom att klättra i boträd eller medvetet uppehålla sig närmare rovfågelbo, lya eller gryt än 100 m
5. Bryta kvistar, fälla eller på annat sätt skada levande eller döda stående och omkullfallna träd och buskar
6. Plocka eller insamla växter eller växtdelar, mossor, lavar och svampar, med undantag för bär och matsvamp
7. Fånga och insamla ryggradslösa djur
8. Medföra okopplad hund eller annat husdjur
9. Uppsätta tavla, plakat, affisch, skylt eller göra inskrift

Föreskrifter rörande naturvårdsförvaltningen av reservatén (9 § naturvårdsförordningen)

Syftet med vård och förvaltning

Domänreservatens nuvarande struktur av urskogsartad skog med till denna knutna urskogsberoende eller urskogsgynnade svampar, lavar, mossor, kärlväxter, insekter och ryggradsdjur som t ex tjäder, skall skyddas och bevaras.

I delar av områdena har återkommande skogsbränder varit en del av skogens långsiktiga dynamik. Bränning under kontrollerade former kan därför bli aktuellt någon gång varje århundrade eller med ännu längre intervall.

Inom ramen för dessa mål får de i möjlig utsträckning utnyttjas för naturstudier, undervisning och forskning.

De naturförvaltningsinsatser som områdena kräver är att i samband med tillsyn av områdena följa stammarna av urskogsgynnade arter samt information och utmärkning.

Naturvårdsförvaltare

Länsstyrelsen skall vara naturvårdsförvaltare.

Skötselplan

Länsstyrelsen fastställer bifogade skötselplaner.

Ärendets beredning

Domänverket har tidigare avsatt områden som domänreservat. I samband med Domänverkets bolagisering 1992 gjorde länsstyrelsen, på uppdrag av Naturvårdsverket, en bedömning av vilka domänreservat i länet som har sådana särskilda naturvärden att de bör ges skydd som naturreservat. De i detta beslut upptagna reservatén är de områden som valdes ut i Norsjö kommun.

Naturvårdsverket och AssiDomän slöt 1995 ett avtal om naturreservatbildning av ett antal särskilt värdefulla domänreservat i hela landet. De i detta beslut medtagna områdena omfattas av avtalet och följer villkoren i detta avtal.

AssiDomän Lycksele skogsförvaltning, Statens naturvårdsverk, Skogsvårdsstyrelsen, Norsjö kommun, Svenska naturskyddsföreningen Länsförbundet i Västerbottens län och Västerbottens Läns Jaktvårdsförening har yttrat sig.

BESLUT

Länsstyrelsen
Västerbottens län
Naturförvaltning

Datum
1997-01-27

Beteckning
231-10492, 10493/96


5


I det förslag som var ute på remiss föreslogs att all jakt förutom jakt på älg skulle förbjudas i reservat större än 50 ha. I avtalet mellan AssiDomän AB och Naturvårdsverket sägs nämligen att parterna är överens om att reservaten också bör ge skydd åt delar av faunan. En rekommendation är att jakt bör förbjudas med undantag av älg, rådjur, hare och räv. Avvikelse från detta kan dock diskuteras i vissa fall. Enligt uppgift från Naturvårdsverket var syftet med detta partiella jaktförbud att ge skydd åt arter som gynnas av urskogsartad skog som t ex tjäder, vilken också omfattas av EU's fågeldirektiv.

Naturvårdsverket har i sitt yttrande godtagit att det begränsade jaktförbudet enbart gäller för större domänreservat. AssiDomän, Lycksele skogsförvaltning har också varit positiva till en sådan regel. Naturskyddsföreningen hävdar att jakt, med undantag av älgjakt, inte skall vara tillåten i samtliga reservat. Västerbottens läns jaktvårdsförening anser däremot i en skrivelse att all jakt skall vara tillåten i samtliga reservat.

Jakt i dessa områden bedrivs till stor del av ortsbundna jägare. Ett mera flexibelt system med individuell prövning kan därför vara motiverat. Länsstyrelsen har därför ansett att en lämplig avvägning mellan dessa olika intressen är att införa en regel om att förnyelse eller utökning av jaktupplåtelse i reservat större än 50 ha skall föregås av tillstånd från länsstyrelsen.

Detta beslut kan överklagas hos miljödepartementet, se bilaga.


Georg Andersson


Per Erik Persson

Bilagor

- 1, 2 Områdesbeskrivning, skötselplan och karta över respektive reservat
- 3 Hur man överklagar

SKÖTSELPLAN FÖR LILLTRÄSKETS NATURRESERVAT I NORSJÖ KOMMUN



Innehållsförteckning

- 1. Syfte med säkerställande och skötsel**
- 2. Beskrivning av reservatet**
 - 2.1 Administrativa data
 - 2.2 Allmän beskrivning av området
 - 2.3 Natura 2000
- 3. Skötsel av naturtyper**
 - 3.1 Produktiv granskog
- 4. Friluftsliv**
 - 4.1 Anläggningar och information för friluftslivet
- 5. Övriga anläggningar**
- 6. Nyttjanderätter**
- 7. Utmärkning av gränser**
- 8. Sammanställning av åtgärder**
- 9. Tillsyn och uppföljning**

1. Syfte med säkerställande och skötsel

Syftet med säkerställandet och skötseln av reservatet är att för framtiden bevara en skog med urskogsartad struktur. Skogen i reservatet ska få utvecklas ostört och orört och de naturliga processerna ska få löpa fritt. Inom ramen för detta mål ska reservatet ge möjlighet till naturupplevelser och forskning i ostörd natur.

2. Beskrivning av objektet

2.1 Administrativa data

Namn	Lillträskets DR
Skydd	Naturreservat – 2402092
Kommun	Norsjö
Läge	5 km väster om Norsjö, kartblad 23J 1d, naturgeografisk region 32c, koordinat 1667700 / 7208000
Ägarkategori	Sveaskog
Totalareal	30,1 ha
Areal produktiv skog	29,8 ha

Indelning i naturtyper enligt KNAS

Granskog	25,9 ha
Tallskog	1,1 ha
Barrblandskog	2,1 ha

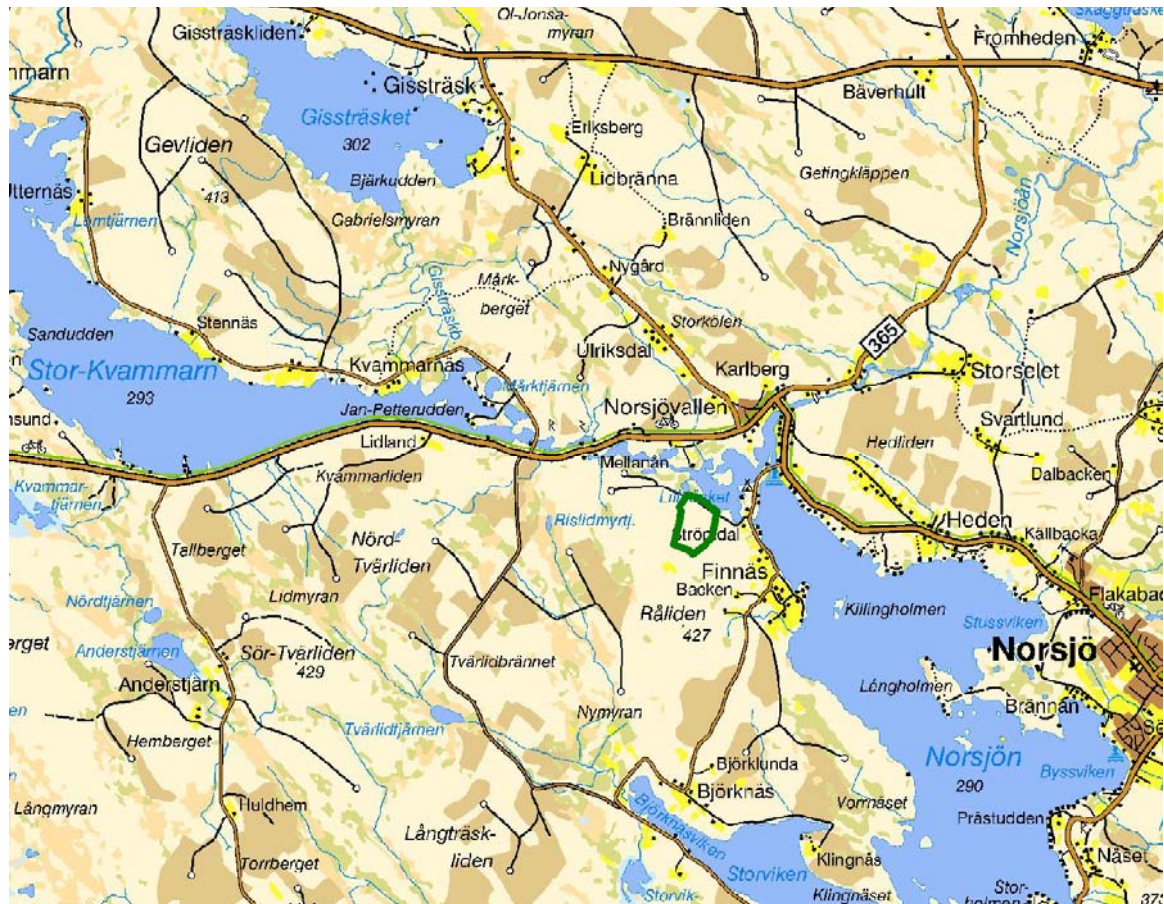
Förvaltare	Länsstyrelsen
------------	---------------

2.2 Allmän beskrivning av reservatet

Lillträskets naturreservat ligger 5 km väster om Norsjö samhälle. Reservatet utgör en del av en frodig nordsluttning mer mot sjön Lillträsket. Området avsattes som domänreservat 1959, men ombildades till naturreservat i slutet av 1990-talet i samband med Domänverkets bolagisering.

Marken är genomgående frodig och främst bevuxen av gammal högre granskog med enstaka inslag av tall. Granskogen är rikligt draperad av hänglavar. Grova aspar och sälgar med lunglav förekommer sporadiskt liksom björk och gråal. I området finns spår efter brand och den senaste branden övergick skogen för uppskattningsvis 220-250 år sedan. Längs med sluttningen löper fuktstråk och i öster springer en kallkälla fram. I denna del förekommer relativt rikligt med stormfällda granar. Lågor av gran förekommer i olika nedbrytningsstadier och dimensioner. Arter som rosenticka, tretåig hackspett och spindelblomster återfinns i området. Äldre stubbar och körvägar vittnar om människans tidigare nyttjande av skogen. Skogen håller trots det på att återfå en urskogsartad struktur.

Från sluttningens övre delar får man utsikt över omgivande landskap. Lillträsket nås från en enkel skogsbilväg som skär genom sluttningens nedersta delar.



Figur 1. Översiktskarta för Lillträskets naturreservat.

2.3 Natura 2000

Naturreservatet Lillträsket ingår i nätverket Natura 2000 (Natura 2000-id SE0810335), den Europeiska Unionens nätverk av skyddade områden. De åtgärder som beskrivs i skötselplanen och som senare kommer att genomföras tar även hänsyn till bevarandet av de naturvärden som finns utpekade för Natura 2000.

3. Skötsel av naturtyper

Under denna rubrik beskrivs uppsatta kvalitetsmål och de skötselåtgärder som kommer att utföras inom olika delar av reservatet.

3.1 Barrskog (9010)

Innefattar all skog inom reservatet som klassas som produktiv.

Kvalitetsmål

- Arealen av natur- och urskogsartad barrskog ska vara minst 30 hektar.
- Andelen död ved ska öka för att på sikt uppgå till minst 30 % av den totala vedvolymen.
- För att en skoglig kontinuitet ska kunna säkerställas ska det finnas en naturlig dimensionsspridning i beståndet från grova (gamla) träd ner till klena (yngre) träd.

- Minst tre rödlistade arter och/eller signalarter knutna till gran ska kunna hittas.

Åtgärder

Skogen får utvecklas fritt. Om det är motiverat för att nå uppsatta mål för död ved eller bevarandet av enskilda arter i området kan åtgärder komma i fråga.

4. Friluftsliv

Lillträskets naturreservat är lättillgängligt så till vida att det ligger relativt nära Norsjö och att vägar leder genom reservatet. Trots det nyttjas området i begränsad omfattning för friluftsliv. Reservatet ligger endast 1 km väster om campingområdet på Rävaudden och skulle genom skyltning från större vägar kunna bli mer känt bland allmänheten. Lillträskets naturreservat bedöms dock även fortsättningsvis få liten betydelse för friluftslivet (klass 3).

4.1 Anläggningar och information för friluftslivet

Det finns en relativt ny skylt i A4 format uppsatt intill vägen och reservatsgränsen i öster. I övrigt finns inga anläggningar för friluftsliv.

Kvalitetsmål

- Reservatet ska ha en reservatsskylt i A3 format.

Åtgärder

En ny reservatsskylt ska tas fram och sättas upp enligt bilaga 1.

5. Övriga anläggningar

Reservatet genomkorsas av en skogsbilväg.

6. Nyttjanderätter

Jakt och fiskerätten inom reservatet tillhör markägaren som i detta fall är Sveaskog. Jakt bedrivs enligt gällande jaktlagstiftning.

7. Utmärkning av gränser

Reservatet ska hållas väl utmärkt enligt svensk standard och Naturvårdsverkets anvisningar. Gränserna bör ses över vart 10:e år och målas om vid behov.

8. Sammanställning av åtgärder

Åtgärd

Tidpunkt

Ta fram skylt i A3-format

2010-2015

9. Tillsyn och uppföljning

Tillsynen av området utförs av naturvårdsförvaltaren och ska dokumenteras skriftligt. Tillsynen innefattar, utöver en besiktning av att reservatsföreskrifterna efterlevs, även alla anläggningar, utmärkningar och skyltar inom reservatet. Brister och fel ska dokumenteras och rapporteras.

I samband med att skötselåtgärder utförs ska utgångsläget innan åtgärden, tidpunkt för åtgärd, åtgärdens omfattning och utförande samt uppnått resultat dokumenteras för att möjliggöra en långsiktig uppföljning.

En nationell metod för uppföljning av reservat och Natura 2000 områden har tagits fram. Den ska användas.

Tillsynen och uppföljningen av reservatet kommer tillsammans att utgöra ett underlag för en eventuell revidering av skötselplanen.

Lena Lundevaller

Anna Wenngren

Bilagor 1. Anläggningar och information för friluftslivet

Sändlista

Naturvårdsverket, Naturresursenheten, Blekholmsterassen 36, 106 48 Stockholm
Sveaskog, Storgatan 62, 92122 Lycksele
Norsjö kommun, Bygg- och miljö, 935 81 Norsjö
Naturvårdsregistret

ANLÄGGNINGAR OCH INFORMATION FÖR FRILUFTSLIV



Karta med markerad informationsplats.

Tillhör reservatsbeslut dnr: 231-10493-1996