



Enligt sändlista

Förordnande om naturreservat för domänreservat i Lycksele kommun,  
Västerbottens län  
(17 bilagor)

Administrativa uppgifter om reservaten och beskrivning av områdena, se bilaga 1 - 16.

**Länsstyrelsens beslut**

Länsstyrelsen beslutar med stöd av 7 § naturvårdslagen (1964:822) att följande domänreservat skall vara naturreservat. Namnen på naturreservaten anges nedan.

- |                                    |                                      |
|------------------------------------|--------------------------------------|
| 1. Rusklidtjärnens domänreservat   | 9. Knösarnas domänreservat           |
| 2. Hällbergsträskets domänreservat | 10. Åmträskbergets domänreservat     |
| 3. Fjällhedens domänreservat       | 11. Kittelforshedens domänreservat   |
| 4. Rålidknösens domänreservat      | 12. Rävlidengruvans domänreservat    |
| 5. Orrlidens domänreservat         | 13. Rävlidens domänreservat          |
| 6. Brånamyrans domänreservat       | 14. Trollbergets domänreservat       |
| 7. Kåtabergets domänreservat       | 15. Bocksbergets domänreservat       |
| 8. Bålforsens domänreservat        | 16. Björktjärnskammens domänreservat |

Naturreservatens avgränsning har angetts på bifogade kartor. Reservaten omfattar enbart mark tillhörande AssiDomän.

**Motiv för naturreservaten**

Syftet med reservaten är att för framtiden bevara ekosystem med urskogsartad skog. Sådana skogar var för bara något århundrade sedan vanliga. Ett nästan landskapstäckande skogsbruk har medfört att de urskogsartade skogar som numera finns kvar är unika.

Det principiella målet för skogsreservat av de här typerna är att bevara skogarnas ekosystem i orört och ostört tillstånd och att låta de naturliga processerna löpa fritt. I ekosystemet ingår såväl mark och vatten som växter och djur. Med naturliga processer avses både långsamma förändringar som

sker i vegetationen och mer eller mindre regelbundet omdanande processer som t ex stormfällning och utslagning av vegetation genom extrema klimatförhållanden. Den urskogsartade miljön och de naturliga processerna är av särskilt stor betydelse för fortlevnaden av urskogsberoende eller urskogsgynnade arter bland svampar, mossor, lavar och insekter samt ryggradsdjur som t ex tjäder.

Syftet med reservaten är även att inom ramen för detta mål ge möjlighet till naturupplevelser och forskning i orörd natur.

### Naturreservatsbestämmelser

#### Föreskrifter om inskränkningar i rätten att förfoga över fastigheter inom reservaten (8 § naturvårdslagen)

Utöver vad som eljest gäller är det förbjudet att

1. Uppföra byggnad eller anläggning
2. Anlägga väg, parkeringsplats, led eller spång
3. Anlägga luft- eller markledning, stängsel eller hägnad
4. Anordna upplag
5. Borra, spränga, gräva, schakta, utfylla, tippa, dika eller dämna
6. Avverka eller utföra annan skogsvårdsåtgärd
7. Ta bort eller upparbeta dött träd eller vindfälle
8. Framföra motordrivet fordon i terrängen med undantag för hämtning av redan fälld älg
9. Använda kemiska eller biologiska bekämpningsmedel
10. Upplåta mark för orientering eller annan idrottstävling
11. Kalka mark eller vatten

Utan länsstyrelsens tillstånd är det dessutom inom Hällbergsträskets DR, Räv-  
lidens DR och Bocksbergets DR förbjudet att

12. Förnya eller utvidga upplåtelse för jakt på annat än älg, rådjur, hare och räv

Föreskrifter om skyldighet att tåla visst intrång (9 § naturvårdslagen)

Markägare och innehavare av särskild rätt till marken förpliktas att tåla att följande anordningar utförs och åtgärder vidtas för att tillgodose syftet med reservaten.

1. Utmärkning av reservatet
2. Uppsättning av informationstavlor på platser som anges i fastställd skötselplan
3. Anläggning och underhåll av leder som anges i fastställd skötselplan

Föreskrifter om vad allmänheten har att iaktta inom reservaten (10 § naturvårdslagen)

Utöver vad som eljest gäller är det förbjudet att

1. Framföra motordrivet fordon i terrängen
2. Tälta
3. Elda
4. Störa djurlivet t ex genom att klättra i boträd eller medvetet uppehålla sig närmare rovfågelbo, lya eller gryt än 100 m
5. Bryta kvistar, fälla eller på annat sätt skada levande eller döda stående och omkullfallna träd och buskar
6. Plocka eller insamla växter eller växtdelar, mossor, lavar och svampar, med undantag för bär och matsvamp
7. Fånga och insamla ryggradslösa djur
8. Medföra okopplad hund eller annat husdjur
9. Uppsätta tavla, plakat, affisch, skylt eller göra inskrift

Föreskrifter rörande naturvårdsförvaltningen av reservaten (9 § naturvårdsförordningen)

**Syftet med vård och förvaltning**

Domänreservatens nuvarande struktur av urskogsartad skog med till denna knutna urskogsberoende eller urskogsgynnade svampar, lavar, mossor, kärlväxter, insekter och ryggradsdjur som t ex tjäder, skall skyddas och bevaras.

I delar av områdena har återkommande skogsbränder varit en del av skogens långsiktiga dynamik. Bränning under kontrollerade former kan därför bli aktuellt någon gång varje århundrade eller med ännu längre intervall.

Inom ramen för dessa mål får de i möjlig utsträckning utnyttjas för naturstudier, undervisning och forskning.

De naturförvaltningsinsatser som områdena kräver är att i samband med tillsyn av områdena följa stammarna av urskogsgynnade arter samt information och utmärkning.

**Naturvårdsförvaltare**

Länsstyrelsen skall vara naturvårdsförvaltare.

**Skötselplan**

Länsstyrelsen fastställer bifogade skötselplaner.

**Ärendets beredning**

Domänverket har tidigare avsatt områden som domänreservat. I samband med Domänverkets bolagisering 1992 gjorde länsstyrelsen, på uppdrag av Naturvårdsverket, en bedömning av vilka domänreservat i länet som har sådana särskilda naturvärden att de bör ges skydd som naturreservat. De i detta beslut upptagna reservaten är de områden som valdes ut i Lycksele kommun.

Naturvårdsverket och AssiDomän slöt 1995 ett avtal om naturreservatbildning av ett antal särskilt värdefulla domänreservat i hela landet. De i detta beslut medtagna områdena omfattas av avtalet och följer villkoren i detta avtal.


AssiDomän Lycksele skogsförvaltning, Statens naturvårdsverk, Skogsvårdsstyrelsen, Lycksele kommun, Svenska naturskyddsföreningen Länsförbundet i Västerbottens län och Västerbottens Läns Jaktvårdsförening har yttrat sig.

I det förslag som var ute på remiss föreslogs att all jakt förutom jakt på älg skulle förbjudas i reservat större än 50 ha. I avtalet mellan AssiDomän AB och Naturvårdsverket sägs nämligen att parterna är överens om att reservaten också bör ge skydd åt delar av faunan. En rekommendation är att jakt bör förbjudas med undantag av älg, rådjur, hare och räv. Avvikelse från detta kan dock diskuteras i vissa fall. Enligt uppgift från Naturvårdsverket var syftet med detta partiella jaktförbud att ge skydd åt arter som gynnas av urskogsartad skog som t ex tjäder, vilken också omfattas av EU's fågeldirektiv.

Naturvårdsverket har i sitt yttrande godtagit att det begränsade jaktförbudet enbart gäller för större domänreservat. AssiDomän, Lycksele skogsförvaltning har också varit positiva till en sådan regel. Naturskyddsföreningen hävdar att jakt, med undantag av älgjakt, inte skall vara tillåten i samtliga reservat. Västerbottens läns jaktvårdsförening anser däremot i en skrivelse att all jakt skall vara tillåten i samtliga reservat.

Jakt i dessa områden bedrivs till stor del av ortsbundna jägare. Ett mera flexibelt system med individuell prövning kan därför vara motiverat. Länsstyrelsen har därför ansett att en lämplig avvägning mellan dessa olika intressen är att införa en regel om att förnyelse eller utökning av jaktupplåtelse i reservat större än 50 ha skall föregås av tillstånd från länsstyrelsen.

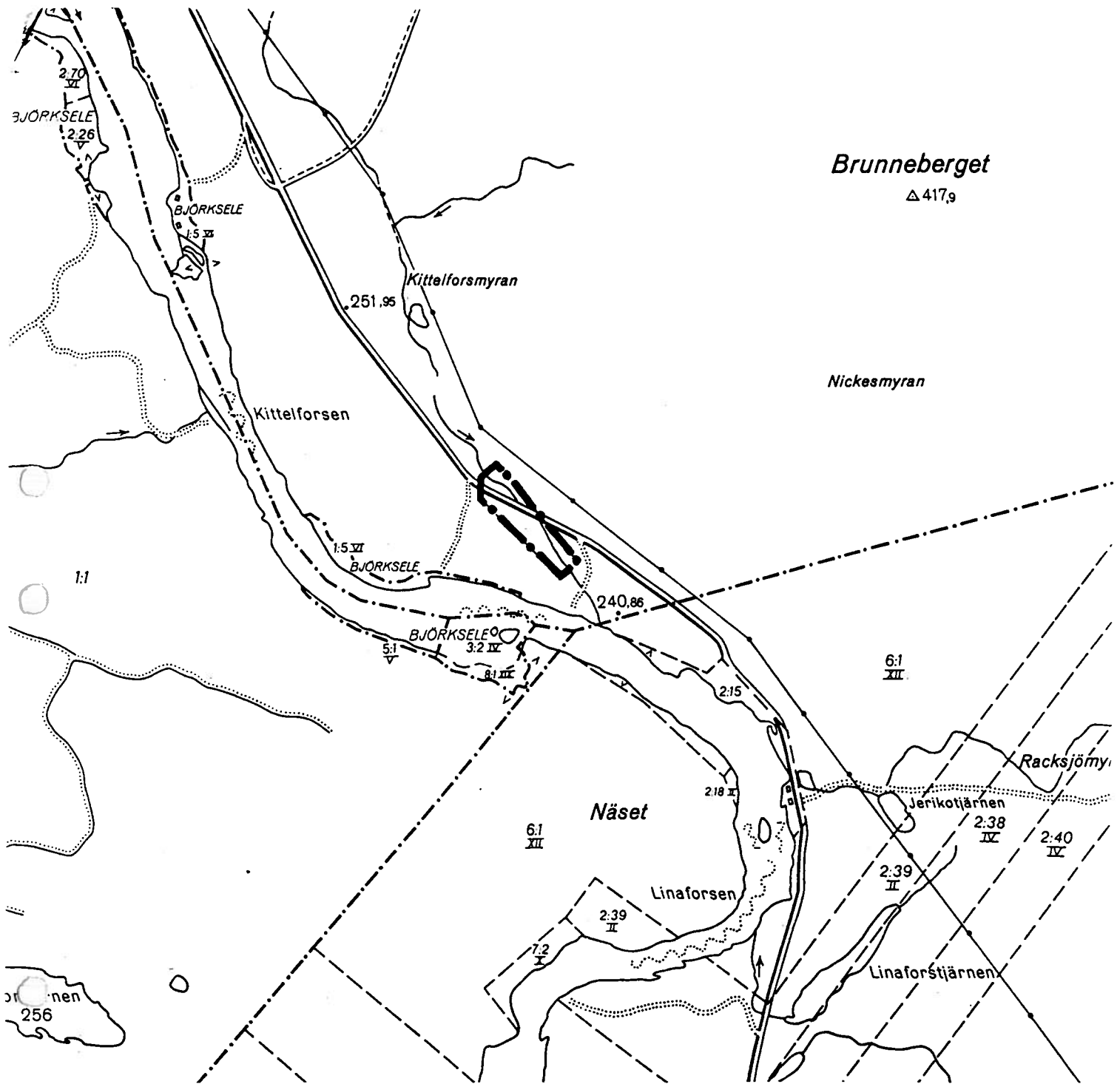
Detta beslut kan överklagas hos miljödepartementet, se bilaga.

  
Georg Andersson

  
Per Erik Persson

#### Bilagor

- 1-16 Områdesbeskrivning, skötselplan och karta över respektive reservat
- 17 Hur man överklagar



Naturreseptat  
**KITTELFORSHEDEN DR**

Lycksele kommun

Tillhör Länsstyrelsens beslut 1997-01-27  
Dnr 231-10466/96



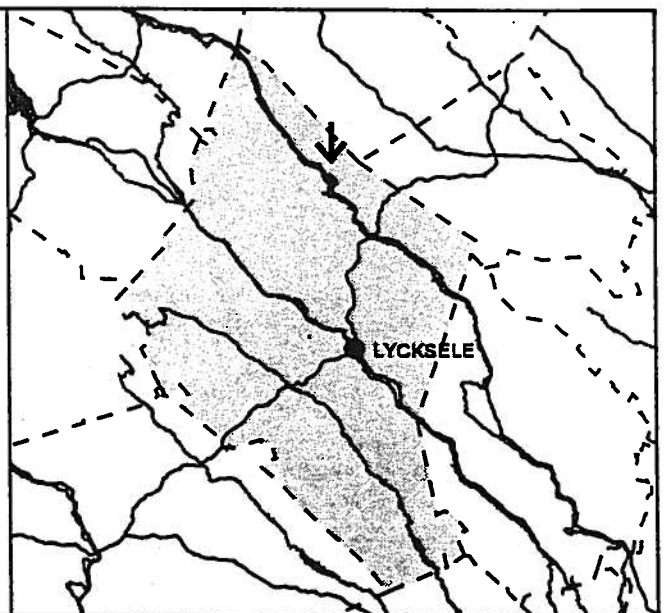
**Teckenförklaring**

— • — gräns för naturreseptat

Ek 738 06

**Skala**

0 200 400 600 800 1000 meter



---

## **SKÖTSELPLAN FÖR KITTELFORSHEDENS NATUR- RESERVAT I LYCKSELE KOMMUN**

---

### **Innehållsförteckning**

- 1. Syfte med säkerställande och skötsel**
- 2. Beskrivning av reservatet**
  - 2.1 Administrativa data
  - 2.2 Allmän beskrivning av området
  - 2.3 Natura 2000
- 3. Skötsel av naturtyper**
  - 3.1 Örtrik granskog
- 4. Friluftsliv**
  - 4.1 Anläggningar och information för friluftslivet
- 5. Övriga anläggningar**
- 6. Nyttjanderätter**
- 7. Utmärkning av gränser**
- 8. Sammanställning av åtgärder**
- 9. Tillsyn och uppföljning**

## 1. Syfte med säkerställande och skötsel

Syftet med säkerställandet och skötseln av naturreservatet är att vårda och bevara områdets fina naturskog och rika flora. Reservatets skog och mark ska få utvecklas på egen hand, dvs. genom att låta de naturliga processerna få fortgå.

## 2. Beskrivning av objektet

### 2.1 Administrativa data

Namn	Kittelforsheden
Skydd	Naturreservat – 2402085
Kommun	Lycksele
Läge	Ca 6 km sydost om Björksele, kartblad 23I 0-1 g-h, naturgeografisk region 32c, koordinat 1632300 / 7208000
Ägarkategori	Bolag, Sveaskog
Fastigheter	Kittelforsheden 1:1
Totalareal	4.8 ha
Skyddad produktiv skog	4.8 ha
Förvaltare	Länsstyrelsen

Naturtyper – VIN (Avser klassificering enligt Vegetationstyper I Norden, 1994)

Granskog av lågörttyp	2.1.2.3	3.8 ha
Granskog av högörttyp	2.1.2.4	1 ha

### 2.2 Allmän beskrivning av reservatet

Reservatet som ligger ca 6 km sydost om Björksele i Lycksele kommun avsattes först 1959 som ett domänreservat på kronans marker, varefter området 1997 ombildades till naturreservat. Området ligger i direkt anslutning till Vindelälven och väg 363 passerar rakt igenom reservatet. Det omgivande landskapet är starkt kuperat och berggrundet utgörs främst av yngre graniter. Reservatet har tack vare det rörliga markvattnet en mycket rik och produktiv flora. Örtväxter dominerar i fältskiktet och här växer t ex norna, trolldruva, tibast och nordisk stomhatt. Även skuggviol har hittats i anslutning till reservatet men uppgifterna är sedan 1936 och om den finns kvar är osäkert. Boniteten är mycket god och granarna är trots sin ringa ålder, ca 130 år, av imponerande storlek. På grund av senare dimensionshuggningar i området finns inga större mängder av död ved, men klenare granlågor finns dock.





Figur 1. Översiktskarta för naturreservatet Kittelforsheden.

### 2.3 Natura 2000

Naturreservatet Kittelforsheden ingår i nätverket Natura 2000 (Natura 2000-id SE0810466), den Europeiska Unionens nätverk av skyddade områden. De åtgärder som beskrivs i skötselplanen och som senare kommer att genomföras tar även hänsyn till bevarandet av de naturvärden som finns utpekade för Natura 2000.

## 3. Skötsel av naturtyper

Nedan indelas reservatet i skötselområden utifrån gemensamma drag vad gäller naturtyp, utvecklingshistorik samt form av skötsel.

### 3.1 Örtrik granskog (9010)

Innefattar all skog inom reservatet.

#### Kvalitetsmål

- Arealen av natur- och urskogsartad produktiv granskog ska vara minst 4.8 hektar.
- Andelen död ved ska öka för att på sikt uppgå till minst 30% av den totala vedvolymen.
- För att en skoglig kontinuitet ska kunna säkerställas ska det finnas en naturlig dimensionsspridning i beståndet, från grova (gamla) träd ner till klena (yngre) träd.
- Minst tre rödlistade arter och/eller signalarter knutna till gran ska kunna hittas.
- Norna ska finnas i livskraftiga bestånd.

## **Åtgärder**

Skogen i området ska utvecklas fritt. Om skötsel krävs för bevarandet av enskilda, mycket utsatta arter, kan åtgärder komma ifråga.

## **4. Friluftsliv**

Naturreseptatet Kittelförsheden har på grund av sin ringa storlek inte något större antal besökare. Reservatet ligger dock mycket lättillgängligt och skulle kunna locka fler besökare än vad det har idag.

### **4.1 Anläggningar och information för friluftslivet**

En informationsskylt i A3-format finns uppsatt längs väg 363 som passerar igenom reservatets norra del.

### **Kvalitetsmål**

- Det övergripande målet för friluftslivet är att området ska nyttjas utifrån dess naturgivna förutsättningar.
- En informationsskylt i A3-storlek ska finnas uppsatt vid den väg som passerar genom reservatets norra del.

## **Åtgärder**

- En ny reservatsskylt i A3-format ska tas fram och sättas upp senast 2010. Skylten ska sedan bytas ut efter behov (se bilaga 1).

## **5. Övriga anläggningar**

Inga anläggningar finns inom reservatet.

## **6. Nyttjanderätter**

Jakt bedrivs inom reservatet enligt gällande jaktlagstiftning. Sveaskog förvaltar denna nyttjanderätt.

## **7. Utmärkning av gränser**

Reservatet ska hållas väl utmärkt enligt svensk standard och Naturvårdsverkets anvisningar. Gränserna bör ses över vart 10:e år och målas om vid behov.

## **8. Sammanställning av åtgärder**

### **Åtgärd**

### **Tidpunkt**

Ta fram en ny reservatsskylt

2006-2010

## 9. Tillsyn och uppföljning

Tillsynen av området utförs av naturvårdsförvaltaren och ska dokumenteras skriftligt. Tillsynen innefattar, utöver en besiktning av att reservatsföreskrifterna efterlevs, även alla anläggningar, utmärkningar och skyltar inom reservatet. Brister och fel ska dokumenteras och rapporteras.

I samband med att skötselåtgärder utförs ska utgångsläget innan åtgärden, tidpunkt för åtgärd, åtgärdens omfattning och utförande samt uppnått resultat dokumenteras för att möjliggöra en långsiktig uppföljning. Vidare ska även kostnaderna för åtgärderna noteras.

En nationell metod för uppföljning av reservat och Natura 2000 – områden har tagits fram. Denna ska användas.

Tillsynen och uppföljningen av reservatet kommer tillsammans att utgöra ett underlag för en eventuell revidering av skötselplanen.

Lena Lundevaller

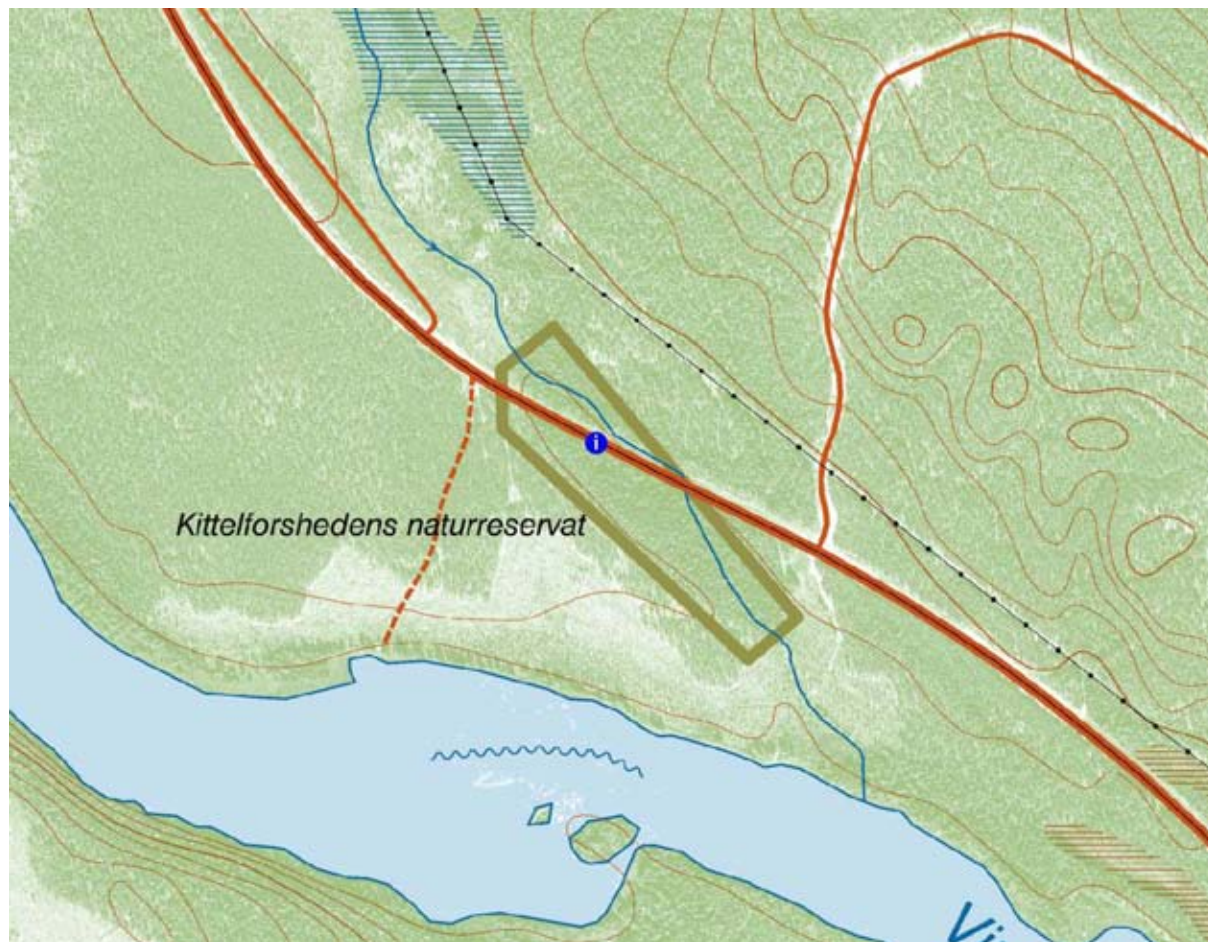
Peter Näslund

**Bilagor:** 1. Anläggningar och information för friluftslivet

### Sändlista

Riksantikvarieämbetet, Box 5405, 114 84 Stockholm  
Naturvårdsverket, Naturresursenheten, Blekholmsterassen 36, 106 48 Stockholm  
Sveaskog, Storgatan 62, 921 22 Lycksele  
Lycksele kommun, Bygg- och Miljöförvaltningen, 921 81 Lycksele  
Naturvårdsregistret, Peter N

ANLÄGGNINGAR OCH INFORMATION FÖR FRILUFTSLIV



Karta med informationsplatsen utmarkerad.

Tillhör reservatsbeslut dnr: 231-10466/96