



Enligt sändlista

Förordnande om naturreservat för domänreservat i Vindelns kommun,  
Västerbottens län  
(13 bilagor)

Administrativa uppgifter om reservaten och beskrivning av områdena, se bilaga 1 - 12.

**Länstyrelsens beslut**

Länstyrelsen beslutar med stöd av 7 § naturvårdslagen (1964:822) att följande domänreservat skall vara naturreservat. Namnen på naturreservaten anges nedan.

- |                                   |                                 |
|-----------------------------------|---------------------------------|
| 1. Skärträskbergets domänreservat | 7. Djupviks domänreservat       |
| 2. Kammens domänreservat          | 8. Järptjärnens domänreservat   |
| 3. Degerö stormyrs domänreservat  | 9. Järvtjärnens domänreservat   |
| 4. Lillbergets domänreservat      | 10. Bräntjälens domänreservat   |
| 5. Stavalidens domänreservat      | 11. Krycklans domänreservat     |
| 6. Tjäderbergets domänreservat    | 12. Kluddbrännans domänreservat |

Naturreservatens avgränsning har angetts på bifogade kartor. Reservaten omfattar enbart mark tillhörande AssiDomän.

**Motiv för naturreservaten**

Syftet med reservaten är att för framtiden bevara ekosystem med urskogsartad skog. Sådana skogar var för bara något århundrade sedan vanliga. Ett nästan landskapstäckande skogsbruk har medfört att de urskogsartade skogar som numera finns kvar är unika.

Det principiella målet för skogsreservat av de här typerna är att bevara skogarnas ekosystem i orört och ostört tillstånd och att låta de naturliga processerna löpa fritt. I ekosystemet ingår såväl mark och vatten som växter och djur. Med naturliga processer avses både långsamma förändringar som sker i vegetationen och mer eller mindre regelbundet omdanande processer

som t ex stormfällning och utslagning av vegetation genom extrema klimatförhållanden. Den urskogsartade miljön och de naturliga processerna är av särskilt stor betydelse för fortlevnaden av urskogsberoende eller urskogsgynnade arter bland svampar, mossor, lavar och insekter samt ryggradsdjur som t ex tjäder.

Syftet med reservaten är även att inom ramen för detta mål ge möjlighet till naturupplevelser och forskning i orörd natur.

### Naturreservatsbestämmelser

Föreskrifter om inskränkningar i rätten att förfoga över fastigheter inom reservaten (8 § naturvårdslagen)

Utöver vad som eljest gäller är det förbjudet att

1. Uppföra byggnad eller anläggning
2. Anlägga väg, parkeringsplats, led eller spång
3. Anlägga luft- eller markledning, stängsel eller hägnad
4. Anordna upplag
5. Borra, spränga, gräva, schakta, utfylla, tippa, dika eller dämna
6. Avverka eller utföra annan skogsvårdsåtgärd
7. Ta bort eller upparbeta dött träd eller vindfälle
8. Framföra motordrivet fordon i terrängen med undantag för hämtning av redan fälld älg
9. Använda kemiska eller biologiska bekämpningsmedel
10. Upplåta mark för orientering eller annan idrottstävling
11. Kalka mark eller vatten

Utan länsstyrelsens tillstånd är det dessutom inom Degerö stormyrs DR, Lillbergets DR, Stavalidens DR, Tjäderbergets DR och Kluddbrännans DR förbjudet att

12. Förnya eller utvidga upplåtelse för jakt på annat än älg, rådjur, hare och räv

Föreskrifter om skyldighet att tåla visst intrång (9 § naturvårdslagen)

Markägare och innehavare av särskild rätt till marken förpliktas att tåla att följande anordningar utförs och åtgärder vidtas för att tillgodose syftet med reservaten.

1. Utmärkning av reservatet
2. Uppsättning av informationstavlor på platser som anges i fastställd skötselplan
3. Anläggning och underhåll av leder som anges i fastställd skötselplan

Föreskrifter om vad allmänheten har att iaktta inom reservaten (10 § naturvårdslagen)

Utöver vad som eljest gäller är det förbjudet att

1. Framföra motordrivet fordon i terrängen
2. Tälta
3. Elda
4. Störa djurlivet t ex genom att klättra i boträd eller medvetet uppehålla sig närmare rovfågelbo, lya eller gryt än 100 m
5. Bryta kvistar, fälla eller på annat sätt skada levande eller döda stående och omkullfallna träd och buskar
6. Plocka eller insamla växter eller växtdelar, mossor, lavar och svampar, med undantag för bär och matsvamp
7. Fånga och insamla ryggradslösa djur
8. Medföra okopplad hund eller annat husdjur
9. Uppsätta tavla, plakat, affisch, skylt eller göra inskrift

Föreskrifter rörande naturvårdsförvaltningen av reservaten (9 § naturvårdsförordningen)

**Syftet med vård och förvaltning**

Domänreservatens nuvarande struktur av urskogsartad skog med till denna knutna urskogsberoende eller urskogsgynnade svampar, lavar, mossor, kärlväxter, insekter och ryggradsdjur som t ex tjäder, skall skyddas och bevaras.

I delar av områdena har återkommande skogsbränder varit en del av skogens långsiktiga dynamik. Bränning under kontrollerade former kan därför bli aktuellt någon gång varje århundrade eller med ännu längre intervall.

Inom ramen för dessa mål får de i möjlig utsträckning utnyttjas för naturstudier, undervisning och forskning.

De naturförvaltningsinsatser som områdena kräver är att i samband med tillsyn av områdena följa stammarna av urskogsgynnade arter samt information och utmärkning.

**Naturvårdsförvaltare**

Länsstyrelsen skall vara naturvårdsförvaltare.

**Skötselplan**

Länsstyrelsen fastställer bifogade skötselplaner.

**Ärendets beredning**

Domänverket har tidigare avsatt områden som domänreservat. I samband med Domänverkets bolagisering 1992 gjorde länsstyrelsen, på uppdrag av Naturvårdsverket, en bedömning av vilka domänreservat i länet som har sådana särskilda naturvärden att de bör ges skydd som naturreservat. De i detta beslut upptagna reservaten är de områden som valdes ut i Vindelns kommun.

Naturvårdsverket och AssiDomän slöt 1995 ett avtal om naturreservatbildning av ett antal särskilt värdefulla domänreservat i hela landet. De i detta beslut medtagna områdena omfattas av avtalet och följer villkoren i detta avtal.


AssiDomän Lycksele skogsförvaltning, Statens naturvårdsverk, Skogsvårdsstyrelsen, Vindelns kommun, Svenska naturskyddsföreningen Länsförbundet i Västerbottens län och Västerbottens Läns Jaktvårdsförening har yttrat sig.

I det förslag som var ute på remiss föreslogs att all jakt förutom jakt på älg skulle förbjudas i reservat större än 50 ha. I avtalet mellan AssiDomän AB och Naturvårdsverket sägs nämligen att parterna är överens om att reservaten också bör ge skydd åt delar av faunan. En rekommendation är att jakt bör förbjudas med undantag av älg, rådjur, hare och räv. Avvikelser från detta kan dock diskuteras i vissa fall. Enligt uppgift från Naturvårdsverket var syftet med detta partiella jaktförbud att ge skydd åt arter som gynnas av urskogsartad skog som t ex tjäder, vilken också omfattas av EU's fågeldirektiv.

Naturvårdsverket har i sitt yttrande godtagit att det begränsade jaktförbudet enbart gäller för större domänreservat. AssiDomän, Lycksele skogsförvaltning har också varit positiva till en sådan regel. Naturskyddsföreningen hävdar att jakt, med undantag av älgjakt, inte skall vara tillåten i samtliga reservat. Västerbottens läns jaktvårdsförening anser däremot i en skrivelse att all jakt skall vara tillåten i samtliga reservat.

Jakt i dessa områden bedrivs till stor del av ortsbundna jägare. Ett mera flexibelt system med individuell prövning kan därför vara motiverat. Länsstyrelsen har därför ansett att en lämplig avvägning mellan dessa olika intressen är att införa en regel om att förnyelse eller utökning av jaktupplåtelse i reservat större än 50 ha skall föregås av tillstånd från länsstyrelsen.

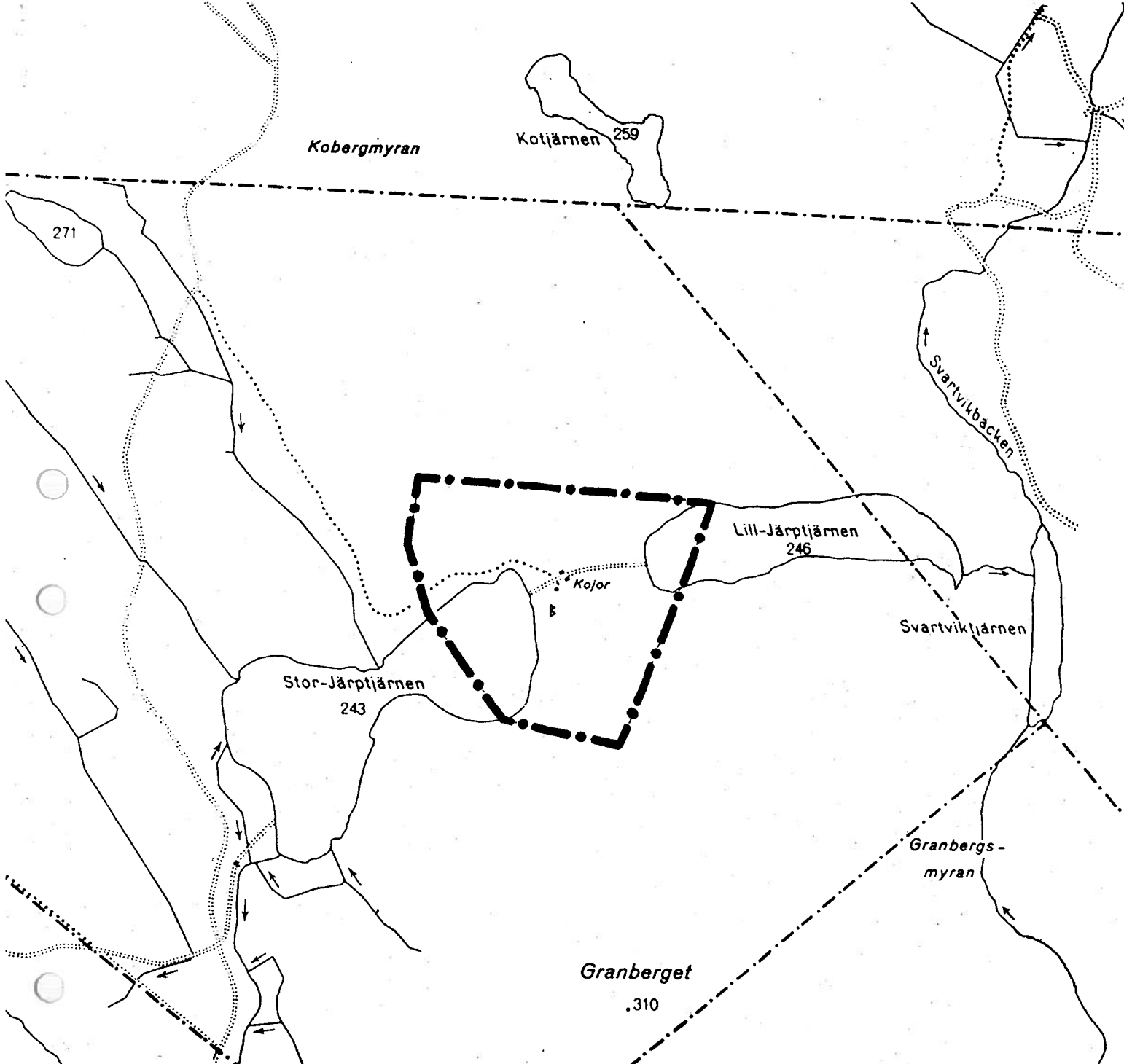
Detta beslut kan överklagas hos miljödepartementet, se bilaga.

  
Georg Andersson

  
Per Erik Persson

#### Bilagor

- 1-12 Områdesbeskrivning, skötselplan och karta över respektive reservat
- 13 Hur man överklagar



Naturreseptat  
**JÄRPTJÄRN DR**

Vindeln kommun

Tillhör Länsstyrelsens beslut 1997-01-27  
 Dnr 231-10501/96



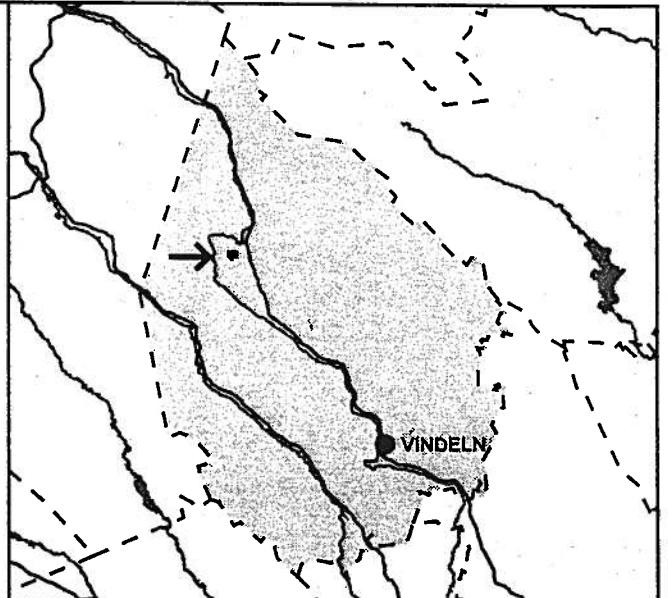
*Teckenförklaring*

**— • —** gräns för naturreseptat

Ek 229 13

Skala

0 100 200 300 400 500 meter



---

## **SKÖTSELPLAN FÖR NATURRESERVATET JÄRPTJÄRN I VINDELNS KOMMUN**

---

### **Innehållsförteckning**

- 1. Syfte med säkerställande och skötsel**
- 2. Beskrivning av reservatet**
  - 2.1 Administrativa data
  - 2.2 Allmän beskrivning av området
  - 2.3 Natura 2000
- 3. Skötsel av naturvärden**
  - 3.1 Gran- och barrblandskog
  - 3.2 Våtmarker
- 4. Friluftsliv**
  - 4.1 Anläggningar och information för friluftslivet
- 5. Övriga anläggningar**
- 6. Nyttjanderätter**
- 7. Utmärkning av gränser**
- 8. Sammanställning av åtgärder**
- 9. Tillsyn och uppföljning**

## 1. Syfte med säkerställande och skötsel

Syftet med säkerställandet och skötseln av naturreservatet är att vårda och bevara områdets urskogsartade skog och våtmark i ett orört och ostört tillstånd. Trots att reservatet tidigare brunnit ska skogarna, tillsvidare, få utvecklas på egen hand, dvs. genom att låta de naturliga processerna få fortgå.

## 2. Beskrivning av objektet

### 2.1 Administrativa data

|                        |                         |
|------------------------|-------------------------|
| Namn                   | Järptjärn               |
| Skydd                  | Naturreservat – 2402114 |
| Kommun                 | Vindeln                 |
| Mittkoordinat          | 1646700 / 7199900       |
| Topblad/ekoblad        | 22J / 72888             |
| Naturgeografisk region | 30A                     |
| Ägarkategori           | Bolag, Sveaskog         |
| Fastigheter            | Ralberget 2:1           |
| Totalareal             | 17.5 ha                 |
| Myrmark                | 3.0 ha                  |
| Vatten                 | 4.0 ha                  |
| Skog                   | 10.3 ha                 |
| Naturtyper - KNAS      |                         |
| -Barrblandskog         | 10.3 ha                 |
| Förvaltare             | Länsstyrelsen           |

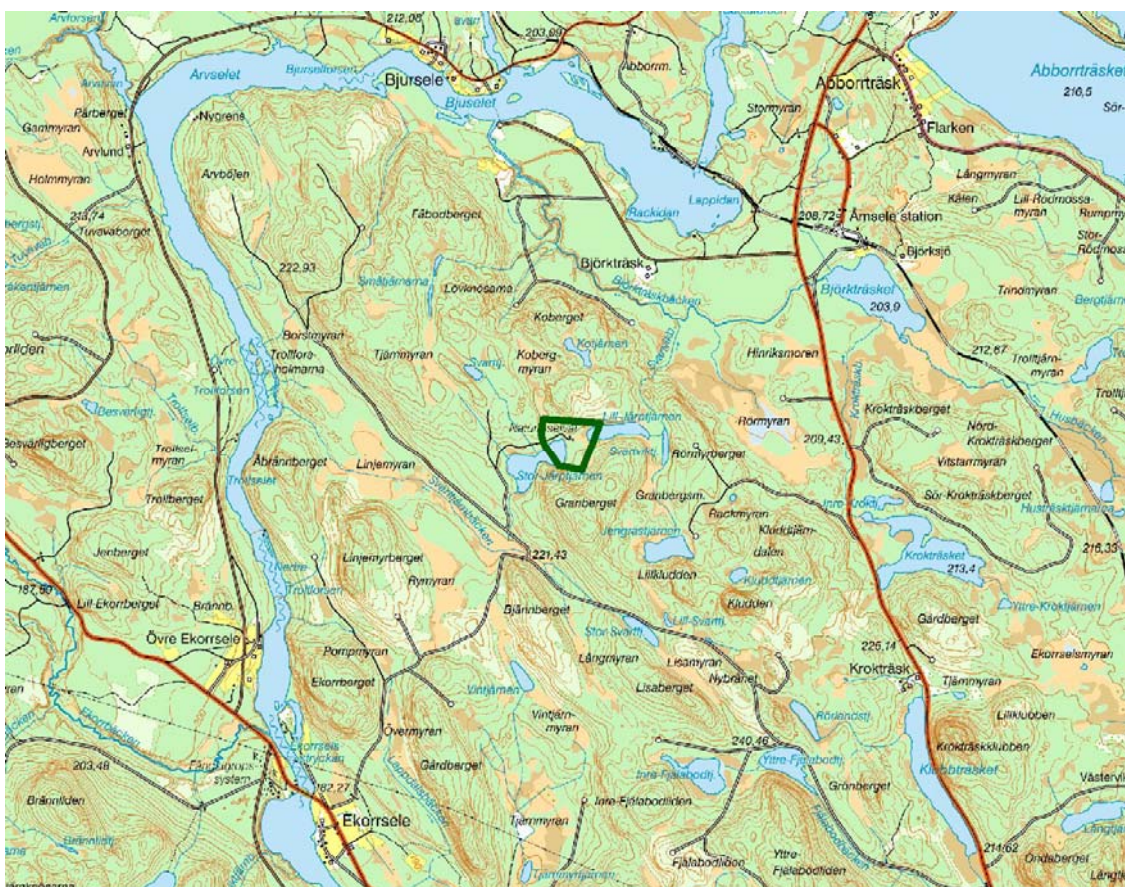
### 2.2 Allmän beskrivning av reservatet

Reservatet som är beläget ca 7 km sydväst om Åmsele i Vindelns kommun avsattes först som domänreservat 1961 på kronoparken Arvhöjden, varefter området 1997 överfördes till att bli naturreservat. Området ligger 250 möh och är beläget inom den naturgeografiska regionen 30 a. Bergrunden i området består i huvudsak av granit med inslag av pegmatit.

Det brandpräglade naturreservatet ligger mycket naturskönt mellan de två små sjöarna östra- och västra Järptjärn. Reservatet och dess omgivning är svagt kuperat och det fläckvis stora inslaget av 80-130 årig gran är förmodligen ett resultat av en långt gången succession efter den senaste branden. Naturreservatets karaktär är av sen brandsuccessionstyp, dvs. en barrblandskog med dominans av 150 åriga tallar blandat med yngre granar och björkar. Även enstaka tallar med en uppskattad ålder av ca 250 år finns inom reservatet. Fältskiktet är av övervägande frisk till fuktig typ med dominans av blåbär och ett större inslag av skvattram i de fuktigare delarna. Ett flertal av de äldre tallarna inom reservatet bär spår ifrån en brand som uppskattas ha ägt rum för ca 150 år sedan. Området har under tidsperioden som domänreservat genomgått av ett flertal lättare gallringar och spår ifrån dessa samt äldre dimensionshuggningar hittas inom hela reservatet. Andelen död ved är mycket låg, och i vissa delar, speciellt i nordväst, upplever man skogen som mycket ”välskött”.



Inom reservatet finns det ett flertal gamla körvägar varav en större kommer in i reservatet från väst och löper igenom området mot öst till en vändplan med tre mindre skogskojor.



Figur 1. Översiktskarta för naturreservatet.

### 2.3 Natura 2000

Naturreservatet ingår i nätverket Natura 2000 (Natura 2000-id SE0810332), den Europeiska Unionens nätverk av skyddade områden. De åtgärder som beskrivs i skötselplanen och som senare kommer att genomföras tar även hänsyn till bevarandet av de naturvärden som finns utpekade för Natura 2000.

## 3. Skötsel av naturvärden

Nedan indelas reservatet i skötselområden utifrån gemensamma drag vad gäller naturtyp, utvecklingshistorik samt form av skötsel.

### 3.1 Gran- och barrblandskog

Innefattar all skog inom reservatet. Även de delar som tidigare präglats av återkommande skogsbränder men som nu, pga. brandens frånvaro, utvecklats till en stark grandominans, eller som redan har begynnande naturvärden kopplade till granskog, ska tillsvidare få utvecklas fritt.

## **Kvalitetsmål**

- Arealen av natur- och urskogsartad gran- och barrblandskog ska vara minst 10 hektar.
- Andelen död ved ska öka för att på sikt uppgå till minst 30% av den totala vedvolymen.
- För att en skoglig kontinuitet ska kunna säkerställas ska det finnas en naturlig dimensionsspridning i beståndet, från grova (gamla) träd ner till klena (yngre) träd.
- Minst tre rödlistade arter och/eller signalarter knutna till gran ska kunna hittas.

## **Åtgärder**

Skogen i området ska utvecklas fritt. Om skötsel krävs för bevarandet av enskilda, mycket utsatta arter, kan åtgärder komma ifråga.

### **3.2 Våtmarker**

Innefattar hela våtmarkssystemet inom reservatet.

## **Kvalitetsmål**

- Arealen av våtmark ska vara minst 3 hektar.
- Våtmarkernas hydrologi ska vara opåverkad.
- Våtmarkernas växtsamhällen ska vara opåverkade.
- Minst 5 karaktäristiska arter för våtmarkerna, respektive vattenmiljöerna, ska kunna hittas.

## **Åtgärder**

Fri utveckling

## **4. Friluftsliv**

Naturreseptatet har idag inte något större antal besökare och med hänsyn till det långa avståndet till större vägar och orter så kommer reservatet förmodligen inte heller att få detta.

### **4.1 Anläggningar och information för friluftslivet**

En informationsskylt i A3-format finns uppsatt vid reservatsgränsen.

## **Kvalitetsmål**

- Det övergripande målet för friluftslivet är att området ska nyttjas utifrån dess naturgivna förutsättningar.
- En informationsskylt i A3-storlek ska finnas uppsatt vid angivna platser.

## **Åtgärder**

- En ny reservatsskylt i A3-format ska tas fram och sättas upp senast 2015. Skylten ska sedan bytas ut vid behov (se bilaga 1).

## **5. Övriga anläggningar**

Inom reservatet finns en gammal kronstuga med tillhörande utbyggnader.

## 6. Nyttjanderätter

Jakt bedrivs inom reservatet enligt gällande jaktlagstiftning. Sveaskog förvaltar denna nyttjanderätt.

## 7. Utmärkning av gränser

Reservatet ska hållas väl utmärkt enligt svensk standard och Naturvårdsverkets anvisningar. Gränserna bör ses över vart 10:e år och målas om vid behov.

## 8. Sammanställning av åtgärder

| Åtgärd                       | Tidpunkt  |
|------------------------------|-----------|
| Ta fram en ny reservatsskylt | 2006-2015 |

## 9. Tillsyn och uppföljning

Tillsynen av området utförs av naturvårdsförvaltaren och ska dokumenteras skriftligt. Tillsynen innefattar, utöver en besiktning av att reservatsföreskrifterna efterlevs, även alla anläggningar, utmärkningar och skyltar inom reservatet. Brister och fel ska dokumenteras och rapporteras.

I samband med att skötselåtgärder utförs ska utgångsläget innan åtgärden, tidpunkt för åtgärd, åtgärdens omfattning och utförande samt uppnått resultat dokumenteras för att möjliggöra en långsiktig uppföljning. Vidare ska även kostnaderna för åtgärderna noteras.

En nationell metod för uppföljning av reservat och Natura 2000 – områden har tagits fram. Denna ska användas.

Tillsynen och uppföljningen av reservatet kommer tillsammans att utgöra ett underlag för en eventuell revidering av skötselplanen.

Lena Lundevall

Peter Näslund

**Bilagor:** 1. Anläggningar och information för friluftslivet

### Sändlista

Riksantikvarieämbetet, Box 5405, 114 84 Stockholm

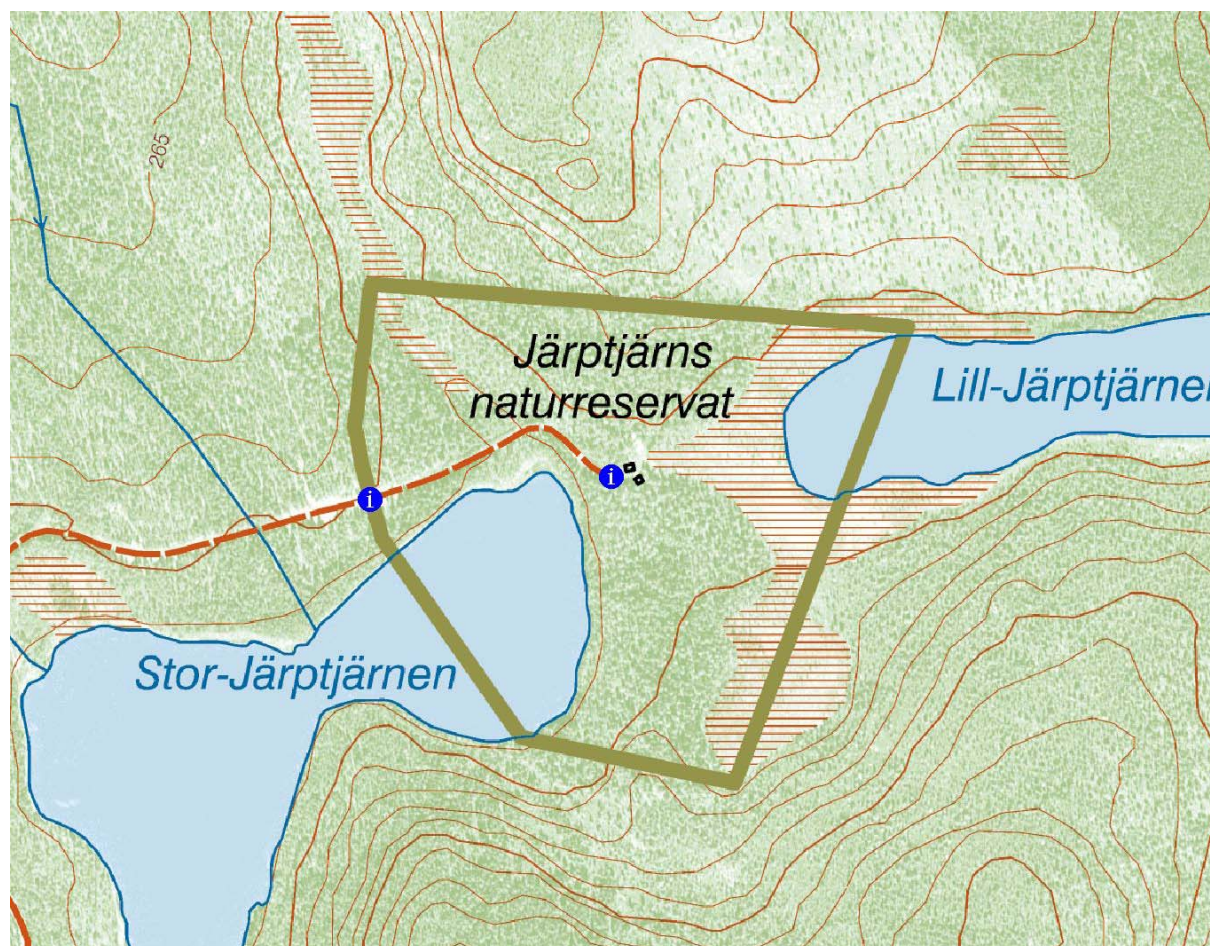
Naturvårdsverket, Naturresursenheten, Blekholmsterassen 36, 106 48 Stockholm

Sveaskog, Storgatan 62, 921 22 Lycksele

Vindelns kommun, Miljö- och Byggkontoret, 922 81 Vindelns

Naturvårdsregistret, Peter N

ANLÄGGNINGAR OCH INFORMATION FÖR FRILUFTSLIV



Karta med informationsplatsen utmarkerad.

Tillhör reservatsbeslut dnr: 231-10501/96