

JÖNKÖPINGS LÄNS ALLMÄNNA KUNGÖRELSER

N:r 97 1975

B N:r 97 Grundvattenskydd

Länsstyrelsen har genom beslut 1975-11-18 fastställt skyddsområden för de grundvattentillgångar i Gislaveds kommun som tillgodogörs och förväntas tillgodogöras för Hestra samhälles vattenförsörjning. Skyddsområdena som närmare angivits på till ärendet hörande kartor, har indelats i brunnsområde, inre skyddszon och yttre skyddszon.

Inom skyddsområdena gäller de särskilda bestämmelser om förvaring, hantering och transport av brandfarliga vätskor samt uppställning av stationär maskin och motorfordon m m som kommerskollegiet utfärdat till skydd mot vattenförorening (Kommerskollegiets författningssamling serie B 1970 nr 1).

Länsstyrelsen har härutöver meddelat nedan angivna skyddsföreskrifter att gälla inom skyddsområdena.

1 §

Brunnsområdena skall vara inhägnade till förhindrande av obehörigs tillträde.

2 §

Inom skyddszonerna skall följande föreskrifter gälla.

- a) Förvaring, hantering och transport av oljor, tjärprodukter, organiska lösningsmedel, gifter för skadedjurs- och växtbekämpning, dammbindnings- och isupptyningsmedel samt andra för grundvattnet skadliga ämnen skall ske i överensstämmelse med kommerskollegiets motsvarande bestämmelser för brandfarliga vätskor i den mån inte hälsovårdsnämnden efter särskild prövning i samråd med vattenverkets huvudman medger lindring i kraven.
- b) Anläggning för förvaring av stallgödsel, djururin eller ensilage får anordnas endast i den mån det är möjligt att vidta betryggande åtgärder mot grundvattenförorening. Sådan anläggning skall vara tät, och dess innehåll får ej genom bräddning komma ut på marken. Skyddsanordningar skall utföras enligt anvisningar som hälsovårdsnämnden lämnar i varje särskilt fall.
- c) Naturgödsel och andra gödningsmedel, djur- och växtbekämpningsmedel samt vägsalt och dammbindningsmedel får användas endast i den omfattning som erfordras för normalt nyttjande av fastigheter för jordbruk och skogsbruk samt för sedvanligt underhåll av vägar.
- d) Avloppsvatten får ej utsläppas på eller i marken. Om det kan ske utan risk för förorening av grundvattnet får dock hälsovårdsnämnden i samråd med vattenverkets huvudman medge utsläpp av avloppsvatten inom yttre skyddszonen. Avloppsledning och därtill hörande brunnar skall utföras av täta rör.

e) Sopor, latrin eller annat avfall får ej uppläggas eller nergrävas.

f) Täkt av grus, sand, lera eller jord eller schaktning inom *inre skyddszone*n får ej ske till lägre nivå än tre meter över högsta grundvattenyta. Inom *yttre skyddszone*n får sådant arbetsföretag ej ske till lägre nivå än en meter över högsta grundvattenyta.

Undantag från föreskrifterna i första stycket meddelas av länsstyrelsen efter hörande av hälsovårdsnämnden och vattenverkets huvudman.

Återfyllning får ej ske med sådant material att grundvattenförorening eller väsentlig minskning av grundvattenbildningen eller grundvattenframrinningen kan bli följden. Grundvattenytan bestäms genom avvägning och efter jämförelse med observerad grundvattenyta.

3 §

Om tillsyn över efterlevnaden av bestämmelserna i 2 § stadgas i 2 § hälsovårdsstadgan.

4 §

Förseelser mot bestämmelserna i 2 § bestraffas såsom i 13 kap 14 § andra stycket vattenlagen sägs.








Detta beslut länder omedelbart till efterrättelse och gäller intill dess annorlunda förordnas.

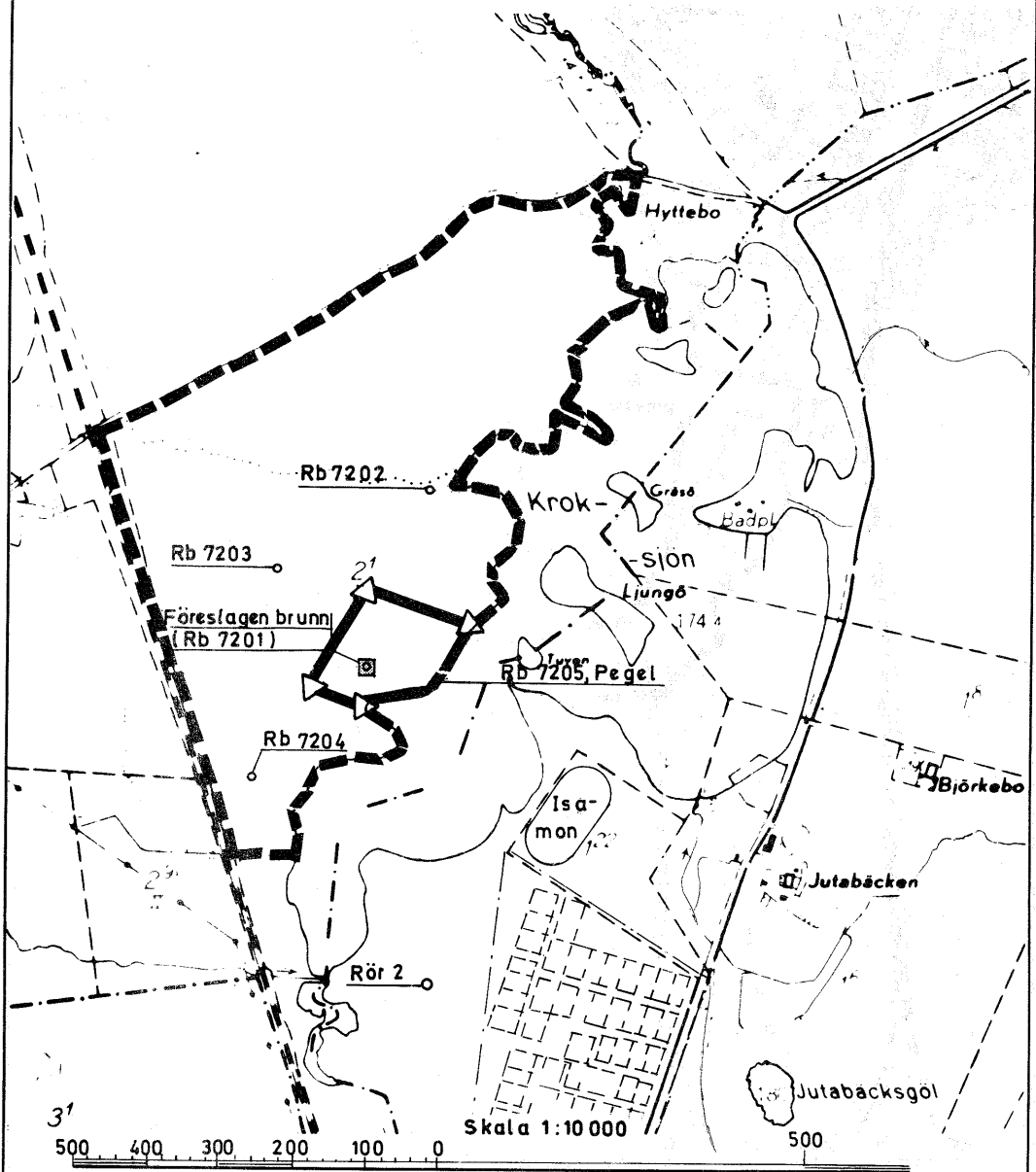
LÄNSSTYRELSEN

Översiktskarta

GISLAVEDS KOMMUN HESTRA, KROKSJÖN

Skyddsområde Skala 1:10000

- | | | | | | | |
|---|-----------------|-----------|---|--------|---|------------------|
|  | Yttre skyddszon | ○ Rb 0000 |  | Plan |  | Föreslagen brunn |
|  | Inre skyddszon | ○ Rör 0 |  | Rb rör |  | Brytpunkt |
|  | Brunnsområde | ○ Pegel | | | | |



VIAK AB

KONSTRUERAD H. LINDEWALD / BH

GRANSKAD

STOCKHOLM DEN 9 11 -75

REV

GISLAVEDS KOMMUN
HESTRA, VATTENFÖRSÖRJNING
SKYDDSOMRÅDE VID KROKSJÖN

Plan

Skala 1:10 000

ARBETSNUMMER
80.1097 12.1B

GISLAVEDS KOMMUN

HESTRA, VIK

Skyddsområde Skala 1:10000

Plan



Yttre skyddszon



Inre skyddszon



Brunnsområde

○ Rb 0000

○ Rör 0

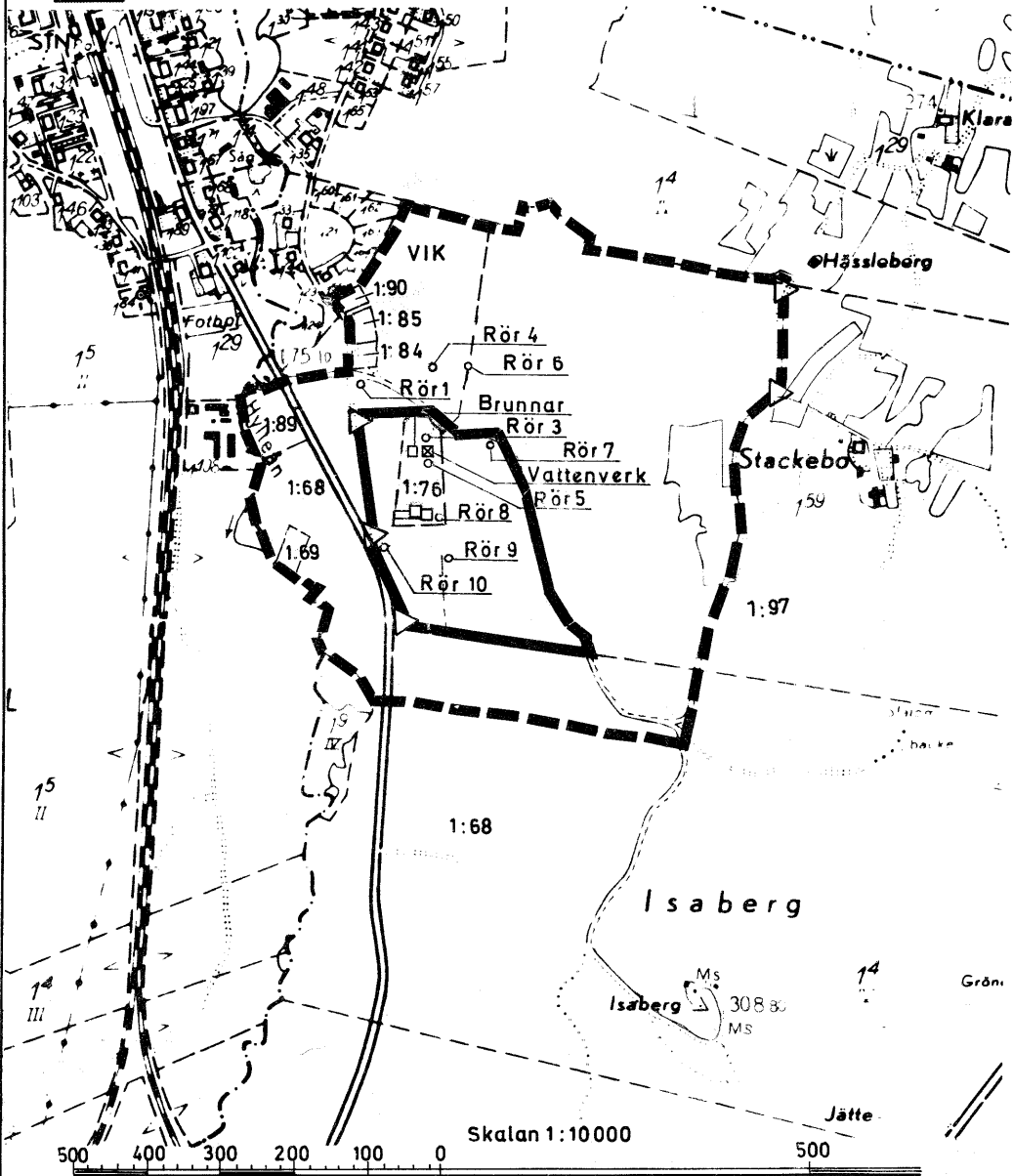
○ Pegel

Rb rör

△ Brytpunkt

□ Brunnar

⊠ Vattenverk



VIAK AB

KONSTRUERAD

H. LINDEWALD /BH

GRANSAT

STOCKHOLM 9 11 -75

GISLAVEDS KOMMUN
HESTRA, VATTENFÖRSÖRJNING

SKYDD SOMRÅDE VID VIK

Plan

1:10000

80.1097 12.1 A