







Beslut om bildande av naturreservatet Rosenlunds bankar

Bilaga 1

Tillhör Länsstyrelsens beslut
2008-03-31, dnr 511-5170-01



Delområden

-  A
-  C1
-  C3
-  B
-  C2
-  Yttergräns naturreservat

1:10 000

© Lantmäteriet 2005. Ur GSD-Fastighetkartan
ärende 106-2004/188F.
Kartkälla: Länsstyrelsen i Jönköpings län.
Godkänd från sekretesssynpunkt för spridning.
Lantmäteriverket 1999-09-16.

