

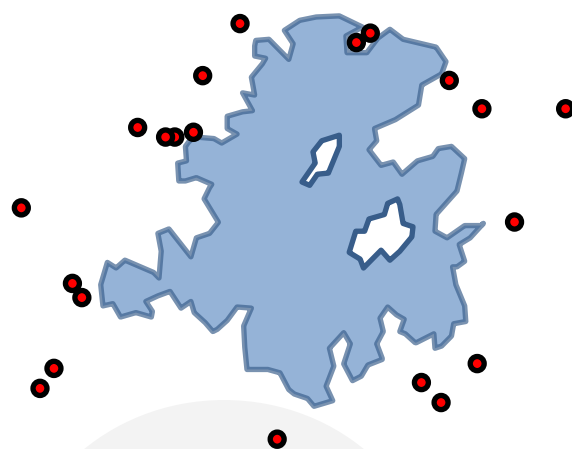
Riksintresse för kulturmiljövård Römningen [G4]

Motivering: Fornlämningsmiljöer kring sjön Römningen med ett av landets tätaste bestånd av hällkistor från yngsta stenålder och övergångstiden mot äldre bronsålder med anslutande strandanknutna boplatser.

Uttrvck: Något indraget från strandzonen finns ett 40-tal hällkistor, flertalet i rösen och några i stensättningar. Dessutom finns rösen utan synlig hällkista, några stensättningar samt, anslutande till strandzonen, flintförande boplatser.

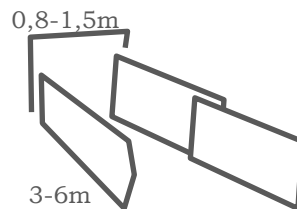
Riktlinjer:

- De slutna och halvöppna landskapsrummen gör att ny, punktvis bebyggelse överlag bör kunna uppföras utan att skada den samlade landskapsbilden.
- Ta hänsyn till hällkistans upphöjda och ofta monumentala läge vid nybyggnation. Bygg inte för nära fornlämningsområdet, och ta särskild hänsyn till siktlinjer från vägar, vandringsleder och strandkanten.
- Främja ett öppet och hävdadt landskap med fria siktlinjer.
- Lyft fram vårdade fornlämningsområden och säkra god information, skyltning och parkeringsmöjligheter.
- En god fornvård och skyltning förbättrar avsevärt områdets lärobarhet.
- Upprätta långsiktiga riktlinjer för hur området kan stärkas.

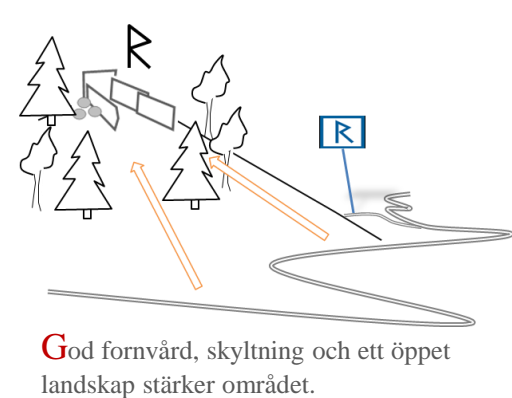


Hällkistorna är placerade i högt belägna lägen i anslutning till vatten. Deras väl synliga lägen kan tolkas som en vilja till territoriell markering. Synlighet och monumentalitet är viktiga.

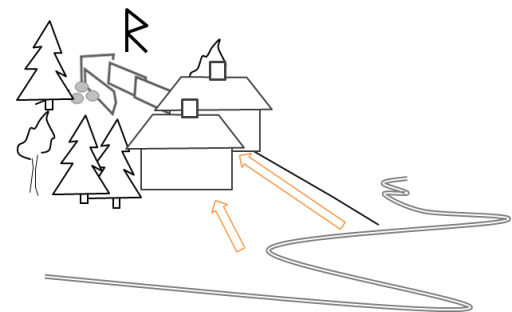
De många hällkistorna kring Römningen skvallrar om en ovanlig blomstringsperiod i Göteryds socken under yngre stenålder och äldre bronsålder.



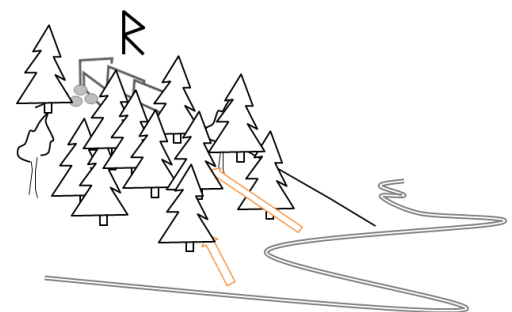
En hällkista kan vara upp till 6x1,5m och rymde ofta flera individer.



God fornvård, skyltning och ett öppet landskap stärker området.



Undvik en för närgående exploatering och ta särskild hänsyn till siktlinjer från vägar, vandringsleder och strandkant.



Främja ett öppet landskap, täta nyplanteringar som försämrar de fria siktlinjerna bör undvikas.



LÄNSSTYRELSEN
I KRONOBERGS LÄN