



Kungörelse

om naturreservatet FÄRKAMMAREN i Sorsele kommun;

utfärdad den 20 december 1978.

Länsstyrelsen har med stöd av 7 § naturvårdslagen beslutat att Färkammaren i Ammarnäs, Sorsele kommun, skall vara naturreservat. Området är beläget vid Näsberget och gränsar till Vindelfjällens naturreservat enligt bifogad karta.

Med stöd av 8 och 10 §§ naturvårdslagen skall följande bestämmelser gälla.

Föreskrifter angående förfogandet över området

Utöver föreskrifter och förbud i andra lagar och författningar skall förbud gälla att

- bedriva täkt eller annan verksamhet som förändrar områdets topografi och landskapets allmänna karaktär, yt- eller dräneringsförhållanden som att gräva, spränga, borra, schakta, dika och utfylla,
- anordna upplag,
- anlägga väg, stig eller parkeringsplats,
- dra fram mark- eller luftledning,
- anlägga linbana,
- anlägga skjutbana,
- uppföra helt ny byggnad eller annan anläggning,
- uppföra stängsel eller andra hägnader,
- använda kemiska bekämpningsmedel,
- tillföra växtnäringsämnen,
- skada levande eller döda träd och buskar eller annan växtlighet.

Föreskrifter gällande för allmänheten

Utöver föreskrifter och förbud i andra lagar och författningar skall förbud gälla att

- störa djurlivet genom fotografering av fågelliv, lya, gryt eller motsvarande,
- medföra ej kopplad hund eller annat lösgående husdjur,
- göra upp eld,
- framföra motordrivet fordon,



- bryta kvistar, fälla eller på annat sätt skada levande eller döda träd och buskar, ta frö och att skada vegetationen i övrigt t ex genom att gräva upp örter, gräs, mossa och lava,
- tälta,
- anordna orienteringskontroller eller snitslade spår,
- bryta kvistar, fälla eller på annat sätt skada levande och döda träd och buskar, ta frö och att skada vegetationen i övrigt, t ex genom att gräva upp örter, gräs, mossor och lavar,
- plocka blommor, gräs, mossor, lavar och svamp.

Beslutet skall gälla från den dag det vunnit laga kraft eller, överklagat, fastställts av regeringen.

HARRY FORSELL

Per Erik Persson

Markägarna

Naturreservat för Fårkammargrottan, Ammarnäs, Sorsele kommun
(3 bilagor)

Beskrivning av reservatet

Fårkammargrottan är belägen i Ammarnäs. Området gränsar till Vindelfjällens naturreservat. Området är redan 1924 beskrivet som ett sydväxtberg. Alla sydväxtbergets formelement finns representerade, den tvärbranta klippväggen, finjordsremsan vid klippväggens fot och den starkt sluttande blockmarken därunder. Floran är rik med såväl inslag av växter med sydlig utbredning som fjällväxter.

Reservatsbenämning	Fårkammaren
Kommun	Sorsele
Socken	Sorsele
Fastighet	del av Bertejaur 1:6
Lägesbeskrivning	se bifogad karta
Areal	2,2 ha
Därav landareal	2,2 ha
Förvaltare	länsstyrelsen
Ägarekategori	enskilda
Ärendets handläggning	Förslag om bildande av naturreservat har väckts av markägarna. Såväl Sorsele kommun som statens naturvårdsverk har tillstyrkt reservatsbildning.

1978-12-20

11.1211-591-76

Grund för beslutet

Sydväxtberget Fårkammaren är ett representativt exempel på ett sydväxtberg inom Ammarnäsområdet som har en rik flora. Området har också visst kulturhistoriskt värde.

Med stöd av 7 § naturvårdslagen (1974:1025) förklarar länsstyrelsen det område som är utmärkt på bifogad karta som naturreservat.

Reservatsföreskrifter

För att trygga ändamålet med reservatet förordnar länsstyrelsen med stöd av 8 och 10 §§ naturvårdslagen samt 9 § naturvårdsförordningen (1976:484) att nedan angivna föreskrifter samt vård- och förvaltningsbestämmelser skall gälla för området.

- A. Föreskrifter jämlikt 8 § naturvårdslagen angående inskränkning i markägares och annan sakägares rätt att förfoga över fastighet inom reservatet
-

Utöver föreskrifter och förbud i andra lagar och författningar skall förbud gälla att

1. bedriva täkt eller annan verksamhet som förändrar områdets topografi och landskapets allmänna karaktär, yt- eller dräneringsförhållanden som att gräva, spränga, borra, schakta, dika och utfylla,
2. anordna upplag,
3. anlägga väg, stig eller parkeringsplats,
4. dra fram mark- eller luftledning,
5. anlägga linbana,
6. anlägga skjutbana,
7. uppföra helt ny byggnad eller annan anläggning,
8. uppföra stängsel eller andra hägnader,

1978-12-20

11,1211-591-76

9. använda kemiska bekämpningsmedel,
10. tillföra växtnäringsämnen,
11. skada levande eller döda träd och buskar eller annan växtlighet.

C. Föreskrifter jämlikt 10 § naturvårdslagen om vad allmänheten har att iakttaga inom reservatet

Utöver föreskrifter och förbud i andra lagar och författningar skall förbud gälla att

1. störa djurlivet genom fotografering av fågelliv, lya, gryt eller motsvarande,
2. medföra ej kopplad hund eller annat lösgående husdjur,
3. göra upp eld,
4. framföra motordrivet fordon,
5. bryta kvistar, fälla eller på annat sätt skada levande eller döda träd och buskar, ta frö och att skada vegetationen i övrigt t ex genom att gräva upp örter, gräs, mossa och lava,
6. tälta,
7. anordna orienteringskontroller eller snitslade spår.

D. Bestämmelser jämlikt 9 § naturvårdsförordningen om vård och förvaltning

a) Syftet med vården och förvaltningen

Området skall vårdas så att den av terrängformerna präglade vegetationen bevaras och utvecklas på ett för sydväxtberg naturligt sätt. Inga vårdåtgärder beträffande vegetationen skall företas. Det område på finjordsstråket där potatis tidigare odlades får fortsätta att växa igen på ett naturligt sätt.

1978-12-20

11.1211-591-76

b) Skötselplan

Med hänvisning till ovanstående behöver inte en speciell skötselplan upprättas.

c) Reservatet skall utmärkas i enlighet med av statens naturvårdsverk utfärdade anvisningar.

d) Förvaltare


Länsstyrelsen. Naturvårdsförvaltningen skall samordnas med den för Vindelfjällen.

Detta beslut kan överklagas hos regeringen, jordbruksdepartementet, se bilaga (formulär 1).

Beslut i detta ärende har fattats av styrelsen. I beslutet deltog stf landshövding Harry Forsell jämte ledamöterna Bert Ove Bäckman, Erik Eriksson, Torsten Gavelin, Margareta Hedlund, Erik Johansson, Sigvard Larsson, Yngve Lauritz, Karl-Erik Lundström, Hilding Lövbom, Jan-Ivan Nilsson, Torsten W Persson, Carl Schmidt och Allan Sjöström.

I den slutliga handläggningen deltog även länsantikvarie Karin Eriksson, överlantmätare Tore Kvarnbrink, byrådirektör Per Erik Persson, föredragande, länsarkitekt Märt Saarm och förste länsassessor Stig Rönnblad.


Harry Forsell


Per Erik Persson

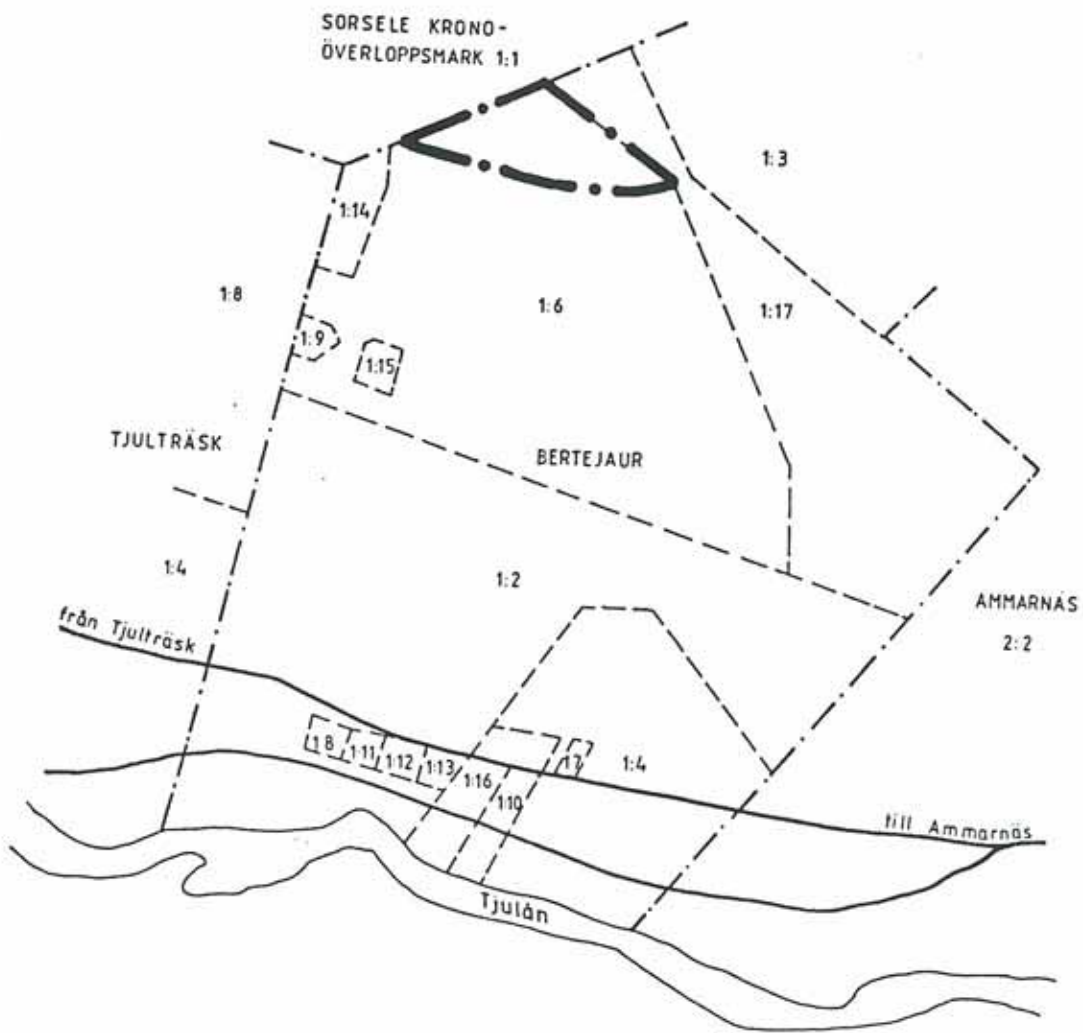
Bilagor
besvärshänvisning
karta
skötselplan

Kopia till

statens naturvårdsverk
statens planverk
vägförvaltningen
fastighetsbildningsmyndigheten

naturvårdsregistret

lantbruksnämnden
skogsvårdsstyrelsen
dosiern Fårkammaren
handl. HE PE LE PEP




Naturreservat FÅRKAMMAREN Sorsele kommun

—••— gräns för naturreservat

Tillhör länsstyrelsens beslut
Dnr

Skala 1:10 000



SKÖTSELPLAN FÖR FÅRKAMMARENS NATURRESERVAT I SORSELE KOMMUN



Foto: Mats Nilsson

Länstyrelsen i Västerbottens län
Storgatan 71B
901 86 Umeå
Växel: 090-10 70 00

1. Syfte med säkerställande och skötsel

Sydväxtberget Fårkammaren är ett representativt exempel på ett sydväxtberg inom Ammarnäsområdet som har en rik flora. Området har också ett visst kulturhistoriskt värde.

2. Beskrivning av objektet

2.1 Administrativa data

Namn	Fårkammaren
Skydd	Naturreservat
Kommun	Sorsele
Läge	Vid näsberget i Ammarnäs, kartblad 23 G 2-3 c-d, naturgeografisk region 36 a, koordinat 7318359 -1516895
Ägarkategori	Enskilda
Fastigheter	Del av Bertejjaur 1:6
Totalareal	2,2 ha
Skyddad areal produktiv skog	0 ha
Förvaltare	Länsstyrelsen

Naturtyper enligt Fjällvegetationskartan, Karta, se bilaga 1.

Fjällbjörkskog	2,1 ha
Fjällbarrskog	0,1 ha

2.2 Allmän beskrivning av reservatet

Landskap/läge

Naturreservatet Fårkammaren ligger i högfjällsregionen av Västerbotten. Området ligger i byn Ammarnäs vid sydslutningen av det 728m höga Näsberget, på gränsen till Vindelfjällens naturreservat.

Geologi

Grå fyllit, kvartsfyllit och glimmerskiffer utgör bergarten i området.

Naturmiljö

Reservatet beskrivs som ett sydväxtberg. Alla sydväxtbergets formelement finns representerade: den tvärbranta klippväggen, finjordsremsan vid klippväggens fot och den starkt sluttande blockmarken därunder. I reservatet växer en rad intressanta växter, bl.a. ”sydväxter”, dvs. arter med en mer sydlig utbredning, och vissa fjällväxter.

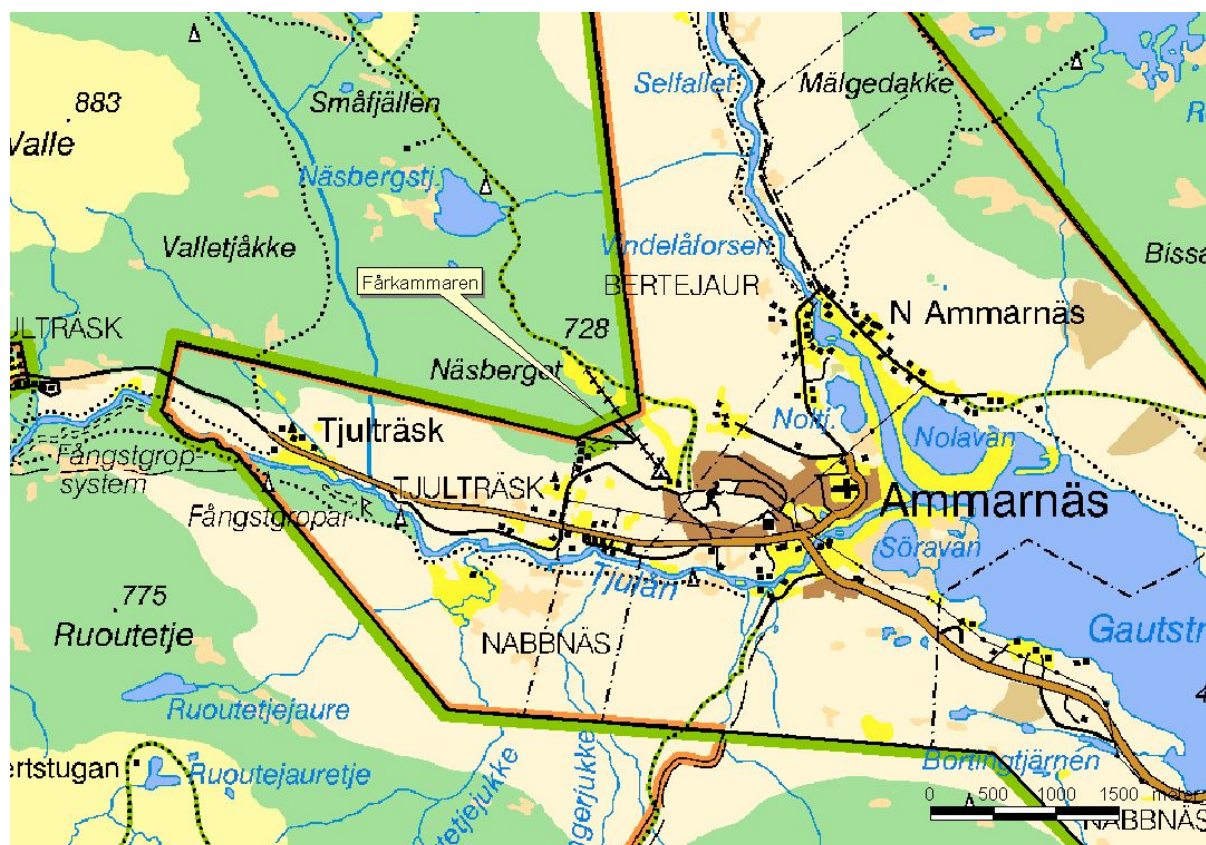
Kulturhistoria

Inom en kortare sträcka är klippväggen hög och har genom ett markerat överhäng bildat en halvgrottartad plats där Ammarnäs skogsbetande får förut sökte skydd vid oväder. Enligt

uppgift har bl.a. potatis tidigare odlats i ett område av finjordsstråket vid klippfoten. Bakgrunden till reservatet är att markägarna själva väckte förslaget om reservatsbildning.

Friluftsliv

Närheten till Ammarnäs gör att reservatet har en viss betydelse för rörligt friluftsliv. Turister som rör sig runt byn besöker området, inte minst för det kulturhistoriska värdet. Betydelsen för rörligt friluftsliv förväntas i framtiden vara relativt konstant. Några särskilt iordningsställda friluftsanordningar finns inte.



Figur 1. Översiktskarta för naturreservatet Fårkammaren.

3. Indelning i skötselområden

Nedan indelas reservatet i skötselområden utifrån gemensamma drag vad gäller naturtyp, utvecklingshistorik samt form av skötsel. För karta, se bilaga 2.

3.1 Skötselområde med fri utveckling

Området skall vårdas så att den av terrängformerna präglade vegetationen bevaras och utvecklas på ett för sydväxtberg naturligt sätt.

Skötselåtgärder

Inga

3.3 Friluftsliv och anläggningar

Inom reservatet är inga anordningar aktuella för att öka tillgängligheten utan området får nyttjas utifrån sina naturgivna förutsättningar. Ingen särskild plats att parkera finns iordningställd.

Mål

- Informationstavla i A3 format skall finnas och vara utformad enligt Naturvårdsverkets riktlinjer ”Att skylta skyddad natur”.
- Grundläggande information om reservatet skall finnas på länsstyrelsens externa hemsida, www.ac.lst.se

Skötselåtgärder

- Byta ut skylten vid behov

4. Övriga anläggningar

Inga övriga anläggningar finns.

5. Nyttjanderätter

Jakt får bedrivas av jakträttsinnehavare enligt gällande jaktlagstiftning och i enlighet med gällande reservatsföreskrifter.

6. Utmärkning av gränser

Reservatet ska hållas väl utmärkt enligt svensk standard och Naturvårdsverkets anvisningar. Gränserna bör ses över vart 10:e år och målas om vid behov.

7. Sammanställning av åtgärder och kostnader

Skötselåtgärd	Var	Tidpunkt	Prioritet
Ny skylt	Se bilaga2	2009-2011	1

¹ Siffran anger prioritetsordning i de fall genomförandet av skötselåtgärderna begränsas av tillgängliga resurser, 1 är högsta prioritet och 3 är lägsta.

8. Tillsyn och uppföljning

Tillsynen av området utförs av naturvårdsförvaltaren och ska dokumenteras skriftligt. Tillsynen innefattar, utöver en besiktning av att reservatsföreskrifterna efterlevs, även alla anläggningar, utmärkningar och skyltar inom reservatet. Brister och fel ska dokumenteras och åtgärdas.

Tillsynen och uppföljningen av reservatet kommer tillsammans att utgöra ett underlag för en eventuell revidering av skötselplanen.

8.1 Uppföljning av skötselåtgärder

I samband med att skötselåtgärder utförs ska utgångsläget innan åtgärden, tidpunkt för åtgärd, åtgärdens omfattning och utförande samt uppnått resultat dokumenteras för att möjliggöra en långsiktig uppföljning. Vidare ska även kostnaderna för åtgärderna noteras.

8.2 Uppföljning av bevarandemål

Områdets bevarandemål ska följas upp enligt nationellt fastställda metoder för uppföljning av skyddad natur. Uppföljningen kommer att ske utifrån reservatets skötselområden och indelningen i naturtyper. Indelningen kan komma att ändras efter ytterligare fältbesök i reservatet eller efter att området har flygbildstolkats.

Lena Lundevaller

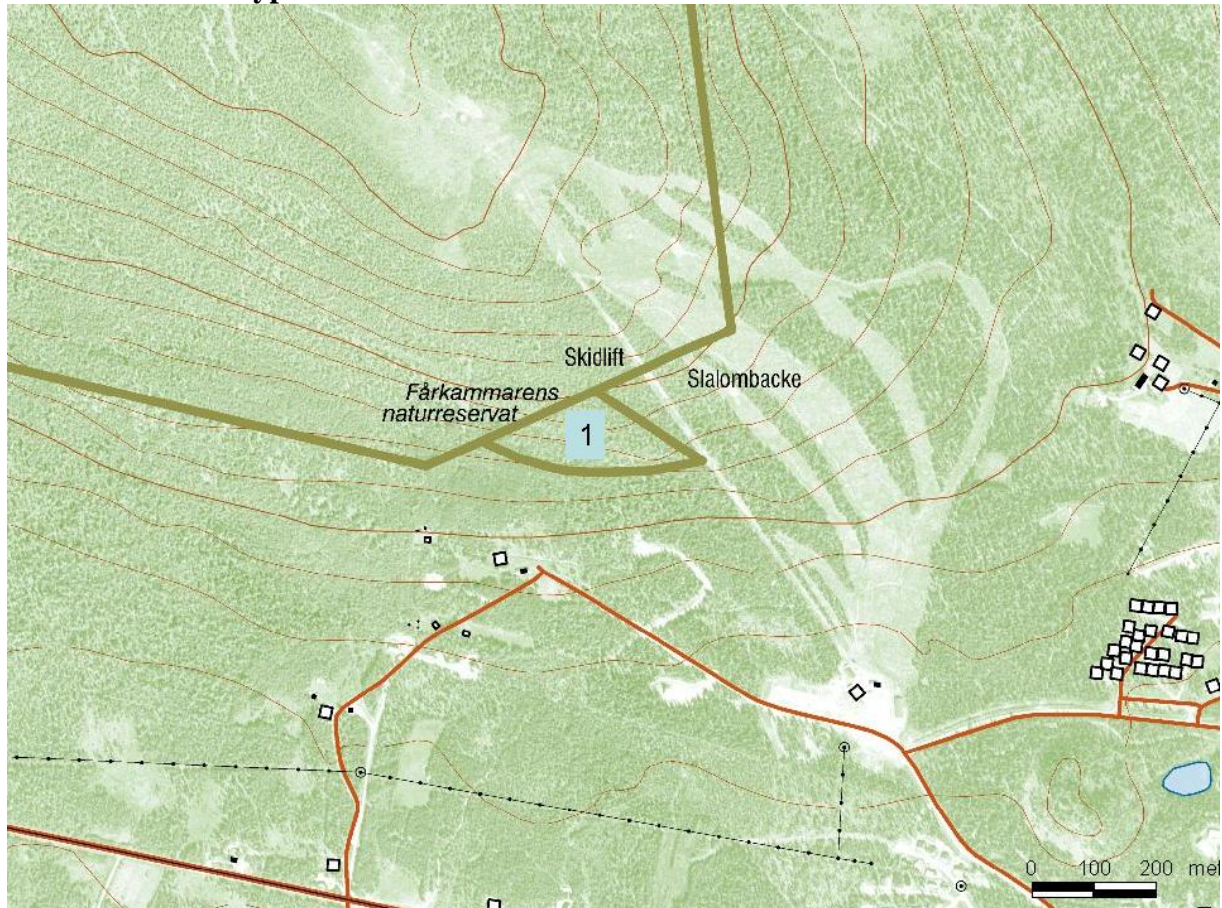
Eva-Britt Olofsson

Kartbilagor:

Bilaga 1. Naturtypsindelning

Bilaga 2. Skötselområden och friluftslivsanläggningar

Karta över naturtyper i Fårkammarens naturreservat

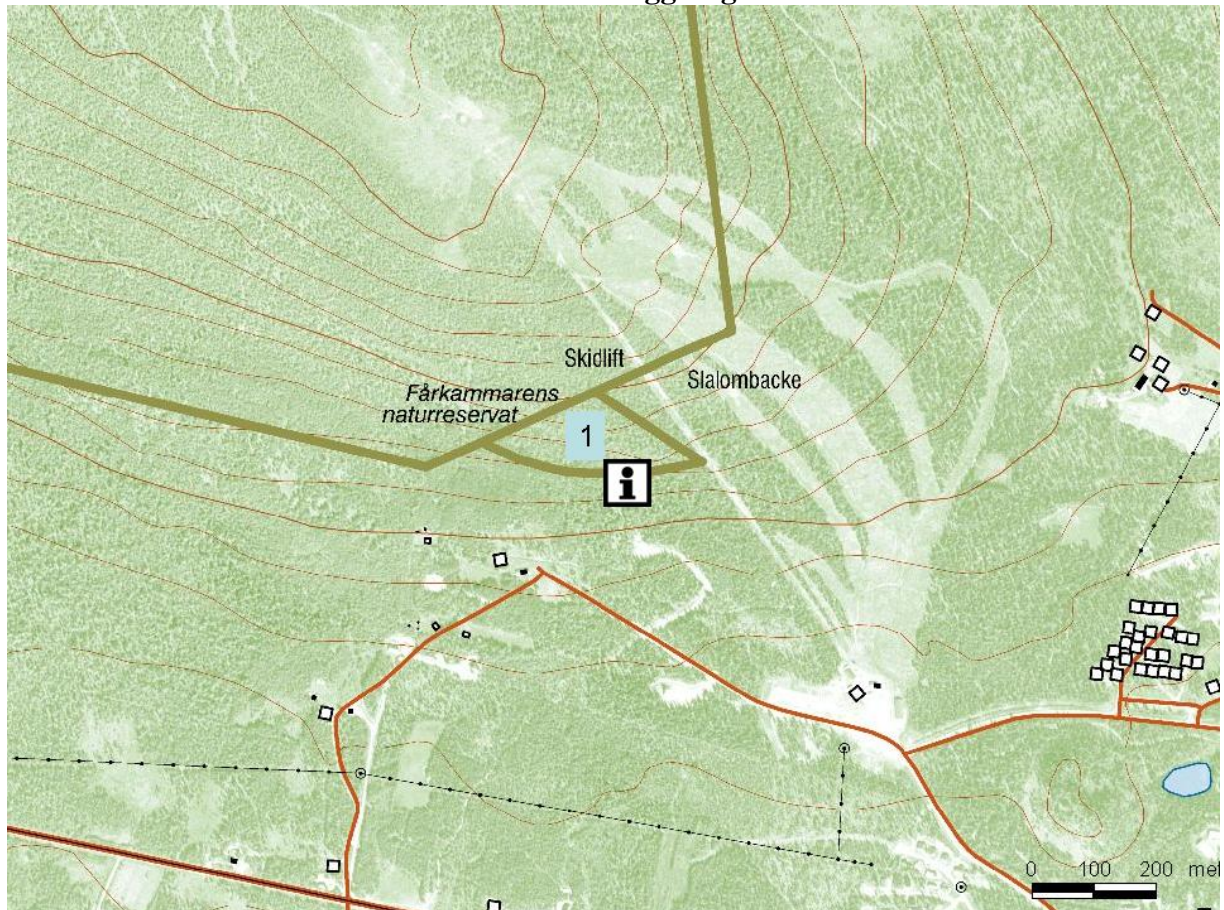


Bilaga 2. Karta över naturtypsfördelningen i Fårkammaren enligt Fjällvegetationskartan.

1. Fjällbjörkskog med inslag av fjällbarrskog.

Tillhör reservatsbeslut dnr: 11.1211-591-76

Karta över skötselområden och friluftslivsanläggningar i Fårkammarens naturreservat



Bilaga 1. Karta över skötselområden och friluftslivsanläggningar i Fårkammaren naturreservat.

1. Skötselområde med fri utveckling.

 Informationstavla

Tillhör reservatsbeslut dnr: 11.1211-591-76