

Välkommen till sol, vind och vatten

Hindens rev är en fem kilometer lång landtunga. Revet slukas successivt av Väneren, men dyker upp igen längs Dalslands kust. Hinden har skapats av en mycket berömd arkitekt. Inlandsisen. De gamla sägnerna gör däremot gällande att Hinden är en kärleksbro för jättar.

Tänk dig en kärlekskrank jätte i Dalsland. Tänk dig sedan en lika kärlekskrank jätte i Västergötland. Tänk dig dessutom att de två fattat tycke för varann. Vad gör två jättar vars kärlek hindras av Vänerens vidsträckta vatten? Jo, de börjar naturligtvis bygga en bro. Problemet är att sjötrollen tycker illa om broar och river i takt med att jättarna bygger. Därför ser du idag bara fundamenten – Hindens rev och Hjortens udde - till kärleksbron över Väneren.

Inlandsisens skapelse

Nu är det inte alla som tror på jättar. Vetenskapen föredrar att beskriva Hindens rev som en randmorän från istiden. Randmoränen bildades när inlandsisen gjorde halt under sin reträtt norrut. Under några århundraden samlades mängder av sten, grus och sand längs den stillastående iskanten. Resultatet blev Hindens rev, en flera kilometer lång kil som skjuter ut från Kållands västsida. Ryggen fortsätter ut i vattnet i form av ett undervattensrev, för att åter ta sig över ytan vid Dalslands kust. Där kallas revet för Hjortens udde.



Inlandsisen har format Hindens rev.

Rofylld vandring

Att vandra längs Hindens rev är en rofylld sysselsättning. Stigen ringlar sig fram mellan rötter och stenar, för att slutligen försvinna bland klippor och vatten vid Hindekraket. Alltså udden längst ut på spetsen. Vandringen är på närmare fyra kilometer – enkel väg. Från den rymliga parkeringsplatsen till spetsen. Den första kilometern ingår däremot inte i naturreservatet.

En serie öar


Den torra, vindpinade sydsidan har naturligtvis helt andra förutsättningar än den fuktiga nordsidan. På ett stenkast avstånd erbjuder livet helt olika förutsättningar – och det avspeglar sig naturligtvis på växtligheten. Hindens rev är naturligtvis ett rev, men i undantagsfall en serie öar. Vid extremt högvatten skärs revet av och bildar en rad småöar. När revet förvandlas till en ögrupp byter området av tradition namn. Öarna går under namnet Killingarna.

Den stolta båken

Vatten och vind. Med dessa två ord kan Hindens rev enkelt summeras. Vinden river och sliter i träd och buskar. Under vandringen ser du resultatet i form av brutna och pinade trädtoppar. Här tillåts inga furor att växa sig höga och raka. Halvvägs ut finns rester av den ljunghed som täckte stora delar av revet under 1800-talet. Annars är det sällan som den mänskliga närvaron gör sig påmind längs Hindens rev. Undantaget båken, som reser sig stolt över marken. Båken är ett gammalt sjömärke. Den påminner om en fyr men saknar ljus.



Tallarna pinas av vinden över Hinden.



Vadarfåglar ses ofta passera förbi Hindens rev under sensommaren. Här ser vi en flock tegelröda myrspovar.

Kärnsnäppor och snösparvar

Under vår och höst passeras revet av en mängd flyttfåglar. Främst skarvar, lommar, ändor och vadare. I slutet av april och början av maj finns dessutom goda chanser att se ejder rasta utanför spetsen. Ejdern hör normalt hemma i saltvatten, men ett mindre antal passerar regelbundet genom Väneren. Vadarfåglar – kanske främst kärnsnäppor och myrspovar – kan passera i stora antal under sensommar och tidig höst. På vintern är fågellivet mer sparsmakat, men med lite tur kan en flock snösparvar eller vinterhämlingar ses leta frön på den snöfria udden.

För dig som föredrar sandstränder framför vindpinade tallar erbjuds förnämliga möjligheter vid Hinden. Vid revets början ligger populära Svalnäsbadet – också känt under namnet Vänerens Riviera.

🇬🇧 Hindens rev

Hindens rev is a three-kilometre long spit from Kålland, west of Lidköping. This narrow spit stretches into Lake Vänern, where it is covered by water, and then re-appears on the coast of Dalsland.

The constant wind creates special conditions for life on Hindens rev. The lasting impression is often one of wind-blown pine trees and large rose-hip and juniper bushes. Halfway out, there are remnants of the heather-covered moor which dominated the area in the 19th century. The bird life can be rich – particularly during the autumn when migrating birds of all kinds pass by.

It is easy to travel by car to Hindens rev. There is a parking lot at the beginning of the spit, with signs leading to a path that takes you to the tip. Close to the base of the spit, there is a lovely sandy beach, ideal for swimming in the summer.

§ FÖRESKRIFTER

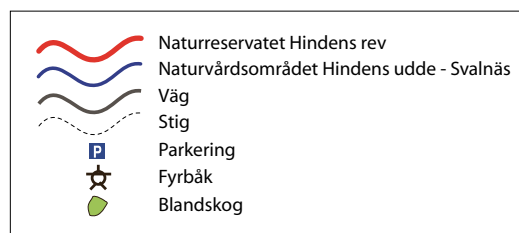
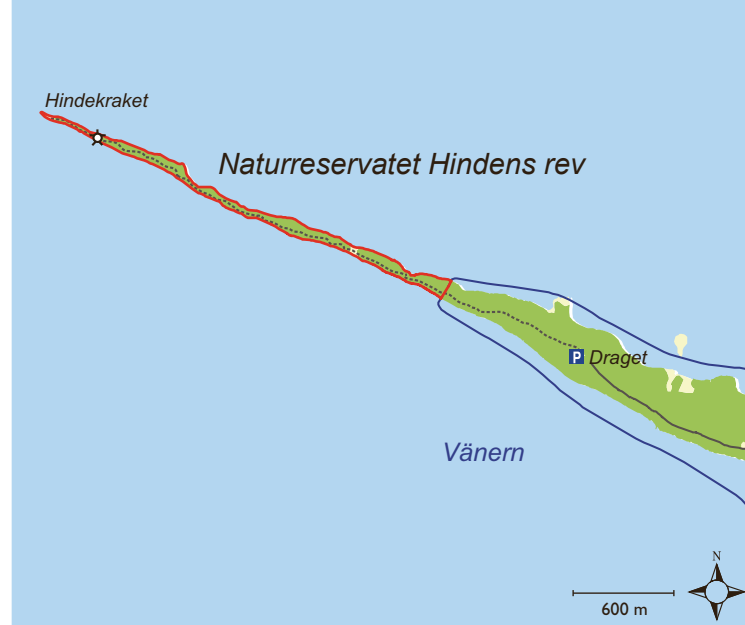
Det är förbjudet att...

- ... förstöra, skada eller bortföra fast naturföremål eller ytbildning.
- ... störa djurlivet.
- ... medföra okopplad hund.
- ... fälla träd och buskar.
- ... bryta kvistar eller på annat sätt skada vegetation i övrigt, exempelvis genom att plocka eller gräva upp gräs, blommor, ormbunkar, lavar, mossor eller svampar.
- ... framföra motordrivet fordon eller annat transportmedel.
- ... tälta, ställa upp husvagn, anordna gömsle eller liknande.
- ... anbringa tavla, plakat, affisch eller annan störande anordning.

🇬🇧 REGULATIONS

It is prohibited to...

- ... destroy, damage or remove fixed natural objects or surfaces
- ... disturb the animals
- ... walk a dog without a lead
- ... cut down trees and bushes
- ... break off twigs or branches or damage the vegetation in some other way, by picking or digging up grass, flowers, vascular plants, moss, lichen or fungi
- ... drive motor vehicles or any other form of transport
- ... set up camp, park a caravan, organise hiding places and so on
- ... put up pictures, signs, posters or other disruptive items



Naturreservatet förvaltas av Länsstyrelsen i Västra Götalands län
Tfn: 031-60 50 00 • www.lansstyrelsen.se/vastragotaland
Området ingår i EU:s nätverk av skyddsvärda områden, Natura 2000.

Naturreservat i Västra Götalands län

* Hindens rev

