



LÄNSSTYRELSEN  
VÄSTRA GÖTALANDS LÄN

# Fiskeregler i havet i Västra Götalands län

Vi hoppas att din fisketur blir trevlig och spännande! Här följer ett urval av de fiskeregler som gäller för fiske i havet i Västra Götalands län. Syftet med fiskereglerna är att skydda och säkerställa bestånden av fisk och skaldjur. Observera att det gäller särskilda regler för fisket i Svinesund och Idefjorden (se FIFS 2004:36). Fiskereglerna ändras kontinuerligt. Uppgifterna i denna broschyr är aktuella vid tryckningstillfället.

## GRÄNS MELLAN KUSTVATTEN- OMRÅDE OCH SÖTVATTENSOMRÅDE

Göta älv begränsas av en linje från nordligaste udden på Älvnabben vid Västerberget över Knippelholmens fyr till västra piren på Arendals småbåtshamn på Hisingen. Nordre älv begränsas av en linje från västligaste udden av Kalhed Näsa på Hisingen till västligaste udden av Klubbenäs på fastlandet. Övriga kustmynnande vattendrag begränsas av en rät linje mellan de två yttersta mynningsuddarna i varje vattendrag.

## KUSTVATTENOMRÅDE

Allt vatten ut till fyra nautiska mil utanför baslinjen.

## FAST FISKEREDSKAP ÄR

Fiskebyggnad respektive fiskeredskap med ledarm, och om redskapet är fastsatt vid botten eller stranden och avses stå kvar i mer än två dygn i följd.

## HANDREDSKAP

Med handredskap avses spö, pilk och liknande rörliga redskap som är utrustade med lina och högst tio krokor.

## RÖRLIGA REDSKAP

Alla andra typer av redskap, till exempel nät och burar.

## MINIMIMÅTT

Vid fångst med handredskap gäller minimimåtten endast för lax, öring och torsk. För fisk avståndet från nospetsen till stjärtfenans yttersta spets.

För hummer och kräfta carapaxlängd = avståndet från ögonhålans bakkant till huvudsköldens bakkant, mätt parallellt med mittlinjen.

ART	MINIMIMÅTT
Lax	45 cm
Öring	45 cm
Torsk	30 cm
Sill	18 cm
Vitling	23 cm
Rödspätta	27 cm
Skrubba	20 cm
Kolja	27 cm
Kummel	30 cm
Gråsej	30 cm
Piggvar	30 cm
Äkta tunga	24 cm
Rödtunga	28 cm
Bergtunga	25 cm
Sandskädda	23 cm
Hummer	9 cm (carapaxlängd)
Havskräfta	3,2 cm (carapaxlängd) eller 10,5 cm totallängd

Fångst som inte uppfyller minimimått ska återutsättas omedelbart.



Övre bilden: Havsöring.  
Nedre bilden: Makrill, Bohusläns landskapsfisk.

## BESTÄMMELSER OM MASKSTORLEK

Vid fiske med nät får inte användas redskap med mindre maskstorlek (diagonallängd sträckt maska) än följande:

Sill, Makrill, Horngädda	50 mm
Sandskädda, Vitling, Skrubbskädda, Äkta tunga	90 mm
Kolja, Rödspätta	100 mm
Öring, Torsk, Bleka, Långa, Gråsej, Kummel, Sjurygg	120 mm

Inom vattenområde med mindre djup än tre meter enligt gällande sjökort får endast användas nät med 120 mm maskstorlek (diagonallängd sträckt maska).

## VEM FÅR FISKA?

Svensk medborgare får fiska med rörligt fiskeredskap utanför Västra Götalands kust. Med svensk medborgare jämställs utländsk medborgare som är stadigvarande bosatt här i landet. Andra utländska medborgare får fiska endast med handredskap. I sjöar och vattendrag får fiske ske endast efter tillstånd av fiskerättsinnehavaren. Sådant tillstånd fås exempelvis genom köp av fiskekort.

## REDSKAPSBEGRÄNSNINGAR FÖR FRITIDSFISKET

Förutom handredskap är det tillåtet att fiska med rörliga redskap i form av nät, ryssjor, långrev, ryssjor och burar. Vid fiske med nät, långrev, ryssjor och burar får sammanlagt högst sex redskap användas samtidigt. En långrev får vara försedd med högst 100 krok. Nätens sammanlagda längd får inte överstiga 180

meter. Antalet redskap gäller per person som aktivt deltar i fisket. För att få nyttja fler redskap krävs yrkesfiskelicens.

Vid fritidsfiske efter hummer får användas högst 6 hummertinor per person utöver de sex redskap per person som generellt är tillåtna. Sistnämnda sex redskap får inte vara hummertinor.

## FÖRHÅLLET MELLAN FISKANDE

Den som kommer först till en fiskeplats har företräde om inte flera kan fiska samtidigt. Så länge fiskare använder utsatt fiskeredskap får ingen annan hindra honom. Det är förbjudet att i onödan uppehålla fiskeplats. Efter avslutat fiske får inte redskap, utmärknings- eller förankringsanordningar, som kan hindra andra att fiska, lämnas kvar i vattnet. Fiske får inte utan lov bedrivas närmare än 100 m från fast redskap eller fiskodlingsanläggning (odlingskasse).

## FÖRBUDNA FISKEREDSKAP OCH FISKEMETODER

Fiske är förbjudet med, ljuster, huggkrok, sprängämnen, dövande eller dödande ämnen, elektrisk ström eller skjutvapen (gäller även harpungevär). Det är dock tillåtet att bärga redan fångad fisk med huggkrok. Hummer och krabba får inte fångas vid dykning. Fiske efter lax och öring med drivnät och förankrade flytgarn är förbjudet.

Det är förbjudet att fiska med krokredskap i avsikt att hugga eller rycka fast kroken eller krokarna utvändigt på fisken.

Vid fiske får inte heller användas krokredskap som särskilt anpassats för ryckfiske. Det är enligt djurskyddslagen förbjudet att använda levande fisk som agn.

## FREDNINGSMÅDEN OCH RESERVAT

Inom fredningsområden gäller särskilda bestämmelser och förbudstider. Här gäller bland annat nätfiskeförbud. Inom naturreservat och fågelskyddsområden kan också finnas inskränkande bestämmelser.

## MÄRKNING AV FISKEREDSKAP

Alla i havet utestående fiskeredskap ska vara märkta enligt Fiskeriverkets föreskrifter (FIFS 1994:14) om märkning och utmärkning av fiskeredskap och vattenbruksanläggningar. Vid yrkesmässigt fisk ska redskapen vara märkta med fiskefartygets distriktsbeteckning eller yrkesfiskelicensnummer.

Vid fritidsfiske ska fiskekulan/cylindern vara märkt med fullständigt för- och efternamn och adress eller fullständigt för- och efternamn och telefonnummer eller särskilt registreringsnummer som tillhandahålls av länsstyrelsen. Den som bedriver fritidsfiske ska även märka fiskekulan/cylindern med stora bokstaven F. Godkända utmärkningar är en röd, orange, gul eller vit fiskekula eller cylinder. Man kan också välja att istället använda vakare men då får den inte vara röd eller grön. För mer detaljerad information se Fiskeriverkets föreskrifter (FIFS 1994:14) om märkning och utmärkning av fiskeredskap.

## FREDADE ARTER

Det är förbjudet att fiska skärkniv, havsnejonöga, småfläckig rödhaj, brugd, sillhaj (håbrand), slätrocka, knaggrocka, majfisk, staksill, pigghaj, blåfenad tonfisk och ål.

## FREDNINGSTIDER

Fiske efter lax och öring är förbjudet inom kustvattenområdet under tiden från och med 1 oktober till och med 31 mars, utanför kustvattenområdet under hela året. Från den 1 januari till och med 31 mars är fiske efter torsk, bleka och kolja förbjudet innanför trälgränsen.



Hummer där minimimåttet 90 mm- är illustrerat. Foto: Lars Molander

Förbudet gäller både handredskap och rörliga redskap. Det är förbjudet att fiska hälleflundra från den 20 december till och med 31 mars.

### **FÅNGSTBEGRÄNSNING VID HANDREDSKAPSFISKE EFTER HAVSÖRING OCH LAX**

Vid fiske med handredskap i Skagerrak och Kattegatt, förutom i Svinesund och Idefjorden, får under varje dygn behållas högst två fiskar per fiskare av den sammanlagda fångsten av lax och öring.

### **FISKE MED BURAR (TINOR)**

Fiske efter hummer får endast ske med hummertina. En hummertina ska ha minst två cirkulära flyktöppningar med en minsta diameter om 60 mm placerade i den nedre kanten av varje rums yttervägg.

Bur (tina) får användas vid fiske på vattendjup grundare än 30 m endast om den är försedd

med minst en cirkulär flyktöppning med en minsta diameter om 75 mm placerad i nedre kanten av varje rums yttervägg. Detta gäller inte för hummertinor (se ovan), eller burar för fångst av snäckor. Fiske med burar efter snäckor får endast ske efter tillstånd av Havs- och vattenmyndigheten.

### **FISKE EFTER HUMMER**

Fiske efter hummer är förbjudet under tiden 1 december till den första måndagen efter den 20 september kl. 07.00. För den som bedriver fiske med stöd av fiskelicens gäller dock förbudet från den 1 januari till den första måndagen efter den 20 september kl. 07.00. Hummer med yttre rom ska återutsättas omedelbart. Hummer får under tiden från och med 10 maj till den första måndagen efter den 20 september kl 07:00 inte hållas i någon form av sumpningsanordningar. Fiske efter hummer får endast ske med hummertina. Dessutom får hummer med yttre rom inte fångas.

Från och med kl. 07.00 måndagen före första tillåtna dagen att fiska hummer och fram till kl. 07.00 den första tillåtna dagen att fiska hummer, är det förbjudet att fiska med nät, ryssjor och tinor i Skagerrak och Kattegatt. Fiske med sillgarn, makrillgarn samt fiske med tinor efter havskräfta på större djup än 30 meter är undantagna.

En hummertina ska ha minst två cirkulära flyktöppningar med en minsta diameter om 60 mm placerade i den nedre kanten av varje rums yttervägg. Vid fritidsfiske efter hummer får användas högst 6 hummertinor per person.

När hummer hålls i sump ska sumpen vara märkt med användarens fullständigt för- och efternamn och adress eller fullständigt för- och efternamn och telefonnummer eller särskilt av Länsstyrelsen för fiskeredskap tillhandahållet registreringsnummer eller, vid yrkesmässigt fiske, med fiskefartygets distriktsbeteckning eller yrkesfiskelicensnummer.

### FISKE MED RYSSJOR

Ryssjor ska vara försedda med två cirkulära flyktöppningar med en minsta diameter om 75 mm placerade på vardera sidan av struten i varje fiskhus. Det är förbjudet att samtidigt fiska med fler än sex ryssjor (tolv strutar).

### NÄTFISKE PÅ GRUNDOMRÅDENA

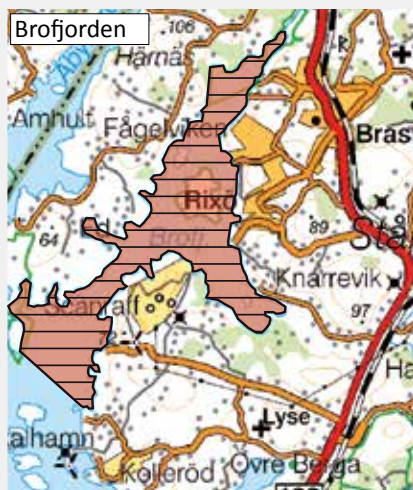
Nät med annan maskstorlek än 120 mm diagonallängd får inte användas inom vattenområden med mindre djup än tre meter enligt gällande sjökort. Från den 1 januari 2013 så får nätfiske grundare än 3 meter (enligt gällande sjökort) endast ske under perioden 1 maj-30 september. Nät får endast stå ute under perioden från klockan 16:00 till 10:00.

### NÄTFISKEFÖRBUD

Fiske med nät på större djup än tio meter är förbjudet i Brofjorden innanför en rät linje från sydspetsen på Grötö i position 58 20,07 N, 11 22,62 O till Skalhamn i position 58 19,53 N, 11 24,17 O.

För fiske inom det område som anges i första stycket gäller även följande. Den som fiskar med nät på grundare vatten än 10 meter får använda en sammanlagd nätlängd om högst 180 meter. Vid annat fiske, inklusive handredskapsfiske, får under varje dygn behållas högst tre fiskar per fiskare av den sammanlagda fångsten av torsk, kolja och lyrtorsk (bleka).

Observera att från den 1 januari till och med den 31 mars är allt fiske efter torsk, bleka och kolja förbjudet innanför trälgränsen. Förbudet gäller både handredskap och rörliga redskap.



Områden med nätfiskeförbud djupare än tio meter

För detaljerade uppgifter se Fiskeriverkets föreskrifter (FIFS 2004:36).



Makrillstim. Foto: Lars Molander

### **NÄTFISKE DJUPARE ÄN TRE METER**

Inom vattenområden med större djup än 3 meter enligt gällande sjökort är fiske efter lax med nät förbjudet.

### **INOM FREDNINGSMRÅDEN**

Fiske är förbjudet under tiden från och med 1 oktober till och med den sista mars. Förbudet gäller inte fiske med hummertina.

Under perioden 1 april till 30 september är dessutom vissa andra redskap tillåtna till exempel handredskap som ej släpas efter båt. Fiske med angeldon eller liknande metod är inte tillåtet.

Inom Kävra fredningsområde är allt fiske utom fiske med handredskap förbjudet under hela året. Inom Buskärs och Tanneskärs fredningsområden är allt fiske förbjudet under hela året.

Observera att det gäller särskilda bestämmelser i Enningdalsälvens och Kobbungebäckens fredningsområde (se FIFS 2004:36).

### **BROTT MOT FISKEBESTÄMMELSER**

Brott mot bestämmelserna faller under allmänt åtal och kan ge böter eller fängelse. Fiskeredskap kan beslagtogs och förverkas. Kustbevakning, polis och fisketillsynsmän bevakar att bestämmelserna efterlevs. Om du observerar brott mot gällande regler – kontakta någon av nedanstående myndigheter.

#### **För ytterligare information kontakta någon av följande myndigheter:**

**Länsstyrelsen**  
010-224 40 00  
[www.lansstyrelsen.se/vastra-gotaland](http://www.lansstyrelsen.se/vastra-gotaland)

**Polisen**  
114 14

**Havs- och Vattenmyndigheten**  
010-698 60 00  
[www.havochvatten.se](http://www.havochvatten.se)

**Kustbevakningen**  
0776-70 60 00  
[www.kbv.se](http://www.kbv.se)

## RÅD TILL DIG SOM FISKAR

Ta aldrig upp mer fisk än vad du och din familj kan äta. Det är förbjudet för fritidsfiskare att sälja fisk. Avliva omedelbart fångad fisk som du ska behålla. Släpp varsamt tillbaka den fisk du inte kan eller vill behålla och hantera den inte med torra händer, då detta skadar fiskens slemskikt. Undvik också om det är möjligt att ta upp fisken ur vattnet vid avkrokning. Visa aktning för naturen. Lämnna alltid fiskeplatsen i det skick du vill finna den! Det är vi som ska lämna möjligheterna att fiska i en levande miljö i arv till kommande generationer.

Tänk på ditt ansvar! Följ angivna bestämmelser annars kan fiskbestånden skadas.

## ATT OBSERVERA VID FISKET

Den som använder ett fiskeredskap ska sätta ut och vittja redskapet själv. Något ställföreträdande fiske för annan person är inte tillåtet. Det kan förekomma tillfälliga förbud att fiska vissa arter med vissa metoder.

Se Havs- och Vattenmyndighetens webbplats [www.havochvatten.se](http://www.havochvatten.se) för mer information om eventuella tillfälliga stopp eller liknande som kan påverka fiskets utövande. Fiskelagstiftningen ändras kontinuerligt. Uppgifterna i denna broschyr är aktuella vid tryckningstillfället.

Vid rättstillämpning gäller endast den tryckta originalutgåvan av lagstiftningen. Varje fiskande är skyldig att själv ta reda på vilka bestämmelser som gäller i det område som fiske bedrivs i.



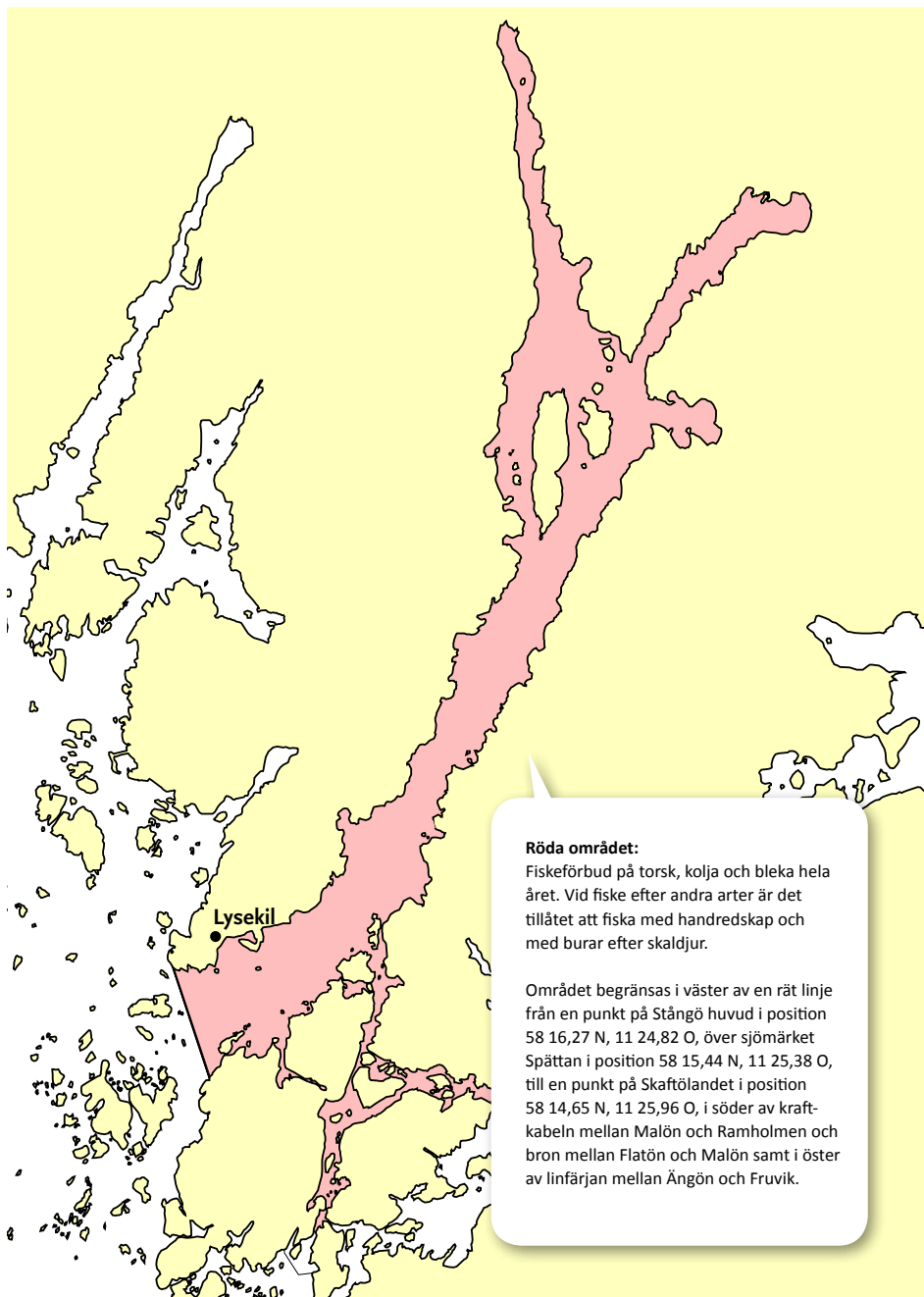
## SKYDDSOMRÅDEN FÖR FISK I VÄSTRA GÖTALANDS LÄN

**Rött område:** fiskeförbud för torsk, kolja och bleka hela året. Vid fiske efter andra arter är det tillåtet att fiska med handredskap och med burar efter skaldjur. Området begränsas av Tjörnbröarna i söder, i norr av longituden 11 30,00 O i Koljöfjorden och i väster av longituden 11 32,00 O i Lyrösund och longituden 11 31,00 O i sundet mellan Björholmen och Lyr.

**Blått område:** Förbud att fiska torsk, kolja och bleka råder under hela året. Vid fiske efter andra arter än dessa är det endast tillåtet att, under perioden från och med den 1 april till och med den 30 september, fiska med handredskap från Orust och fastlandet. Vid sådant fiske är det endast tillåtet att fiska från land.

**Grönt område:** Totalt fiskeförbud råder under hela året.

## GULLMARSFJORDEN






# FÖRTECKNING ÖVER FREDNINGSOMRÅDEN FÖR FISK I VÄSTRA GÖTALANDS LÄN

Nr	Vattendrag/Område	Mynningsområde	Kommun
1	Enningdalsälven	Idefjorden	Strömstad
2	Kobbungebäcken	Idefjorden	Strömstad
3	Kongsbäcken, Lökholmsbäcken	Dynekilen	Strömstad
4	Hogdalsälven, Vagljarnabäcken, Stene å	Saltälven	Strömstad
5	Strömsån	Hamnen i Strömstad	Strömstad
6	Bålerödsbäcken	Tångebukten	Strömstad
7	Nöddöbäcken	Nöddökilen	Strömstad
8	Överby å Risängsälven	Orrevikskilen	Strömstad
9	Hogarälven	Galtölera	Tanum/Strömstad
10	Tanumsälven, Sältälven	Tanumskilen	Tanum
11	Skärboälven	Sannäs fjorden	Tanum
12	Anråsälven	Rödhammarfjorden	Tanum
13	Träsvallsälven, Jorälven	Jorefjorden	Tanum
14	Bottnabäcken, Klingdalsbäcken	Bottnafjorden	Tanum/Sotenäs
15	Klevån Ulebergsbäcken	Vikefjorden	Sotenäs
16	Hålebäcken	Håle kile	Sotenäs
17	Lundebäcken, Bärfendalsbäcken, Skårvebäcken	Åbyfjorden	Lysekil
18	Färlev å, Sjöris å	Färlevfjorden	Lysekil
19	Orme å	Gullmaren	Lysekil
20	Broälven	Brofjorden	Lysekil
21	Holmabäcken	Holma	Lysekil
22	Kåvra	Brofjorden	Lysekil
23	Fiskebäcksbäcken	Fiskebäcksvik	Lysekil
24	Örekilsälven, Bruksbäcken, Taske å	Saltkälle fjorden	Uddevalle
25	Studserödsbäcken	Saltkälle fjorden	Uddevalle
26	Vikenbäcken	Gullmaren	Uddevalle
27	Skredsviksån	Gullmarsvik	Uddevalle
28	Hällebäcken	Gullmaren	Uddevalle
29	Rotviksbäcken	Svälte kile	Uddevalle
30	Holmaån	Havstensfjorden	Uddevalle
31	Kärreaån, Bäveån, Bodeleån	Byfjorden	Uddevalle
32	Bönsbäcken, Dönsbuk	Gullmaren	Uddevalle
33	Kvarnbäcken, Sundsbäcken	Kalvöfjorden	Uddevalle
34	Bjällandsåsbäcken	Koljöfjorden	Uddevalle
35	Orreviks bäck	Kalvöfjorden	Uddevalle
36	Forshällaån	Åsebukten	Uddevalle
37	Resterödsån	Rannebergsbukten	Uddevalle
38	Aröd å, Tjosterödsån, Bratteforsen	Ljungs kile	Uddevalle
39	Korsviksbäcken	Korsviken	Uddevalle
40	Sörgravsbäcken	Sörgraven	Orust
41	Kvarnviksbäcken	Kvarnviken	Orust
42	Henån	Ångs kile	Orust
43	Klevån	Slussekilen	Orust
44	Rödsvattenån (Gersbäcken), Morlandaån	Morlandabukten	Orust
45	Brobäcken, Vasenbäcken, Nösunds bäck	Boxviks kile	Orust
46	Kärrebergsån, Hagaån, Strane å	Kalvöfjorden	Orust
47	Mölnebyån, Trättebäcken, Varekilsån	Halsefjorden	Orust
48	Svanesunds bäck	Svanesund	Orust
49	Lyrbäcken	Yttre och Inre Kilen	Orust
50	Hallsbäck	Hästeskärsfjorden	Tjörn
51	Mjölkeviks kile, Sundsby kile, Kilsbäcken	Stigfjorden	Tjörn
52	Såbyån	Såby kile	Tjörn
53	Gunnebybäcken	Gunneby kile	Tjörn
54	Hällesdalsbäcken	Hakefjorden, Hällesdalen	Stenungsund
55	Korsgårdsbäcken, Starrkärrsbäcken	Tegelviken	Stenungsund
56	Ödsmålsån	Jordhammarsbukten	Stenungsund
57	Stenunge å	Askeröfjorden	Stenungsund
58	Norumsån, Anråse å, Jörlandaån, Vallbyån, Källeredsbäcken	Nordre älvs fjord	Stenungsund/Kungälv
59	Nordre älv		Göteborg
60	Osbäcken		Göteborg
61	Göta älv	Rivö fjord	Göteborg
62	Stora ån		Göteborg
63	Krogarbäcken, Hagaån	Askims fjord	Göteborg
64	Buskär	Danafjord	Göteborg
65	Tanneskär	Danafjord	Öckerö/Göteborg

## FREDNINGSMRÅDEN FÖR FISK I VÄSTRA GÖTALANDS LÄN



Fredningsområden

För detaljerade uppgifter om avgränsningarna  
se Fiskeriverkets föreskrifter (FIS 2004:36)

