



Så kommer man till Kronören

Allmän väg går från E4 vid Lögdeå ut på Kronören. På vägvisaren står det Långron.

Kom ihåg!

- * Respektera djurlivet. Undvik exempelvis att gå nära fågelbon, gryt och lyor. Kör båten försiktigt och inte mer än 7 knop inom 100 meter från stranden och öarna.
- * Lämna hunden och andra husdjur hemma eller i båten. Det är absolut förbjudet att släppa hundar eller andra husdjur lösa.
- * Gör inte upp eld på berghällar och klapperstensfält. De förstörs vid upphettning. Om Du skall göra upp eld, gör det på havsstranden. Använd strandved till bränsle.
- * Lämna alla träd, buskar, blommor, gräs, frön, mossor och lava såväl levande som döda orörda.
- * Tälta inte och förtöj inte båten mer än tre dygn på samma plats.
- * Kör inte med bil eller andra motorfordon annat än på väg. Med snöskoter får man endast köra på havsisen och på anvisade leder.
- * Gå inte iland på Lillbådan och far inte närmare den än 100 meter under tiden 15 april-15 augusti.

Ytterligare information

Länsstyrelsen
Naturvårdsenheten
901 86 UMEÅ
Tel 090 - 10 70 00

Naturreservat avsätts för att bevara områden med värdefull natur och för att trygga tillgången på mark för friluftsliv. Särskilda föreskrifter finns anslagna vid de flesta reservat.


Förvaltning och vård, information o d bekostas till större delen av statsbidrag, som förmedlas av statens naturvårdsverk.

Produktion: Länsstyrelsen i Västerbottens län • Text: Per Erik Persson och Lars Edenius
• Redigering: Elisabeth Berglund-A:son • Kartor: Länsstyrelsens kartritningscentral

NATURRESERVAT I VÄSTERBOTTEN



Kronören



LÄNSSTYRELSEN
NATURVÅRDSVERKET

Kronören-Drivören

Kronören-Drivören är ett väl sammanhållet skärgårdsområde vid Nordmalingskusten. Det ligger i övergången mellan den höga klippkusten i Ångermanland och Västerbottens låga steniga moränkust.

Berggrunden som framträder i de talrika strandhällarna består av starkt slirig gnejs genomdragen av många ljusare gångar av pegmatit. Dessutom finns några sprickgångar med nästan svart diabas både på Långroudden och Drivören.

Moräntäcknet är uppbyggt av svärmar med drumlinor som ger landskapet en småvägig yta och en kraftigt uppsplittrad kustlinje.

Öar och skär

Naturreservatet är rikt på öar och skär. De största öarna längst in i skärgården som Ledskår och Lång-Blågrunden är skogsbevuxna.

De öar som är mindre och ligger längre ut, är hårt exponerade och består mest av hållmarker och klapperstensfält och hedvegetation. Oftast finns det enstaka vindpinade grankloner och lövträd som björk, rönn, sälg och gråal.

Storbådan och Lillbådan är två särpräglade öar helt utan träd. Särskilt Lillbådan har ett mycket rikt fågelliv och är häckningsplats för många arter.

Det gäller beträdnadsförbud för Lillbådan från 15 april till 15 augusti.

Kustlinjen

Stränderna är ofta steniga moränstränder men på vissa avsnitt särskilt på Drivören finns det stora avsnitt med klippstränder.

Några för Västerbottenskusten ovanliga växtarter är knutna till stränderna som kärleksört, strandveronika, gul fetknopp och strandaster.

Utmed stränderna finns utom på exponerade uddar och öar och skär en tät bård av gråal. Innanför denna reser sig högvuxen smalkronig granskog.

Långroudden

En av de mest särpräglade delarna är Långroudden, som ligger längst ut mot havet. Den är präglad av vind och vågor och vinterns isskrivning och består längst ut av klapperstensfält och hållmarker.

I anslutning till klapperstensfälten finns det särskilt i de inre delarna grupper av vårtbjörk.



De exponerade stränderna som på Långroudden är blomrika med bla. mjölke, vänderot och den sällsynta blå strandveronikan.

Foto: Per Erik Persson



Havtornet, en buske med orangefärgade bär på hösten, finns på exponerade stränder som på Långroudden och på Drivören.

Foto: Per Erik Persson

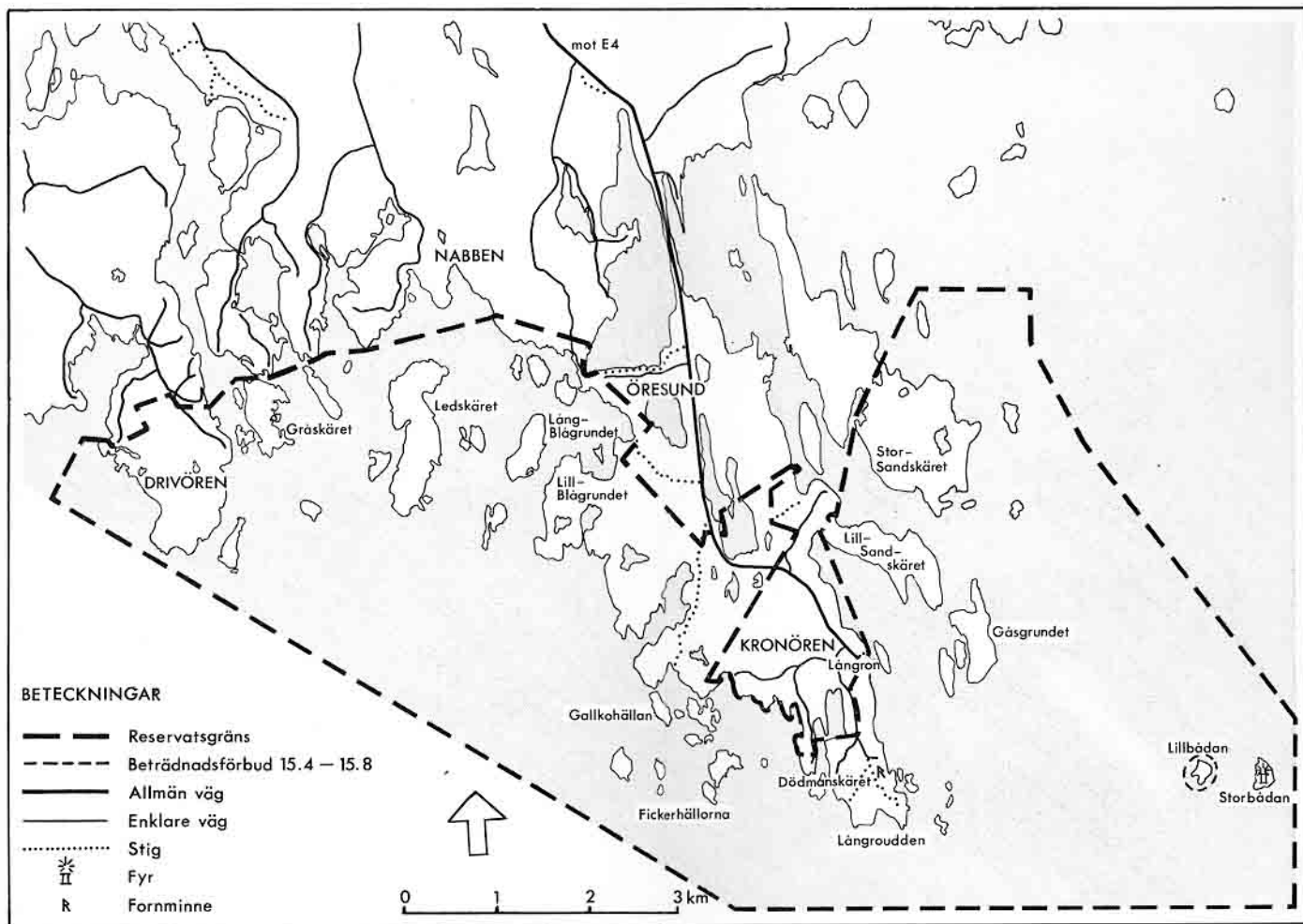
Läs mera!

- Bucht, A. 1953: Kronön. I natur i Ångermanland och Medelpad.
Olrog, C. 1930: Ornitologiska iakttagelser från Kronön i Västerbottens län. Fauna och flora 25:281-282.
Olrog, C. 1937: Ornitologiska iakttagelser från Kronön. Fauna och flora 32:255-262.

Omslagsbild:

Typisk Kronörennatur med hållmarker och skog.

Foto: Lars Edenius



Skogarna

Inom reservatet är skogarna för det mesta präglade av ett småskaligt skogsbruk. På Storsandskär finns urskogsartad tallskog.

De av modernt storskogsbruk litet påverkade skogarna är en del av reservatets naturkvaliteter.



Grågås




Smålom

Fågellivet

Kronöresområdet är sedan gammalt känt för sitt rika fågelliv. Det är det varierande utbudet av olika miljöer som skapar dessa förutsättningar. Här påträffas strikt skogsbundna fåglar som tjäder och tretåig hackspett vid sidan av rena kustfåglar som ejder och labb.

Svärta, fiskmås och silvertärna är särskilt vanliga.

En av områdets verkliga klenoder är grågäsen som häckar med flera par. Däremot tycks havsörnen, som tidigare häckade, helt ha försvunnit.



Fiskgjuse