

Tre fågelreservat i Umeälvens delta

En dubbelbeckasin lyfte just från ett grundområde nära Stora Tuvan. Nu flyger den mot fjällen. Ett ovanligt men möjligt fågelmöte en aprildag i Umeälvens delta. Grågås, sädgås, sångsvan, trana, tornfalk, blå kärrhök, kricka och bläsand kan däremot stå på artlistan efter ett par timmar.

Deltalandskap i ständig förändring

Umeälvens delta kanske inte kan mäta sig med Mississippiflodens delta. Men i Nordeuropa är området mäktigt. Det byggs upp av väldiga mängder sediment från de båda fjällälvarna Umeälven och Vindelälven.

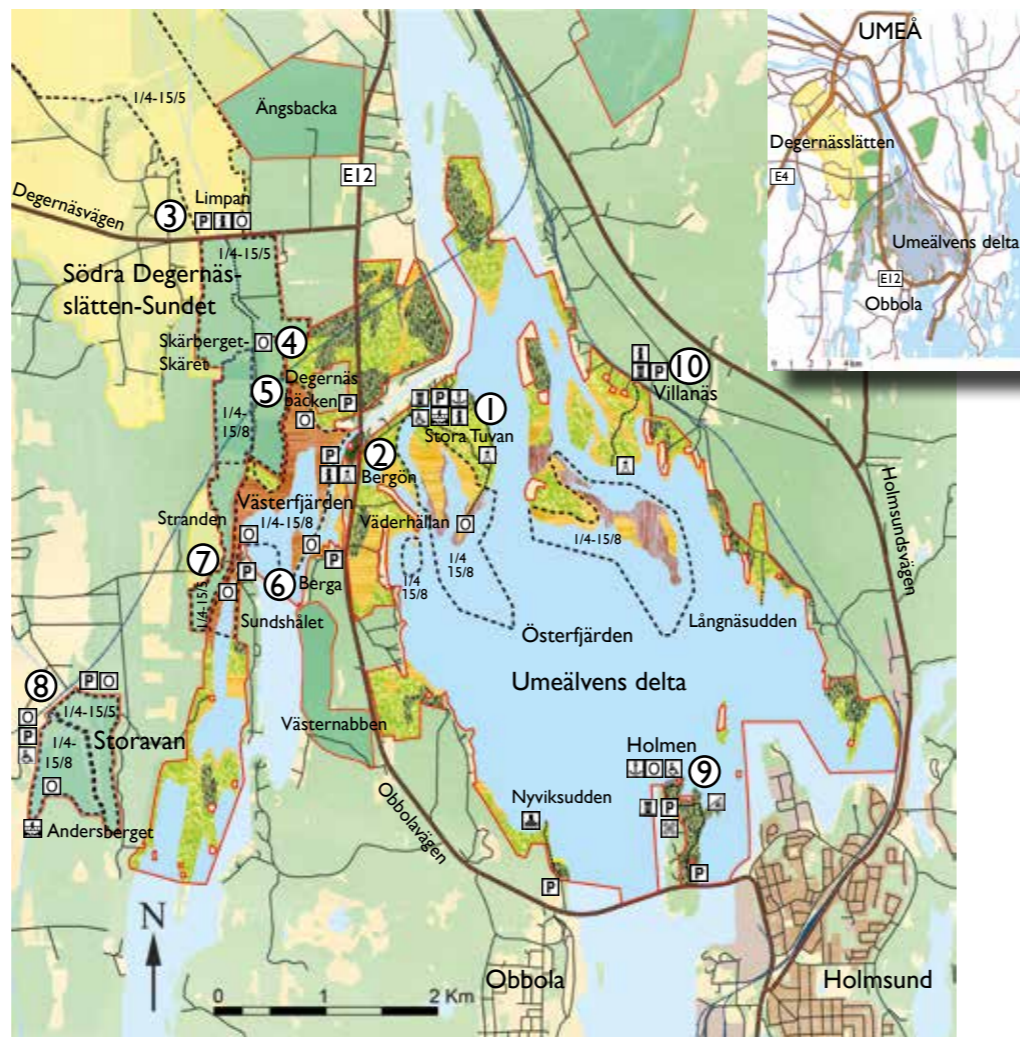
Runt deltat finns övre Norrlands största jordbruksmarker, Degernäs- och Röbbäcksslätten. Också de har byggts upp av slam som transporterats hit av älvarna.

Häftiga fågelmarker

Deltat och den omgivande slätten är mest känd för sina fåglar. Här ses mängder av gäss, änder och vadare, framför allt under flytten på våren. I slutet av april rastar ofta tusentals gäss på vattnen och ute på åkrarna, tillsammans med stora flockar av tranor och sångsvanar. Redan kring midsommar gästas deltat av flyttfåglar på väg söderut. Storspov och småspov är de allra tidigaste. Under varma sensommardagar kan du spana efter rovfåglar från Bergön och studera vadare på deltats gytjtjuga bankar.




Tillgänglighetsanpassad ramp och utkikplats finns vid Bergön.



TECKENFÖRKLARING

- Granskog
- Lövskog
- Våtmarker
- Betande strandängar
- Vass
- Vatten
- Tallskog
- Områden utanför reservatet
- Skog
- Annan mark
- Degernäs-slätten
- Andra naturreservat
- Naturreservatsgräns
- Beträdnadsförbud
- Stig
- Järnväg
- Bilväg
- Väg/gata
- Parkering
- Information
- Fågeltorn
- Observationsplats
- Kolerakyrkogård
- Hängbro
- Båtbrygga
- Tillgänglig för rörelsehindrade
- Dass

Kom ihåg att respektera fågellivet och jordbruket. Koppla hunden och håll dig till stigarna.



Bläsgås *Anser albifrons* Spetsbergsgås *Anser brachyrhynchus*

3. Södra Degernäs-slätten och Limpan

Från Limpan, en limpformad utsiktsplats, har du bra överblick över Södra Degernäs-slätten. Här är det riktigt bra fågelskådning under mars och april då stora mängder fåglar rastar här. Limpan är tillgänglig för rörelsehindrade med ledsagare.

4. Skäret och Skärberget

Området kring Degernäs-bäcken och våtmarken Skäret lockar till sig fåglar. Efter 15 maj kan du promenera eller cykla längs vägen från Limpan till observationsplatsen på Skärberget där fåren betar.

5. Degernäs-bäcken

Precis norr om Bergön efter bron finns en liten avtagsväg till vänster. Följ stigen från parkeringen ut till observationsplatsen vid Degernäs-bäcken. Här kan du njuta av fåglarna och den varma eftermiddagssolen.

6. Berga

Från plattformen har du utsikt över Västerfjärdens södra del med betande djur och rastande fåglar. Parkeringen ligger just efter du svängt av Obbolavägen



Kricka *Anas crecca* Svartsnäppa *Tringa erythropus* Stjärtand *Anas acuta*

Hitta ett utflyktsmål som passar dig:

1. Stora Tuvan

En hängbro som passar både rullstolsburna och barnvagnar gör Stora Tuvan tillgänglig från parkeringen. På ön går en tillgänglighetsanpassad ramp genom frodig lövskog ut till fågeltornet. Rampen är även tillgänglig för synskadade. Följer du rampen längre når du ett gömsle längst ut på udden. Vid fågeltornet och i gömslet finns det plats för att fika. Där är det också bra fågelskådning under vår och höst. Skyltat från Obbolavägen.


2. Bergön

Här är det fin utsikt över Västerfjärden och det rika fågellivet under vår och höst. På andra sidan Västerfjärden ser du korna beta. Från parkeringen leder en stig, anpassad för rörelsehindrade med ledsagare, upp till ett fågeltorn och en tillgänglighetsanpassad plattform. Parkeringen ligger intill Obbolavägen.



NATURRESERVAT
I VÄSTERBOTTEN

Umeälvens delta, Storavan och Södra Degernässlätten- Sundet



© Illustrationer och layout: Gun Lövdahl. Listera AB. Text: Länsstyrelsen Västerbotten. Tryckeri City Umeå 2015

7. Stöcke strandängar och Sundshålet

Efter 15 maj kan du följa åkrar och betade strandängar upp till våtmarkerna Stranden och Skäret med fina tillfällen till både ko- och fågelskådning. En spångad stig går ut till en plattform i Västerfjärdens vattenbryn. En trevlig fikaplats där nyfikna kor sommartid kan komma riktigt nära men inte ända upp. Ytterligare en plattform finns vid Sundshålet med utsikt söderut.



Rödbena *Tringa totanus*

Tofsvipa *Vanellus vanellus*

Gulärta *Motacilla flava*

8. Storavan

En värdefull våtmark är återskapad här. I norr finns parkering och observationsplats med bra överblick över tidiga sångsvanar och gäss. Parkerar du istället på västra sidan finns en tillgänglighetsanpassad plattform att uppleva det betade landskapet och fåglarna från. Här kan du också följa en stig söderut till den trevliga fika- och utsiktsplatsen på Andersberget nära både kor och fåglar.

9. Holmen

Holmen kan du nå per båt och till fots. Bryggan ligger vid norra udden. Den tillgängliga plattformen på berghällen bjuder på fin utsikt över hela Österfjärden. På östra sidan av Holmen finns vindskydd och eldplats.

10. Villanäs

Den slingrande rampen ut till fågeltornet är lättillgänglig och går genom granskog, lummig lövskog, buskmarker och över strandängar. Från tornet har du bra utblick över grunda områden och öar i Österfjärden. Fågelskådningen är bäst efter islossningen i april-juni. Under sommaren fylls buskmarkerna av surrande insektsliv. Villanäs är skyltat från Holmsundsvägen.

§ Umeälvens delta

Kom ihåg att följande inte är tillåtet:

- * Göra åverkan på mark och växtlighet, inräknat döda stående och liggande träd.
- * Under tiden 1 april till 15 augusti vistas inom områden med beträdnadsförbud enligt karta annat än på speciellt uppmärskade stigar.
- * Störa djurlivet, t.ex. genom att störa fåglar.
- * Framföra motordrivet fordon annat än på bilvägar, undantaget snöskoter vintertid på älven och på befintliga skoterleder samt för åtkomst av tomtmark på öarna.
- * Framföra vattenskoter.
- * Medföra okopplad hund.
- * Elda och tälta annat än på angivna platser.
- * Ställa upp husvagn, husbil, släpvagn eller andra fordon längre än ett dygn.
- * Ankra båtar, flottar och andra vattenfarkoster längre än ett dygn, undantaget privata båtplatser och för medlemmar i båtplatser vid Lilltuvan.
- * Sätta upp tavla, plakat, affisch, skylt eller göra inskrift.

Det är utan Länsstyrelsens tillstånd förbjudet att:

- * Fånga eller samla in ryggradslösa djur.
- * Anordna tävlingar.
- * Bedriva organiserad turistverksamhet.

§ Södra Degernässlätten - Sundet och Storavan

Kom ihåg att följande inte är tillåtet:

- * Under tiden 1 april - 15 maj vistas inom naturreservatet enligt karta annat än på bilvägen mellan Stöcke och Innerskäret i Södra Degernässlätten-Sundet och på stigar och besöksplatser i Storavan.
- * Under tiden 1 april - 1 augusti vistas inom område med beträdnadsförbud enligt karta.
- * Störa djurlivet, t.ex. genom att störa fåglar.
- * Fånga eller samla insekter, fåglar eller andra djur.
- * Medföra okopplad hund.
- * Framföra motordrivet fordon annat än på befintlig bilväg ut mot Innerskäret i Södra Degernässlätten - Sundet samt med undantag för snöskoter vintertid.

Sorgmantel
Nymphalis antio,



Åkerbär *Rubus arcticus*

Så kommer du till Reservaten.

Naturreservaten ligger söder om Umeå, se beskrivning på nästa uppslag.

Var rädd om området kring Umeälvens delta!

Naturreservat avsätts för att bevara och vårda områden med värdefull natur och för att trygga tillgången på mark för friluftsliv. Särskilda föreskrifter finns anslagna vid reservaten. Umeälvens delta, Storavan och Södra Degernässlätten-Sundet förvaltas av Länsstyrelsen Västerbotten, tel. 010-225 40 00, www.lansstyrelsen.se/vasterbotten.

Området är skyddat genom Natura 2000-områdena Umeälvens delta och Umeälvens delta och slätter. Men också genom naturreservaten Umeälvens delta, Ängsbacka, Södra Degernässlätten-Sundet, Västernabben och Storavan. De fyra sista är alla kompensationsområden för Botniabanans dragning genom Natura 2000- området.

Läs mer! www.lansstyrelsen.se/vasterbotten.



LÄNSSTYRELSEN