




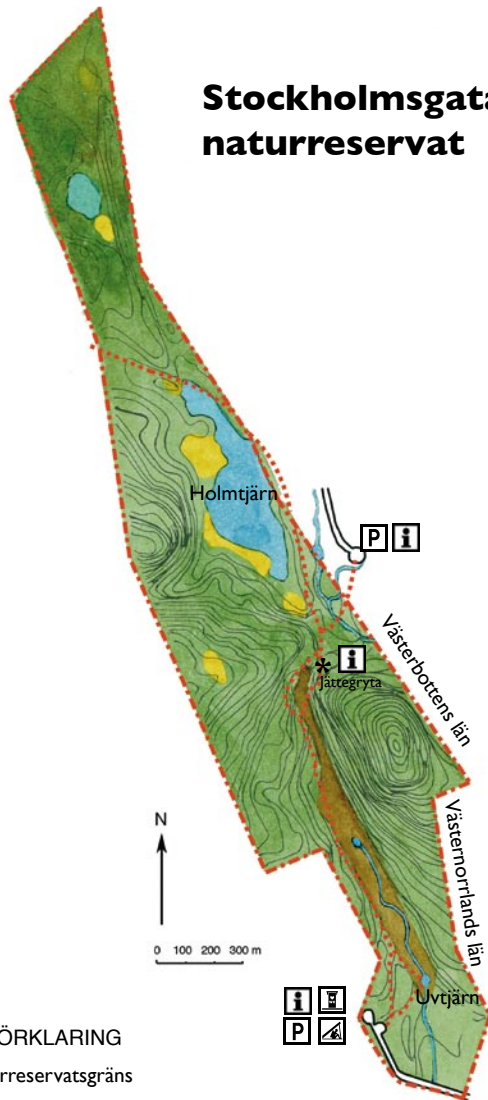
NATURRESERVAT I VÄSTERBOTTEN
/ VÄSTERNORRLAND

Stockholmsgata



© Illustrationer och layout: Gun Lövdahl. Listera. Text: Tomas Staafjord. Länsstyrelsen
Tryck: Tryckeri City. Tryckt på svanemärkt Cyclus Print papper.

Stockholmmsgata naturreservat



TECKENFÖRKLARING

- Naturreservatsgräns
- Stig
- Väg
- Kanjon
- Skogsmark
- Vattendrag
- Myrmark

- Information
- Parkering
- Vindskydd
- Toalett
- Jättegryta

Läs mer! www.ac.lst.se
www.y.lst.se

Så kommer du till Stockholmsgata

Sväng av från väg 348 vid Solberg. Det är också skyltat från vägkorset norr om Lägsta. Vid vägslutet vid vändplanen är det skyltat till reservatet. Vid denna rastplats finns vindskydd, grillplatser och torrtoalett.

Från Västerbottenssidan är det skyltat från Åselevägen (väg 557) vid Häggsjömon in mot Lakasjö. Efter cirka 5 km delar vägen sig. Du kan välja att ta vägen mot Lakasjö och sedan gå 3 km längs den uppmärkta vandringsleden. Väljer du den andra vägen, tag till vänster mot Hedlunda över Storberget - då kan Du åka bil ända fram till reservatsgränsen där det finns ett vindskydd och utedass.

Karta med vägbeskrivning, se folderns insida.

Var rädd om Stockholmsgata!

Naturreservat avsätts för att bevara och vårda områden med värdefull natur och för att trygga tillgången på mark för friluftsliv. Särskilda föreskrifter finns anslagna vid reservaten. Stockholmsgata förvaltas av Länsstyrelserna i Västerbotten och Västernorrland. Var försiktig nära stupkanter. Du är själv ansvarig för din och dina barns säkerhet.

§ Tänk på att du inte får

- * göra åverkan på mark eller växtlighet,
- * störa djurlivet,
- * bryta kvistar, fälla eller på annat sätt skada levande eller döda träd och buskar,
- * medföra okopplad hund,
- * tälta,
- * elda annat än på anvisad plats.



Länsstyrelsen
Västerbotten



LÄNSSTYRELSEN
VÄSTERNORRLAND



NATURA 2000

NATURVÅRDSVERKET/LÄNSSTYRELSEN

Välkommen till Stockholmsgata!

På gränsen mellan Västerbotten och Västernorrland ligger Stockholmsgata, en storslagen kanjonbildning. För 9400 år sedan störtade en isälv i ett mäktigt vattenfall ner i dalgången och gröpte ur en svaghetszon i urberget. Troligen skedde denna katastroftappning till följd av en jordbävning. Kanjondalen är 50 meter djup och 1,5 km lång. Sägnera hävdar att namnet Stockholmsgatan kommer från en jämförelse med de trånga gatorna i gamla stan.



Rasta i en gryta!

En fyra meter djup jättegryta ligger strax öster om kanjonens norra ände. Den bildades när vattenströmmarna tvingade stenar och block att snurra runt och slipa sig ner i berget. Jättegrytans botten har en diameter på 5,3 meter och där finns dessutom bänkar att rasta vid.

Spännande grottor!

Förutom den mäktiga kanjonen finns andra spännande formationer i reservatet. Norr om Uvtjärnen finns flera blockgrottor av olika storlek. Ett par av de större genomströmmas av en liten bäck. I kanjonens mitt ligger nästa grottområde. Det är en rasbrant, ett bergskred, med en håla där is ligger kvar ända in i juni månad. Trånga gångar leder vidare till små salar i fem våningar. Grottans totala längd är ungefär 70 meter. I kanjonens norra del finns fler blockgrottor. Där kan du via smala gångar komma ner tio meter under jorden.



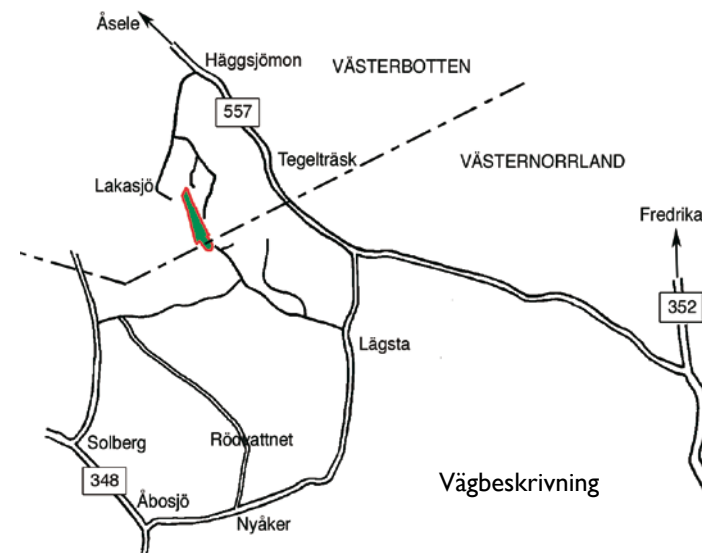
Kungsörn *Aquila chrysaetos*

Skuggblåslav och kungsörn i Stockholmsgata

Skogen är hänglavrik med många arter skägg- och tagellavar. I den fuktiga kanjonbotten förekommer sällsynta arter som skuggblåslav, trådbrosklav och lappranunkel. Lavskrika är vanlig i området och här finns också tretåig hackspett, tjäder och goda gnagarår tornfalk och pärluggla. Området är rikt på naturupplevelser och har du tur kanske du kan få se någon överflygande kungsörn eller spår av björn eller lodjur.



Tretåig hackspett *Picoides tridactylus*



Welcome to Stockholmsgata Nature Reserve

Stockholmsgata, an impressive canyon formation, lies at the county boundary between Västerbotten and Västernorrland. 9400 years ago, an ice river plunged down into the valley over a mighty waterfall and carved through the soft parts of the bedrock. The canyon is 50 metres deep and 1.5 kilometres long. Rumours claim that its name, which means 'Stockholm Street', originates from a comparison with the narrow streets in Stockholm's Old Town. A four metre deep pothole lies to the east of the canyon's northern end. There are benches at the bottom of the pothole, which has a diameter of 5.3 metres.

Within the grounds of the reserve it is forbidden to: dig or in any way damage the ground or vegetation, break branches, cut down or in any other way damage living or dead trees or shrubs, let dogs off the leash, pitch a tent, light fires other than at designated places.

Administration, maintenance and information are financed by the County Administration of Västerbotten and Västernorrland and the National Environmental Protection Agency.