
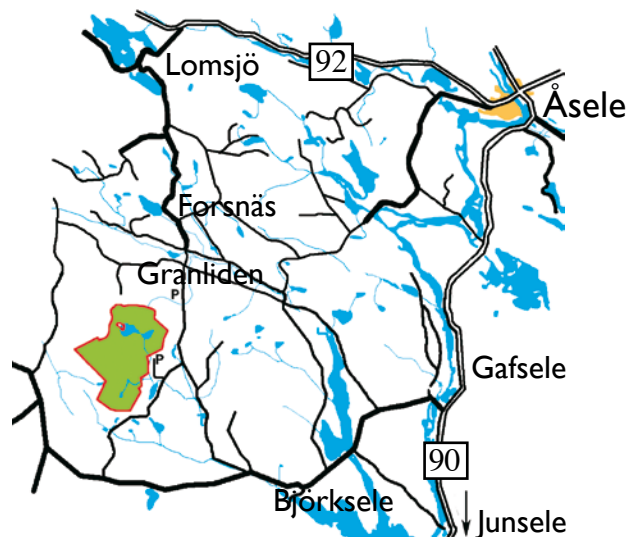




Så kommer du till Stenbithöjden

Kör väg 92 västerut från Åsele, efter ca 20 km tag av till vänster mot Lomsjö, därefter vänster mot Forsnäs. När du passerat Forsnäs och Granliden börjar vandringslederna.

Det finns två lämpliga stigar in mot Stenbithöjden och Höjdakojan. Se kartan i denna folder och följ skyltningen.



Turistinformationen i Åsele berättar mer om vildmarksfisket i Stenbithöjden! Ring 0941-140 78.

Var rädd om Stenbithöjden!

Naturreservat avsätts för att bevara och vårda områden med värdefull natur och för att och trygga tillgången på mark för friluftsliv. Särskilda föreskrifter finns anslagna vid reservaten.

§ Tänk på att du inte får

- * framföra motordrivet fordon i terrängen,
- * störa djurlivet,
- * bryta kvistar, fälla eller på annat sätt skada levande eller döda stående och omkullfallna träd och buskar,
- * gräva, borra, spränga, dika eller dämna,
- * uppföra byggnad,
- * plocka eller insamla växter eller växtdelar, mosor, lavar och svampar, med undantag för bär och matsvamp,
- * fånga eller insamla ryggradslösa djur,
- * medföra okopplad hund,
- * tälta mer än två nätter på samma plats,
- * elda annat än på anvisad plats och med medhavd ved.

Bo i Höjdakojan!

Kontakta Turistinformationen i Åsele eller Länsstyrelsens naturförvaltningfunktion, så kan du kvittera ut nyckel till stugan. Kostnaden är 100:-/natt/person. Länsstyrelsen ser till att det finns torr ved till stugan och vindsyddet.

Läs mer! www.ac.lst.se



Länsstyrelsen
Västerbotten



NATURA 2000

NATURVÅRDSVERKET/LÄNSSTYRELSEN



NATURRESERVAT I VÄSTERBOTTEN

Stenbithöjden



© Illustrationer och layout: Gun Lövdahl. Lista: Tomas Staaffjord. Länsstyrelsen
Tryck: Tryckeri City. Tryckt på svanemärkt Cyclus Print papper.

Välkommen till Stenbithöjden!

Domänreservat/naturreservat

Naturreservatet Stenbithöjden DR är ett av länets största urskogsområden öster om fjällkedjan. Stenbithöjden avsettes som domänreservat redan år 1946 och som naturreservat år 1997. 1660 hektar är idag skyddat. Reservatet ligger på kommungränsen mellan Åsele och Dorotea. Vi rekommenderar besök även i närliggande Kojmyrans naturreservat, Björnlandets nationalpark och Stockholmsgata naturreservat.

Granskogen i våra hjärtan

Stenbithöjden är ett vildmarksområde dominerat av granskog i starkt kuperad terräng. Mellan de skogbeklädda höjderna ligger myrar och tjärnar insprängda. Skogen är urskogsartad med liten påverkan av människan, det finns rikligt med lågor, torrträäd och brutna stubbar av framför allt gran. De högst belägna delarna ligger närmare 600 m ö h. Där är granskogen gles och knotiga, vindpinade björkar bildar fjällbjörkskog. I den norra delen av reservatet, mellan Västra- och Östra Stenbitsjön, ligger Höjdakojan vackert belägen, strax intill står en bod, ett timrat vindskydd och ett utedass. Nordväst om Västra Stenbitsjön ligger den gamla fåboden Höjdavallen som dock inte ingår i reservatet. På Stenbithöjdens topp står en stuga.

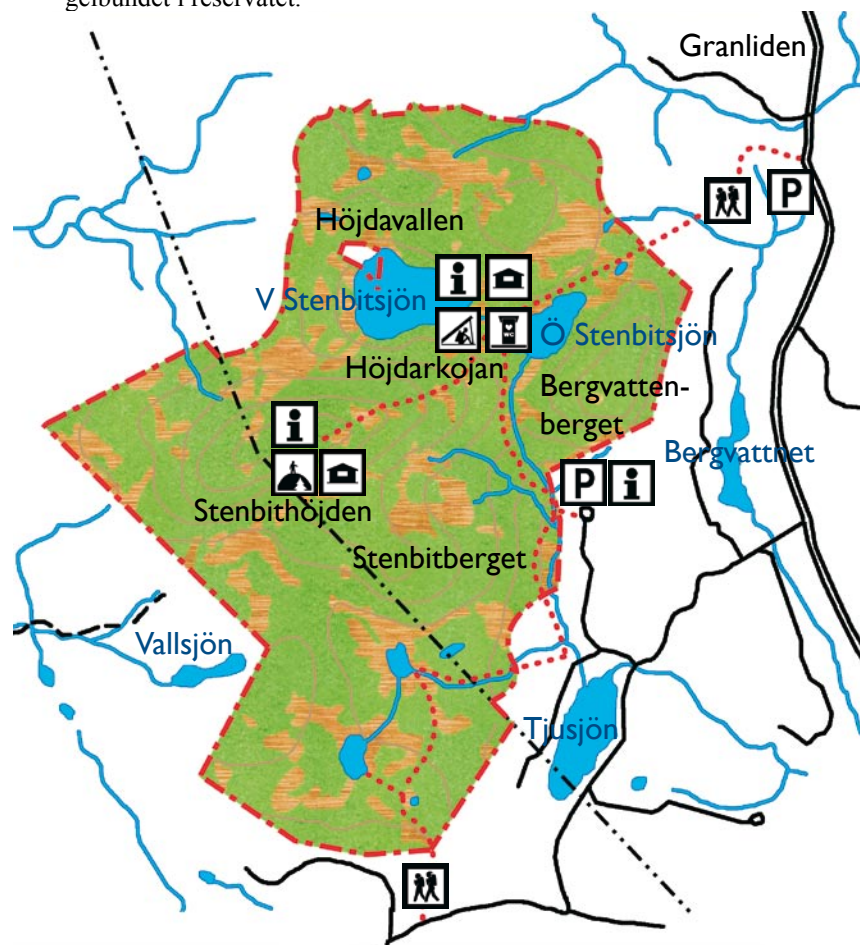


Järpe *Bonasia bonasia*



Fåglar och däggdjur i Stenbithöjden

Tjädern är en karaktärsart för Stenbithöjden. Den trivs bra i gammelskogen mellan mosaikartade myrar. Stenbithöjden och omgivande landskap är precis vad som behövs för att tjädern ska kunna leva i livskraftiga populationer. Har man stor tur visar sig även lavskrika, tretåig hackspett och järpe under ett besök. Mård, älg, brunbjörn och lodjur vistas regelbundet i reservatet.



Welcome to Stenbithöjden Nature Reserve

Stenbithöjden Nature Reserve comprises an area of 1660 hectares. The reserve consists of mixed primeval forest within a mire landscape. Capercaillie and willow tit are characteristic birds of the reserve's forests. Brown bear and lynx regularly visit the area.

Within the nature reserve it is forbidden to: use motor vehicles, dig or in any way damage the ground, break branches, cut down or in any other way damage living or dead trees or shrubs, pick or collect plants, mosses, lichens and insects, light fires other than at designated places, or let your dog off the lead.

Administration, maintenance and information are financed by the County Administration of Västerbotten and the Swedish Environmental Protection Agency.

TECKENFÖRKLARING

	Parkering och reservatsentré		Reservatsgräns
	Information		Stig
	Koja		Väg
	Utedass		Skog
	Utsiktsplats		Myr
	Vandringsled		Vattendrag
	Vindskydd		