



## Ostrträsket Innerviksfjärdarna Gärdefjärden

### Så åker du till reservaten

**Ostrträsket:** Vik av från Ostvik vid E 4 mot Drängsmark. Strax före Drängsmark tar du av på en enskild väg till Tällåsen. Vid den östligaste gården i Tällåsen börjar stigen till fågeltornet vid sjöns västspets och till Buholmen.

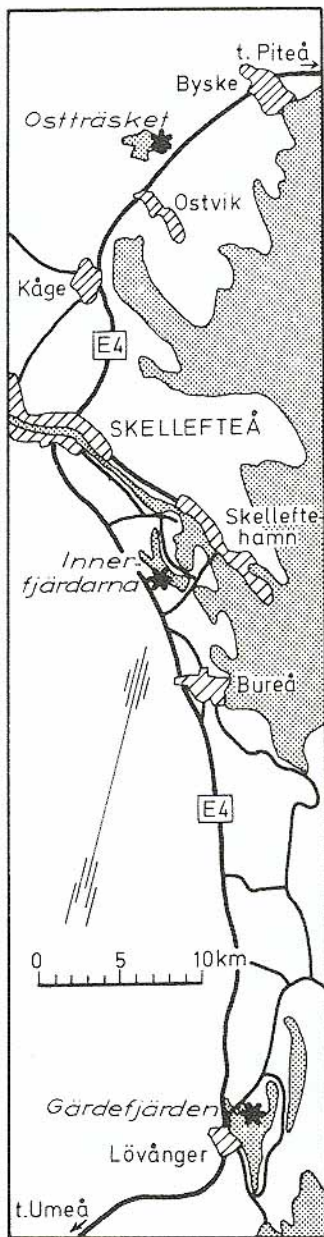
**Innerviksfjärdarna:** Öberget är reservatets bästa utsiktspunkt. För att komma dit åker du från Skellefteå till Ursviken. Vid Stackgrönnan tar du av mot Örviken. Efter ca 1,5 km – omedelbart efter Ötjärnen, ett bladvassområde – når du lämpligaste platsen att gå upp på Öberget.

**Gärdefjärden:** Du kan välja stigen som utgår från storstugan i Lövångers kyrkstad. Eller också tar du dig till fågeltornet vid bron över Mångbyån; ta av från E 4 strax norr om Lövångers samhälle mot Fjälbyn och Uttersjöbäcken.

### Ytterligare information

Länsstyrelsens naturvårdsenhet  
Kungsgatan 76 B, 901 86 Umeå  
Telefon 090/12 20 00

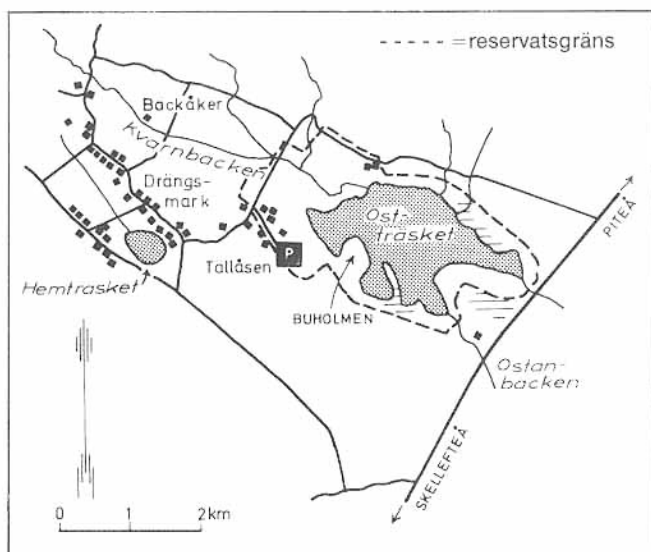
Skogsvårdsstyrelsen  
Box 284, 901 04 Umeå  
Telefon 090/11 84 85



Naturreservat avsätts för att bevara områden med värdefull natur och för att trygga tillgången på mark för friluftsliv.

Särskilda föreskrifter finns anslagna vid de flesta reservat.

Förvaltning och vård, information o d bekostas till större delen av statsbidrag, som förmedlas av statens naturvårdsverk.



## Ostträsket – fågelsjö med omgivande marker

Ostträsket är en träsksjö omgiven av kärrmark, sumpskog, sankängar och i väster vidsträckt åkermarker. Utanför strandkärren vidtar bladvass och talrika kolsävruggar.

*Rastande fåglar:* sädgås, trana, änder, brun kärrhöök, sångsvan, grågås, fjällgås och blåsgås.

Tillfälligt rastande: pilgrimsfalk, mindre sångsvan, prutgås, spetsbergsgås och kanadagås.

*Häckande fåglar:* svarthakedopping, skäggdopping, gråhakedopping, skedand, ärta, sävsparv, enkelbeckasin, trana, fiskgjuse, blå kärrhöök, sävsångare och jorduggla.

*Ett tips:* gåssträcket ser man omkring 1 maj, lämpligen från Tällåsen. – Undvik att störa betande och övernattande gäss!

Fågeltorn finns halvvägs mellan Buholmen och parkeringen vid Tällåsen.

*Reservatets areal:* ca 500 ha.

*Läge:* ca 20 km norr om Skellefteå, mellan Tällåsen, Drängsmark och E 4.

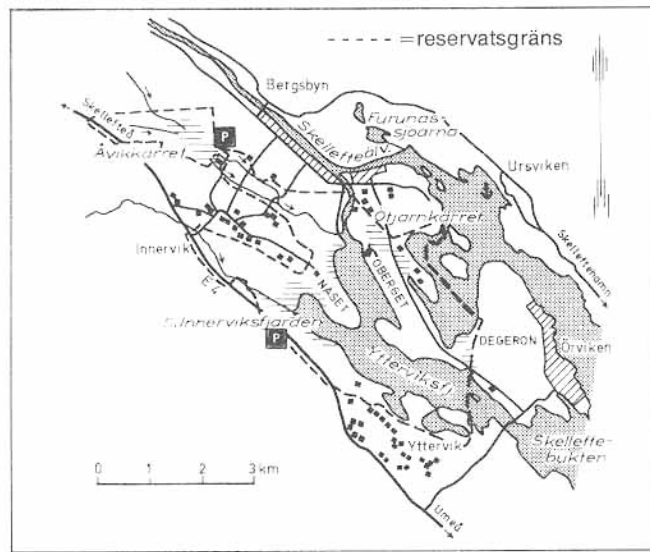
*Förvaltare:* Skogsvårdsstyrelsen i samråd med markägarna.

**Tillträdesförbud 15/4–15/8. Undantag för särskilt markerade stigar.**

*Framsidesbilden: Sädgäss. Foto: Arne Schmitz, N. – Ur Svenska Naturskyddsföreningens bildarkiv.*

*Ostträsket anses vara en av Norrlands förnämsta rastplatser för sädgäss, tranor och änder.*

*De öppna markerna mellan Kågedalen och Ostträsket fångar upp gäs- och transträcken på deras väg norrut. Omkring 1 maj betar tusentals gäss på åkrarna här. I kvällningen flyger gässen till Ostträsket för att övernatta på dess is.*



## Innerviksfjärdarna – reservatet med ca 190 fågelarter

Innerviksfjärden är en igenväxningsfjärd med tilltagande bladvass och talrika sävruggar. Fjärdens inre delar omges av delvis vidsträckt sankmarker, kärrmark och sumpskog.

Ävikkärret utgörs av sankmarker som varje år dräns av svämavatten och då är en bra rast- och övernattningslokal för vadare och änder. Inom området har man noterat ca 190 fågelarter. Av dessa har man påträffat ett åttiotal som häckfåglar. Under vårflyttningen kan man inemot tusentals storspövar på parad på fjärdisen.

*Rastande fåglar:* bl a storspöva, blå kärrhöök, jorduggla, tornfalk, fjällgås, sädgås, grågås, blåsgås, spetsbergsgås och vadare.

Tillfälligt observerade: bl a storskarv, havsörn, pilgrimsfalk, storlabbe, häger och vit stork.

*Häckande fåglar:* småfläckig sumphöna, sävsångare, sothöna, svart-hakedopping, gråhakedopping, skäggdopping, hornuggla, jorduggla, tornfalk, lärkfalk, blå kärrhöök och brun kärrhöök.

*Några tips:* fågeltorn finns vid Södra Innerviksfjärden, öster om parkeringen, och vid Ävikkärret, nordväst om parkeringen.

Öberget, öster om Innerviksfjärden, ger en centralt belägen naturlig utsiktspunkt.

*Reservatets areal:* ca 1 530 ha.

*Läge:* ca 7 km söder om Skellefteå, intill E 4.

*Förvaltare:* Skogsvårdsstyrelsen i samråd med markägarna.

**Tillträdesförbud kring Ävikkärret och Södra Innerviksfjärden 15/4–1/6. Undantag för särskilt markerade stigar.**



Blå kärrhök.

Foto: Arthur Christiansen.

## Gärdefjärden – kanske ett Norrlands Tåkern

Gärdefjärden var en gång havsvik. Numera är den en insjö som sänks. Särskilt nordvästra delen erbjuder goda växtbetingelser: starrängar, bladvass och sävruggar. Däremellan är vattenytan till stor del täckt av flytbladsväxter. Undervattensvegetationen är frodig. Väster om sjön finns sanka strandängar och åkermark med lövdungar och blandskog. På andra sidan dominerar barrskogen och det säregna Holmbolidberget.

**Fågellivet:** man hoppas att Gärdefjärden skall bli ett Norrlands Tåkern. Något mer än 140 arter har noterats vid sjön eller i dess närmaste omgivning. Därav har 57 arter observerats som häckfåglar. Några av dessa, t ex fiskgjusen, besöker regelbundet sjön men har boet utanför området.

**Rastande fåglar:** sångsvan, sädgås, bläsand, stjärtand, vigg, kricka, brunand, skedand, ärta, svarthakedopping, dvärgmåsa, trana och ett flertal vadare.

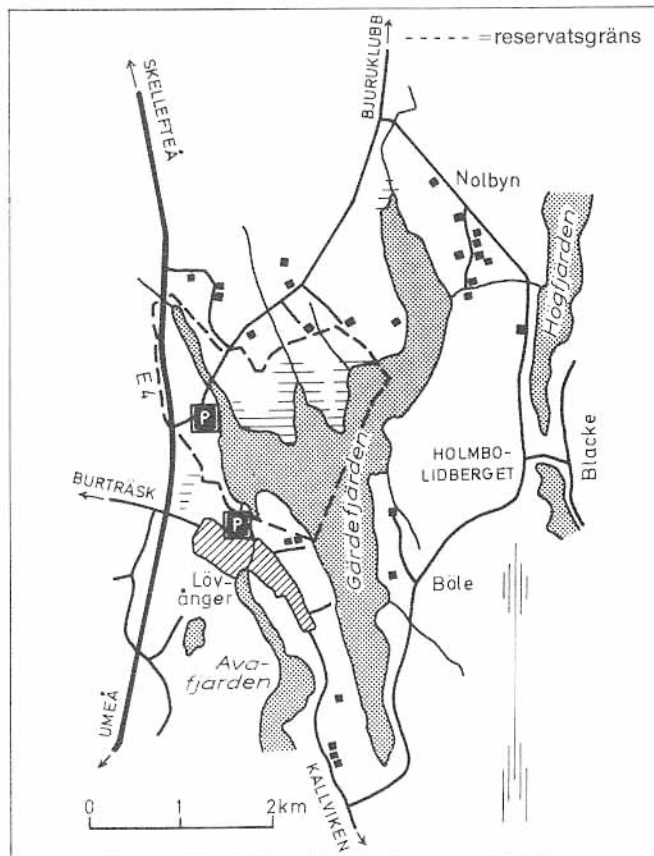
**Ett tips:** vårflyttningen bjuder på det i särklass rikaste fågellivet. Så fort Mångbyån gått upp anländer fåglar i tusental. Fågeltornet nordost om P-platsen vid vägen mot Bjuröklubb är ett bra observationsställe.

**Reservatets areal:** ca 370 ha.

**Läge:** ca 1 km nordost om Lövånger och 50 km söder om Skellefteå, öster om E 4.

**Förvaltare:** Skogsvårdsstyrelsen i samråd med markägarna.

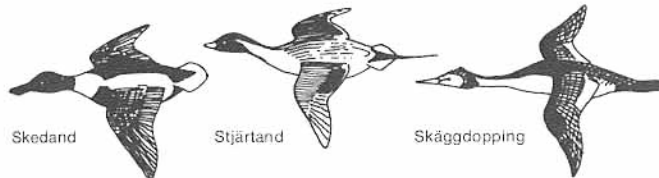
**Tillträdesförbud 15/4–15/8. Undantag för särskilt markerade stigar.**



## Kom ihåg!

- \* Var rädd om mark och vegetation.
- \* Gå enbart på stigarna under tiden för tillträdesförbudet.
- \* Respektera djurlivet. Gå exempelvis inte nära fågelbon. Låt häckningsplatserna vara helt i fred. Håll hunden kopplad.
- \* Lämna träd, buskar och blommor orörda – till glädje för alla.
- \* Ta hänsyn till jord- och skogsbruk: växande gröda och planteringar; hägnader och andra anordningar.

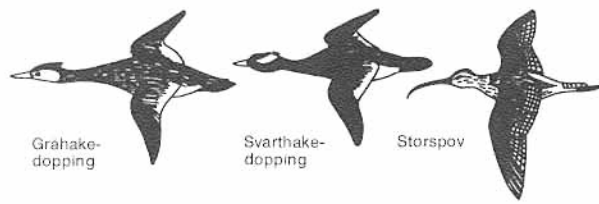
Bestämmelserna för reservaten anges utförligt på skyltar inom områdena.



Skedand

Stjärtand

Skäggdopping



Grahakedopping

Svarthakedopping

Storspov